

**Aperçu
Infractions routières
(autoroutes incluses)
2023**

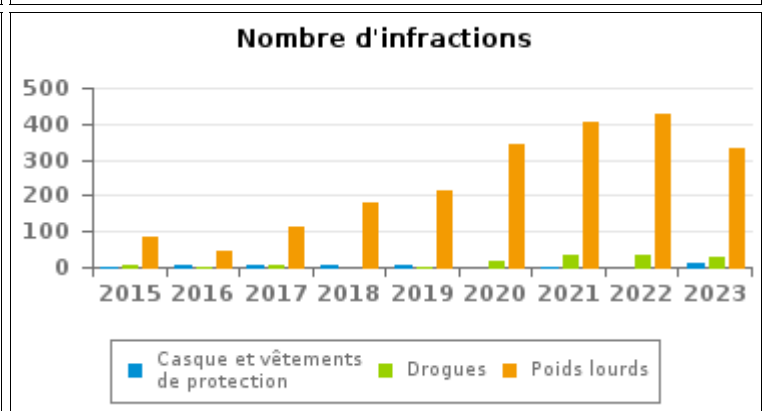
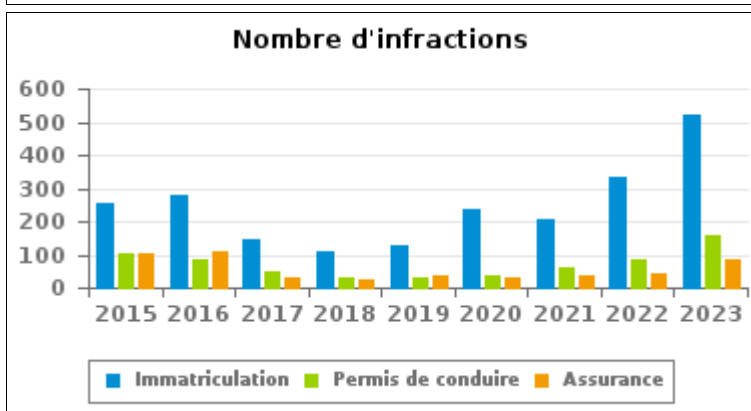
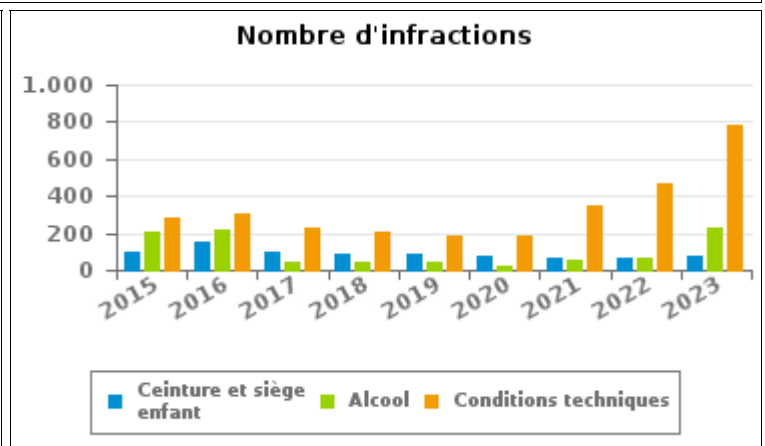
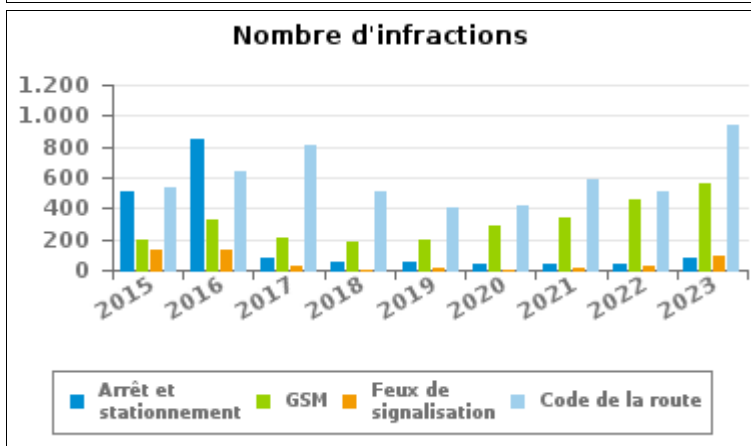
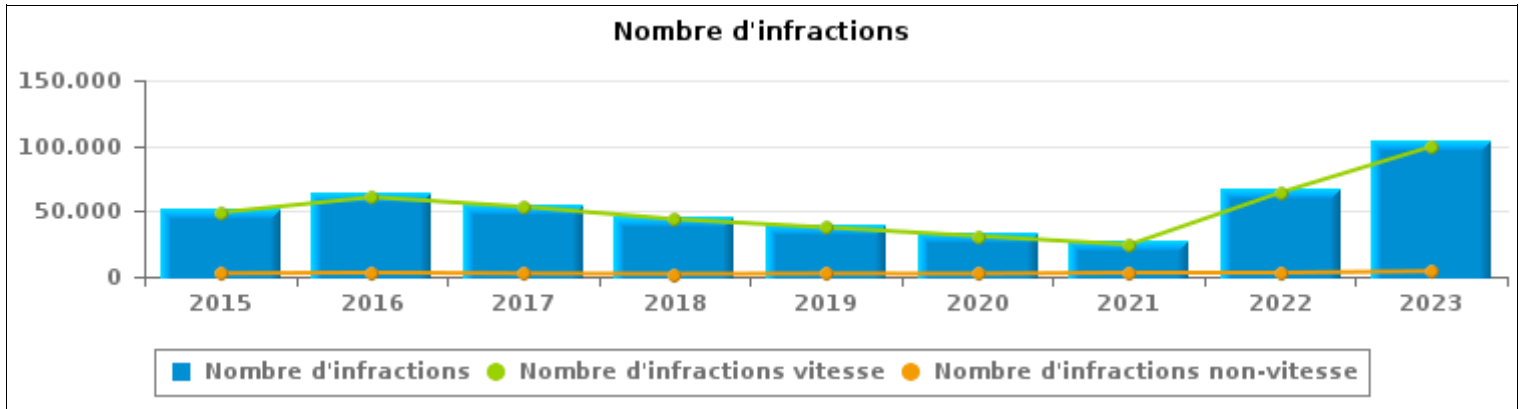
**ZP ORNEAU-MEHAIGNE
(GEMBLOUX)**



INFRACTIONS ROUTIÈRES (autoroutes incluses) : APERÇU GÉNÉRAL

Comparaison par année: 2015-2023

	2015	2016	2017	2018	2019	2020	2021	2022	2023
NOMBRE TOTAL D'INFRACTIONS	51.589	63.852	55.848	46.011	39.980	33.330	27.535	67.413	103.741
INFRACTIONS PAR THEME									
	2015	2016	2017	2018	2019	2020	2021	2022	2023
Vitesse	49.071	60.711	53.377	43.875	37.606	31.022	24.483	64.383	99.562
Arrêt et stationnement	509	849	78	52	47	40	37	44	72
GSM	191	328	212	182	191	281	342	456	559
Casque et vêtements de protection	2	3	6	7	3	0	1	0	12
Ceinture et siège enfant	102	157	102	88	82	71	65	61	80
Feux de signalisation	128	136	20	6	9	6	15	27	89
Code de la route	535	635	811	513	399	420	590	514	945
Alcool	204	215	42	39	44	22	49	63	229
Drogues	6	1	3	0	2	17	36	36	26
Conditions techniques	287	300	232	207	185	190	349	462	782
Immatriculation	256	281	146	110	127	237	206	333	519
Permis de conduire	106	85	46	30	28	39	59	84	156
Assurance	106	107	31	22	37	30	35	45	84
Poids lourds	82	43	114	179	211	343	405	426	331
Autres	2	0	3	2	2	4	3	2	3
Inconnu	2	1	625	699	1.007	608	860	477	292





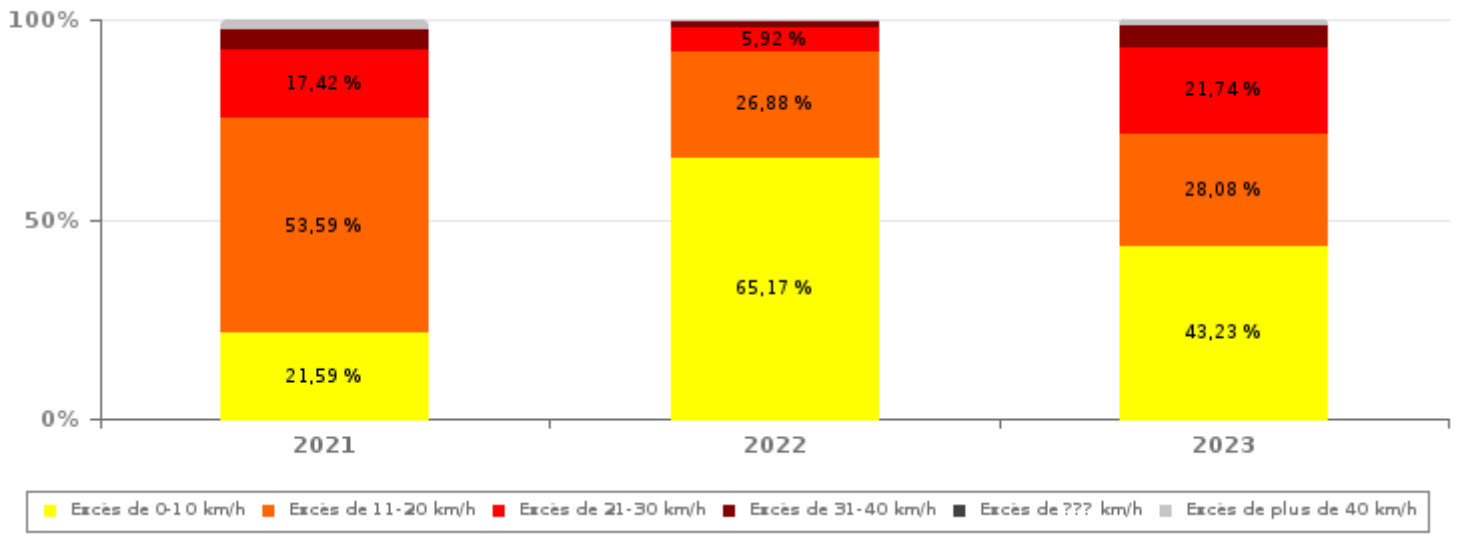
INFRACTIONS ROUTIÈRES (autoroutes incluses) : APERÇU GÉNÉRAL

INFRACTIONS PAR DEGRE DE GRAVITE

Comparaison par année: 2015-2023

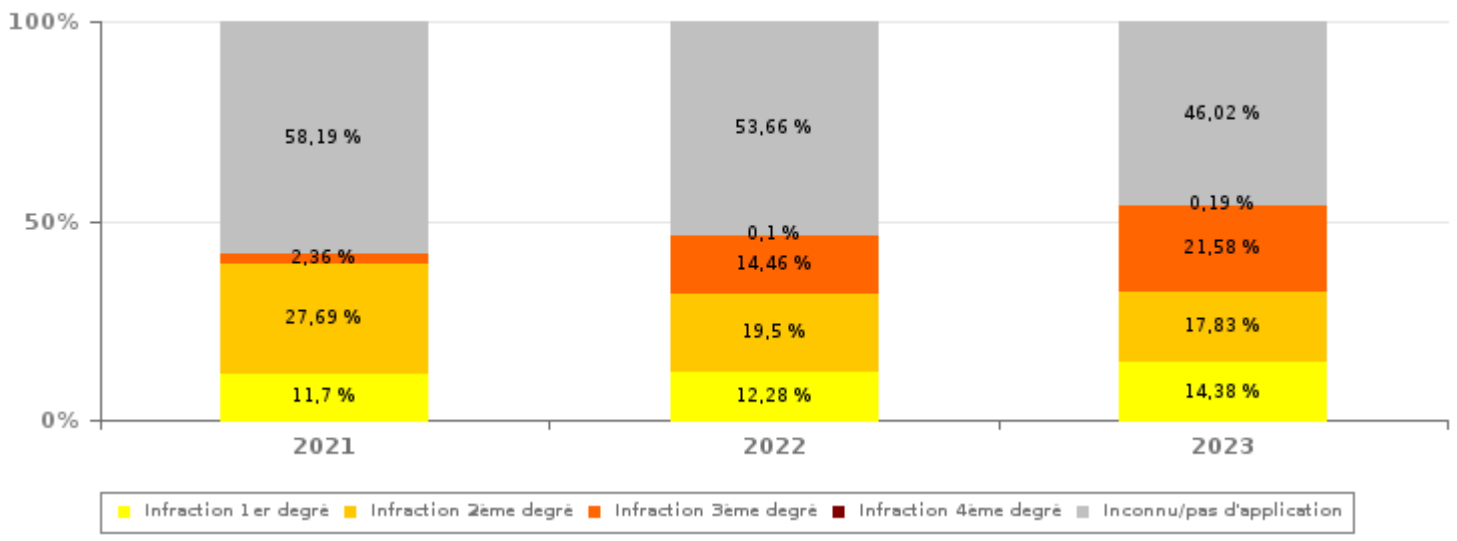
VITESSE	2015	2016	2017	2018	2019	2020	2021	2022	2023
Excès de 0-10 km/h	2.347	7.815	10.076	5.219	6.640	7.055	5.285	41.957	43.041
Excès de 11-20 km/h	29.317	36.208	29.799	24.783	20.708	16.164	13.121	17.307	27.954
Excès de 21-30 km/h	12.588	11.924	9.835	9.778	7.434	5.728	4.266	3.814	21.643
Excès de 31-40 km/h	3.364	3.308	2.569	2.927	2.022	1.471	1.149	872	5.421
Excès de plus de 40 km/h	1.417	1.415	1.051	1.117	764	565	580	378	1.367
Excès de ??? km/h	38	41	47	51	38	39	82	55	136
Sous-total VITESSE	49.071	60.711	53.377	43.875	37.606	31.022	24.483	64.383	99.562

Nombre d'infractions (vitesse): répartition selon la gravité



NON-VITESSE	2015	2016	2017	2018	2019	2020	2021	2022	2023
1er degré	810	1.086	804	419	331	340	357	372	601
2ème degré	687	1.115	486	490	498	699	845	591	745
3ème degré	233	203	91	67	41	41	72	438	902
4ème degré	5	5	5	1	1	0	2	3	8
Inconnu/Pas d'application	783	732	1.085	1.159	1.503	1.228	1.776	1.626	1.923
Sous-total NON-VITESSE	2.518	3.141	2.471	2.136	2.374	2.308	3.052	3.030	4.179

Nombre d'infractions (non-vitesse): répartition selon la gravité





INFRACTIONS ROUTIÈRES (autoroutes incluses) : APERÇU GÉNÉRAL

INFRACTIONS PAR DEGRE DE GRAVITE

Comparaison par année: 2015-2023



INFRACTIONS ROUTIÈRES (autoroutes incluses) : APERÇU GÉNÉRAL

Comparaison par mois pour l'année 2023

	Jan	Fév	Mar	Avr	Mai	Juin	Juil	Août	Sep	Oct	Nov	Déc	TOTAL
NOMBRE TOTAL D'INFRACTIONS	7.008	7.236	11.464	6.614	8.533	8.267	13.047	11.306	5.952	9.925	7.136	7.253	103.741
INFRACTIONS PAR THEME													
Vitesse	6.602	6.817	10.929	6.285	8.182	7.942	12.738	10.987	5.657	9.545	6.900	6.978	99.562
Arrêt et stationnement	2	13	6	5	5	7	3	15	1	6	6	3	72
GSM	71	69	62	51	54	41	31	35	34	42	35	34	559
Casque et vêtements de protection	0	0	0	2	2	3	2	2	1	0	0	0	12
Ceinture et siège enfant	9	6	19	6	10	4	7	2	5	2	2	8	80
Feux de signalisation	3	4	7	4	1	2	6	4	30	5	1	22	89
Code de la route	92	97	153	67	72	55	69	62	73	119	44	42	945
Alcool	17	17	15	21	20	24	13	23	16	14	21	28	229
Drogues	2	0	2	4	1	3	1	1	4	2	3	3	26
Conditions techniques	71	84	88	60	62	67	68	76	47	67	26	66	782
Immatriculation	34	43	60	37	48	62	64	41	25	55	31	19	519
Permis de conduire	16	11	17	8	21	16	11	7	25	6	8	10	156
Assurance	13	6	11	3	8	9	5	2	11	6	5	5	84
Poids lourds	59	55	66	32	33	28	18	5	3	27	5	0	331
Autres	0	0	0	1	0	0	0	1	0	1	0	0	3
Inconnu	17	14	29	28	14	4	11	43	20	28	49	35	292
INFRACTIONS PAR DEGRE DE GRAVI													
VITESSE													
Excès de 0-10 km/h	4.405	4.676	5.496	2.645	2.430	3.267	5.764	2.858	1.031	4.469	3.538	2.462	43.041
Excès de 11-20 km/h	1.676	1.689	1.769	1.490	2.958	2.476	3.978	3.332	2.105	2.685	1.408	2.388	27.954
Excès de 21-30 km/h	395	340	2.720	1.607	2.097	1.657	2.245	3.682	1.932	1.810	1.485	1.673	21.643
Excès de 31-40 km/h	80	80	755	419	547	409	576	888	465	467	378	357	5.421
Excès de plus de 40 km/h	31	23	174	114	142	119	168	218	105	103	81	89	1.367
Excès de ??? km/h	15	9	15	10	8	14	7	9	19	11	10	9	136
Sous-total VITESSE	6.602	6.817	10.929	6.285	8.182	7.942	12.738	10.987	5.657	9.545	6.900	6.978	99.562
NON-VITESSE													
1er degré	68	69	81	32	38	32	36	42	46	105	30	22	601
2ème degré	51	69	100	62	71	77	74	64	42	65	37	33	745
3ème degré	90	81	120	73	71	66	72	57	81	64	52	75	902
4ème degré	0	1	0	0	1	0	1	0	2	0	2	1	8
Inconnu/Pas d'application	197	199	234	162	170	150	126	156	124	146	115	144	1.923
Sous-total NON-VITESSE	406	419	535	329	351	325	309	319	295	380	236	275	4.179



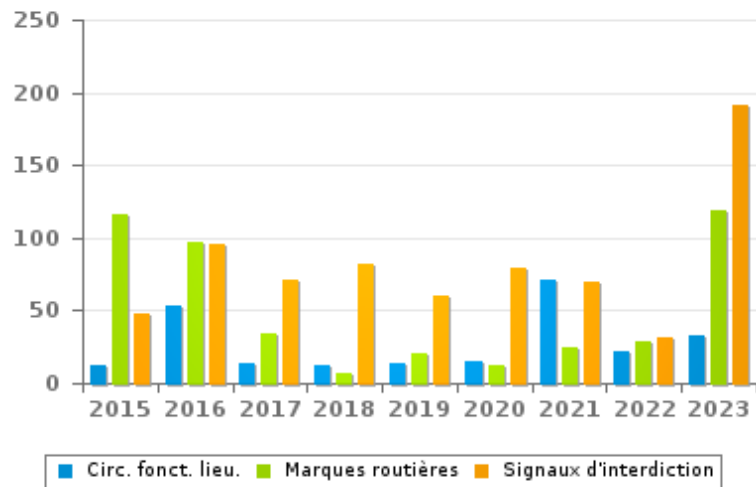
INFRACTIONS ROUTIÈRES (autoroutes incluses) : APERÇU GÉNÉRAL (DÉTAIL)

Comparaison par année: 2015-2023

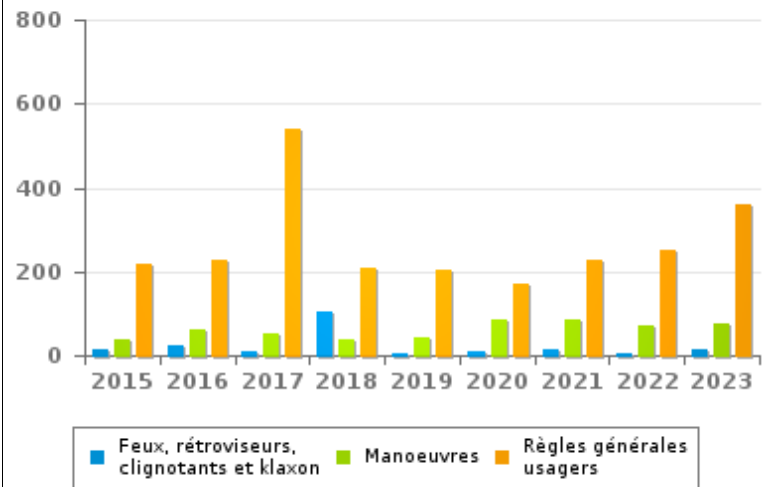
Code de la route

	2015	2016	2017	2018	2019	2020	2021	2022	2023
Règles générales usagers	220	229	541	208	204	169	228	252	361
Signaux d'interdiction	48	95	71	82	60	79	70	31	191
Manoeuvres	37	63	53	37	44	84	85	73	75
Marques routières	116	97	34	7	20	12	24	29	119
Chargement des véhicules (code de la route)	30	11	71	47	24	30	72	75	92
Circulation en fonction du lieu	12	53	14	12	14	15	71	22	33
Feux, rétroviseurs, clignotants et klaxon	13	22	8	105	7	11	14	5	16
Priorité	32	26	6	7	9	7	16	13	33
Signaux d'obligation	14	26	6	1	5	5	1	1	14
Injonctions des agents qualifiés	8	4	3	2	2	2	4	6	7
Transport de personnes (code de la route)	1	4	3	5	1	1	2	3	2
Comportement à l'égard de certains usagers	3	3	1	0	6	4	1	3	0
Code de la route: autres	1	2	0	0	3	1	2	1	2
TOTAL	535	635	811	513	399	420	590	514	945

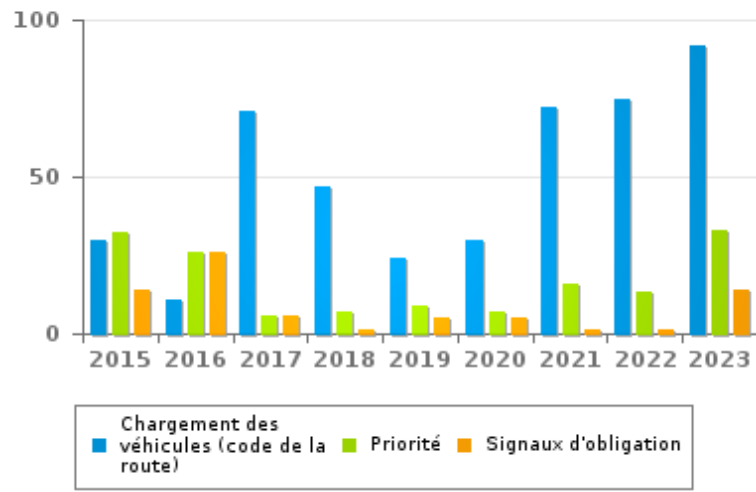
Nombre d'infractions



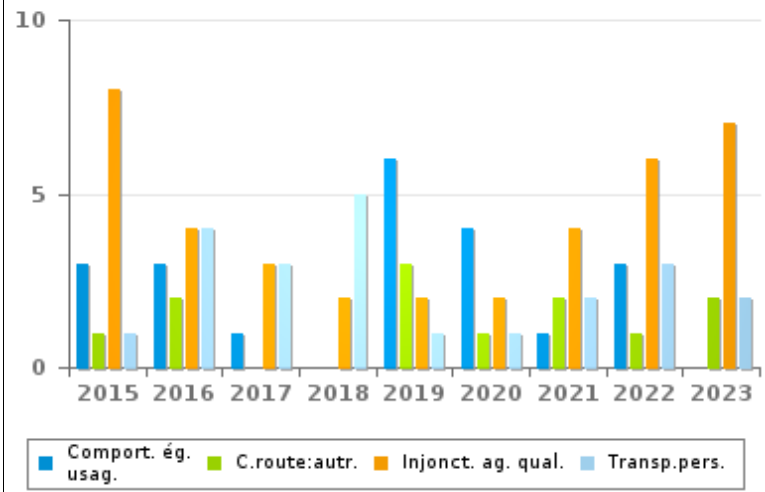
Nombre d'infractions



Nombre d'infractions



Nombre d'infractions





INFRACTIONS ROUTIÈRES (autoroutes incluses) : TOP 5 DES INFRACTIONS

2023

Toutes les infractions

Theme	Article de loi	Nombre d'infractions	% (*)
Vitesse	Art. 11.2.1°.a). En dehors des agglomérations, la vitesse est limitée à 120 km à l'heure sur les autoroutes [...].	40.381	38,92%
Vitesse	[Rég. w. :] Art. 11.1. Dans les agglomérations, la vitesse est limitée à 50 km à l'heure [...].	11.130	10,73%
Vitesse	[Rég. w. :] Art. 11.2.2°.a). En dehors des agglomérations, la vitesse est limitée à 90 km à l'heure sur les voies publiques divisées en quatre bandes de circulation ou plus dont deux au moins sont affectées à chaque sens de circulation et dont les sens de circulation sont séparés par des marques routières.	6.463	6,23%
Vitesse	[Rég. w. :] Art. 11.2.2°.b). En dehors des agglomérations, la vitesse est limitée à 90 km à l'heure [...] sur les autres voies publiques. Les limitations de vitesse inférieures imposées par le signal C43 ou résultant de l'article 11.3. restent d'application. Art. 5. Les usagers doivent se conformer aux signaux lumineux de circulation, aux signaux routiers et aux marques routières, lorsque ceux-ci sont réguliers en la forme, suffisamment visibles et placés conformément aux prescriptions du [...] règlement [général sur la police de la circulation routière et de l'usage de la voie publique]. Art. 68.3. [...] Sign. C43 [avec la mention 70]. A partir du signal jusqu'au prochain carrefour [ou signal C45], interdiction de circuler à une vitesse supérieure à [70 km/h] [...].	2.121	2,04%
Vitesse	[Rég. w. :] Vitesse / Aux abords d'un chantier sur autoroute / Signal C43 - 70 km/h. Art. 11.2.1°.a). En dehors des agglomérations, la vitesse est limitée à 120 km à l'heure sur les autoroutes [...]. Les limitations de vitesse inférieures imposées par le signal C43 ou résultant de l'article 11.3. restent d'application. Art. 5. Les usagers doivent se conformer aux signaux lumineux de circulation, aux signaux routiers et aux marques routières, lorsque ceux-ci sont réguliers en la forme, suffisamment visibles et placés conformément aux prescriptions du [...] règlement [général sur la police de la circulation routière et de l'usage de la voie publique]. Art. 68.3. [...] Sign. C43 [avec la mention 70]. A partir du signal jusqu'au [...] [signal C45], interdiction de circuler à une vitesse supérieure à [70 km/h] [...].	38.131	36,76%



INFRACTIONS ROUTIÈRES (autoroutes incluses) : TOP 5 DES INFRACTIONS

2023

Infractions du 4ème degré

Theme	Article de loi	Nombre d'infractions	% (*)
Code de la route	Art. 4.1. Les usagers doivent obtempérer immédiatement aux injonctions des agents qualifiés. Art. 4.2.2°. Sont notamment considérées comme injonctions : le ou les bras tendus horizontalement, qui signifie arrêt pour les usagers qui viennent de directions coupant celles indiquées par le ou les bras tendus. Art. 4.1°. Sont infractions du quatrième degré au sens de l'article 29§1er, 1er alinéa de la [...] loi relative à la police de la circulation routière, coordonnée le 16 mars 1968: [...] transgresser les ordres [...] [mentionnés à l'article 4.2.2° de l'AR 01-12-1975] d'une personne habilitée.	1	0,00 %
Code de la route	Constitue une infraction de 4ème degré en vertu de l'article 4.3° de l'AR du 30-09-2005 :Art. 17.2.3°. Le dépassement par la gauche d'un véhicule attelé [...] ou d'un véhicule à plus de deux roues est interdit à l'approche du sommet d'une côte et dans les virages, lorsque la visibilité est insuffisante, sauf si le dépassement peut se faire sans franchir la ligne blanche continue délimitant la partie de la chaussée affectée à la circulation venant en sens inverse.	3	0,00 %
Code de la route	Constitue une infraction de 4ème degré en vertu de l'article 4.4° de l'AR du 30-09-2005 : Art. 20.3.2°. Il est interdit de s'engager sur un passage à niveau lorsque les feux rouges clignotants sont allumés.	1	0,00 %
Code de la route	Constitue une infraction de 4ème degré en vertu de l'article 4.5° de l'AR du 30-09-2005 :Art. 21.4.3°. Il est interdit sur les autoroutes de faire marche arrière ou de rouler en sens contraire au sens obligatoire.	1	0,00 %
Code de la route	Constitue une infraction de 4ème degré en vertu de l'article 4.7° de l'AR du 30-09-2005 :Art. 50. Sauf autorisation spéciale de l'autorité légalement habilitée, il est interdit de se livrer sur la voie publique à des luttes de vitesse, ainsi qu'à des épreuves sportives, notamment des courses ou concours de vitesse, de régularité ou d'adresse.	2	0,00 %

(*) % par rapport au nombre total d'infractions



INFRACTIONS ROUTIÈRES (autoroutes incluses) : MOMENT

Nombre d'infractions selon le moment de la semaine

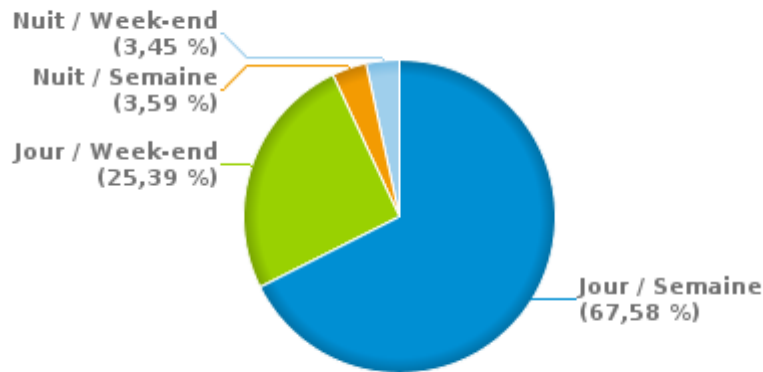
2023

	Semaine			Week-end			TOTAL
	Jour	Nuit	Sous-total	Jour	Nuit	Sous-total	
Vitesse	67.081	3.547	70.628	25.647	3.287	28.934	99.562
Arrêt et stationnement	32	23	55	12	5	17	72
GSM	464	16	480	72	7	79	559
Casque et vêtements de protection	9	0	9	3	0	3	12
Ceinture et siège enfant	65	2	67	13	0	13	80
Feux de signalisation	62	9	71	15	3	18	89
Code de la route	702	30	732	146	67	213	945
Alcool	64	26	90	28	111	139	229
Drogues	11	3	14	10	2	12	26
Conditions techniques	598	22	620	137	25	162	782
Immatriculation	349	14	363	141	15	156	519
Permis de conduire	99	11	110	12	34	46	156
Assurance	66	2	68	10	6	16	84
Poids lourds	282	10	292	33	6	39	331
Autres	1	0	1	1	1	2	3
Inconnu	225	5	230	57	5	62	292
TOTAL	70.110	3.720	73.830	26.337	3.574	29.911	103.741

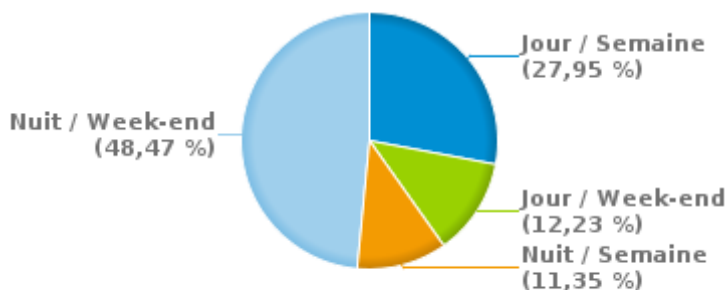
Weekend = Du vendredi 22h00 jusqu'au lundi 06h00
 Semaine = Du lundi 06h00 jusqu'au vendredi 22h00

Jour: de 06h00 à 22h00
 Nuit: de 22h00 à 06h00

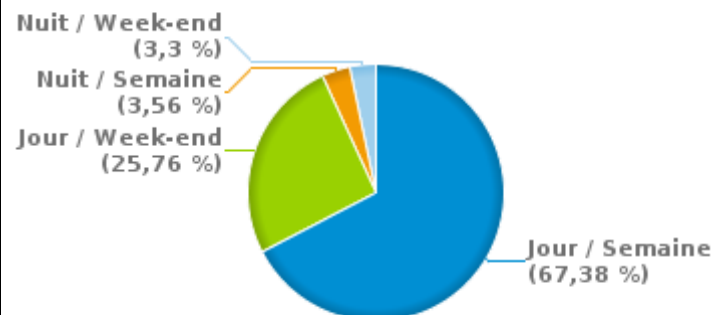
% infractions selon le moment pour l'année 2023



% infractions alcool selon le moment pour l'année 2023



% infractions vitesse selon le moment pour l'année 2023





INFRACTIONS DE VITESSE (autoroutes incluses) : ENDROIT DU CONTRÔLE

2023

Eghezée

Rue	Borne Kilométrique	Nr de maison	Excès de 0-10 km/h	Excès de 11-20 km/h	Excès de 21-30 km/h	Excès de 31-40 km/h	Excès de plus de 40 km/h	Excès de ??? km/h	TOTAL
A004-E411 VERS BRUXELLES	38.0		317	5.328	3.296	828	174		9.943
A4-E411 DHUY DIRECTION BRUXELLES	044.4		42	99	24	4			169
A4-E411 DHUY DIRECTION LUXEMBOURG (L)	044.7	*	147	2.320	2.974	723	152		6.316
A4-E411 DHUY DIRECTION LUXEMBOURG (L)	044.7		131	448	2.222	464	71		3.336
A4-E411 Direction Bruxelles	038.0	*	218	577	977	232	71		2.075
A4-E411 Direction Bruxelles	37.9							1	1
A4-E411 Direction Bruxelles	38.0				17	5	5	1	28
A4-E411 Direction Bruxelles	38.2							1	1
A4-E411 Direction Bruxelles	38.3							2	2
A4-E411 Direction Bruxelles	38.5							1	1
A4-E411 Direction Bruxelles	39.0							1	1
A4-E411 Direction Bruxelles	39.1							1	1
A4-E411 Direction Bruxelles	40.5							1	1
A4-E411 Direction Bruxelles	41.5							1	1
A4-E411 Direction Bruxelles	41.8					1			1
A4-E411 Direction Bruxelles	42.1							1	1
A4-E411 Direction Bruxelles	42.2							1	1
A4-E411 Direction Bruxelles	42.3							1	1
A4-E411 Direction Bruxelles	43.0							2	2
A4-E411 Direction Bruxelles	46.1							1	1
A4-E411 Direction Bruxelles					4	1	1		6
A4-E411 Direction Bruxelles Parking Aische					1	1			2
A4-E411 DIRECTION LUXEMBOURG DHUY(L)	44.6	*			137	48	15		200
A4-E411 Direction Luxembourg (L)	045.7		525	289	74	23	5		916
A4-E411 Direction Luxembourg (L)	38.0				1				1
A4-E411 Direction Luxembourg (L)	39.0							1	1



INFRACTIONS DE VITESSE (autoroutes incluses) : ENDROIT DU CONTRÔLE

2023

Rue	Borne Kilométrique	Nr de maison	Excès de 0-10 km/h	Excès de 11-20 km/h	Excès de 21-30 km/h	Excès de 31-40 km/h	Excès de plus de 40 km/h	Excès de ??? km/h	TOTAL
A4-E411 Direction Luxembourg (L)	40.0				1	1			2
A4-E411 Direction Luxembourg (L)	40.2					1			1
A4-E411 Direction Luxembourg (L)	41.0						1	1	2
A4-E411 Direction Luxembourg (L)	41.3							1	1
A4-E411 Direction Luxembourg (L)	41.4							1	1
A4-E411 Direction Luxembourg (L)	41.6							1	1
A4-E411 Direction Luxembourg (L)	41.8							1	1
A4-E411 Direction Luxembourg (L)	42.0						1	3	4
A4-E411 Direction Luxembourg (L)	42.4							1	1
A4-E411 Direction Luxembourg (L)	42.5				1				1
A4-E411 Direction Luxembourg (L)	43.0						1	2	3
A4-E411 Direction Luxembourg (L)	43.9					1		1	2
A4-E411 Direction Luxembourg (L)	44.5							1	1
A4-E411 Direction Luxembourg (L)	44.6							1	1
A4-E411 Direction Luxembourg (L)	44.8						1		1
A4-E411 Direction Luxembourg (L)	45.0							3	3
A4-E411 Direction Luxembourg (L)	45.4							1	1
A4-E411 Direction Luxembourg (L)	45.5							1	1
A4-E411 Direction Luxembourg (L)	45.7						1		1
A4-E411 Direction Luxembourg (L)	45.9					1		1	2
A4-E411 Direction Luxembourg (L)	46.0					1		3	4
A4-E411 Direction Luxembourg (L)	46.1							1	1
A4-E411 Direction Luxembourg (L)	48.0						1		1
A4-E411 Direction Luxembourg (L)					3	4	3	15	25
A4-E411 Direction Luxembourg (L) Entrée 12 Eghezée	42.0							1	1
A4-E411 Direction Luxembourg (L) Sortie 12 Eghezée	39.0							1	1
A4-E411 LIERNU DIRECTION LUXEMBOURG (L)	041.6		547	447	1.939	596	175		3.704



INFRACTIONS DE VITESSE (autoroutes incluses) : ENDROIT DU CONTRÔLE

2023

Rue	Borne Kilométrique	Nr de maison	Excès de 0-10 km/h	Excès de 11-20 km/h	Excès de 21-30 km/h	Excès de 31-40 km/h	Excès de plus de 40 km/h	Excès de ??? km/h	TOTAL
A4-E411 SAINT-GERMAIN DIRECTION LUXEMBOURG (L)	043.4		27	24	7	1	1		60
A4-E411 VERS LUXEMBOURG	44.7		19	461	153	44	1		678
CHAUSSEE DE LOUVAIN VERS EGHEZEE		187	3	2					5
CHAUSSEE DE LOUVAIN VERS EGHEZEE		223	32	12	5				49
CHAUSSEE DE LOUVAIN VERS EGHEZEE CENTRE		102	6	4		1			11
CHAUSSEE DE LOUVAIN VERS EGHEZEE CENTRE		107	2	3	1				6
CHAUSSEE DE LOUVAIN VERS EGHEZEE CENTRE		60	12	17	3		2		34
CHAUSSEE DE LOUVAIN VERS EGHEZEE CENTRE		78	2	5					7
CHAUSSEE DE LOUVAIN VERS LOUVAIN		102	10	4	1				15
CHAUSSEE DE LOUVAIN VERS LOUVAIN		107	5	4	1				10
CHAUSSEE DE LOUVAIN VERS LOUVAIN		187	2	1					3
CHAUSSEE DE LOUVAIN VERS LOUVAIN		223	28	20	2				50
CHAUSSEE DE LOUVAIN VERS LOUVAIN		60	41	31	1				73
CHAUSSEE DE LOUVAIN VERS LOUVAIN		78	12	6	1				19
Chaussée de Namur		124						1	1
Chaussée de Namur		400						6	6
CHAUSSEE DE NAMUR VERS EGHEZEE CENTRE		164	27	14	1		1		43
CHAUSSEE DE NAMUR VERS EGHEZEE CENTRE		166	119	106	12				237
CHAUSSEE DE NAMUR VERS EGHEZEE CENTRE		177	9	38	3	1	1		52
CHAUSSEE DE NAMUR VERS EGHEZEE CENTRE		39	3	2					5
CHAUSSEE DE NAMUR VERS EGHEZEE CENTRE		40	1	5	1				7
CHAUSSEE DE NAMUR VERS EGHEZEE CENTRE		408	4	4					8
CHAUSSEE DE NAMUR VERS EGHEZEE CENTRE		413	1	2	1				4
CHAUSSEE DE NAMUR VERS NAMUR		164	9	7					16
CHAUSSEE DE NAMUR VERS NAMUR		166	59	63	6		2		130
CHAUSSEE DE NAMUR VERS NAMUR		177	22	50	12	1			85
CHAUSSEE DE NAMUR VERS NAMUR		39	5	9	1				15



INFRACTIONS DE VITESSE (autoroutes incluses) : ENDROIT DU CONTRÔLE

2023

Rue	Borne Kilométrique	Nr de maison	Excès de 0-10 km/h	Excès de 11-20 km/h	Excès de 21-30 km/h	Excès de 31-40 km/h	Excès de plus de 40 km/h	Excès de ??? km/h	TOTAL
CHAUSSEE DE NAMUR VERS NAMUR		40	3	3	1				7
CHAUSSEE DE NAMUR VERS NAMUR		408	2	5	2	1			10
CHAUSSEE DE NAMUR VERS NAMUR		413	1	3		1			5
DHUY - A004-E411 VERS LUXEMBOURG	44.6	*			123	22	2		147
DHUY - A004-E411 VERS LUXEMBOURG	44.6				692	248	36		976
DHUY - A004-E411 VERS LUXEMBOURG	45.7			333	2.286	544	115		3.278
N624 - ROUTE DE LA HESBAYE VERS BONEFFE	10.3	374	2	6					8
N624 - ROUTE DE LA HESBAYE VERS WASSEIGES	10.3	374	5	8	1				14
N912 Eghezée (N91) - Farciennes (N568)	6.3		41	42	9	1			93
N912 Eghezée (N91) - Farciennes (N568)	7.0							1	1
N91 - CHAUSSEE DE NAMUR VERS EGHEZEE	10.55	168	294	150	29	9	7		489
N91 - CHAUSSEE DE NAMUR VERS NAMUR	10.55	168	118	48	14	5	8		193
N924 - ROUTE DE CHAMPION VERS CORTIL-WODON	9.98	42	9	15	2				26
N924 - ROUTE DE CHAMPION VERS WASSEIGES	9.98	42	18	16	3	2			39
N934 Saint-Servais (N904) - Saint-Germain (N912)	9.0							1	1
N991 ROUTE DE RAMILLIES VERS EGHEZEE CENTRE	2.64	167	2	6	1	1	1		11
N991 ROUTE DE RAMILLIES VERS RAMILLIES	2.64	167	17	18	5	1	5		46
ROUTE D'ANDENNE VERS ANDENNE		14	176	137	21	1	1		336
ROUTE D'ANDENNE VERS ANDENNE		19	10	17	2				29
ROUTE D'ANDENNE VERS ANDENNE		45		1	1				2
ROUTE D'ANDENNE VERS ANDENNE		73	4		1				5
ROUTE D'ANDENNE VERS EGHEZEE	2.75	38	7	6					13
ROUTE D'ANDENNE VERS EGHEZEE	2.75		30	18	1				49
ROUTE D'ANDENNE VERS EGHEZEE CENTRE		14	162	166	24	6			358
ROUTE D'ANDENNE VERS EGHEZEE CENTRE		19	8	12	2				22
ROUTE D'ANDENNE VERS EGHEZEE CENTRE		45		1					1
ROUTE D'ANDENNE VERS EGHEZEE CENTRE		73	2	2	1				5



INFRACTIONS DE VITESSE (autoroutes incluses) : ENDROIT DU CONTRÔLE

2023

Rue	Borne Kilometrique	Nr de maison	Excès de 0-10 km/h	Excès de 11-20 km/h	Excès de 21-30 km/h	Excès de 31-40 km/h	Excès de plus de 40 km/h	Excès de ??? km/h	TOTAL
ROUTE D'ANDENNE VERS HUY	2.75	38	26	10	2	2			40
ROUTE D'ANDENNE VERS HUY	2.75		78	50	11	6	5		150
Route de Champion								1	1
ROUTE DE CHAMPION VERS CHAMPION		53	31	28	1		1		61
ROUTE DE CHAMPION VERS CHAMPION		70	1	1					2
ROUTE DE CHAMPION VERS COGNELEE		229	6						6
ROUTE DE CHAMPION VERS TILLIER		229	5	1					6
ROUTE DE CHAMPION VERS WASSEIGES		53	19	24	3				46
ROUTE DE CHAMPION VERS WASSEIGES		70	2	3	4				9
ROUTE DE GEMBOUX VERS AISCHE-EN-REFAIL		103	41	36	7	3	1		88
ROUTE DE GEMBOUX VERS AISCHE-EN-REFAIL		158	6	7	1				14
ROUTE DE GEMBOUX VERS EGHEZEE		103	23	20	4	2			49
ROUTE DE GEMBOUX VERS EGHEZEE		158	8	2	2				12
ROUTE DE GEMBOUX VERS EGHEZEE CENTRE		204	1						1
ROUTE DE GEMBOUX VERS EGHEZEE CENTRE		249	1	3					4
ROUTE DE GEMBOUX VERS GEMBOUX		204	2	1					3
ROUTE DE GEMBOUX VERS GEMBOUX		249	1						1
Route de La Bruyère								3	3
ROUTE DE LA BRUYERE VERS EGHEZEE	6.3		333	261	31	7	1		633
ROUTE DE LA BRUYERE VERS EGHEZEE CENTRE		33	60	46	6	1			113
ROUTE DE LA BRUYERE VERS MEUX	6.3		114	66	9	1			190
ROUTE DE LA BRUYERE VERS MEUX		33	168	201	31	2	1		403
ROUTE DE LA HESBAYE VERS BRANCHON		232	6	12	2	1	1		22
ROUTE DE LA HESBAYE VERS BRANCHON		234	6	8	1				15
ROUTE DE LA HESBAYE VERS BRANCHON		269	12	11	2				25
ROUTE DE LA HESBAYE VERS NOVILLE/SUR/MEHAIGNE		125	5	1	2				8
ROUTE DE LA HESBAYE VERS NOVILLE/SUR/MEHAIGNE		232	5	13	6				24



INFRACTIONS DE VITESSE (autoroutes incluses) : ENDROIT DU CONTRÔLE

2023

Rue	Borne Kilométrique	Nr de maison	Excès de 0-10 km/h	Excès de 11-20 km/h	Excès de 21-30 km/h	Excès de 31-40 km/h	Excès de plus de 40 km/h	Excès de ??? km/h	TOTAL
ROUTE DE LA HESBAYE VERS NOVILLE/SUR/MEHAIGNE		234	2	10	4				16
ROUTE DE LA HESBAYE VERS NOVILLE/SUR/MEHAIGNE		269	10	11	1	1			23
ROUTE DE LA HESBAYE VERS TAVIERS		125	1	2					3
ROUTE DE LA HESBAYE VERS TAVIERS		372	6	11	3				20
ROUTE DE LA HESBAYE VERS TAVIERS		376	16	8	2				26
ROUTE DE LA HESBAYE VERS TAVIERS		441	9	11	3	1			24
ROUTE DE LA HESBAYE VERS WASSEIGES		372	7	10	1				18
ROUTE DE LA HESBAYE VERS WASSEIGES		376	15	21	3				39
ROUTE DE LA HESBAYE VERS WASSEIGES		441	11	41	6				58
ROUTE DE NAMECHE VERS LEUZE CENTRE		57	5	9	1				15
ROUTE DE NAMECHE VERS LEUZE CENTRE		58	8	8	1				17
ROUTE DE NAMECHE VERS NAMECHE		57	13	11	2	1			27
ROUTE DE NAMECHE VERS NAMECHE		58	11	18	3		1		33
ROUTE DE PERWEZ VERS DHUY		29	32	15	2				49
ROUTE DE PERWEZ VERS LIERNU		21	21	17	5				43
ROUTE DE PERWEZ VERS LIERNU		23	61	48	9	1			119
ROUTE DE PERWEZ VERS PERWEZ		29	70	23	3				96
ROUTE DE PERWEZ VERS SAINT-GERMAIN		21	23	9	1	1			34
ROUTE DE PERWEZ VERS SAINT-GERMAIN		23	45	45	6	3			99
Route de Ramillies								1	1
ROUTE DE RAMILLIES VERS EGHEZEE		57	143	155	29	2			329
ROUTE DE RAMILLIES VERS EGHEZEE CENTRE		15	15	16	3				34
ROUTE DE RAMILLIES VERS EGHEZEE CENTRE		154	1	1	2				4
ROUTE DE RAMILLIES VERS RAMILLIES		15	41	45	10	3			99
ROUTE DE RAMILLIES VERS RAMILLIES		154	3	3	2	1			9
ROUTE DE RAMILLIES VERS RAMILLIES		57	145	177	38	10	4		374
Route des Six Frères								1	1



INFRACTIONS DE VITESSE (autoroutes incluses) : ENDROIT DU CONTRÔLE

2023

Rue	Borne Kilométrique	Nr de maison	Excès de 0-10 km/h	Excès de 11-20 km/h	Excès de 21-30 km/h	Excès de 31-40 km/h	Excès de plus de 40 km/h	Excès de ??? km/h	TOTAL
ROUTE DES SIX FRERES VERS DHUY		125	1	1					2
ROUTE DES SIX FRERES VERS DHUY		42	23	40	10	2			75
ROUTE DES SIX FRERES VERS DHUY		47	17	18	5				40
ROUTE DES SIX FRERES VERS LEUZE		130	48	47	14				109
ROUTE DES SIX FRERES VERS LEUZE CENTRE		125		2					2
ROUTE DES SIX FRERES VERS LEUZE CENTRE		42	27	63	8	2			100
ROUTE DES SIX FRERES VERS LEUZE CENTRE		47	9	8	3				20
ROUTE DES SIX FRERES VERS SAINT-GERMAIN		130	47	51	7	1			106
ROUTE DE WASSEIGES VERS CHAMPION		30	2	6					8
ROUTE DE WASSEIGES VERS WASSEIGES		30	4	2					6
TOTAL			5.150	13.183	15.416	3.879	876	73	38.577

Gembloux

Rue	Borne Kilométrique	Nr de maison	Excès de 0-10 km/h	Excès de 11-20 km/h	Excès de 21-30 km/h	Excès de 31-40 km/h	Excès de plus de 40 km/h	Excès de ??? km/h	TOTAL
A4-E411 Direction Luxembourg (L)	37.9							2	2
A4-E411 Direction Luxembourg (L)	38.3						1	2	3
A4-E411 Direction Luxembourg (L)	38.5					1		2	3
A4-E411 Direction Luxembourg (L)	39.0				1				1
A4-E411 Direction Luxembourg (L)	39.1							1	1
A4-E411 Direction Luxembourg (L)	39.3							2	2
A4-E411 Direction Luxembourg (L)	39.4		80	36	36	5		1	158
A4-E411 Direction Luxembourg (L)	39.6		1					3	4
A4-E411 Direction Luxembourg (L)	40.0				1				1
A4-E411 Direction Luxembourg (L)			1		1				2
A4-E411 GRAND-LEEZ DIRECTION LUXEMBOURG (L)	037.9	*	95	740	1.325	376	94		2.630
A4-E411 GRAND-LEEZ DIRECTION LUXEMBOURG (L)	038.8				718	187	40		945



INFRACTIONS DE VITESSE (autoroutes incluses) : ENDROIT DU CONTRÔLE

2023

Rue	Borne Kilométrique	Nr de maison	Excès de 0-10 km/h	Excès de 11-20 km/h	Excès de 21-30 km/h	Excès de 31-40 km/h	Excès de plus de 40 km/h	Excès de ??? km/h	TOTAL
Av. de la Faculté-d'Agronomie		45						1	1
Avenue de la Station		123						1	1
AVENUE DES COMBATTANTS VERS GEMBOUX GARE		73	8						8
AVENUE DES COMBATTANTS VERS NAMUR		73	14	2					16
CHAUSSEE DE CHARLEROI VERS GEMBOUX		152	205	182	17	5			409
CHAUSSEE DE CHARLEROI VERS GEMBOUX		348		1					1
CHAUSSEE DE CHARLEROI VERS GEMBOUX		413	7	2					9
CHAUSSEE DE CHARLEROI VERS JODOIGNE		113	1						1
CHAUSSEE DE CHARLEROI VERS JODOIGNE		157	10	5					15
CHAUSSEE DE CHARLEROI VERS JODOIGNE		365	53	37	9	7	3		109
CHAUSSEE DE CHARLEROI VERS JODOIGNE		81		3					3
CHAUSSEE DE CHARLEROI VERS SOMBREFFE		113	1						1
CHAUSSEE DE CHARLEROI VERS SOMBREFFE		152	509	452	39	5	4		1.009
CHAUSSEE DE CHARLEROI VERS SOMBREFFE		157	1						1
CHAUSSEE DE CHARLEROI VERS SOMBREFFE		231	3	1	2				6
CHAUSSEE DE CHARLEROI VERS SOMBREFFE		348	3						3
CHAUSSEE DE CHARLEROI VERS SOMBREFFE		365	139	102	19	2	2		264
CHAUSSEE DE CHARLEROI VERS SOMBREFFE		413	1	2	1				4
CHAUSSEE DE CHARLEROI VERS SOMBREFFE		81	2	5					7
CHAUSSEE DE NIVELLES VERS NAMUR		150	46	23	3	3	2		77
CHAUSSEE DE NIVELLES VERS NAMUR		209	10	7	1				18
CHAUSSEE DE NIVELLES VERS NAMUR		226	9	4	2				15
CHAUSSEE DE NIVELLES VERS NAMUR		3	105	106	19	2			232
CHAUSSEE DE NIVELLES VERS NAMUR		3H	2	2	1				5
CHAUSSEE DE NIVELLES VERS NAMUR		5		2					2
CHAUSSEE DE NIVELLES VERS NAMUR		58	25	11	1				37
CHAUSSEE DE NIVELLES VERS NIVELLES		150	21	6	2		2		31



INFRACTIONS DE VITESSE (autoroutes incluses) : ENDROIT DU CONTRÔLE

2023

Rue	Borne Kilometrique	Nr de maison	Excès de 0-10 km/h	Excès de 11-20 km/h	Excès de 21-30 km/h	Excès de 31-40 km/h	Excès de plus de 40 km/h	Excès de ??? km/h	TOTAL
CHAUSSEE DE NIVELLES VERS SOMBREFFE		209	7	3	2	2			14
CHAUSSEE DE NIVELLES VERS SOMBREFFE		226	11	13	2				26
CHAUSSEE DE NIVELLES VERS SOMBREFFE		3	90	108	28	6	2		234
CHAUSSEE DE NIVELLES VERS SOMBREFFE		3H	4	3					7
CHAUSSEE DE NIVELLES VERS SOMBREFFE		58	21	12	2	2			37
Chaussée de Tirlemont		123						1	1
Chaussée de Tirlemont								1	1
CHAUSSEE DE TIRLEMONT VERS JODOIGNE		204	2						2
CHAUSSEE DE TIRLEMONT VERS JODOIGNE		212	5	3	2				10
CHAUSSEE DE TIRLEMONT VERS JODOIGNE		279	1	5					6
CHAUSSEE DE TIRLEMONT VERS JODOIGNE		29	11	2	1	1			15
CHAUSSEE DE TIRLEMONT VERS JODOIGNE		297	10	4	2		1		17
CHAUSSEE DE TIRLEMONT VERS JODOIGNE		8	6	5					11
CHAUSSEE DE TIRLEMONT VERS SOMBREFFE		204	1			1			2
CHAUSSEE DE TIRLEMONT VERS SOMBREFFE		212	2						2
CHAUSSEE DE TIRLEMONT VERS SOMBREFFE		279	3	5	1				9
CHAUSSEE DE TIRLEMONT VERS SOMBREFFE		29	56	11	3				70
CHAUSSEE DE TIRLEMONT VERS SOMBREFFE		297	15	14	1				30
CHAUSSEE DE TIRLEMONT VERS SOMBREFFE		8	13	6	2				21
Chaussée de Wavre		14						1	1
CHAUSSEE DE WAVRE VERS NAMUR		221	2	6					8
CHAUSSEE DE WAVRE VERS NAMUR		223	18	12					30
CHAUSSEE DE WAVRE VERS NAMUR		225	12	19	2				33
CHAUSSEE DE WAVRE VERS NAMUR		83	3	1		1			5
CHAUSSEE DE WAVRE VERS NAMUR		87	7	10					17
CHAUSSEE DE WAVRE VERS WAVRE		221	4	4					8
CHAUSSEE DE WAVRE VERS WAVRE		223	39	15	2	1			57



INFRACTIONS DE VITESSE (autoroutes incluses) : ENDROIT DU CONTRÔLE

2023

Rue	Borne Kilométrique	Nr de maison	Excès de 0-10 km/h	Excès de 11-20 km/h	Excès de 21-30 km/h	Excès de 31-40 km/h	Excès de plus de 40 km/h	Excès de ??? km/h	TOTAL
CHAUSSEE DE WAVRE VERS WAVRE		225	8	5	2	1			16
CHAUSSEE DE WAVRE VERS WAVRE		83	6	9					15
CHAUSSEE DE WAVRE VERS WAVRE		87	11	15	1	1			28
N29 CHAUSSEE DE CHARLEROI VERS SOMBREFFE	23.3		102	39	7	4			152
N29 CHAUSSEE DE CHARLEROI VERS TIRLEMONT	23.3		261	141	26	5	1		434
N29 - CHAUSSEE DE TIRLEMONT VERS JODOIGNE	28.3	251	41	20	5	3	1		70
N29 - CHAUSSEE DE TIRLEMONT VERS SOMBREFFE	28.3	251	8	4	1		1		14
N4 BEUZET DIRECTION BRUXELLES	044.8		3	50	12	1			66
N4 BEUZET DIRECTION GEMBLoux	044.8		115	87	18	5	3		228
N4 BEUZET DIRECTION NAMUR	044.8		139	90	26	6	2		263
N4 - CHAUSSEE DE NAMUR VERS GEMBLoux	41.23	188	175	91	15	7	7		295
N4 - CHAUSSEE DE NAMUR VERS NAMUR	41.1	172	72	57	16	4			149
N4 Direction Bruxelles	36.5							1	1
N4 Direction Bruxelles	40.2							1	1
N4 Direction Bruxelles	40.4				1				1
N4 Direction Bruxelles	41.1							1	1
N4 Direction Bruxelles								2	2
N4 Direction Luxembourg	38.2							1	1
N4 Direction Luxembourg	41.5							1	1
N4 Direction Luxembourg	42.7							2	2
N4 Direction Luxembourg	44.8							1	1
N4 Direction Luxembourg	45.0							1	1
N4 Direction Luxembourg	45.1					1			1
N4 Direction Luxembourg	45.8							1	1
N4 Direction Luxembourg						1			1
N4 ERNAGE DIRECTION BRUXELLES	034.8		142	79	9	2			232
N4 ERNAGE DIRECTION BRUXELLES	034.9		1						1



INFRACTIONS DE VITESSE (autoroutes incluses) : ENDROIT DU CONTRÔLE

2023

Rue	Borne Kilométrique	Nr de maison	Excès de 0-10 km/h	Excès de 11-20 km/h	Excès de 21-30 km/h	Excès de 31-40 km/h	Excès de plus de 40 km/h	Excès de ??? km/h	TOTAL
N4 ERNAGE DIRECTION NAMUR	034.8		97	91	18	1			207
N4 ERNAGE DIRECTION NAMUR	034.9		3						3
N93 - CHAUSSEE DE NIVELLES VERS NAMUR	11.3	44	16	10	6				32
N93 - CHAUSSEE DE NIVELLES VERS SOMBREFFE	11.3	44	47	25	8	1	2		83
ROUTE DE BEUZET VERS BEUZET		30	3	2	1				6
ROUTE DE BEUZET VERS BOSSIERE CENTRE		30	12	15	4				31
ROUTE D'EGHEZEE VERS BOVESSE		89A	1	1					2
ROUTE D'EGHEZEE VERS JEMEPPE/S/SAMBRE		89A	10	6	1				17
RUE D'AISCHE-EN-REFAIL VERS AISCHE-EN-REFAIL		31	6	2		1			9
RUE D'AISCHE-EN-REFAIL VERS AISCHE-EN-REFAIL		39	5	2					7
RUE D'AISCHE-EN-REFAIL VERS GRAND-LEEZ CENTRE		31	3	4					7
RUE D'AISCHE-EN-REFAIL VERS GRAND-LEEZ CENTRE		39	3						3
Rue de la Polissoire								1	1
Rue du Pont-des-Pages								1	1
Rue du Saucy		24						1	1
TOTAL			2.985	2.837	2.425	651	168	33	9.099

La Bruyère

Rue	Borne Kilométrique	Nr de maison	Excès de 0-10 km/h	Excès de 11-20 km/h	Excès de 21-30 km/h	Excès de 31-40 km/h	Excès de plus de 40 km/h	Excès de ??? km/h	TOTAL
A15-E42 Direction Liège	47.4		25.221	3.593	895	206	95		30.010
A15-E42 Direction Liège	51.2							1	1
A15-E42 Direction Liège	52.0							1	1
A15-E42 Direction Liège	52.5							3	3
A15-E42 Direction Liège	54.0							1	1
A15-E42 Direction Liège					1	1		2	4
A15-E42 Direction Mons	051.1	*	65	18	10	3	2		98



INFRACTIONS DE VITESSE (autoroutes incluses) : ENDROIT DU CONTRÔLE

2023

Rue	Borne Kilométrique	Nr de maison	Excès de 0-10 km/h	Excès de 11-20 km/h	Excès de 21-30 km/h	Excès de 31-40 km/h	Excès de plus de 40 km/h	Excès de ??? km/h	TOTAL
A15-E42 Direction Mons	051.1		535	108	34	10	5		692
A15-E42 Direction Mons	51.5							1	1
A15-E42 Direction Mons	51.8							1	1
A15-E42 Direction Mons	52.1				1			1	2
A15-E42 Direction Mons	53.5			1					1
A15-E42 Direction Mons	54.6							1	1
A15-E42 Direction Mons				2	1	1			4
A15-E42 Direction Mons Parking Rhisnes/Hulplanche								1	1
A15-E42 EMINES DIRECTION MONS	051.1		419	85	28	6	5		543
A15-E42 RHISNES DIRECTION MONS	053.7	*	41	238	98	23	3		403
A15-E42 RHISNES DIRECTION MONS	053.7		110	915	588	131	30		1.774
A4-E411 Direction Bruxelles	46.2							1	1
A4-E411 Direction Bruxelles	46.5							1	1
A4-E411 Direction Bruxelles	47.0						1		1
A4-E411 Direction Bruxelles	47.1					1			1
A4-E411 Direction Bruxelles	48.1		4.958	442	65	16	7		5.488
A4-E411 Direction Bruxelles	48.8							1	1
A4-E411 Direction Luxembourg (L)	46.3							1	1
A4-E411 Direction Luxembourg (L)	47.4							1	1
A4-E411 Direction Luxembourg (L)	47.8							1	1
A4-E411 Direction Luxembourg (L)	48.0							1	1
A4-E411 Direction Luxembourg (L)							1		1
A4-E411 Direction Luxembourg (L) Sortie A15 Mons	42.1							3	3
A4-E411 WARISOULX DIRECTION LUXEMBOURG (L)	048.1		78	1.505	340	51	9		1.983
Chaussée de Bruxelles								1	1
CHAUSSEE D'EGHEZEE VERS BOVESSE		21	9	20					29
CHAUSSEE D'EGHEZEE VERS BOVESSE		25	5	1					6



INFRACTIONS DE VITESSE (autoroutes incluses) : ENDROIT DU CONTRÔLE

2023

Rue	Borne Kilometrique	Nr de maison	Excès de 0-10 km/h	Excès de 11-20 km/h	Excès de 21-30 km/h	Excès de 31-40 km/h	Excès de plus de 40 km/h	Excès de ??? km/h	TOTAL
CHAUSSEE D'EGHEZEE VERS BOVESSE		28	149	97	9				255
CHAUSSEE D'EGHEZEE VERS BOVESSE		48	9	4	1				14
CHAUSSEE D'EGHEZEE VERS EGHEZEE		21	10	20	1				31
CHAUSSEE D'EGHEZEE VERS EGHEZEE		25	2	3					5
CHAUSSEE D'EGHEZEE VERS EGHEZEE		28	116	67	12	1			196
CHAUSSEE D'EGHEZEE VERS EGHEZEE		48	27	6	2				35
E411 VERS BRUXELLES	49.5		214	624	731	193	47		1.809
E411 VERS BRUXELLES	49.8		21	40	108	33	15		217
N004 VERS BRUXELLES	048.1	*	10	22	7	3			42
N004 VERS BRUXELLES	048.1		247	397	77	18	14		753
N004 VERS NAMUR	048.1		234	356	73	12	1		676
N4 BOVESSE DIRECTION GEMBLoux	047.0		31	60	6	2	2		101
N4 BOVESSE DIRECTION NAMUR	047.0		39	72	17	5	1		134
N4 DIRECTION GEMBLoux	48.1		422	947	225	55	26	1	1.676
N4 DIRECTION NAMUR	48.1		465	984	197	39	21		1.706
N4 RHISNES DIRECTION GEMBLoux	048.2		63	98	26	8	2		197
N4 RHISNES DIRECTION GEMBLoux	48.2		7	11	6		1		25
N4 RHISNES DIRECTION NAMUR	048.2		68	94	21	6	2		191
N4 RHISNES DIRECTION NAMUR	48.2		11	14	2	1			28
N912 - CHAUSSEE D'EGHEZEE VERS BOVESSE	10.9	30	76	44	10	1			131
N912 - CHAUSSEE D'EGHEZEE VERS SAINT-GERMAIN	10.9	30	47	20	3		3		73
N912 Eghezée (N91) - Farciennes (N568)	10.0							1	1
N912 Eghezée (N91) - Farciennes (N568)	8.7							1	1
N912 RUE DE NOLY VERS EGHEZEE	11.8	26	172	104	9	4	9		298
N912 RUE DE NOLY VERS SPY	11.8	26	150	69	7	6	7		239
N912 VERS EGHEZEE	10.9		122	77	11	6	2		218
N912 VERS SPY	10.9		51	13	2	1			67



INFRACTIONS DE VITESSE (autoroutes incluses) : ENDROIT DU CONTRÔLE

2023

Rue	Borne Kilométrique	Nr de maison	Excès de 0-10 km/h	Excès de 11-20 km/h	Excès de 21-30 km/h	Excès de 31-40 km/h	Excès de plus de 40 km/h	Excès de ??? km/h	TOTAL
N934 - RUE DE NAMUR-PERWEZ VERS NAMUR	6.4	22	44	36	5	2			87
N934 - RUE DE NAMUR-PERWEZ VERS SAINT-GERMAIN	6.4	22	25	24	4				53
N934 - RUE ROYALE VERS NAMUR	4.7	18	15	8	2	1			26
N934 - RUE ROYALE VERS SAINT-GERMAIN	4.7	18	9	4					13
Rue de Beaufaux		29	7	6					13
RUE DE COGNELEE VERS COGNELEE		84	41	53	21	9	3		127
RUE DE COGNELEE VERS WARISOULX CENTRE		84	25	44	28	15	2		114
RUE DE GEMBOUX VERS GEMBOUX		11	3	3					6
RUE DE GEMBOUX VERS GEMBOUX		13	8	4	1				13
RUE DE GEMBOUX VERS GEMBOUX		29	3						3
RUE DE GEMBOUX VERS GEMBOUX		44	6	5	1				12
RUE DE GEMBOUX VERS NAMUR		11	6	5					11
RUE DE GEMBOUX VERS NAMUR		13	11	9	2				22
RUE DE GEMBOUX VERS NAMUR		29	2	1					3
RUE DE GEMBOUX VERS NAMUR		44	16	14					30
Rue de Liernu		9	1	1					2
Rue de Mehaignoul								1	1
RUE DE RHISNES VERS DAUSSOULX		43	8	10	1				19
RUE DE RHISNES VERS DAUSSOULX		48	14	19	1				34
RUE DE RHISNES VERS RHISNES		43	23	11	1				35
RUE DE RHISNES VERS RHISNES		48	1	1					2
RUE DU CHAINIA VERS GRAND-LEEZ		22	12	5		1			18
RUE DU CHAINIA VERS MEUX CENTRE		22	10						10
Rue du Noly								1	1
RUE DU NOLY VERS BOVESSE		28	6	6	1				13
RUE DU NOLY VERS EGHEZEE		28	5	2	1				8
RUE DU NOLY VERS EGHEZEE		70					1		1



INFRACTIONS DE VITESSE (autoroutes incluses) : ENDROIT DU CONTRÔLE

2023

Rue	Borne Kilométrique	Nr de maison	Excès de 0-10 km/h	Excès de 11-20 km/h	Excès de 21-30 km/h	Excès de 31-40 km/h	Excès de plus de 40 km/h	Excès de ??? km/h	TOTAL
RUE DU NOLY VERS EGHEZEE		84	6	5	1				12
RUE DU NOLY VERS EGHEZEE		88	16	28	6				50
RUE DU NOLY VERS LES ISNES		84	6	2					8
RUE DU NOLY VERS LES ISNES		88	14	18	4	2			38
RUE NAMUR-PERWEZ VERS EMINES CENTRE		20	69	74	11	2			156
RUE NAMUR-PERWEZ VERS EMINES CENTRE		54	78	134	44	7	5		268
RUE NAMUR-PERWEZ VERS MEUX		20	58	58	12	1			129
RUE NAMUR-PERWEZ VERS MEUX		54	93	131	29	8	1		262
Rue Royale		75	22	7	2				31
Rue Royale								1	1
RUE ROYALE VERS NAMUR		16	2	4					6
RUE ROYALE VERS NAMUR		20	12	10					22
RUE ROYALE VERS NAMUR		48	4	3					7
RUE ROYALE VERS NAMUR		75	7	3					10
RUE ROYALE VERS VILLERS-LEZ-HEEST		16		4					4
RUE ROYALE VERS VILLERS-LEZ-HEEST		20	3	5					8
RUE ROYALE VERS VILLERS-LEZ-HEEST		48	3	4					7
RUE ROYALE VERS VILLERS-LEZ-HEEST		75	8	2					10
TOTAL			34.906	11.934	3.802	891	323	30	51.886



INFRACTIONS DE VITESSE (autoroutes incluses) : RÉGIME VITESSE

2023

Vitesse autorisée	Excès de 0-10 km/h	Excès de 11-20 km/h	Excès de 21-30 km/h	Excès de 31-40 km/h	Excès de plus de 40	Excès de ??? km/h	TOTAL
50	5.460	4.706	798	160	72	0	11.196
60	244	173	27	3	3	0	450
70	2.023	13.970	18.681	4.743	1.053	0	40.470
90	2.316	3.527	775	202	97	0	6.917
120	32.986	5.578	1.362	313	142	0	40.381
Inconnu	12	0	0	0	0	136	148
TOTAL	43.041	27.954	21.643	5.421	1.367	136	99.562

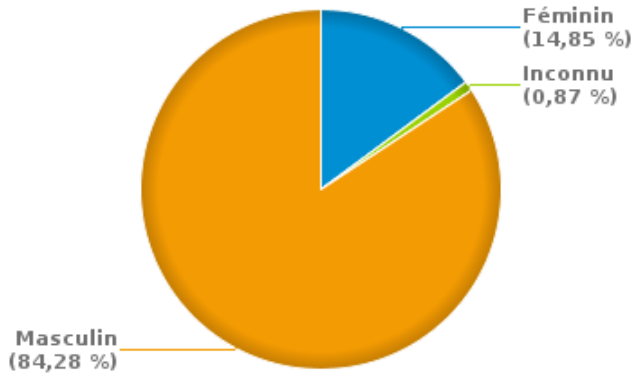


INFRACTIONS ROUTIÈRES (autoroutes incluses) : PROFIL DES CONTREVENANTS 2023

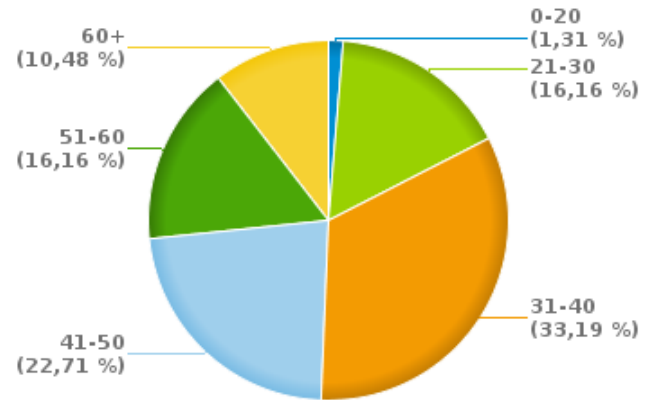
Nombre d'infractions d'alcool par catégorie d'âge et par sexe

	Masculin	Féminin	Inconnu	TOTAL
0-20	3	0	0	3
21-30	27	10	0	37
31-40	69	5	2	76
41-50	42	10	0	52
51-60	32	5	0	37
60+	20	4	0	24
TOTAL	193	34	2	229

% infractions alcool par sexe pour l'année 2023



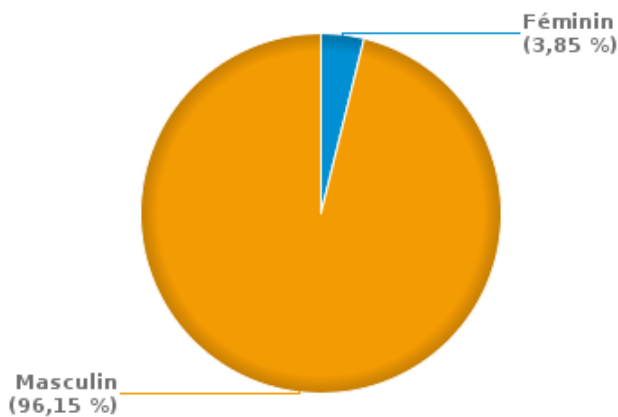
% infractions alcool par catégorie d'âge pour l'année 2023



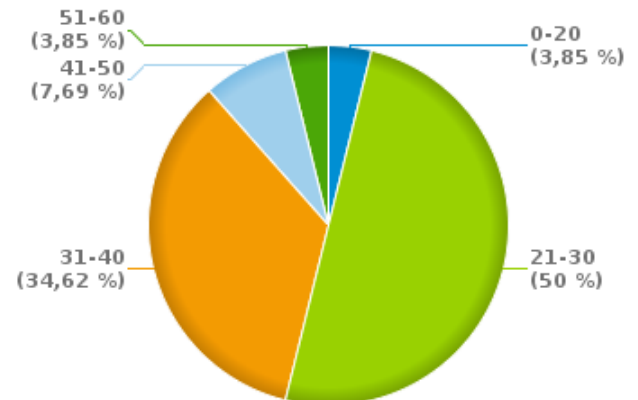
Nombre d'infractions de drogues par catégorie d'âge et par sexe

	Féminin	Masculin	TOTAL
0-20	1	0	1
21-30	0	13	13
31-40	0	9	9
41-50	0	2	2
51-60	0	1	1
TOTAL	1	25	26

% infractions drogues par sexe pour l'année 2023



% infractions drogues par catégorie d'âge pour l'année 2023





INFRACTIONS ROUTIÈRES
FILTRES ET PARAMÈTRES SELECTIONNÉS
DANS CE RAPPORT

Année de début de l'infraction	2015
Année de fin de l'infraction	2023
Trimestre(s)	Trim. 1;Trim. 2;Trim. 3;Trim. 4
Zone de police	ZP ORNEAU-MEHAINNE (GEMBLoux)
Unité locale/fédérale	
Hors/sur autoroute	(autoroutes incluses)
Unité de police constatante	
Date de clôture de la banque de données	30/04/24

Date de mise à jour du rapport	01 JUIL. 2024 10:22:52
---------------------------------------	------------------------