

**Aperçu
Infractions routières
(autoroutes incluses)
2023**

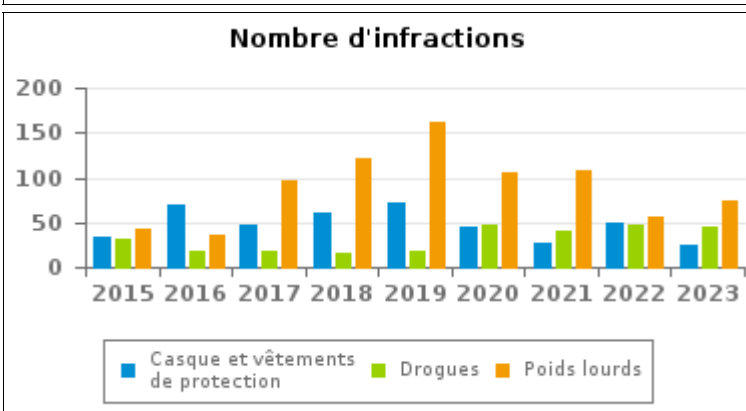
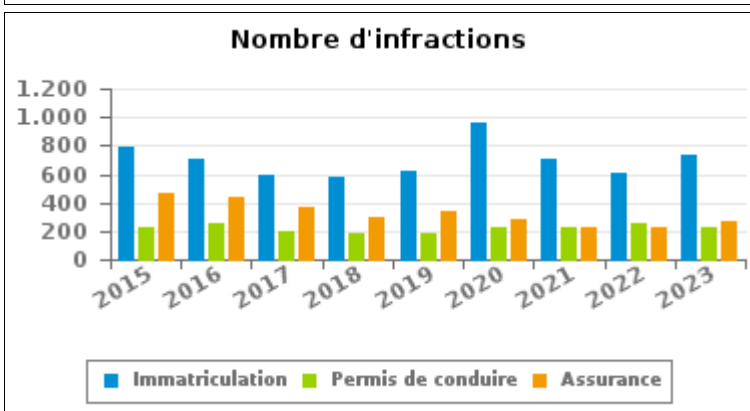
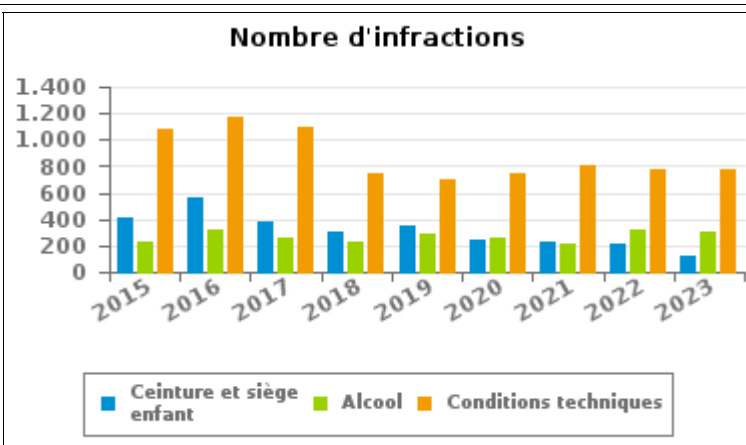
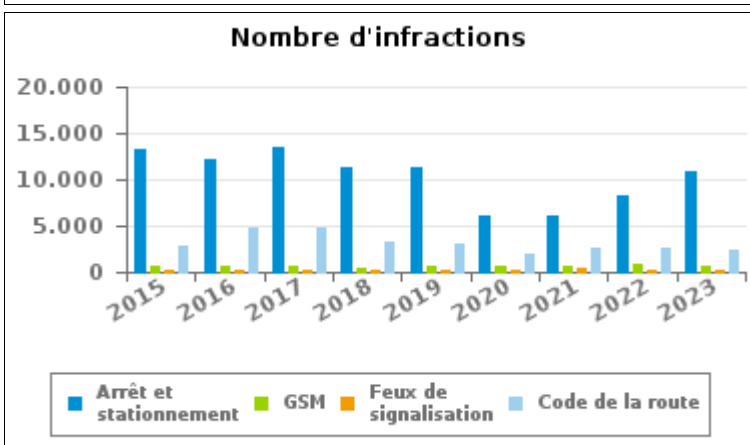
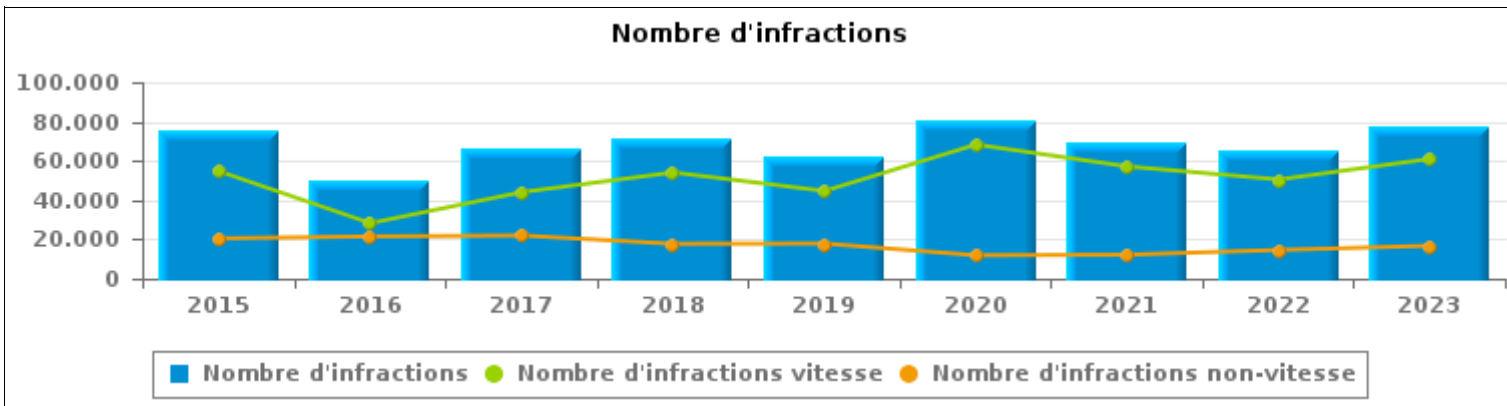
ZP NAMUR CAPITALE



INFRACTIONS ROUTIÈRES (autoroutes incluses) : APERÇU GÉNÉRAL

Comparaison par année: 2015-2023

	2015	2016	2017	2018	2019	2020	2021	2022	2023
NOMBRE TOTAL D'INFRACTIONS	75.194	49.740	65.997	71.821	62.495	80.155	69.305	65.105	77.738
INFRACTIONS PAR THEME									
	2015	2016	2017	2018	2019	2020	2021	2022	2023
Vitesse	54.686	28.243	44.038	54.075	44.642	68.257	57.126	50.491	60.989
Arrêt et stationnement	13.332	12.250	13.420	11.303	11.350	6.138	6.023	8.295	10.820
GSM	714	628	567	523	623	667	667	827	617
Casque et vêtements de protection	34	69	48	60	72	44	26	50	25
Ceinture et siège enfant	412	561	386	298	347	242	233	219	117
Feux de signalisation	273	237	237	187	188	179	344	310	231
Code de la route	2.857	4.793	4.680	3.192	2.942	1.997	2.559	2.626	2.489
Alcool	231	325	253	228	295	259	210	313	306
Drogues	31	18	19	15	19	47	41	48	44
Conditions techniques	1.079	1.172	1.095	745	694	744	806	782	781
Immatriculation	788	704	586	577	623	955	701	607	741
Permis de conduire	222	251	192	187	189	221	227	251	219
Assurance	467	439	368	299	337	288	220	220	266
Poids lourds	43	36	97	121	162	105	108	57	75
Autres	16	14	8	8	6	9	4	6	7
Inconnu	9	0	3	3	6	3	10	3	11





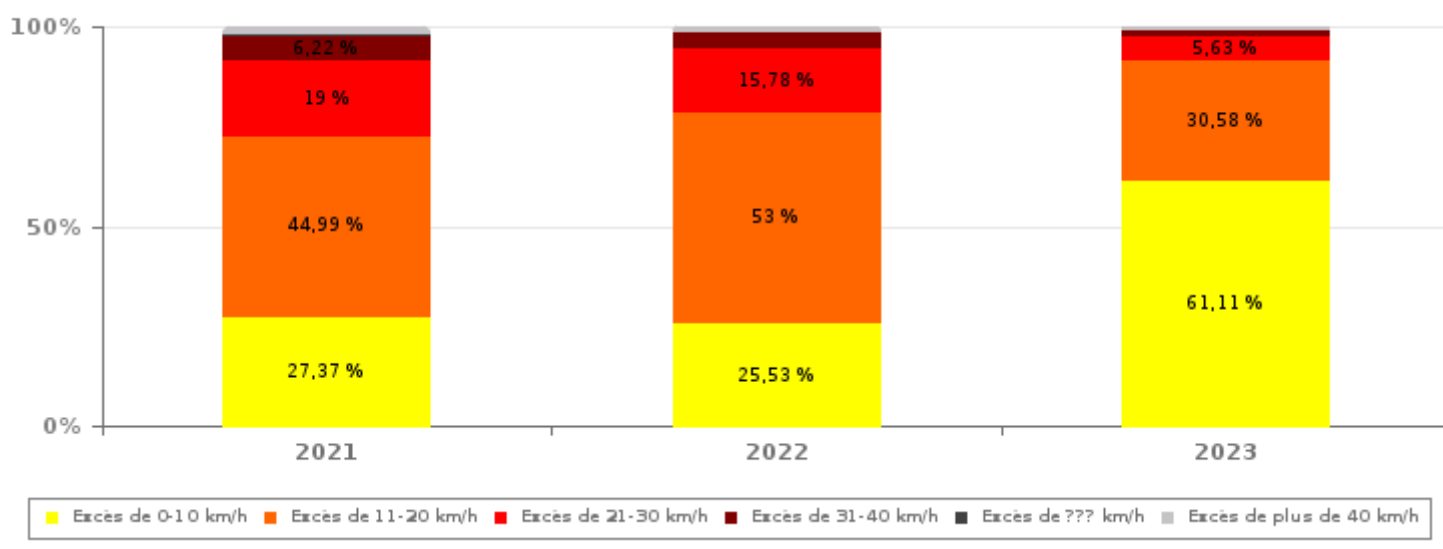
INFRACTIONS ROUTIÈRES (autoroutes incluses) : APERÇU GÉNÉRAL

INFRACTIONS PAR DEGRE DE GRAVITE

Comparaison par année: 2015-2023

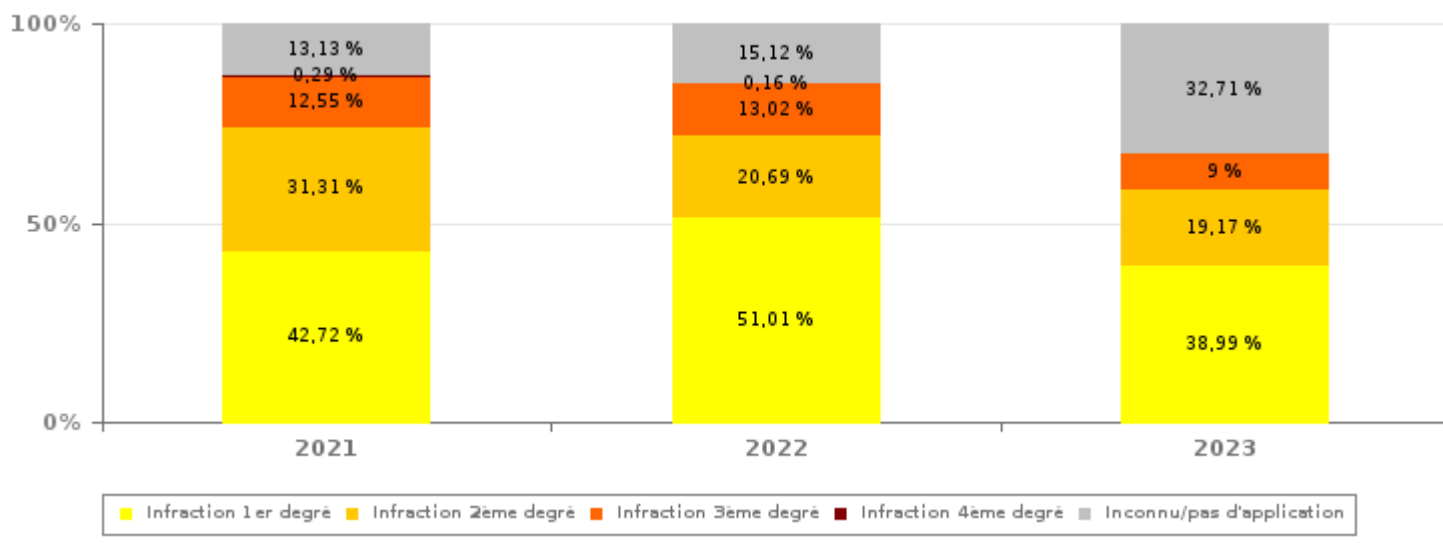
VITESSE	2015	2016	2017	2018	2019	2020	2021	2022	2023
Excès de 0-10 km/h	1.460	1.829	10.032	7.041	14.919	16.892	15.637	12.892	37.271
Excès de 11-20 km/h	32.821	18.960	21.326	27.535	22.249	31.705	25.702	26.759	18.653
Excès de 21-30 km/h	14.336	5.673	8.955	13.856	5.332	12.681	10.856	7.966	3.434
Excès de 31-40 km/h	4.071	1.240	2.590	4.057	1.417	4.714	3.552	2.093	1.003
Excès de plus de 40 km/h	1.918	461	1.057	1.452	623	2.151	1.182	655	514
Excès de ??? km/h	80	80	78	134	102	114	197	126	114
Sous-total VITESSE	54.686	28.243	44.038	54.075	44.642	68.257	57.126	50.491	60.989

Nombre d'infractions (vitesse): répartition selon la gravité



NON-VITESSE	2015	2016	2017	2018	2019	2020	2021	2022	2023
1er degré	10.551	9.643	9.970	9.339	9.429	5.321	5.203	7.454	6.530
2ème degré	6.770	4.956	5.251	4.720	5.147	4.088	3.813	3.024	3.210
3ème degré	1.097	3.129	2.670	981	826	805	1.529	1.903	1.508
4ème degré	24	56	40	53	27	24	35	23	23
Inconnu/Pas d'application	2.066	3.713	4.028	2.653	2.424	1.660	1.599	2.210	5.478
Sous-total NON-VITESSE	20.508	21.497	21.959	17.746	17.853	11.898	12.179	14.614	16.749

Nombre d'infractions (non-vitesse): répartition selon la gravité





INFRACTIONS ROUTIÈRES (autoroutes incluses) : APERÇU GÉNÉRAL

INFRACTIONS PAR DEGRE DE GRAVITE

Comparaison par année: 2015-2023



INFRACTIONS ROUTIÈRES (autoroutes incluses) : APERÇU GÉNÉRAL

Comparaison par mois pour l'année 2023

	Jan	Fév	Mar	Avr	Mai	Juin	Juil	Août	Sep	Oct	Nov	Déc	TOTAL
NOMBRE TOTAL D'INFRACTIONS	3.372	5.552	6.396	9.949	7.041	7.840	5.848	4.138	7.800	5.972	7.639	6.191	77.738
INFRACTIONS PAR THEME													
	Jan	Fév	Mar	Avr	Mai	Juin	Juil	Août	Sep	Oct	Nov	Déc	TOTAL
Vitesse	1.802	3.938	5.139	8.732	5.817	6.635	4.600	3.022	6.245	4.307	6.319	4.433	60.989
Arrêt et stationnement	1.046	1.032	593	641	724	681	781	782	1.146	1.158	938	1.298	10.820
GSM	55	65	70	62	56	61	32	51	46	58	33	28	617
Casque et vêtements de protection	4	0	0	1	2	10	3	0	5	0	0	0	25
Ceinture et siège enfant	18	16	7	10	9	12	10	7	11	4	2	11	117
Feux de signalisation	40	23	11	6	9	19	9	13	6	43	29	23	231
Code de la route	224	298	370	261	187	169	187	103	109	223	146	212	2.489
Alcool	35	19	5	20	23	38	19	22	43	14	23	45	306
Drogues	5	2	2	0	1	9	3	1	6	7	2	6	44
Conditions techniques	42	59	92	81	92	81	72	45	72	47	48	50	781
Immatriculation	40	55	60	93	68	71	77	45	61	67	53	51	741
Permis de conduire	29	15	13	10	15	23	17	25	27	18	10	17	219
Assurance	25	22	16	24	23	27	29	19	17	23	28	13	266
Poids lourds	7	8	15	8	12	3	7	3	2	0	8	2	75
Autres	0	0	2	0	3	1	0	0	0	1	0	0	7
Inconnu	0	0	1	0	0	0	2	0	4	2	0	2	11
INFRACTIONS PAR DEGRE DE GRAVI													
VITESSE	Jan	Fév	Mar	Avr	Mai	Juin	Juil	Août	Sep	Oct	Nov	Déc	TOTAL
Excès de 0-10 km/h	489	2.238	2.836	5.530	3.410	4.009	2.616	1.760	3.854	2.831	4.704	2.994	37.271
Excès de 11-20 km/h	941	1.325	1.861	2.495	1.979	2.118	1.538	978	1.851	1.174	1.293	1.100	18.653
Excès de 21-30 km/h	256	242	296	506	304	346	302	179	373	197	206	227	3.434
Excès de 31-40 km/h	76	84	88	120	72	99	89	72	108	54	75	66	1.003
Excès de plus de 40 km/h	32	38	47	69	42	51	45	27	48	43	34	38	514
Excès de ??? km/h	8	11	11	12	10	12	10	6	11	8	7	8	114
Sous-total VITESSE	1.802	3.938	5.139	8.732	5.817	6.635	4.600	3.022	6.245	4.307	6.319	4.433	60.989
NON-VITESSE	Jan	Fév	Mar	Avr	Mai	Juin	Juil	Août	Sep	Oct	Nov	Déc	TOTAL
1er degré	656	738	533	637	561	467	462	316	561	502	463	634	6.530
2ème degré	460	427	344	257	177	198	214	244	163	320	170	236	3.210
3ème degré	155	178	150	129	102	140	118	102	94	157	93	90	1.508
4ème degré	0	0	2	1	1	7	3	5	0	0	0	4	23
Inconnu/Pas d'application	299	271	228	193	383	393	451	449	737	686	594	794	5.478
Sous-total NON-VITESSE	1.570	1.614	1.257	1.217	1.224	1.205	1.248	1.116	1.555	1.665	1.320	1.758	16.749

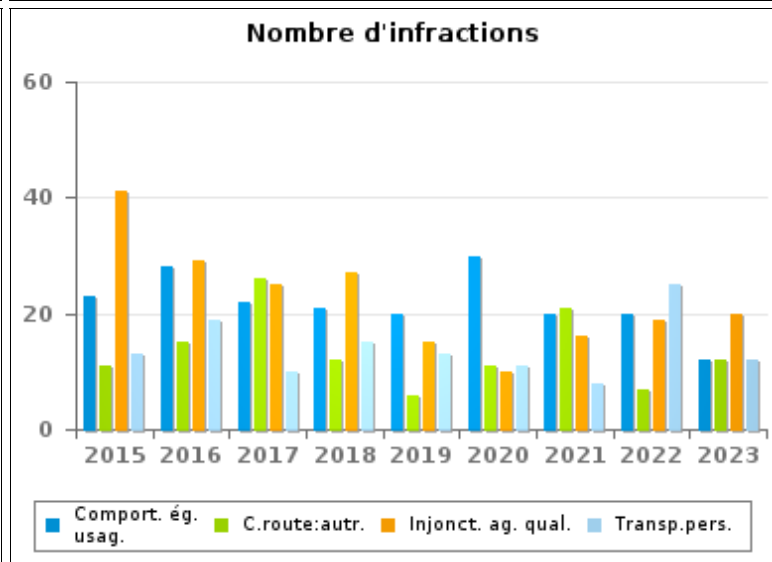
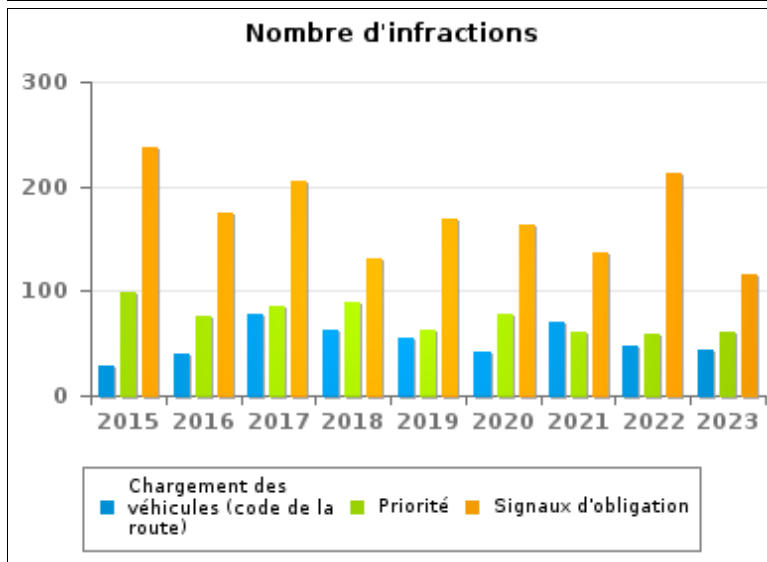
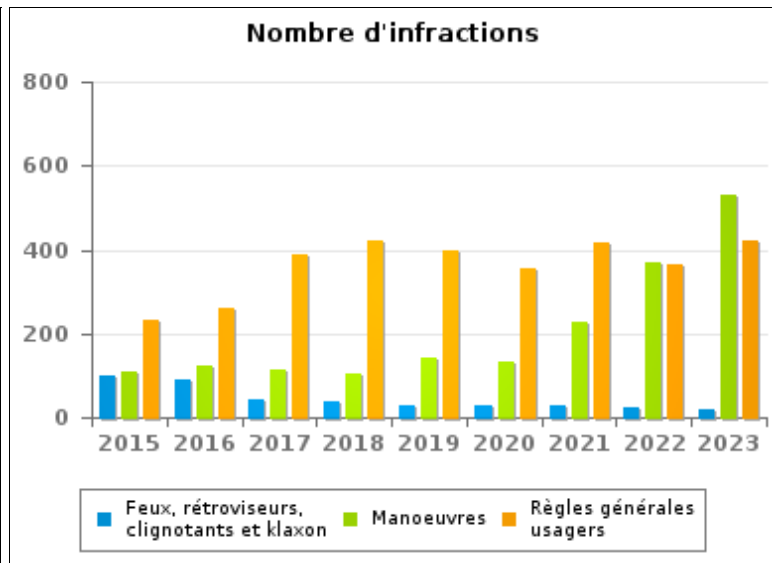
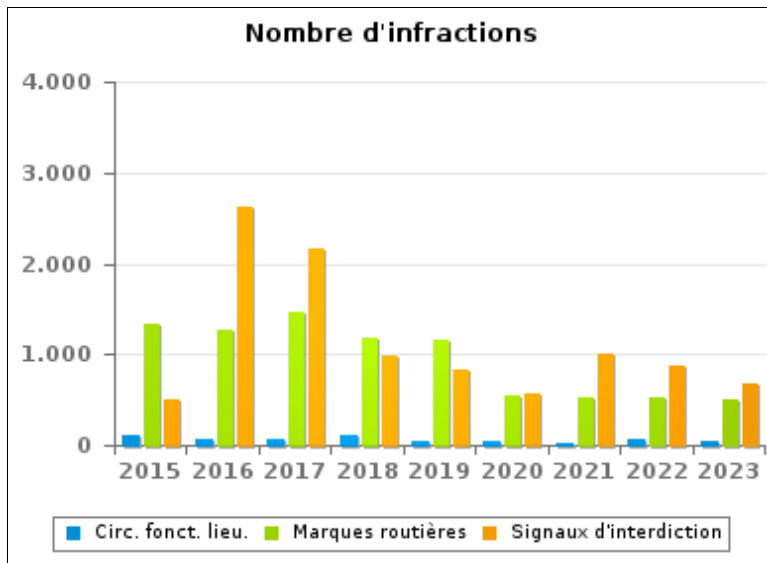


INFRACTIONS ROUTIÈRES (autoroutes incluses) : APERÇU GÉNÉRAL (DÉTAIL)

Comparaison par année: 2015-2023

Code de la route

	2015	2016	2017	2018	2019	2020	2021	2022	2023
Signaux d'interdiction	504	2.614	2.161	991	825	560	998	869	686
Marques routières	1.341	1.259	1.458	1.172	1.169	538	524	535	508
Règles générales usagers	231	261	390	420	400	353	416	364	420
Manoeuvres	110	121	115	105	141	134	229	367	531
Signaux d'obligation	238	175	206	131	169	164	136	213	115
Priorité	99	76	86	90	62	78	61	59	61
Circulation en fonction du lieu	118	67	63	107	38	36	32	75	47
Chargement des véhicules (code de la route)	28	40	77	62	56	42	70	48	44
Feux, rétroviseurs, clignotants et klaxon	100	89	41	39	28	30	28	25	21
Injonctions des agents qualifiés	41	29	25	27	15	10	16	19	20
Comportement à l'égard de certains usagers	23	28	22	21	20	30	20	20	12
Transport de personnes (code de la route)	13	19	10	15	13	11	8	25	12
Code de la route: autres	11	15	26	12	6	11	21	7	12
TOTAL	2.857	4.793	4.680	3.192	2.942	1.997	2.559	2.626	2.489





INFRACTIONS ROUTIÈRES (autoroutes incluses) : TOP 5 DES INFRACTIONS

2023

Toutes les infractions

Theme	Article de loi	Nombre d'infractions	% (*)
Vitesse	Art. 11.2.1°.a). En dehors des agglomérations, la vitesse est limitée à 120 km à l'heure sur les autoroutes [...].	9.668	12,44%
Vitesse	[Rég. w. :] Art. 11.1. Dans les agglomérations, la vitesse est limitée à 50 km à l'heure [...].	31.251	40,20%
Vitesse	[Rég. w. :] Art. 11.2.2°. a). En dehors des agglomérations, la vitesse est limitée à 90 km à l'heure sur les voies publiques divisées en quatre bandes de circulation ou plus dont deux au moins sont affectées à chaque sens de circulation et dont les sens de circulation sont séparés par des marques routières.	6.027	7,75%
Vitesse	[Rég. w. :] Art. 11.2.2°. b). En dehors des agglomérations, la vitesse est limitée à 90 km à l'heure [...] sur les autres voies publiques. Les limitations de vitesse inférieures imposées par le signal C43 ou résultant de l'article 11.3. restent d'application. Art. 5. Les usagers doivent se conformer aux signaux lumineux de circulation, aux signaux routiers et aux marques routières, lorsque ceux-ci sont réguliers en la forme, suffisamment visibles et placés conformément aux prescriptions du [...] règlement [général sur la police de la circulation routière et de l'usage de la voie publique]. Art. 68.3. [...] Sign. C43 [avec la mention 70]. A partir du signal jusqu'au prochain carrefour [ou signal C45], interdiction de circuler à une vitesse supérieure à [70 km/h] [...].	6.225	8,01%
Arrêt et stationnement		3.808	4,90%

Infractions du 4ème degré

Theme	Article de loi	Nombre d'infractions	% (*)
Code de la route	Constitue une infraction de 4ème degré en vertu de l'article 4.4° de l'AR du 30-09-2005 : Art. 20.3.1°. Il est interdit de s'engager sur un passage à niveau lorsque les barrières sont en mouvement ou fermées.	2	0,00 %
Code de la route	Constitue une infraction de 4ème degré en vertu de l'article 4.4° de l'AR du 30-09-2005 : Art. 20.3.2°. Il est interdit de s'engager sur un passage à niveau lorsque les feux rouges clignotants sont allumés.	5	0,01 %
Code de la route	Constitue une infraction de 4ème degré en vertu de l'article 4.4° de l'AR du 30-09-2005 : Art. 20.3.3°. Il est interdit de s'engager sur un passage à niveau lorsque le signal sonore fonctionne.	2	0,00 %
Code de la route	Constitue une infraction de 4ème degré en vertu de l'article 4.7° de l'AR du 30-09-2005 : Art. 22.2juncto. Les dispositions de l'article 21.4. et 21.6. sont applicables sur les routes pour automobiles. Art. 21.6.4°. Sont interdits sur les autoroutes les épreuves sportives, notamment les courses ou concours de vitesse, de régularité ou d'adresse.	2	0,00 %
Code de la route	Constitue une infraction de 4ème degré en vertu de l'article 4.7° de l'AR du 30-09-2005 : Art. 50. Sauf autorisation spéciale de l'autorité légalement habilitée, il est interdit de se livrer sur la voie publique à des luttes de vitesse, ainsi qu'à des épreuves sportives, notamment des courses ou concours de vitesse, de régularité ou d'adresse.	10	0,01 %

(*) % par rapport au nombre total d'infractions



INFRACTIONS ROUTIÈRES (autoroutes incluses) : MOMENT

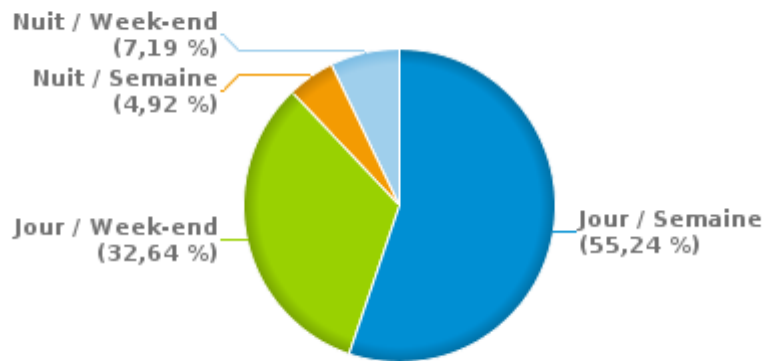
Nombre d'infractions selon le moment de la semaine 2023

	Semaine			Week-end			TOTAL
	Jour	Nuit	Sous-total	Jour	Nuit	Sous-total	
Vitesse	32.963	3.289	36.252	21.127	3.610	24.737	60.989
Arrêt et stationnement	5.908	263	6.171	3.131	1.518	4.649	10.820
GSM	525	8	533	79	5	84	617
Casque et vêtements de protection	19	0	19	3	3	6	25
Ceinture et siège enfant	90	0	90	22	5	27	117
Feux de signalisation	157	13	170	40	21	61	231
Code de la route	1.941	80	2.021	381	87	468	2.489
Alcool	65	45	110	60	136	196	306
Drogues	20	2	22	16	6	22	44
Conditions techniques	495	41	536	184	61	245	781
Immatriculation	407	47	454	215	72	287	741
Permis de conduire	131	9	140	50	29	79	219
Assurance	149	25	174	55	37	92	266
Poids lourds	65	1	66	7	2	9	75
Autres	3	2	5	2	0	2	7
Inconnu	6	0	6	5	0	5	11
TOTAL	42.944	3.825	46.769	25.377	5.592	30.969	77.738

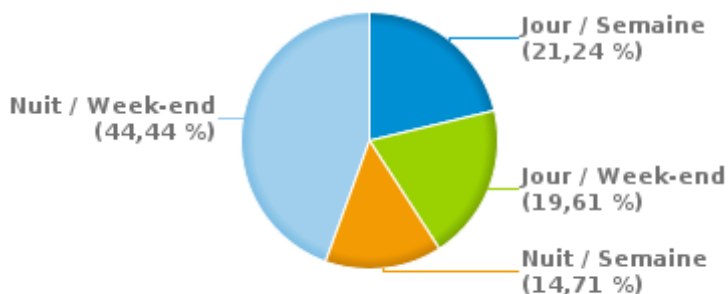
Weekend = Du vendredi 22h00 jusqu'au lundi 06h00
Semaine = Du lundi 06h00 jusqu'au vendredi 22h00

Jour: de 06h00 à 22h00
Nuit: de 22h00 à 06h00

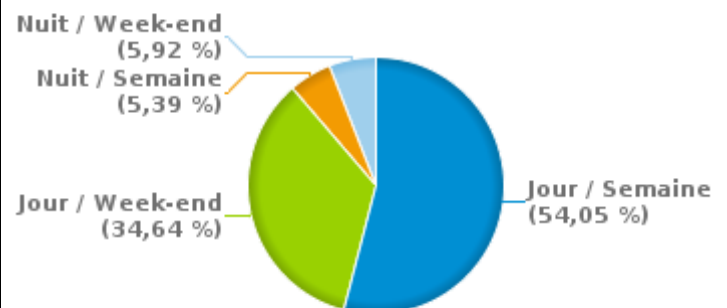
% infractions selon le moment pour l'année 2023



% infractions alcool selon le moment pour l'année 2023



% infractions vitesse selon le moment pour l'année 2023





INFRACTIONS DE VITESSE (autoroutes incluses) : ENDROIT DU CONTRÔLE

2023

Namur

Rue	Borne Kilométrique	Nr de maison	Excès de 0-10 km/h	Excès de 11-20 km/h	Excès de 21-30 km/h	Excès de 31-40 km/h	Excès de plus de 40 km/h	Excès de ??? km/h	TOTAL
A 004/ E 411 VERS LUXEMBOURG	062.8		110	56	15		1		182
A04/E411 VERS LUXEMBOURG	53.5		692	82	21	6	11		812
A15-E42 Direction Liège	37.0							3	3
A15-E42 Direction Liège	43.0					1			1
A15-E42 Direction Liège	44.0							1	1
A15-E42 Direction Liège	46.5							1	1
A15-E42 Direction Liège	46.8							1	1
A15-E42 Direction Liège	47.6							1	1
A15-E42 Direction Liège	55.0							1	1
A15-E42 Direction Liège	56.0							1	1
A15-E42 Direction Liège	56.7							1	1
A15-E42 Direction Liège	57.2					1			1
A15-E42 Direction Liège	57.4						1		1
A15-E42 Direction Liège	59.0						1		1
A15-E42 Direction Liège						2			2
A15-E42 Direction Mons	45.0							1	1
A15-E42 Direction Mons	46.0							1	1
A15-E42 Direction Mons	47.0							1	1
A15-E42 Direction Mons	48.0						1		1
A15-E42 Direction Mons	49.0							1	1
A15-E42 Direction Mons	49.8							1	1
A15-E42 Direction Mons	50.5					1			1
A15-E42 Direction Mons	55.9							1	1
A15-E42 Direction Mons	58.2					1			1
A15-E42 Direction Mons	58.4							1	1
A15-E42 Direction Mons	59.1							1	1



INFRACTIONS DE VITESSE (autoroutes incluses) : ENDROIT DU CONTRÔLE

2023

Rue	Borne Kilométrique	Nr de maison	Excès de 0-10 km/h	Excès de 11-20 km/h	Excès de 21-30 km/h	Excès de 31-40 km/h	Excès de plus de 40 km/h	Excès de ??? km/h	TOTAL
A15-E42 Direction Mons	59.2							1	1
A15-E42 Direction Mons					1			1	2
A4-E411 BEEZ DIRECTION LUXEMBOURG	055.4		52	27	3	1	1		84
A4-E411 BEEZ DIRECTION LUXEMBOURG (L)	055.5		102	47	13	5	2		169
A4-E411 Direction Bruxelles	058.1	*	3	11	2	1			17
A4-E411 Direction Bruxelles	35.0							1	1
A4-E411 Direction Bruxelles	37.0							1	1
A4-E411 Direction Bruxelles	46.0							1	1
A4-E411 Direction Bruxelles	49.2							1	1
A4-E411 Direction Bruxelles	49.7							1	1
A4-E411 Direction Bruxelles	49.8							1	1
A4-E411 Direction Bruxelles	50.0							2	2
A4-E411 Direction Bruxelles	50.6							1	1
A4-E411 Direction Bruxelles	50.9							1	1
A4-E411 Direction Bruxelles	51.5							1	1
A4-E411 Direction Bruxelles	51.9							1	1
A4-E411 Direction Bruxelles	52.9							1	1
A4-E411 Direction Bruxelles	53.0							1	1
A4-E411 Direction Bruxelles	56.0							1	1
A4-E411 Direction Bruxelles	56.5							1	1
A4-E411 Direction Bruxelles	58		5	13	1	1			20
A4-E411 Direction Bruxelles	58.0		1	1					2
A4-E411 Direction Bruxelles	58.8			3					3
A4-E411 Direction Bruxelles	60.0							2	2
A4-E411 Direction Bruxelles	61.0			1				1	2
A4-E411 Direction Bruxelles				3	7			1	11
A4-E411 Direction Bruxelles Entrée 16 Wierde	58.0					1			1



INFRACTIONS DE VITESSE (autoroutes incluses) : ENDROIT DU CONTRÔLE

2023

Rue	Borne Kilométrique	Nr de maison	Excès de 0-10 km/h	Excès de 11-20 km/h	Excès de 21-30 km/h	Excès de 31-40 km/h	Excès de plus de 40 km/h	Excès de ??? km/h	TOTAL
A4-E411 Direction Luxembourg (L)	052.1	*			1				1
A4-E411 Direction Luxembourg (L)	42.0						1		1
A4-E411 Direction Luxembourg (L)	49.4					1			1
A4-E411 Direction Luxembourg (L)	49.5						2		2
A4-E411 Direction Luxembourg (L)	50.0						2		2
A4-E411 Direction Luxembourg (L)	50.4	*	570	268	67	18	4		927
A4-E411 Direction Luxembourg (L)	51.1						2		2
A4-E411 Direction Luxembourg (L)	51.8				1				1
A4-E411 Direction Luxembourg (L)	52.1	*	167	54	11	2	2		236
A4-E411 Direction Luxembourg (L)	53.6						1		1
A4-E411 Direction Luxembourg (L)	54.0				1				1
A4-E411 Direction Luxembourg (L)	56.2					1			1
A4-E411 Direction Luxembourg (L)	56.3						1		1
A4-E411 Direction Luxembourg (L)	58.8						1		1
A4-E411 Direction Luxembourg (L)	61.1						1		1
A4-E411 Direction Luxembourg (L)					2	1	2	4	9
A4-E411 Direction Luxembourg (L) Entr. 15 Loyers 1							1		1
A4-E411 Direction Luxembourg (L) Entrée 14 Bouge				1					1
A4-E411 Direction Luxembourg (L) Entrée A15 Liège							3		3
A4-E411 Direction Luxembourg (L) Entrée A15 Mons	0.3						1		1
A4-E411 Dir. Luxembourg (L) Entrée 13 Champion						1	2		3
A4-E411 LOYERS DIRECTION BRUXELLES	058.8		40	5	2				47
A4-E411 VEDRIN - DIRECTION LUXEMBOURG (L)	050.4	*	46	72	7	7	3		135
A4-E411 WIERDE DIRECTION BRUXELLES	062.8		4.232	1.200	279	67	26		5.804
A4-E411 WIERDE DIRECTION BRUXELLES	58.8		4	8	1				13
A4-E411 WIERDE DIRECTION BRUXELLES	62.8		286	114	29	8	1		438
A4-E411 WIERDE DIRECTION LUXEMBOURG (L)	059.0	*	184	151	29	7	4		375



INFRACTIONS DE VITESSE (autoroutes incluses) : ENDROIT DU CONTRÔLE

2023

Rue	Borne Kilométrique	Nr de maison	Excès de 0-10 km/h	Excès de 11-20 km/h	Excès de 21-30 km/h	Excès de 31-40 km/h	Excès de plus de 40 km/h	Excès de ??? km/h	TOTAL
A4-E411 WIERDE DIRECTION LUXEMBOURG (L)	059.0		354	229	51	14	2		650
Av. du Bourg. Jean Materne		130						1	1
Avenue Albert 1er								1	1
AVENUE ANTOINE WOITRIN VERS CHAUSSEE DE CHARLEROI		3	8	5	1				14
AVENUE ANTOINE WOITRIN VERS RUE CHATEAU DES BALAN		3	66	21	3				90
Avenue Baron de Moreau								3	3
Avenue Baron Louis Huart								1	1
AVENUE CHARLES CAPELLE VERS RUE DE GUEULETTE		20		2					2
AVENUE CHARLES CAPELLE VERS RUE DU ROND CHENE		20		1					1
AVENUE COMTE DE SMET DE NAYER VERS BOULEVARD CAU	57.5	12	199	179	36	2	1		417
AVENUE COMTE DE SMET DE NAYER VERS BOULEVARD ISA	57.5	12	930	691	112	27	12		1.772
AVENUE DE LA MARLAGNE VERS AVENUE DE LA VECQUEE		86	303	217	25	5	1		551
AVENUE DE LA MARLAGNE VERS RUE DU BELVEDERE		86	245	171	15	1			432
AVENUE DE LA PAIRELLE VERS WEPION		33	14	8					22
AVENUE DE LA PAIRELLE VERS WEPION		69	6	7					13
AVENUE DE LA VECQUEE VERS FLOREFFE	4	70	384	53	6	2	2		447
AVENUE DE LA VECQUEE VERS FLOREFFE	5.3	286	13	16	3	1	1		34
AVENUE DE LA VECQUEE VERS FLOREFFE		286	18	11	2				31
AVENUE DE LA VECQUEE VERS NAMUR	4.6	178	23	10					33
AVENUE DE LA VECQUEE VERS NAMUR		178	11	2					13
AVENUE DE LA VECQUEE VERS NAMUR		32	185	30	2	1			218
AVENUE DE MARLAGNE VERS AVENUE DE LA VECQUEE		151	153	113	11	3			280
AVENUE DE MARLAGNE VERS PLACE LOUISE GODIN		71-73	1						1
AVENUE DE MARLAGNE VERS RUE DU BELVEDERE		151	127	95	7		1		230
AVENUE DES ACACIAS VERS CHAUSSEE DE MARCHÉ		18	30	14	4	1			49
AVENUE DES ACACIAS VERS RUE D'ERPENT VAL		18	15	11					26
AVENUE DES CHAMPS ELYSEES VERS BEEZ		43	88	28	1				117



INFRACTIONS DE VITESSE (autoroutes incluses) : ENDROIT DU CONTRÔLE

2023

Rue	Borne Kilométrique	Nr de maison	Excès de 0-10 km/h	Excès de 11-20 km/h	Excès de 21-30 km/h	Excès de 31-40 km/h	Excès de plus de 40 km/h	Excès de ??? km/h	TOTAL
AVENUE DES CHAMPS ELYSEES VERS BOULEVARD D'HERB...	7.6	43	8	7	1				16
AVENUE DES CHAMPS ELYSEES VERS BOULEVARD D'HERB...		43	82	37	3	1			123
Avenue des Combattants		24						1	1
AVENUE DU CAMP VERS RUE DE MAIBELLE		94		1					1
AVENUE DU PETIT SART VERS CHEMIN DU PONT DE BRIQUE		117	2						2
AVENUE DU PETIT SART VERS RUE DE GERONSART		117	3	1					4
AVENUE DU TRANSVAAL VERS RUE DE BOMEL		37	11	8	1				20
AVENUE DU TRANSVAAL VERS RUE DE BOMEL		39	40	30	6				76
AVENUE DU TRANSVAAL VERS RUE DU ROND CHENE		37	7						7
AVENUE DU TRANSVAAL VERS RUE DU ROND CHENE		39	18	8					26
AVENUE DU VAL SAINT-GEORGES VERS AVENUE SERGENT V	1.3		2	1					3
AVENUE DU VAL SAINT-GEORGES VERS CHAUSSEE DE CHA	1.3		8	5					13
Avenue Fernand Golenvaux								1	1
AVENUE JEAN IER VERS HAUT DE LA CITADELLE	1.8		23	8					31
AVENUE JEAN IER VERS NAMUR CENTRE	0.7		13	8					21
Avenue Jean Pochet		133	1	4					5
AVENUE JEAN POCHET VERS NAMUR		OPP 3	133	66	9				208
AVENUE JEAN POCHET VERS SAINT-SERVAIS		133	66	67	4		2		139
AVENUE JEAN POCHET VERS SAINT-SERVAIS		140	9	12					21
AVENUE JEAN POCHET VERS SAINT-SERVAIS		146	62	50	5	1			118
AVENUE JEAN POCHET VERS SUARLEE		OPP 3	266	149	35	3	3		456
AVENUE JEAN POCHET VERS TEMPLoux		133	154	144	14	6	1		319
AVENUE JEAN POCHET VERS TEMPLoux		140	40	29		1			70
AVENUE JEAN POCHET VERS TEMPLoux		146	117	82	12	3			214
AVENUE JOSEPH ABRAS VERS SUARLEE		137			1				1
Avenue Prince de Liège								1	1
Avenue Reine Elisabeth		178	4	4	1				9



INFRACTIONS DE VITESSE (autoroutes incluses) : ENDROIT DU CONTRÔLE

2023

Rue	Borne Kilométrique	Nr de maison	Excès de 0-10 km/h	Excès de 11-20 km/h	Excès de 21-30 km/h	Excès de 31-40 km/h	Excès de plus de 40 km/h	Excès de ??? km/h	TOTAL
AVENUE REINE ELISABETH VERS MARCHE-LES-DAMES	2.3		3	3					6
AVENUE REINE ELISABETH VERS MARCHE-LES-DAMES	3.1		13	21	4	1			39
AVENUE REINE ELISABETH VERS MARCHE-LES-DAMES		178	29	14	2				45
AVENUE REINE ELISABETH VERS MARCHE-LES-DAMES		60	26	31	6	1			64
AVENUE REINE ELISABETH VERS RUE DE NAMUR	2.3		6	9					15
AVENUE REINE ELISABETH VERS RUE DE NAMUR	3.1		7	12	5				24
AVENUE REINE ELISABETH VERS RUE DE NAMUR		178	14	15					29
AVENUE REINE ELISABETH VERS RUE DE NAMUR		60	53	31	2	1			87
AVENUE SERGENT VRITHOFF VERS AVENUE LEOPOLD II		117	4	2	2		1		9
AVENUE SERGENT VRITHOFF VERS AVENUE LEOPOLD II		77		1					1
AVENUE SERGENT VRITHOFF VERS AVENUE VAL ST GEORG		117	6						6
AVENUE SERGENT VRITHOFF VERS AVENUE VAL ST GEORG		77	8	4	2				14
Boulevard Cauchy		29A						1	1
BOULEVARD CAUCHY VERS AVENUE COMTE DE SMET DE N	56.7		155	99	16	4	2		276
BOULEVARD CAUCHY VERS PLACE LEOPOLD	56.7		228	178	27	7	3		443
Boulevard de la Meuse								1	1
BOULEVARD D'HERBATTE VERS AVENUE DES CHAMPS ELY		137	75	20	1				96
BOULEVARD D'HERBATTE VERS BOULEVARD DU NORD		137	13	1					14
Boulevard du Nord								1	1
Boulevard Isabelle Brunell								1	1
CHAUSSEE DE CHARLEROI VERS FLOREFFE	69.1		1.948	251	58	8	4		2.269
CHAUSSEE DE CHARLEROI VERS NAMUR	70.3		577	257	39	6			879
CHAUSSEE DE DINANT VERS NAMUR	3.6		28	4	2	1			35
CHAUSSEE DE DINANT VERS NAMUR	7.6		21	11	2	1			35
CHAUSSEE DE DINANT VERS NAMUR		814	13	6	1				20
CHAUSSEE DE DINANT VERS NAMUR-CENTRE	2.9		19	5	1				25
CHAUSSEE DE DINANT VERS PROFONDEVILLE	7.6		29	15	3	1	1		49



INFRACTIONS DE VITESSE (autoroutes incluses) : ENDROIT DU CONTRÔLE

2023

Rue	Borne Kilométrique	Nr de maison	Excès de 0-10 km/h	Excès de 11-20 km/h	Excès de 21-30 km/h	Excès de 31-40 km/h	Excès de plus de 40 km/h	Excès de ??? km/h	TOTAL
CHAUSSEE DE DINANT VERS PROFONDEVILLE		814	1	1					2
CHAUSSEE DE DINANT VERS WEPION	2.9		22	7			1		30
CHAUSSEE DE DINANT VERS WEPION	3.6		16	12	1				29
Chaussée de Liège								2	2
CHAUSSEE DE LIEGE - N90 VERS BRUMAGNE	78.7	979	273	124	41	22	13		473
CHAUSSEE DE LIEGE - N90 VERS NAMUR	78.7	979	224	64	43	28	15		374
CHAUSSEE DE LIEGE VERS ANDENNE		1009		2					2
CHAUSSEE DE LIEGE VERS AVENUE JEAN MATERNE		167	3	2					5
CHAUSSEE DE LIEGE VERS AVENUE JEAN MATERNE		192	2	1					3
CHAUSSEE DE LIEGE VERS AVENUE MATERNE		176	2						2
CHAUSSEE DE LIEGE VERS RUE D'ENHAIVE		167	5	1					6
CHAUSSEE DE LIEGE VERS RUE D'ENHAIVE		176	4	3					7
CHAUSSEE DE LIEGE VERS RUE D'ENHAIVE		192	8	3	2	1			14
CHAUSSEE DE LOUVAIN VERS BOUGE		30		38	7	1			46
CHAUSSEE DE LOUVAIN VERS BOUGE		40	21	11					32
CHAUSSEE DE LOUVAIN VERS BOUGE		50	19	3	1				23
CHAUSSEE DE LOUVAIN VERS CHAMPION		469	5	2					7
CHAUSSEE DE LOUVAIN VERS CHAMPION		972	11	5	1				17
CHAUSSEE DE LOUVAIN VERS EGHEZEE		972	8	2			2		12
CHAUSSEE DE LOUVAIN VERS NAMUR CENTRE		30	6	98	11	5			120
CHAUSSEE DE LOUVAIN VERS PONT DE LOUVAIN		40	29	3					32
CHAUSSEE DE LOUVAIN VERS PONT DE LOUVAIN		50	27	9	1	1			38
Chaussée de Marche								2	2
CHAUSSEE DE MARCHE - N4 VERS JAMBES		774	2.838	1.294	176	56	25		4.389
CHAUSSEE DE MARCHE - N4 VERS MARCHE-EN-FAMENNE		774	616	399	105	43	38		1.201
CHAUSSEE DE MARCHE VERS AVENUE DE LUXEMBOURG	60.9		20	19	6	1			46
CHAUSSEE DE MARCHE VERS AVENUE DE LUXEMBOURG		458	26	9	5				40



INFRACTIONS DE VITESSE (autoroutes incluses) : ENDROIT DU CONTRÔLE

2023

Rue	Borne Kilometrique	Nr de maison	Excès de 0-10 km/h	Excès de 11-20 km/h	Excès de 21-30 km/h	Excès de 31-40 km/h	Excès de plus de 40 km/h	Excès de ??? km/h	TOTAL
CHAUSSEE DE MARCHE VERS ERPENT		204	9	5	1				15
CHAUSSEE DE MARCHE VERS ERPENT		279	110	69	9				188
CHAUSSEE DE MARCHE VERS MONTAGNE SAINT-BARBE		204	6	3					9
CHAUSSEE DE MARCHE VERS MONTAGNE STE BARBE		279	161	92	5				258
CHAUSSEE DE MARCHE VERS NANINNE	60.9		15	20	7	3			45
CHAUSSEE DE MARCHE VERS NANINNE		458	28	18	2	1			49
CHAUSSEE DE NIVELLES DIR NAMUR		55	25	30		1			56
CHAUSSEE DE NIVELLES DIR TEMPLOUX		55	35	27	9				71
CHAUSSEE DE NIVELLES (N93) VERS BELGRADE	2.57		5	2					7
CHAUSSEE DE NIVELLES VERS NAMUR	3.7	238	738	259	39	7	1		1.044
CHAUSSEE DE NIVELLES VERS NAMUR		119	21	11		1			33
CHAUSSEE DE NIVELLES VERS NAMUR		226B	4	2					6
CHAUSSEE DE NIVELLES VERS NAMUR		312	72	24					96
CHAUSSEE DE NIVELLES VERS NAMUR		71A	1						1
CHAUSSEE DE NIVELLES VERS NIVELLES		226B	2						2
CHAUSSEE DE NIVELLES VERS NIVELLES		312	50	32	7	1			90
CHAUSSEE DE NIVELLES VERS TEMPLOUX	2.45		12	10	2				24
CHAUSSEE DE NIVELLES VERS TEMPLOUX		119	13	8	2				23
CHAUSSEE DE NIVELLES VERS TEMPLOUX CENTRE	3.7	238	608	225	42	9	9		893
Chaussée de Perwez								1	1
CHAUSSEE DE PERWEZ VERS EMINES	0.6	175	302	97	16	9	2		426
CHAUSSEE DE PERWEZ VERS SAINT-SERVAIS CENTRE	0.6	175	417	94	9		2		522
CHEMIN DE POTISSEAU VERS CHAUSSEE DE DINANT		177	2	4					6
CHEMIN DE POTISSEAU VERS TIENNE AUX PIERRES		177	5	6	2				13
CHEMIN DES ARCHIDUCS VERS ROUTE DE SAINT-GERARD		70	2						2
CHEMIN VERT VERS CHAUSSEE DE MARCHE		33	26	18	6				50
CHEMIN VERT VERS RUE DES VIAUX		33	60	69	10	1			140



INFRACTIONS DE VITESSE (autoroutes incluses) : ENDROIT DU CONTRÔLE

2023

Rue	Borne Kilométrique	Nr de maison	Excès de 0-10 km/h	Excès de 11-20 km/h	Excès de 21-30 km/h	Excès de 31-40 km/h	Excès de plus de 40 km/h	Excès de ??? km/h	TOTAL
Marché Saint-Remy		4						1	1
Marché Saint-Remy								1	1
MONTAGNE SAINTE BARBE VERS AVENUE JEAN MATERNE		104	9	2	1				12
MONTAGNE SAINTE BARBE VERS AVENUE JEAN MATERNE		137	2	1					3
MONTAGNE SAINTE BARBE VERS CHAUSSEE DE MARCHE		104	27	12	2	1	1		43
MONTAGNE SAINTE BARBE VERS CHAUSSEE DE MARCHE		137	19	6					25
N4 - AVENUE COMTE DE SMET DE NAYER VERS BOULEVARD	57.4		38	85	13	12	2		150
N4 DIRECTION BELGRADE	51.3		16	7	2	1			26
N4 Direction Bruxelles	56.3							1	1
N4 Direction Bruxelles								1	1
N4 Direction Luxembourg	58.3		4						4
N4 Direction Luxembourg						1		1	2
N4 DIRECTION RHISNES	51.3		24	14	2	1			41
N4 - RUE DU PONT DES ARDENNES VERS PLACE JOSEPHINE	58	22	997	727	122	27	15		1.888
N4 - RUE DU PONT DES ARDENNES VERS RUE JEAN-BAPTIS	58	22	1.001	622	88	15	2		1.728
N4 SUARLEE DIRECTION GEMBLOUX	049.8		109	70	16	7	6		208
N4 SUARLEE DIRECTION NAMUR	049.8		110	75	15	9	4		213
N4 SUARLEE VERS GEMBLOUX	051.2		122	140	42	7	7		318
N4 SUARLEE VERS NAMUR	051.2		66	37	11	3			117
N4 VERS BELGRADE	49.7		2	3			1		6
N4 VERS RHISNES	49.7		4	3	1	1	1		10
N80 - ROUTE DE HANNUT VERS BONNINE		546	530	219	28	6	2		785
N80 - ROUTE DE HANNUT VERS HANNUT		546	854	360	42	12	17		1.285
N80 VERS BOUGE	60.4		57	26	4	1	1		89
N904 - RUE DE GEMBLOUX VERS NAMUR	1.8	417	163	161	22	2	1		349
N904 - RUE DE GEMBLOUX VERS RHISNES	1.8	417	128	132	33	11	1		305
N93 (CHAUSSEE DE NIVELLES) VERS BELGRADE	2.9		14	13	2				29



INFRACTIONS DE VITESSE (autoroutes incluses) : ENDROIT DU CONTRÔLE

2023

Rue	Borne Kilométrique	Nr de maison	Excès de 0-10 km/h	Excès de 11-20 km/h	Excès de 21-30 km/h	Excès de 31-40 km/h	Excès de plus de 40 km/h	Excès de ??? km/h	TOTAL
N93 (CHAUSSEE DE NIVELLES) VERS TEMPLoux	2.9		7	7		1			15
N947 Jambes (N4) - Yvoir (N92)	5.7							1	1
N947 VERS LUSTIN	5.7		58	90	26	7	1		182
N947 VERS NAMUR	5.7		41	36	12	5	1		95
N951 - ROUTE DE SAINT-GERARD VERS BOIS-DE-VILLERS	1.4	155	78	51	10	3	3		145
N951 - ROUTE DE SAINT-GERARD VERS CHAUSSEE DE DINA	1.4	155	41	27	12	1	3		84
N954 - AVENUE DE LA VECQUEE VERS NAMUR	3	32	874	90	8	1			973
N954 - AVENUE DE LA VECQUEE VERS NAMUR	4.0	32	157	14					171
Nouveau Chemin de Saint-Marc								3	3
Place de l'Ecole des Cadets								1	1
Place du Palais de Justice								1	1
Place Joséphine Charlotte								1	1
Place Saint-Aubain								1	1
Place Wiertz								1	1
RN 4 - AVENUE PRINCE DE LIEGE VERS AVENUE DU LUXEM	58.3		461	608	104	21	8		1.202
RN 4 - AVENUE PRINCE DE LIEGE VERS PONT DES ARDENN	58.3		113	117	33	9	1		273
RN4 VERS GEMBLoux	54.3		1.075	612	307	150	109		2.253
RN4 VERS NAMUR CENTRE	54.3		668	462	105	30	18		1.283
RN90 VERS FLOREFFE	68.2		12	9	1	2	1		25
RN90 VERS NAMUR	68.2		48	29	10	2	1		90
RN91 VERS CHAMPION	0.4		105	42	4	1			152
RN91 VERS NAMUR GARE	0.4		94	29	1				124
RN92 VERS NAMUR CENTRE	6.0		1.305	577	114	37	22		2.055
RN92 VERS PROFONDEVILLE	6.0		1.297	539	158	105	63		2.162
Rond-Point d'Herbatte								1	1
Rond-Point du Grognon(NR)								3	3
ROUTE DE FLOREFFE (N958) VERS FLOREFFE	4.0		18	3					21



INFRACTIONS DE VITESSE (autoroutes incluses) : ENDROIT DU CONTRÔLE

2023

Rue	Borne Kilométrique	Nr de maison	Excès de 0-10 km/h	Excès de 11-20 km/h	Excès de 21-30 km/h	Excès de 31-40 km/h	Excès de plus de 40 km/h	Excès de ??? km/h	TOTAL
ROUTE DE FLOREFFE (N958) VERS SUARLEE CENTRE	3.9		61	10	1				72
Route de Hannut		38						1	1
ROUTE DE HANNUT VERS AVENUE ALBERT 1ER	64.7			1	1				2
ROUTE DE HANNUT VERS AVENUE ALBERT 1ER		53	24	11	1				36
ROUTE DE HANNUT VERS BEEZ		268	5	2	1				8
ROUTE DE HANNUT VERS BONINNE		24	202	212	47	10	3		474
ROUTE DE HANNUT VERS E411/BONINNE		52	3	4					7
ROUTE DE HANNUT VERS GELBRESSEE		242	71	64	5	1			141
ROUTE DE HANNUT VERS HANNUT		509	134	44	10	1			189
ROUTE DE HANNUT VERS NAMUR		24	41	13	2				56
ROUTE DE HANNUT VERS NAMUR		242	88	61	2	1			152
ROUTE DE HANNUT VERS NAMUR		509	181	88	13	5			287
ROUTE DE LA NAVINNE VERS AVENUE DE LA VECQUEE		94	6	3	1				10
ROUTE DE LA NAVINNE VERS FOND DE MALONNE		94	14	4					18
Route de Louvain-la-Neuve								1	1
ROUTE DE SAINT-GERARD DIR BOIS-DE-VILLERS		155	3	1					4
ROUTE DE SAINT-GERARD DIR CHEE DE DINANT		155	2	1					3
ROUTE DE SAINT-GERARD VERS BOIS DE VILLERS		191	32	29	3	1			65
ROUTE DE SAINT-GERARD VERS CHAUSSEE DE DINANT		191	29	25	6		1		61
ROUTE DE SPY VERS RUE ARSENE GROSJEAN		79	47	34	6	1			88
ROUTE DE SPY VERS SPY		79	68	62	9	2			141
ROUTE DE WASSEIGES VERS CHAMPION		163	6	75	3	2			86
ROUTE DE WASSEIGES VERS WASSEIGES		163	10	107	5	1			123
Route Merveilleuse								1	1
ROUTE ROYALE VERS BOIS DE VILLERS		27	11	11	4				26
ROUTE ROYALE VERS BUZET		27	25	14					39
RUE ADOLPHE MAZY VERS PLACE DU BIA BOUQUET		22	17	12					29



INFRACTIONS DE VITESSE (autoroutes incluses) : ENDROIT DU CONTRÔLE

2023

Rue	Borne Kilometrique	Nr de maison	Excès de 0-10 km/h	Excès de 11-20 km/h	Excès de 21-30 km/h	Excès de 31-40 km/h	Excès de plus de 40 km/h	Excès de ??? km/h	TOTAL
RUE ADOLPHE MAZY VERS RUE JOSEPH DURIEUX		22	16	7					23
RUE ARSENE GROSJEAN VERS CHAUSSEE DE NIVELLES		18	10	7	1				18
RUE ARSENE GROSJEAN VERS SPY		18	25	26	5	1			57
RUE BASSE CHAUSSEE VERS CHAUSSEE DE LOUVAIN		150		1					1
RUE BASSE CHAUSSEE VERS ROUTE DE WASSEIGES		150	3	1					4
Rue Bord de l'Eau								1	1
RUE CHARLES BOUVIER VERS PLACE DES TILLEULS		1	2	2					4
RUE CHARLES LAMQUET VERS CHAUSSEE DE LIEGE		130	8	3	1				12
RUE CHARLES LAMQUET VERS CHAUSSEE DE LIEGE		210	29	14	1				44
RUE CHARLES LAMQUET VERS RUE MAZY		130	7	1					8
RUE CHARLES LAMQUET VERS RUE MAZY		210	15	6					21
RUE DE BRIGGNIOT VERS CHEMIN DE LA PLAINE		157	2	6					8
RUE DE BRIGGNIOT VERS RUE AUGUSTE LEBLANC		157	2	2					4
RUE DE BRIMEZ VERS JAUNE VOIE		79	1						1
Rue de Dave		639	3	1	1				5
RUE DE DAVE VERS AVENUE BOVESSE		639	90	45	7				142
RUE DE DAVE VERS DAVE	1.7		1	1					2
RUE DE DAVE VERS JAMBES-CENTRE	1.7			1					1
RUE DE DAVE VERS RUE DE JAMBES		639	91	48	6	1			146
Rue de Fer		6						1	1
Rue de Fer								1	1
Rue de Fernelmont		139			1				1
RUE DE FERNELMONT VERS BOUGE		139	46	28	5				79
RUE DE FERNELMONT VERS BOUGE		191	43	32	3	2			80
RUE DE FERNELMONT VERS MARCHOVELETTE	7.6	191	10	5					15
RUE DE FERNELMONT VERS MARCHOVELETTE		139	41	26	7	5			79
RUE DE FERNELMONT VERS MARCHOVELETTE		191	50	38	5	3			96



INFRACTIONS DE VITESSE (autoroutes incluses) : ENDROIT DU CONTRÔLE

2023

Rue	Borne Kilométrique	Nr de maison	Excès de 0-10 km/h	Excès de 11-20 km/h	Excès de 21-30 km/h	Excès de 31-40 km/h	Excès de plus de 40 km/h	Excès de ??? km/h	TOTAL
RUE DE GELBRESSEE VERS GRAND RUE		51	3						3
RUE DE GELBRESSEE VERS ROUTE DE HANNUT		51	4	2					6
Rue de Gembloux		270						1	1
Rue de Gembloux		496				1			1
Rue de Gembloux								1	1
RUE DE GEMBOUX VERS NAMUR	3.4		8	2					10
RUE DE GEMBOUX VERS NAMUR		427	84	82	4				170
RUE DE GEMBOUX VERS NAMUR		429	206	99	5	1			311
RUE DE GEMBOUX VERS PLACE CHAPELLE	2.5		5	4	1				10
RUE DE GEMBOUX VERS RHISNES	2.5		11	7		1			19
RUE DE GEMBOUX VERS RHISNES	3.4		1						1
RUE DE GEMBOUX VERS RHISNES		427	134	105	10	3	1		253
RUE DE GEMBOUX VERS RHISNES		429	231	126	12	1	1		371
RUE DE GERONSART VERS RUE DES VERRERIES		139	14	7	2				23
RUE DE JAMBES VERS RUE DE DAVE		40	19	4	2				25
RUE DE JAMBES VERS RUE DE DAVE		44	1						1
RUE DE JAMBES VERS RUE DE LUSTIN		40	58	38	12	3			111
RUE DE JAMBES VERS RUE DE LUSTIN		44	8	9	2				19
RUE DE JAUSSE VERS CHAUSSEE DE MARCHE	1.7		7	8	4	1			20
RUE DE JAUSSE VERS E411/N4	1.7	179	7	1					8
RUE DE JAUSSE VERS E411/N4	1.7		2						2
RUE DE JAUSSE VERS E411/N4		179	59	37	1				97
RUE DE JAUSSE VERS FAULX-LES-TOMBES	1.7		12	13	3	1			29
RUE DE JAUSSE VERS GESVES	1.7		3	1					4
RUE DE JAUSSE VERS GESVES		179	76	45	5	1			127
RUE DE LA GARE DE NANINNE VERS DAVE		34	169	137	21	1			328
RUE DE LA GARE DE NANINNE VERS RUE DE JAUSSE		34	226	110	2				338



INFRACTIONS DE VITESSE (autoroutes incluses) : ENDROIT DU CONTRÔLE

2023

Rue	Borne Kilometrique	Nr de maison	Excès de 0-10 km/h	Excès de 11-20 km/h	Excès de 21-30 km/h	Excès de 31-40 km/h	Excès de plus de 40 km/h	Excès de ??? km/h	TOTAL
Rue de l'Ange								1	1
RUE DE LA PREM.ARMEE AMERIC. VERS CHEMIN DE POTISS		49	6	4	1				11
RUE DE LA PREM.ARMEE AMERIC. VERS ROUTE DE SAINT-G		49	9	7	1				17
Rue de l'Armée Grouchy								1	1
RUE DE LA SAPINETTE VERS CHAUSSEE DE NIVELLES		15	11	4	1				16
RUE DE LA SAPINETTE VERS N 4	7.6	15	1						1
RUE DE LA SAPINETTE VERS N 4		15	3	3	2				8
RUE DE L'AUREORE VERS AVENUE DE LUXEMBOURG		162	5	5					10
RUE DE L'AUREORE VERS CHAUSSEE DE MARCHE		162	2	1					3
RUE DE L'ECHANGEUR VERS RUE TRIEUX DES MINES		4	7	4					11
RUE DE L'ECHANGEUR VERS VEDRIN		4	4	2					6
RUE DE LIMOY VERS ANDOY		27	2	2					4
RUE DE LIMOY VERS RUE DE MAIZERET		27	2	2					4
RUE DE L'INSTITUT VERS RUE DU GRAND FEU		30	1	2					3
RUE DE L'INSTITUT VERS RUE DU GRAND FEU		39	21	7					28
RUE DE L'INSTITUT VERS RUE SAINT LUC		30	20	5					25
RUE DE L'INSTITUT VERS RUE SAINT-LUC		39	44	27	1				72
RUE DE LONGEAU VERS RUE DE JAMBES		9	21	3					24
RUE DE LONGEAU VERS RUE DE NANINNE		9	12	2					14
RUE DE LOYERS VERS CHAUSSEE DE LIEGE		90	17	3					20
RUE DE LOYERS VERS RUE DE MAIZERET		90	16	2					18
RUE DE LUSTIN VERS LUSTIN		138	59	34	15	2	1		111
RUE DE LUSTIN VERS RUE DE JAMBES		138	127	104	15	2	1		249
RUE DE NAMUR VERS AVENUE REINE ELISABETH		14	34	30	5	2			71
RUE DE NAMUR VERS MARCHE LES DAMES		84	16	6	2				24
RUE DE NAMUR VERS PONT DES GRANDS MALADES		14	44	32	3	2			81
RUE DE NAMUR VERS PONTS DES GRANDS MALADES		84	12	5	1				18



INFRACTIONS DE VITESSE (autoroutes incluses) : ENDROIT DU CONTRÔLE

2023

Rue	Borne Kilometrique	Nr de maison	Excès de 0-10 km/h	Excès de 11-20 km/h	Excès de 21-30 km/h	Excès de 31-40 km/h	Excès de plus de 40 km/h	Excès de ??? km/h	TOTAL
RUE DE NANINNE VERS NANINNE		82	40	28	6	1		1	76
RUE DE NANINNE VERS RUE DE JAMBES		82	44	16	2				62
RUE D'EPARMAR VERS RUE DE BEEZ EN BOURGOGNE		7	9						9
RUE D'EPARMAR VERS RUE DE NAMUR		7	19	5					24
RUE DE SARDANSON VERS RUE DU SANCTUAIRE		46	1						1
RUE DES AUBEPINES VERS AVENUE DES ACACIAS		72	8	6	1				15
RUE DES AUBEPINES VERS AVENUE DES ACACIS		65	26	16					42
RUE DES AUBEPINES VERS RUE DU GRAND TIGE		65	26	10	1				37
RUE DES AUBEPINES VERS RUE DU GRAND TIGE		72	7	4					11
RUE DES BIGARREAUX VERS GRAND RUE		18	2		1				3
RUE DES BIGARREAUX VERS GRAND RUE		9	4	1	2				7
RUE DES BIGARREAUX VERS ROUTE DE HANNUT		9	1						1
RUE DES BIGARREAUX VERS RUE HAIE DU LOUP		18	3	2					5
RUE DES CHAMPS VERS RUE DE BRICGNIOT		50	3		1				4
RUE DES CHAMPS VERS RUE DES FRAISIERS		50		1	1				2
Rue des Morgelines								1	1
RUE DES TRAPPES VERS CHAUSSEE DE NIVELLES		6	1	2					3
RUE DES TRAPPES VERS RUE CAPITAINE AVIATEUR JACQU		6	3	1		1			5
RUE DE ZUALART VERS N4		36	6	2	1				9
RUE DE ZUALART VERS RUE ROGER CARLIER		36	9	3					12
RUE D'INSEVAUX VERS FOND DE MALONNE		13	85	39	6				130
RUE D'INSEVAUX VERS FOND DE MALONNE		72	1	4					5
RUE D'INSEVAUX VERS RUE DU GRAND BABIN		13	66	30					96
RUE D'ORTEY VERS RUE ROGER CARLIER		47		1					1
RUE DU BRANSART VERS LES TRIS		141	8	7					15
RUE DU BRANSART VERS ROUTE DE LA NAVINNE		141	10	5					15
RUE DU CENTRE VERS CHAUSSEE DE PERWEZ		167		1					1



INFRACTIONS DE VITESSE (autoroutes incluses) : ENDROIT DU CONTRÔLE

2023

Rue	Borne Kilometrique	Nr de maison	Excès de 0-10 km/h	Excès de 11-20 km/h	Excès de 21-30 km/h	Excès de 31-40 km/h	Excès de plus de 40 km/h	Excès de ??? km/h	TOTAL
RUE DU CENTRE VERS SAINT-SERVAIS		167		1					1
RUE DU FORT D'ANDROY VERS CHAUSSEE DE MARCHÉ		38	39	24					63
RUE DU FORT D'ANDROY VERS COMOGNES DE WIERDE		38	11	10					21
RUE DU FORT D'ANDROY VERS N4		33	10	2	1				13
RUE DU FORT D'ANDROY VERS RUE AIBYE		33	1						1
RUE DU GRAND FEU VERS ROUTE DE HANNUT		103	1						1
RUE DU GRAND TIGE VERS AVENUE DES ACACIAS		50	106	58	3				167
RUE DU GRAND TIGE VERS RUE DES AUBEPINES		50	131	78	4	2			215
RUE DU PETIT BABIN VERS RUE DU GRAND BABIN		134	2						2
RUE DU PETIT BABIN VERS RUE DU PIROY		134		1					1
Rue du Plateau d'Hastedon								1	1
Rue du Pont des Ardennes		1						1	1
RUE DU PONT DES ARDENNES VERS AVENUE GOUVERNEUR		22	97	84	15	3			199
RUE DU PONT DES ARDENNES VERS NAMUR		22	181	127	28	7	2		345
RUE DU PORSON VERS ROUTE DE HANNUT		55	25	21	7				53
RUE DU PORSON VERS RUE DES PERDRIX		55	16	8	3				27
RUE DU ROND CHENE VERS AVENUE CHARLES CAPELLE		82		1					1
RUE DU TREIZIEME DE LIGNE VERS CHEMIN DE LA PLAINE		24	11	2					13
RUE DU TREIZIEME DE LIGNE VERS CHEMIN DE LA PLAINE		31	2	3					5
RUE DU TREIZIEME DE LIGNE VERS RUE DE LA GRANDE CA		24	8	2	1				11
RUE DU TREIZIEME DE LIGNE VERS RUE DE LA GRANDE CA		31	2	7					9
RUE DU VIEUX FERMIER VERS RUE AIBYE		11	4	1	1				6
Rue Emile Cuvelier								1	1
RUE ERNEST MOENS VERS CHEMIN DES BLES		42	16	12					28
RUE ERNEST MOENS VERS ROUTE DE HANNUT		42	18	15	4				37
RUE ES FAYS VERS COMOGNES DE LOYERS		29	3	1					4
RUE ES FAYS VERS RUE DE LIMOY		29	4	1					5



INFRACTIONS DE VITESSE (autoroutes incluses) : ENDROIT DU CONTRÔLE

2023

Rue	Borne Kilometrique	Nr de maison	Excès de 0-10 km/h	Excès de 11-20 km/h	Excès de 21-30 km/h	Excès de 31-40 km/h	Excès de plus de 40 km/h	Excès de ??? km/h	TOTAL
RUE FELICIEN DENEUMOUSTIER VERS AVENUE JEAN DELHA		96	4	2					6
RUE FELICIEN DENEUMOUSTIER VERS PLACE DU BIA BOUQ		96	2						2
RUE FERNAND COCHARD DIR RUE CAMILLE CHARLIER		22	14	5	1				20
RUE FERNAND COCHARD DIR RUE JOSEPH DURIEUX		22	22	6					28
RUE FERNAND MARCHAND DIR FLORIFFOUX		26	4	4	1				9
RUE FERNAND MARCHAND DIR RUE CHARLES DEGALAN		26	6	1	5	1			13
RUE FERNAND MARCHAND VERS FLORIFFOUX		42	21	32	7	2	3		65
RUE FERNAND MARCHAND VERS RUE CHARLES DEGALAN		42	25	43	18	1			87
RUE FRERES BIEVA VERS RUE D'ARQUET		248	61	29	2	2	1		95
RUE FRERES BIEVA VERS RUE JOSEPH WANET		248	87	59	5	1	1		153
Rue Général Michel		3						1	1
RUE GRANDE VERS CHAUSSEE DE MARCHE		70	28	44	12				84
RUE GRANDE VERS LOYERS		70	27	16	3	1			47
RUE GRANDE VERS N4		58	7	3					10
RUE GRANDE VERS RUE DU PERSEAU		58	6	4					10
RUE HENRY DANDOY VERS RUE CAMILLE CHARLIER		59	6	1					7
RUE HENRY DANDOY VERS RUE LEUCHERE		59	1	1					2
RUE JEAN MAUS VERS RUE CHEVALIER DAVID		34	7	1	1				9
RUE JEAN MAUS VERS RUE CHEVALIER DAVID		35	3		1				4
RUE JEAN MAUS VERS RUE EMILE DESSENIUS		34	2	1					3
RUE JEAN MAUS VERS RUE EMILE DESSENIUS		35	2	2					4
RUE JOSEPH DEBEHOGNE VERS CHAUSSEE DE LOUVAIN		34	34	19	2				55
RUE JOSEPH DEBEHOGNE VERS CHAUSSEE DE LOUVAIN		41	17	21	1				39
RUE JOSEPH DEBEHOGNE VERS RUE FLORIMOND BIDRON		34	43	42	2				87
RUE JOSEPH DEBEHOGNE VERS RUE FLORIMOND BIDRON		41	28	26	1				55
RUE JOSEPH DURIEUX VERS RUE FERNAND COCHARD		49	4	2					6
RUE JOSEPH DURIEUX VERS RUE FERNAND COCHARD		65	25	17	1	1			44



INFRACTIONS DE VITESSE (autoroutes incluses) : ENDROIT DU CONTRÔLE

2023

Rue	Borne Kilométrique	Nr de maison	Excès de 0-10 km/h	Excès de 11-20 km/h	Excès de 21-30 km/h	Excès de 31-40 km/h	Excès de plus de 40 km/h	Excès de ??? km/h	TOTAL
RUE JOSEPH DURIEUX VERS RUE FERNAND COCHARD		69	18	10	1				29
RUE JOSEPH DURIEUX VERS SQUARE DU SOUVENIR		49	3	1		1			5
RUE JOSEPH DURIEUX VERS SQUARE DU SOUVENIR		65	21	7	2				30
RUE JOSEPH DURIEUX VERS SQUARE DU SOUVENIR		69	14	6					20
Rue Lelièvre								1	1
RUE LES TRIS VERS FOND DE MALONNE		39	6	3					9
RUE LIEUTENANT COLONEL MANIETTE VERS PLACE JACQU		4	6						6
RUE LIEUTENANT COLONEL MANIETTE VERS RUE DU HIERD		4	5	1					6
RUE LIMOY VERS ANDOY		53	18						18
RUE LIMOY VERS RUE DE MAIZERET		53	2						2
RUE LOUIS LOISEAU VERS RUE HENRI LECOQ		24	5	3					8
RUE MAJOR MASCAUX VERS RUE DE DAVE		33	113	46	6				165
RUE MAJOR MASCAUX VERS RUE DE GERONSART		33	109	54	4				167
RUE MARCEL LECOMTE VERS AVENUE DE LA VECQUEE		116	5	3					8
RUE MARCEL LECOMTE VERS CHAUSSEE DE DINANT		116		2					2
RUE MARTIN LEJEUNE VERS RUE FRERES BIEVA		54	1	1					2
RUE MARTIN LEJEUNE VERS RUE RAYMOND GUSTIN		54	1						1
Rue Nanon								1	1
RUE NOTRE-DAME DES CHAMPS VERS RUE DU COUVENT		50	14	5	1				20
RUE RAYMOND GUSTIN VERS CHAUSSEE DE LOUVAIN		46	12	4					16
RUE RAYMOND GUSTIN VERS RUE MARTIN LEJEUNE		46	4	4	1	1			10
RUE SALZINNES-LES-MOULINS VERS ARMEE GROUCHY		282	77	44	4				125
RUE SALZINNES-LES-MOULINS VERS BELGRADE		282	103	37	3	1	2		146
RUE SALZINNES-LES-MOULINS VERS RUE ARMEE GROUCHY		282	13	3					16
RUE THEODORE BARON VERS AVENUE BARON DE MOREAU		15	13	5	1				19
RUE THEODORE BARON VERS AVENUE FELICIEN ROPS		15	14	8	1				23
RUE VAN OPRE VERS RUE DE COPPIN		69	8	1					9



INFRACTIONS DE VITESSE (autoroutes incluses) : ENDROIT DU CONTRÔLE

2023

Rue	Borne Kilometrique	Nr de maison	Excès de 0-10 km/h	Excès de 11-20 km/h	Excès de 21-30 km/h	Excès de 31-40 km/h	Excès de plus de 40 km/h	Excès de ??? km/h	TOTAL
RUE VAN OPRE VERS RUE DE LA CROIX ROUGE		69	37	23	1				61
Tunnel du Nord								1	1
TOTAL			37.271	18.653	3.434	1.003	514	114	60.989



INFRACTIONS DE VITESSE (autoroutes incluses) : RÉGIME VITESSE

2023

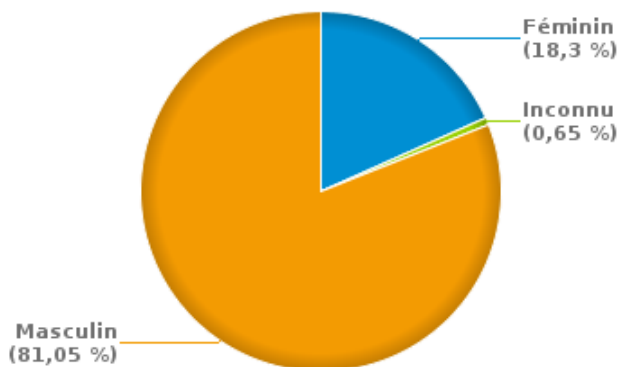
Vitesse autorisée	Excès de 0-10 km/h	Excès de 11-20 km/h	Excès de 21-30 km/h	Excès de 31-40 km/h	Excès de plus de 40	Excès de ??? km/h	TOTAL
30	2.878	1.643	169	15	5	0	4.710
50	17.775	10.851	1.967	608	313	1	31.515
60	655	108	24	7	4	0	798
70	5.148	1.649	351	96	47	0	7.291
90	4.128	2.126	381	137	85	0	6.857
120	6.666	2.260	542	140	60	0	9.668
Inconnu	21	16	0	0	0	113	150
TOTAL	37.271	18.653	3.434	1.003	514	114	60.989

INFRACTIONS ROUTIÈRES (autoroutes incluses) : PROFIL DES CONTREVENANTS 2023

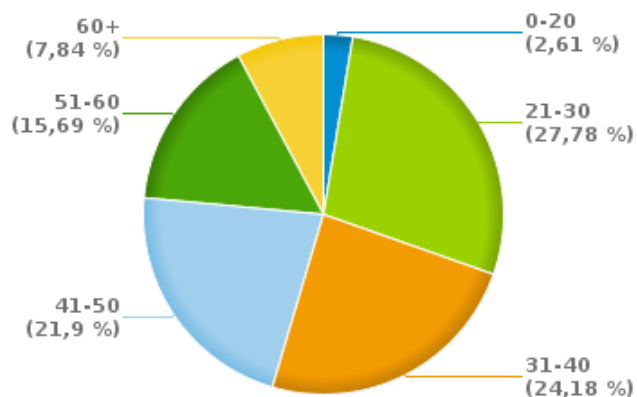
Nombre d'infractions d'alcool par catégorie d'âge et par sexe

	Masculin	Féminin	Inconnu	TOTAL
0-20	7	1	0	8
21-30	71	12	2	85
31-40	65	9	0	74
41-50	49	18	0	67
51-60	34	14	0	48
60+	22	2	0	24
TOTAL	248	56	2	306

% infractions alcool par sexe pour l'année 2023



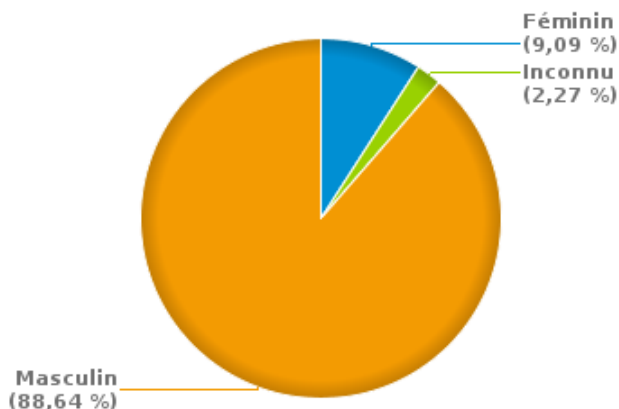
% infractions alcool par catégorie d'âge pour l'année 2023



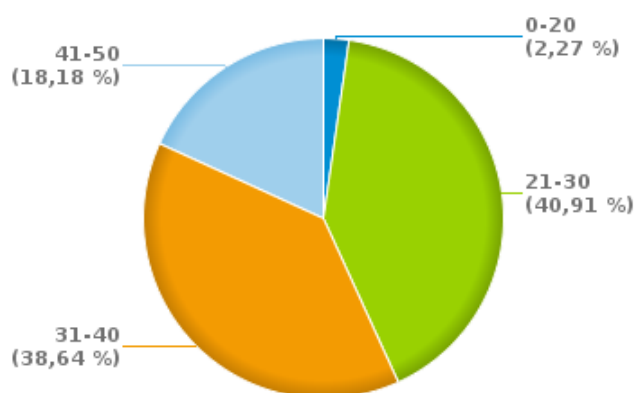
Nombre d'infractions de drogues par catégorie d'âge et par sexe

	Féminin	Inconnu	Masculin	TOTAL
0-20	0	0	1	1
21-30	2	0	16	18
31-40	2	0	15	17
41-50	0	1	7	8
TOTAL	4	1	39	44

% infractions drogues par sexe pour l'année 2023



% infractions drogues par catégorie d'âge pour l'année 2023





INFRACTIONS ROUTIÈRES
FILTRES ET PARAMÈTRES SELECTIONNÉS
DANS CE RAPPORT

Année de début de l'infraction	2015
Année de fin de l'infraction	2023
Trimestre(s)	Trim. 1;Trim. 2;Trim. 3;Trim. 4
Zone de police	ZP NAMUR CAPITALE
Unité locale/fédérale	
Hors/sur autoroute	(autoroutes incluses)
Unité de police constatante	
Date de clôture de la banque de données	30/04/24

Date de mise à jour du rapport	01 JUIL. 2024 10:22:52
---------------------------------------	------------------------