

**Aperçu  
Infractions routières  
(autoroutes incluses)  
2023**

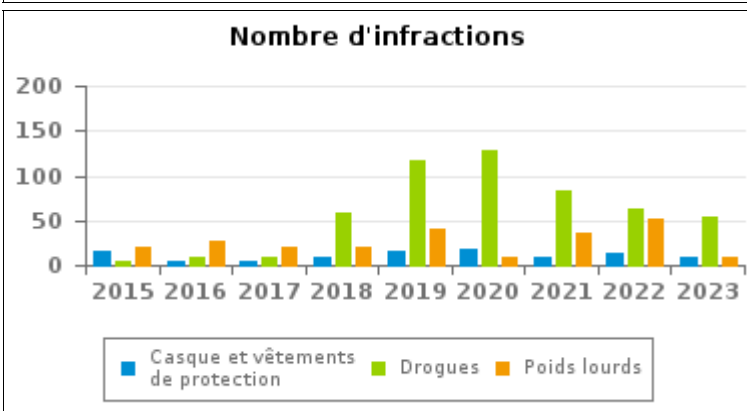
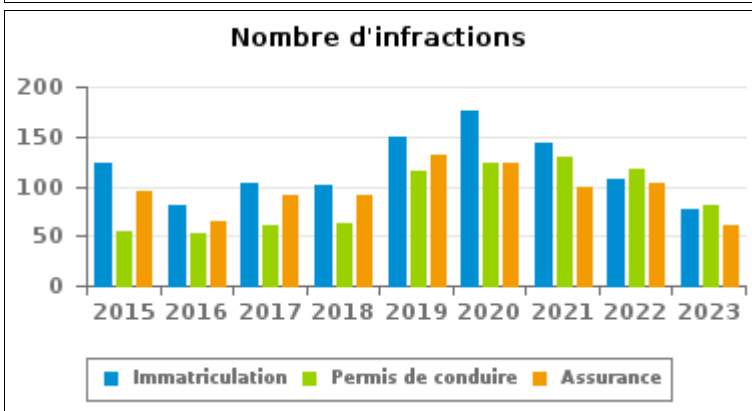
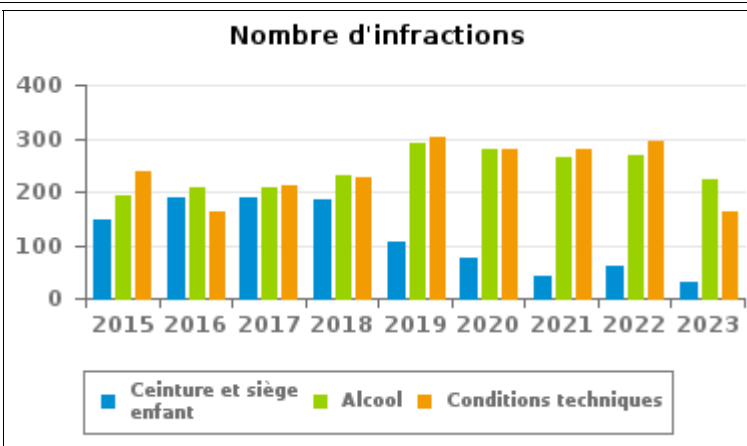
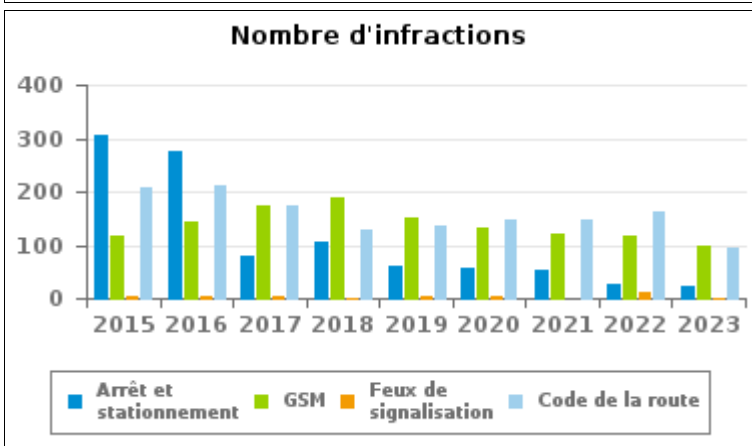
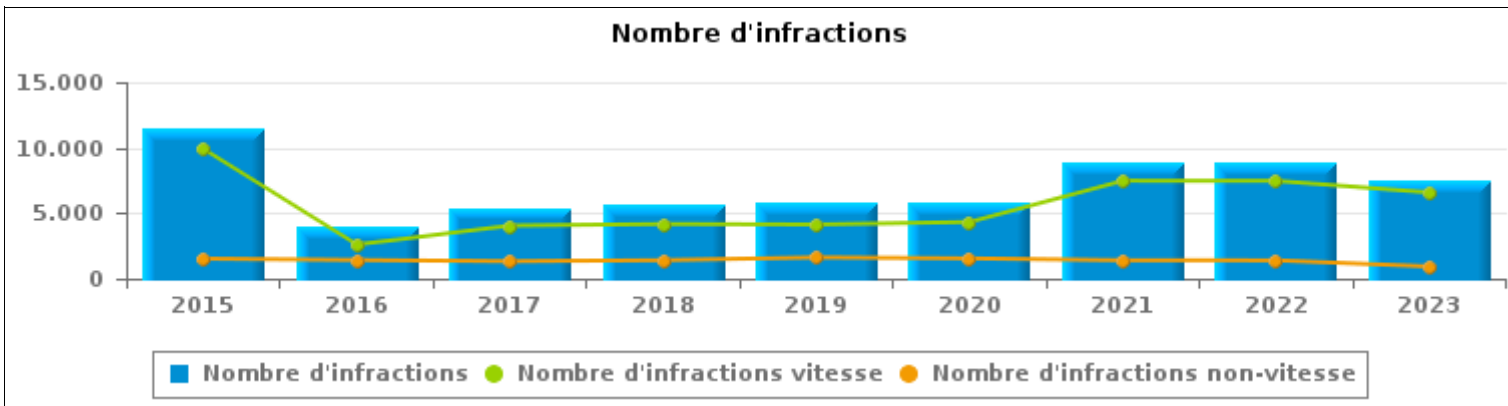
**ZP SEMOIS ET LESSE  
(BERTRIX)**



# INFRACTIONS ROUTIÈRES (autoroutes incluses) : APERÇU GÉNÉRAL

## Comparaison par année: 2015-2023

	2015	2016	2017	2018	2019	2020	2021	2022	2023
<b>NOMBRE TOTAL D'INFRACTIONS</b>	<b>11.414</b>	<b>4.031</b>	<b>5.381</b>	<b>5.589</b>	<b>5.764</b>	<b>5.876</b>	<b>8.885</b>	<b>8.868</b>	<b>7.515</b>
<b>INFRACTIONS PAR THEME</b>									
	2015	2016	2017	2018	2019	2020	2021	2022	2023
Vitesse	9.888	2.603	4.052	4.174	4.140	4.327	7.477	7.468	6.584
Arrêt et stationnement	304	275	78	104	62	56	51	28	21
GSM	118	143	173	188	152	132	120	116	99
Casque et vêtements de protection	16	4	5	10	16	18	10	13	9
Ceinture et siège enfant	147	190	187	185	107	75	43	60	31
Feux de signalisation	3	5	3	1	4	4	0	10	1
Code de la route	209	210	175	130	136	148	146	164	96
Alcool	192	206	209	231	290	278	263	269	224
Drogues	4	8	8	59	116	127	84	64	54
Conditions techniques	237	163	211	228	302	279	278	295	162
Immatriculation	124	80	103	101	150	175	144	108	77
Permis de conduire	54	53	61	63	115	124	129	118	81
Assurance	95	64	90	91	132	124	99	103	60
Poids lourds	21	27	20	21	41	8	36	51	9
Autres	2	0	6	3	1	1	5	1	1
Inconnu	0	0	0	0	0	0	0	0	6





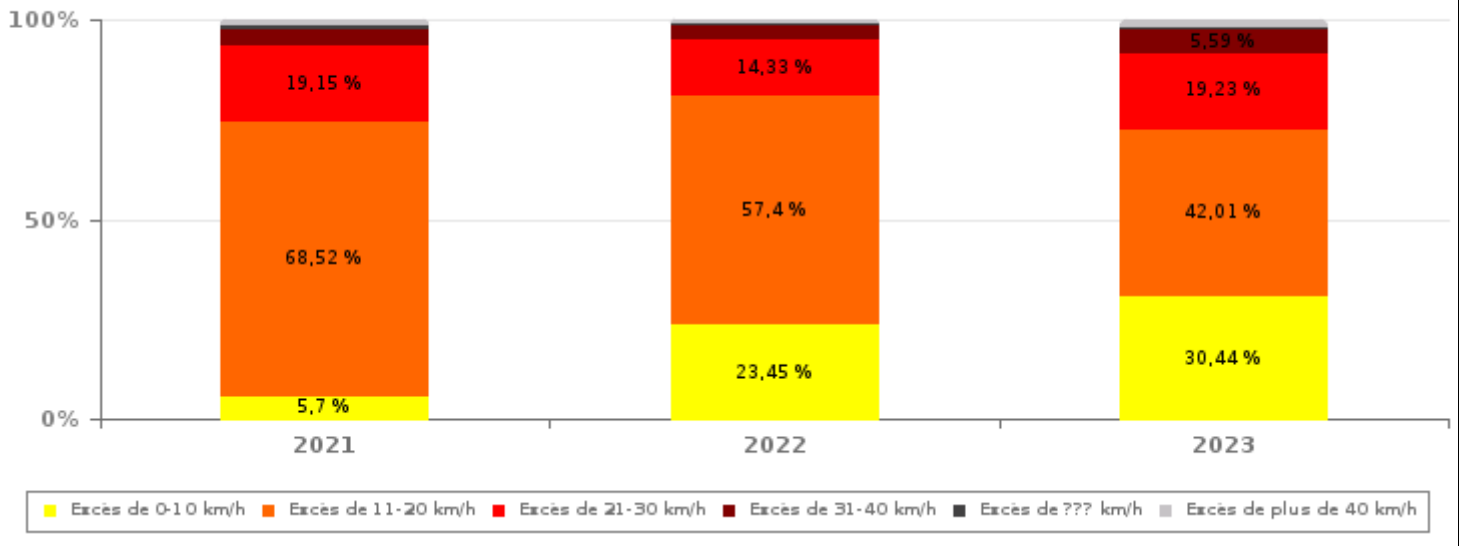
# INFRACTIONS ROUTIÈRES (autoroutes incluses) : APERÇU GÉNÉRAL

## INFRACTIONS PAR DEGRE DE GRAVITE

Comparaison par année: 2015-2023

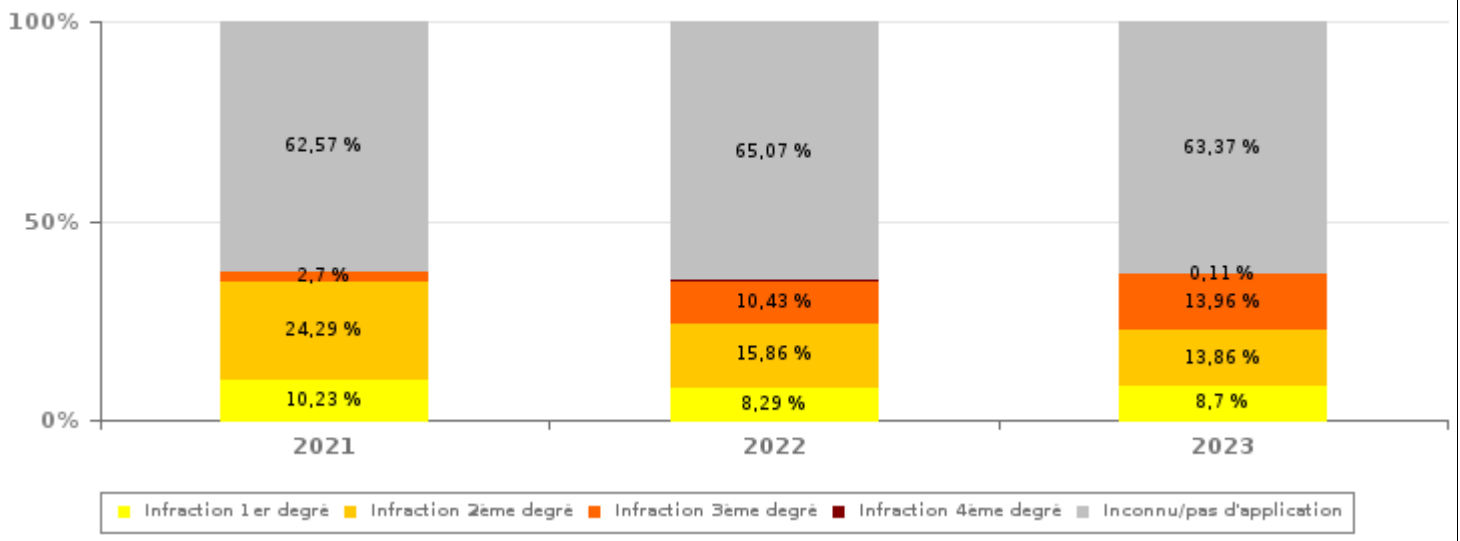
VITESSE	2015	2016	2017	2018	2019	2020	2021	2022	2023
Excès de 0-10 km/h	1.650	242	554	246	443	271	426	1.751	2.004
Excès de 11-20 km/h	786	891	1.521	2.428	2.307	2.728	5.123	4.287	2.766
Excès de 21-30 km/h	3.968	1.043	1.354	1.111	1.011	948	1.432	1.070	1.266
Excès de 31-40 km/h	2.375	262	411	234	219	216	317	232	368
Excès de plus de 40 km/h	1.072	100	133	85	91	111	120	86	138
Excès de ??? km/h	37	65	79	70	69	53	59	42	42
<b>Sous-total VITESSE</b>	<b>9.888</b>	<b>2.603</b>	<b>4.052</b>	<b>4.174</b>	<b>4.140</b>	<b>4.327</b>	<b>7.477</b>	<b>7.468</b>	<b>6.584</b>

Nombre d'infractions (vitesse): répartition selon la gravité



NON-VITESSE	2015	2016	2017	2018	2019	2020	2021	2022	2023
1er degré	344	291	235	220	144	152	144	116	81
2ème degré	523	565	436	457	429	408	342	222	129
3ème degré	54	54	56	41	59	59	38	146	130
4ème degré	16	7	10	12	9	5	3	5	1
Inconnu/Pas d'application	589	511	592	685	983	925	881	911	590
<b>Sous-total NON-VITESSE</b>	<b>1.526</b>	<b>1.428</b>	<b>1.329</b>	<b>1.415</b>	<b>1.624</b>	<b>1.549</b>	<b>1.408</b>	<b>1.400</b>	<b>931</b>

Nombre d'infractions (non-vitesse): répartition selon la gravité





# INFRACTIONS ROUTIÈRES (autoroutes incluses) : APERÇU GÉNÉRAL

INFRACTIONS PAR DEGRE DE GRAVITE

Comparaison par année: 2015-2023



## INFRACTIONS ROUTIÈRES (autoroutes incluses) : APERÇU GÉNÉRAL

### Comparaison par mois pour l'année 2023

	Jan	Fév	Mar	Avr	Mai	Juin	Juil	Août	Sep	Oct	Nov	Déc	TOTAL
<b>NOMBRE TOTAL D'INFRACTIONS</b>	<b>661</b>	<b>605</b>	<b>240</b>	<b>372</b>	<b>526</b>	<b>1.452</b>	<b>249</b>	<b>722</b>	<b>1.484</b>	<b>669</b>	<b>353</b>	<b>182</b>	<b>7.515</b>
<b>INFRACTIONS PAR THEME</b>													
<b>Vitesse</b>	581	529	146	296	432	1.363	190	642	1.401	601	293	110	<b>6.584</b>
Arrêt et stationnement	5	1	2	1	1	2	1	2	1	1	4	0	<b>21</b>
<b>GSM</b>	4	5	6	8	10	11	15	8	5	9	9	9	<b>99</b>
Casque et vêtements de protection	0	0	0	0	1	2	3	1	0	1	0	1	<b>9</b>
Ceinture et siège enfant	0	4	2	1	4	9	3	3	1	1	1	2	<b>31</b>
Feux de signalisation	0	0	0	0	0	0	0	1	0	0	0	0	<b>1</b>
Code de la route	6	8	7	8	11	11	4	13	17	5	3	3	<b>96</b>
Alcool	21	18	17	21	19	17	10	21	19	18	15	28	<b>224</b>
Drogues	6	6	8	4	1	3	2	3	4	9	2	6	<b>54</b>
Conditions techniques	16	17	21	17	23	14	10	9	11	9	8	7	<b>162</b>
Immatriculation	8	6	10	2	10	7	4	4	14	5	4	3	<b>77</b>
Permis de conduire	9	5	8	9	8	7	3	9	5	7	7	4	<b>81</b>
Assurance	5	5	11	3	5	6	3	3	5	3	5	6	<b>60</b>
Poids lourds	0	1	2	2	1	0	1	1	0	0	1	0	<b>9</b>
Autres	0	0	0	0	0	0	0	1	0	0	0	0	<b>1</b>
Inconnu	0	0	0	0	0	0	0	1	1	0	1	3	<b>6</b>
<b>INFRACTIONS PAR DEGRE DE GRAVI</b>													
<b>VITESSE</b>													
Excès de 0-10 km/h	28	104	101	50	7	943	40	61	347	232	65	26	<b>2.004</b>
Excès de 11-20 km/h	384	331	27	188	121	268	115	277	538	261	186	70	<b>2.766</b>
Excès de 21-30 km/h	133	68	9	46	192	98	21	206	379	75	32	7	<b>1.266</b>
Excès de 31-40 km/h	24	18	0	6	78	40	7	73	95	20	6	1	<b>368</b>
Excès de plus de 40 km/h	9	3	1	3	30	9	2	25	41	11	3	1	<b>138</b>
Excès de ??? km/h	3	5	8	3	4	5	5	0	1	2	1	5	<b>42</b>
<b>Sous-total VITESSE</b>	<b>581</b>	<b>529</b>	<b>146</b>	<b>296</b>	<b>432</b>	<b>1.363</b>	<b>190</b>	<b>642</b>	<b>1.401</b>	<b>601</b>	<b>293</b>	<b>110</b>	<b>6.584</b>
<b>NON-VITESSE</b>													
1er degré	10	7	9	4	9	10	4	4	14	2	4	4	<b>81</b>
2ème degré	9	11	13	7	17	20	9	11	14	6	8	4	<b>129</b>
3ème degré	4	7	7	10	14	12	16	17	10	13	10	10	<b>130</b>
4ème degré	0	0	0	0	0	0	0	0	0	1	0	0	<b>1</b>
Inconnu/Pas d'application	57	51	65	55	54	47	30	48	45	46	38	54	<b>590</b>
<b>Sous-total NON-VITESSE</b>	<b>80</b>	<b>76</b>	<b>94</b>	<b>76</b>	<b>94</b>	<b>89</b>	<b>59</b>	<b>80</b>	<b>83</b>	<b>68</b>	<b>60</b>	<b>72</b>	<b>931</b>

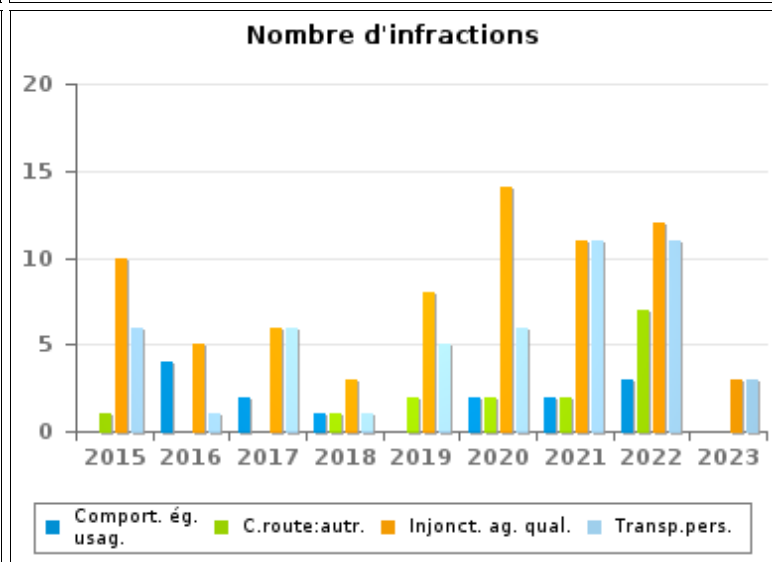
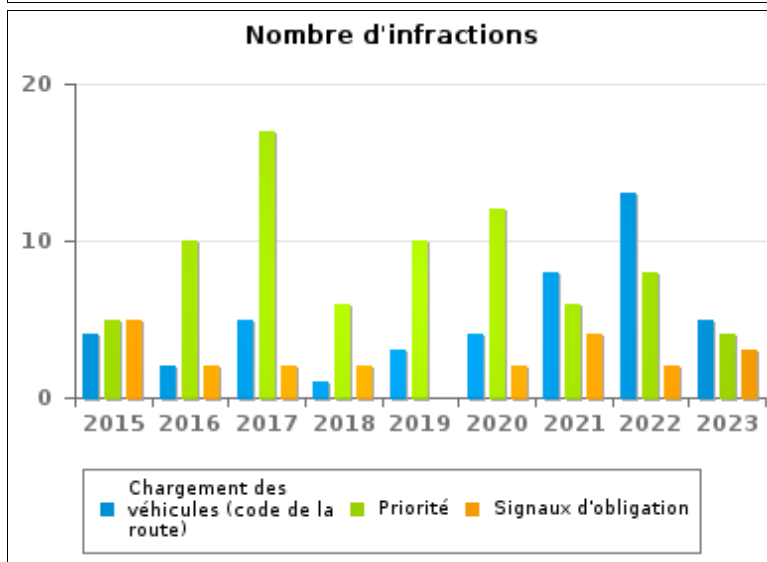
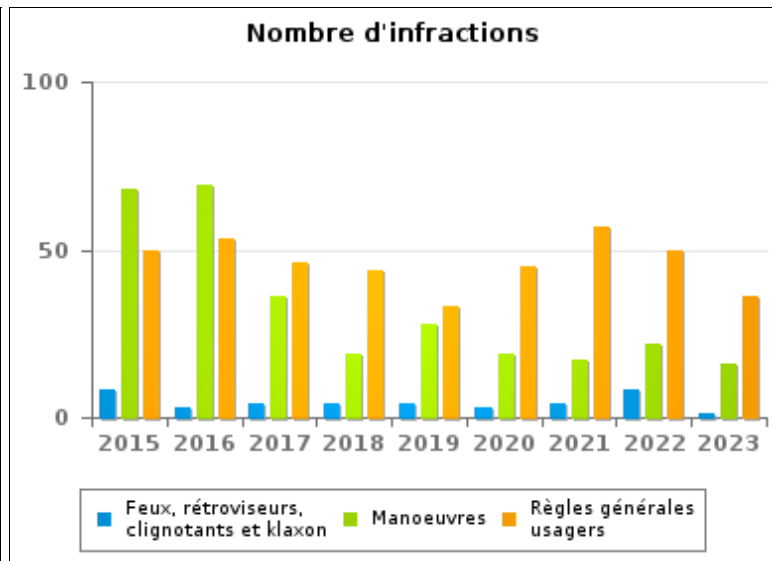
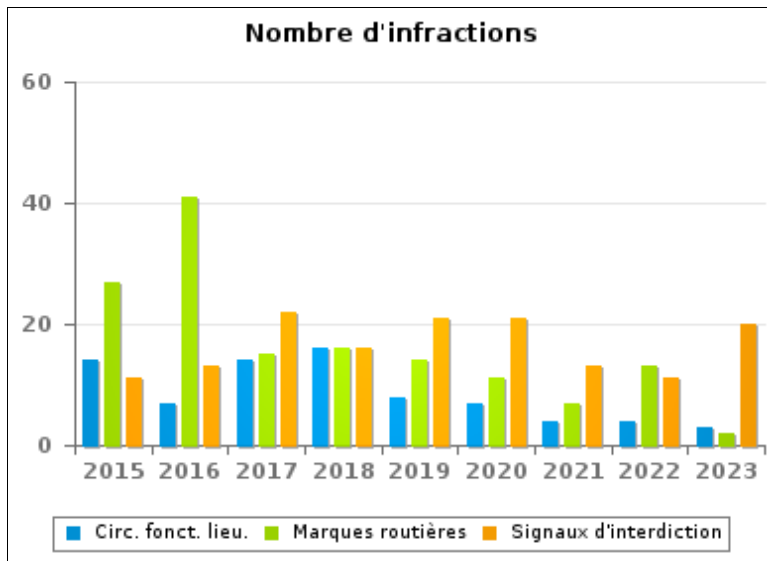


# INFRACTIONS ROUTIÈRES (autoroutes incluses) : APERÇU GÉNÉRAL (DÉTAIL)

Comparaison par année: 2015-2023

## Code de la route

	2015	2016	2017	2018	2019	2020	2021	2022	2023
Règles générales usagers	50	53	46	44	33	45	57	50	36
Manoeuvres	68	69	36	19	28	19	17	22	16
Signaux d'interdiction	11	13	22	16	21	21	13	11	20
Marques routières	27	41	15	16	14	11	7	13	2
Priorité	5	10	17	6	10	12	6	8	4
Circulation en fonction du lieu	14	7	14	16	8	7	4	4	3
Injonctions des agents qualifiés	10	5	6	3	8	14	11	12	3
Transport de personnes (code de la route)	6	1	6	1	5	6	11	11	3
Chargement des véhicules (code de la route)	4	2	5	1	3	4	8	13	5
Feux, rétroviseurs, clignotants et klaxon	8	3	4	4	4	3	4	8	1
Signaux d'obligation	5	2	2	2	0	2	4	2	3
Code de la route: autres	1	0	0	1	2	2	2	7	0
Comportement à l'égard de certains usagers	0	4	2	1	0	2	2	3	0
<b>TOTAL</b>	<b>209</b>	<b>210</b>	<b>175</b>	<b>130</b>	<b>136</b>	<b>148</b>	<b>146</b>	<b>164</b>	<b>96</b>





# INFRACTIONS ROUTIÈRES (autoroutes incluses) : TOP 5 DES INFRACTIONS

2023

## Toutes les infractions

Theme	Article de loi	Nombre d'infractions	% (*)
Vitesse	Art. 11.2.1°.a). En dehors des agglomérations, la vitesse est limitée à 120 km à l'heure sur les autoroutes [...].	1.733	23,06%
Vitesse	[Rég. w. :] Art. 11.1. Dans les agglomérations, la vitesse est limitée à 50 km à l'heure [...].	1.654	22,01%
Vitesse	[Rég. w. :] Art. 11.2.2°- a). En dehors des agglomérations, la vitesse est limitée à 90 km à l'heure sur les voies publiques divisées en quatre bandes de circulation ou plus dont deux au moins sont affectées à chaque sens de circulation et dont les sens de circulation sont séparés par des marques routières [...]. Les limitations de vitesse inférieures imposées par le signal C43 ou résultant de l'article 11.3. restent d'application. Art. 5. Les usagers doivent se conformer aux signaux lumineux de circulation, aux signaux routiers et aux marques routières, lorsque ceux-ci sont réguliers en la forme, suffisamment visibles et placés conformément aux prescriptions du [...] règlement [général sur la police de la circulation routière et de l'usage de la voie publique]. Art. 68.3. [...] Sign. C43 [avec la mention 50]. A partir du signal jusqu'au prochain carrefour [ou signal C45], interdiction de circuler à une vitesse supérieure à [50 km/h] [...].	1.205	16,03%
Vitesse	[Rég. w. :] Art. 11.2.2°- b). En dehors des agglomérations, la vitesse est limitée à 90 km à l'heure [...] sur les autres voies publiques. Les limitations de vitesse inférieures imposées par le signal C43 ou résultant de l'article 11.3. restent d'application. Art. 5. Les usagers doivent se conformer aux signaux lumineux de circulation, aux signaux routiers et aux marques routières, lorsque ceux-ci sont réguliers en la forme, suffisamment visibles et placés conformément aux prescriptions du [...] règlement [général sur la police de la circulation routière et de l'usage de la voie publique]. Art. 68.3. [...] Sign. C43 [avec la mention 50]. A partir du signal jusqu'au prochain carrefour [ou signal C45], interdiction de circuler à une vitesse supérieure à [50 km/h] [...].	488	6,49%
Vitesse	[Rég. w. :] Art. 11.2.2°- b). En dehors des agglomérations, la vitesse est limitée à 90 km à l'heure [...] sur les autres voies publiques. Les limitations de vitesse inférieures imposées par le signal C43 ou résultant de l'article 11.3. restent d'application. Art. 5. Les usagers doivent se conformer aux signaux lumineux de circulation, aux signaux routiers et aux marques routières, lorsque ceux-ci sont réguliers en la forme, suffisamment visibles et placés conformément aux prescriptions du [...] règlement [général sur la police de la circulation routière et de l'usage de la voie publique]. Art. 68.3. [...] Sign. C43 [avec la mention 70]. A partir du signal jusqu'au prochain carrefour [ou signal C45], interdiction de circuler à une vitesse supérieure à [70 km/h] [...].	912	12,14%

## Infractions du 4ème degré

Theme	Article de loi	Nombre d'infractions	% (*)
Code de la route	Constitue une infraction de 4ème degré en vertu de l'article 4.4° de l'AR du 30-09-2005 : Art. 20.3.1°. Il est interdit de s'engager sur un passage à niveau lorsque les barrières sont en mouvement ou fermées.	1	0,01 %

(\*) % par rapport au nombre total d'infractions

# INFRACTIONS ROUTIÈRES (autoroutes incluses) : MOMENT

## Nombre d'infractions selon le moment de la semaine

### 2023

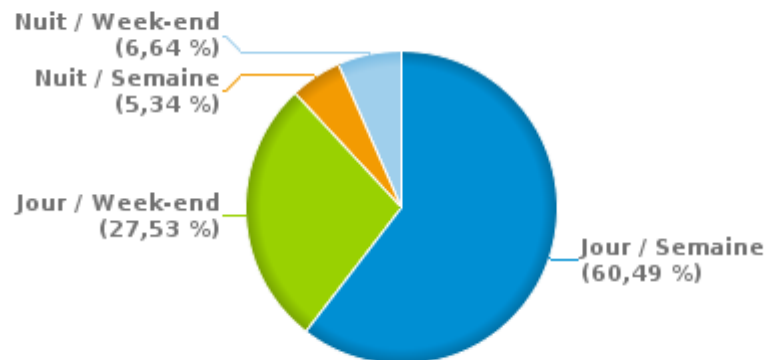


	Semaine			Week-end			TOTAL
	Jour	Nuit	Sous-total	Jour	Nuit	Sous-total	
Vitesse	4.042	322	4.364	1.896	324	2.220	6.584
Arrêt et stationnement	11	1	12	9	0	9	21
GSM	84	0	84	12	3	15	99
Casque et vêtements de protection	7	0	7	2	0	2	9
Ceinture et siège enfant	26	1	27	3	1	4	31
Feux de signalisation	1	0	1	0	0	0	1
Code de la route	64	2	66	24	6	30	96
Alcool	55	38	93	33	98	131	224
Drogues	23	6	29	11	14	25	54
Conditions techniques	103	8	111	34	17	51	162
Immatriculation	46	6	52	16	9	25	77
Permis de conduire	42	11	53	16	12	28	81
Assurance	36	6	42	9	9	18	60
Poids lourds	5	0	5	3	1	4	9
Autres	0	0	0	0	1	1	1
Inconnu	1	0	1	1	4	5	6
<b>TOTAL</b>	<b>4.546</b>	<b>401</b>	<b>4.947</b>	<b>2.069</b>	<b>499</b>	<b>2.568</b>	<b>7.515</b>

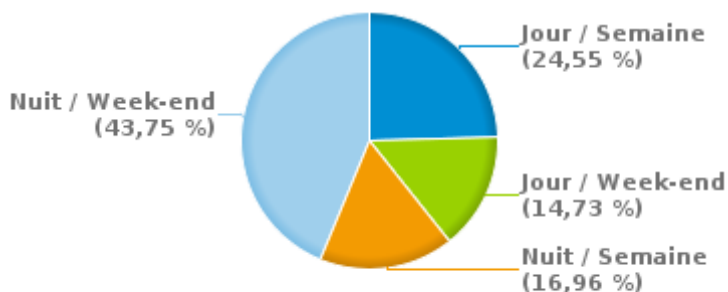
Weekend = Du vendredi 22h00 jusqu'au lundi 06h00  
Semaine = Du lundi 06h00 jusqu'au vendredi 22h00

Jour: de 06h00 à 22h00  
Nuit: de 22h00 à 06h00

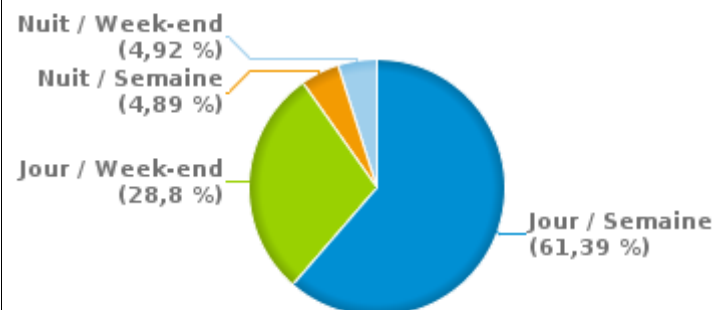
#### % infractions selon le moment pour l'année 2023



#### % infractions alcool selon le moment pour l'année 2023



#### % infractions vitesse selon le moment pour l'année 2023







## INFRACTIONS DE VITESSE (autoroutes incluses) : ENDROIT DU CONTRÔLE

2023

## Bertrix

Rue	Borne Kilométrique	Nr de maison	Excès de 11-20 km/h	Excès de 21-30 km/h	Excès de 31-40 km/h	Excès de plus de 40 km/h	Excès de ??? km/h	TOTAL
Croix-Dominique							1	1
N853 Bertrix (N845) - Mon Idée (N95)	0.6	*	55	7	3			65
N853 Bertrix (N845) - Mon Idée (N95)	0.6	52	14	2				16
N853 Bertrix (N845) - Mon Idée (N95)	0.6		68	11	3			82
N853 Bertrix (N845) - Mon Idée (N95)	2.6	*	113	24	2	2		141
N884 Les Corettes (Bertrix) - Messincourt (F)	0.5	*			1			1
N884 Les Corettes (Bertrix) - Messincourt (F)	2.2	*	3					3
N89 Direction Bouillon/Sedan (F)	26.3						1	1
N89 Direction Salmchâteau (Vielsalm)	23.4						1	1
Place des 3 Fers							1	1
Rue de Renaumont							1	1
Rue des Ecoles							1	1
<b>TOTAL</b>			<b>253</b>	<b>44</b>	<b>9</b>	<b>2</b>	<b>6</b>	<b>314</b>

## Bouillon

Rue	Borne Kilométrique	Nr de maison	Excès de 0-10 km/h	Excès de 11-20 km/h	Excès de 21-30 km/h	Excès de 31-40 km/h	Excès de plus de 40 km/h	TOTAL
N828 Traversée de Bouillon (N89-Noirefontaine)	0.5			24	2	3		29
N89 - NOIREFONTAINE VERS FRANCE	8.5		422	172	50	14	5	663
N89 - NOIREFONTAINE VERS MENUCHENET	8.5		398	67	12	11	2	490
N89 VERS FRANCE	7.07		93	428	481	152	51	1.205
RN 819, ROCHEHAUT RUE DU PALIS	9.2	*		2				2
<b>TOTAL</b>			<b>913</b>	<b>693</b>	<b>545</b>	<b>180</b>	<b>58</b>	<b>2.389</b>

## Daverdisse



## INFRACTIONS DE VITESSE (autoroutes incluses) : ENDROIT DU CONTRÔLE

2023

Rue	Borne Kilométrique	Nr de maison	Excès de 0-10 km/h	Excès de 11-20 km/h	Excès de 21-30 km/h	Excès de 31-40 km/h	Excès de plus de 40 km/h	Excès de ??? km/h	TOTAL
N835 Sourd d'Ave (N94) - Gribelle (N95)	14.6	*		4					4
N835 Sourd d'Ave (N94) - Gribelle (N95)	14.7	*		17		1			18
N 835 VERS HAUT-FAYS	13.32		47	28	9	1	2		87
N 835 VERS WELLIN	13.32		16	6	2		1		25
Rue de Wellin		7						1	1
<b>TOTAL</b>			<b>63</b>	<b>55</b>	<b>11</b>	<b>2</b>	<b>3</b>	<b>1</b>	<b>135</b>

## Herbeumont

Rue	Borne Kilométrique	Nr de maison	Excès de ??? km/h	TOTAL
Rue Champs-Simon			1	1
<b>TOTAL</b>			<b>1</b>	<b>1</b>

## Libin

Rue	Borne Kilométrique	Nr de maison	Excès de 0-10 km/h	Excès de 11-20 km/h	Excès de 21-30 km/h	Excès de 31-40 km/h	Excès de plus de 40 km/h	Excès de ??? km/h	TOTAL
A4-E411 Dir. Bruxelles Sortie 24 Transinne (Libin)	120.3							1	1
A4-E411 Direction Bruxelles	111.0			2	2	1			5
A4-E411 Direction Bruxelles	111.1		1		1	1			3
A4-E411 Direction Bruxelles	114.5							1	1
A4-E411 Direction Bruxelles	115.2							1	1
A4-E411 Direction Bruxelles	116.0							1	1
A4-E411 Direction Bruxelles	119.6							1	1
A4-E411 Direction Bruxelles	120.0							1	1
A4-E411 Direction Bruxelles				1	4			4	9
A4-E411 Direction Luxembourg (L)	114.8	*		23	29	7	3		62
A4-E411 Direction Luxembourg (L)	114.8						1		1



## INFRACTIONS DE VITESSE (autoroutes incluses) : ENDROIT DU CONTRÔLE

2023

Rue	Borne Kilométrique	Nr de maison	Excès de 0-10 km/h	Excès de 11-20 km/h	Excès de 21-30 km/h	Excès de 31-40 km/h	Excès de plus de 40 km/h	Excès de ??? km/h	TOTAL
A4-E411 Direction Luxembourg (L)	116.1				1				1
A4-E411 Direction Luxembourg (L)	118.0							2	2
A4-E411 Direction Luxembourg (L)					1			1	2
E 411/ A 4 VERS LUXEMBOURG	114.8		108	215	59	14	3		399
E411 TRANSINNE VERS LUXEMBOURG	114.8		125	136	41	11	6		319
N40 Direction Arlon								1	1
N808 Saint-Hubert (N89) - Maissin (Paliseul)(N889)	13.3	*		14	4				18
Rue du Curé		9						1	1
<b>TOTAL</b>			<b>234</b>	<b>391</b>	<b>142</b>	<b>34</b>	<b>13</b>	<b>15</b>	<b>829</b>

## Paliseul

Rue	Borne Kilométrique	Nr de maison	Excès de 11-20 km/h	Excès de 21-30 km/h	Excès de 31-40 km/h	Excès de plus de 40 km/h	TOTAL
N853 Bertrix (N845) - Mon Idée (N95)	13	*	47	9	1		57
N853 Bertrix (N845) - Mon Idée (N95)	16.2	*	67	21	4	2	94
N853 Bertrix (N845) - Mon Idée (N95)	8.8	*	15	5			20
N853 PALISEUL, A PROXIMITE DU GARAGE DION EN DIREC	12.1	*	3	1			4
N899 Forrières (N849) - Menuchenet (N95)	23.3	*	34	6			40
N899 Forrières (N849) - Menuchenet (N95)	30.6	*	13	8	1		22
N899 Forrières (N849) - Menuchenet (N95)	30.8	*	18	3	1		22
N899 Forrières (N849) - Menuchenet (N95)	32.5	*	18		1		19
<b>TOTAL</b>			<b>215</b>	<b>53</b>	<b>8</b>	<b>2</b>	<b>278</b>

## Saint-Hubert

Rue	Borne Kilométrique	Nr de maison	Excès de 0-10 km/h	Excès de 11-20 km/h	Excès de 21-30 km/h	Excès de 31-40 km/h	Excès de plus de 40 km/h	Excès de ??? km/h	TOTAL
-----	-----------------------	-----------------	-----------------------	------------------------	------------------------	------------------------	--------------------------------	----------------------	-------



## INFRACTIONS DE VITESSE (autoroutes incluses) : ENDROIT DU CONTRÔLE

2023

Rue	Borne Kilometrique	Nr de maison	Excès de 0-10 km/h	Excès de 11-20 km/h	Excès de 21-30 km/h	Excès de 31-40 km/h	Excès de plus de 40 km/h	Excès de ??? km/h	TOTAL
Chemin-Martin		1						1	1
N803 Saint-Hubert (N808) -Rochefort (N86)								1	1
N808 POIX SAINT-HUBERT DEVANT L'ECOLE EN DIRECTION	8.3	*		2					2
N808 Saint-Hubert (N89) - Maissin (Paliseul)(N889)	6.0							1	1
N808 Saint-Hubert (N89) - Maissin (Paliseul)(N889)	8.2	*		2					2
N808 SAINT-HUBERT RUE DE LA CONVERSERIE	1.2	*		40	7	1	1		49
N808 SAINT-HUBERT RUE DE LA CONVERSERIE VERS RN89	1.2	*		29	3	1			33
N 808 VERS LIBIN	8.2		44	10	3				57
N 808 VERS SAINT-HUBERT	8.2		62	23	7	1			93
N 849 - RUE DU MONT VERS CENTRE DE SAINT-HUBERT	1.64	136	27	13	3				43
N 849 - RUE DU MONT VERS RN 89	1.64	136	58	25	3	1			87
N89 Direction Bouillon/Sedan (F)	50.0							1	1
N89 Direction Salmchâteau (Vielsalm)	46.4	*	5	3	1				9
N89 Direction Salmchâteau (Vielsalm)	50	*	7	12	3				22
N89 Direction Salmchâteau (Vielsalm)						1		1	2
N89 Direction Sedan (F) Entrée N849								1	1
N89 VERS CHAMPLON	45.9		5	26	50	17	7		105
N89 VERS CHAMPLON	46.15			14	19	13	1		47
N89 VERS LIBRAMONT	45.9		2	25	40	18	9		94
N89 VERS LIBRAMONT	46.15		5	72	107	40	18		242
Rue de la Fontaine		7						1	1
<b>TOTAL</b>			<b>215</b>	<b>296</b>	<b>246</b>	<b>93</b>	<b>36</b>	<b>7</b>	<b>893</b>

## Tellin

Rue	Borne Kilometrique	Nr de maison	Excès de 0-10 km/h	Excès de 11-20 km/h	Excès de 21-30 km/h	Excès de 31-40 km/h	Excès de plus de 40 km/h	Excès de ??? km/h	TOTAL
A4-E411 Direction Bruxelles	107.0					1			1



## INFRACTIONS DE VITESSE (autoroutes incluses) : ENDROIT DU CONTRÔLE

2023

Rue	Borne Kilométrique	Nr de maison	Excès de 0-10 km/h	Excès de 11-20 km/h	Excès de 21-30 km/h	Excès de 31-40 km/h	Excès de plus de 40 km/h	Excès de ??? km/h	TOTAL
A4-E411 Direction Bruxelles	110.0			1					1
A4-E411 Direction Bruxelles	110.7			68	26	6	1		101
A4-E411 Direction Bruxelles	111	*		181	42	5	2		230
A4-E411 Direction Bruxelles	111.0			3	3		4		10
A4-E411 Direction Bruxelles	111.1	*		2	1	2			5
A4-E411 Direction Bruxelles				12	8	3	1	6	30
A4-E411 Direction Luxembourg (L)	107.1					1			1
A4-E411 Direction Luxembourg (L)					1		1	1	3
E 411/ A 004 VERS BRUXELLES	111.1		180	149	27	8	5		369
E411/ A004 VERS BRUXELLES	106.2		174	125	40	3	5		347
N803 Saint-Hubert (N808) -Rochefort (N86)	10.9	*		3	1				4
N846 Halma (N40) - Grupont (N803)	3.8							1	1
N846 Halma (N40) - Grupont (N803)	6.7	*		2					2
N846 Halma (N40) - Grupont (N803)	9.4	*		5	1				6
N899 Forrières (N849) - Menuchenet (N95)	7.2	*		63	13	2	2		80
N899 Forrières (N849) - Menuchenet (N95)	8	*		9					9
N899 Forrières (N849) - Menuchenet (N95)	8.1							1	1
<b>TOTAL</b>			<b>354</b>	<b>623</b>	<b>163</b>	<b>31</b>	<b>21</b>	<b>9</b>	<b>1.201</b>

## Wellin

Rue	Borne Kilométrique	Nr de maison	Excès de 0-10 km/h	Excès de 11-20 km/h	Excès de 21-30 km/h	Excès de 31-40 km/h	Excès de plus de 40 km/h	Excès de ??? km/h	TOTAL
A4-E411 Direction Bruxelles	101.0							1	1
A4-E411 Direction Bruxelles								1	1
A4-E411 Direction Luxembourg (L)					1				1
N40 Direction Arlon	76.4	*	98	35	20	1			154
N40 Direction Mons	76.4	*	86	56	18	5	1		166



## INFRACTIONS DE VITESSE (autoroutes incluses) : ENDROIT DU CONTRÔLE

2023

Rue	Borne Kilometrique	Nr de maison	Excès de 0-10 km/h	Excès de 11-20 km/h	Excès de 21-30 km/h	Excès de 31-40 km/h	Excès de plus de 40 km/h	Excès de ??? km/h	TOTAL
N40 - RUE DE LA STATION VERS CENTRE WELLIN	75.4	47-49	4	61	5	3			73
N40 - RUE DE LA STATION VERS HALMA	75.4	47-49	1	4	5		1		11
N40 VERS CENTRE WELLIN	75.4		29	48	3	2	1		83
N40 VERS HALMA	75.4		7	4	1				12
N835 Sourd d'Ave (N94) - Gribelle (N95)	2.5			6	1				7
N835 Sourd d'Ave (N94) - Gribelle (N95)	4.0	*		6					6
N835 Sourd d'Ave (N94) - Gribelle (N95)	4.4	*		8	5				13
N835 Sourd d'Ave (N94) - Gribelle (N95)	4.5	*		11	3				14
N835 Sourd d'Ave (N94) - Gribelle (N95)	4.9	*		1					1
Rue de Beauraing		164						1	1
<b>TOTAL</b>			<b>225</b>	<b>240</b>	<b>62</b>	<b>11</b>	<b>3</b>	<b>3</b>	<b>544</b>



## INFRACTIONS DE VITESSE (autoroutes incluses) : RÉGIME VITESSE

2023

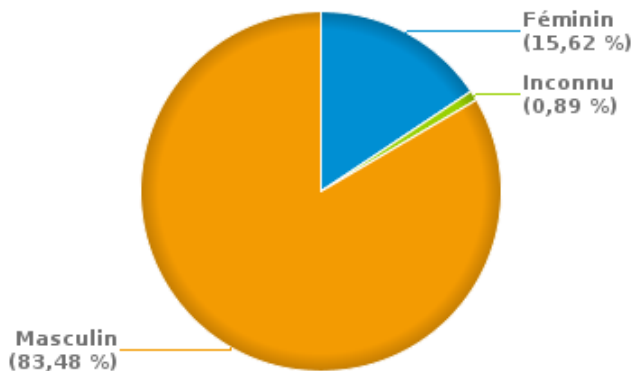
Vitesse autorisée	Excès de 0-10 km/h	Excès de 11-20 km/h	Excès de 21-30 km/h	Excès de 31-40 km/h	Excès de plus de 40	Excès de ??? km/h	TOTAL
50	521	1.553	902	277	96	0	3.349
60	309	47	5	0	0	0	361
70	574	233	68	27	11	0	913
90	0	2	0	0	0	0	2
120	600	931	291	64	31	0	1.917
Inconnu	0	0	0	0	0	42	42
<b>TOTAL</b>	<b>2.004</b>	<b>2.766</b>	<b>1.266</b>	<b>368</b>	<b>138</b>	<b>42</b>	<b>6.584</b>

# INFRACTIONS ROUTIÈRES (autoroutes incluses) : PROFIL DES CONTREVENANTS 2023

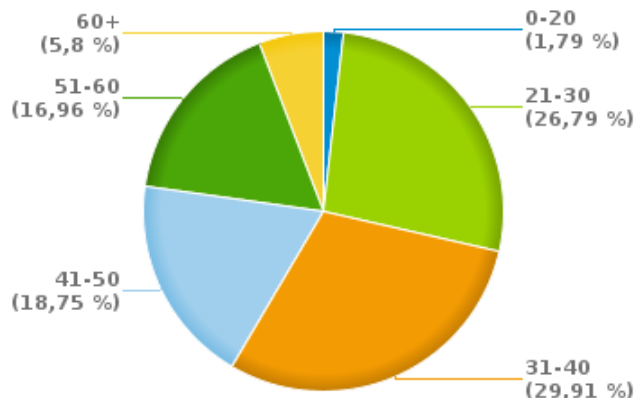
## Nombre d'infractions d'alcool par catégorie d'âge et par sexe

	Masculin	Féminin	Inconnu	TOTAL
0-20	4	0	0	4
21-30	54	6	0	60
31-40	55	11	1	67
41-50	28	14	0	42
51-60	33	4	1	38
60+	13	0	0	13
<b>TOTAL</b>	<b>187</b>	<b>35</b>	<b>2</b>	<b>224</b>

% infractions alcool par sexe pour l'année 2023



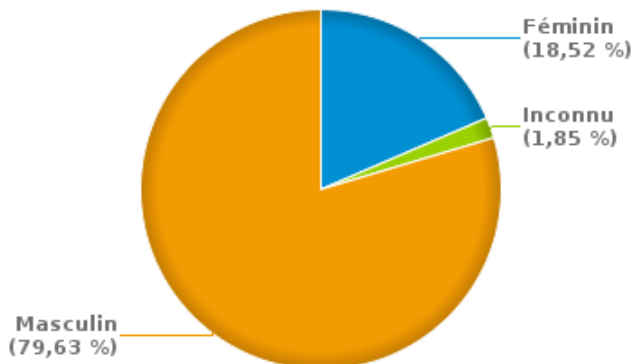
% infractions alcool par catégorie d'âge pour l'année 2023



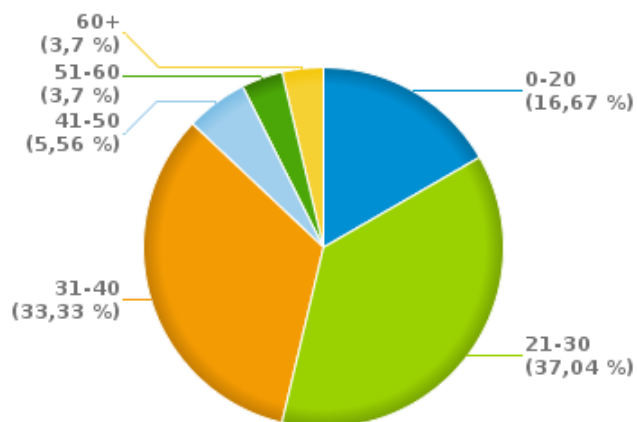
## Nombre d'infractions de drogues par catégorie d'âge et par sexe

	Féminin	Inconnu	Masculin	TOTAL
0-20	2	1	6	9
21-30	4	0	16	20
31-40	1	0	17	18
41-50	0	0	3	3
51-60	1	0	1	2
60+	2	0	0	2
<b>TOTAL</b>	<b>10</b>	<b>1</b>	<b>43</b>	<b>54</b>

% infractions drogues par sexe pour l'année 2023



% infractions drogues par catégorie d'âge pour l'année 2023







**INFRACTIONS ROUTIÈRES**  
**FILTRES ET PARAMÈTRES SELECTIONNÉS**  
**DANS CE RAPPORT**

<b>Année de début de l'infraction</b>	2015
<b>Année de fin de l'infraction</b>	2023
<b>Trimestre(s)</b>	Trim. 1;Trim. 2;Trim. 3;Trim. 4
<b>Zone de police</b>	ZP SEMOIS ET LESSE (BERTRIX)
<b>Unité locale/fédérale</b>	
<b>Hors/sur autoroute</b>	(autoroutes incluses)
<b>Unité de police constatante</b>	
<b>Date de clôture de la banque de données</b>	30/04/24

<b>Date de mise à jour du rapport</b>	01 JUIL. 2024 10:22:52
---------------------------------------	------------------------