

**Aperçu  
Infractions routières  
(autoroutes incluses)  
2023**

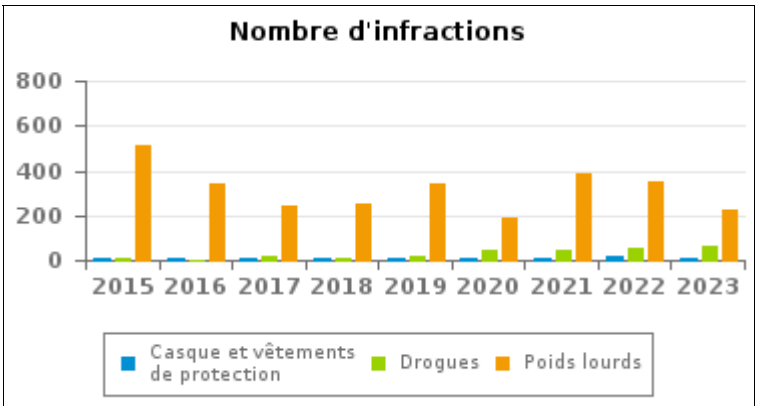
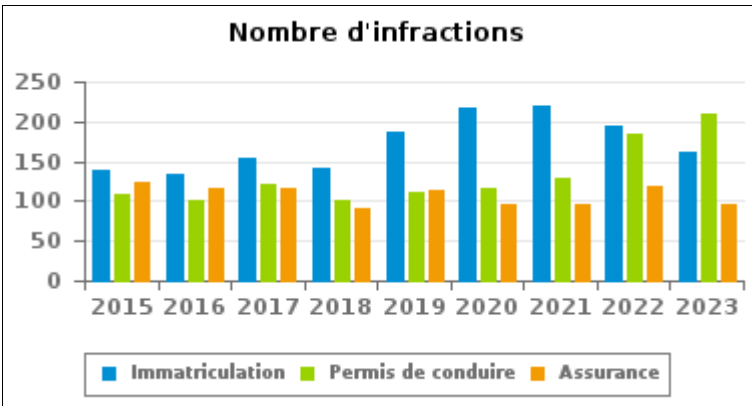
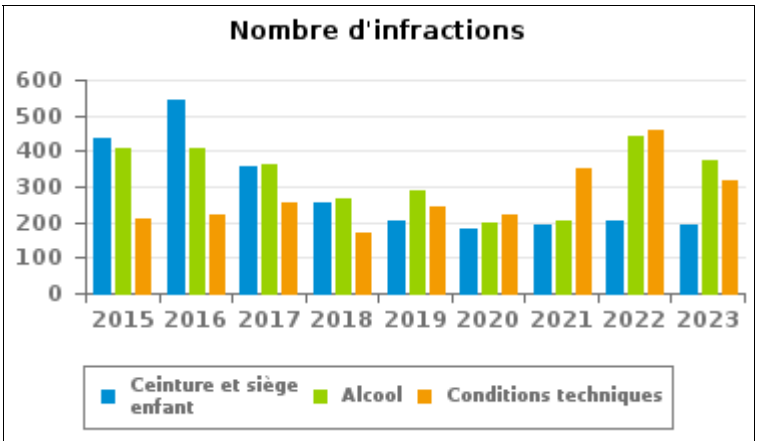
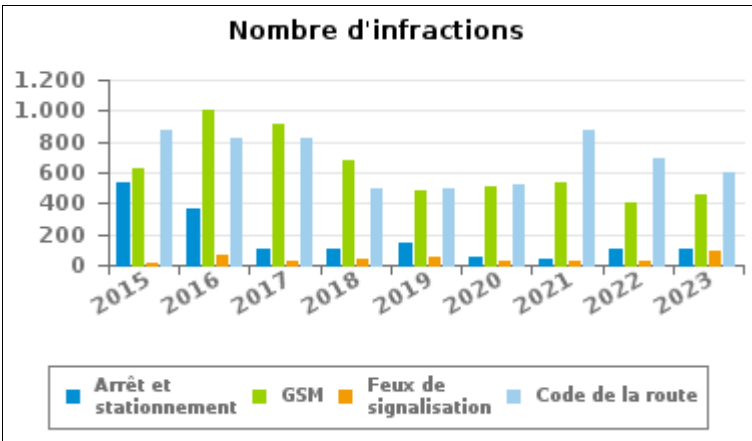
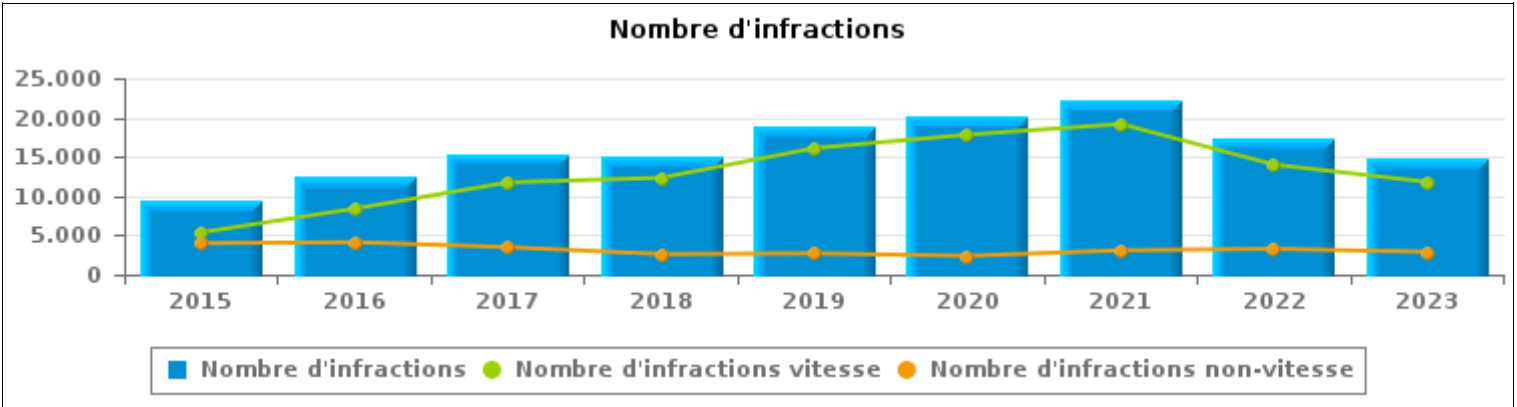
**ZP CENTRE ARDENNE  
(BASTOGNE)**



# INFRACTIONS ROUTIÈRES (autoroutes incluses) : APERÇU GÉNÉRAL

## Comparaison par année: 2015-2023

	2015	2016	2017	2018	2019	2020	2021	2022	2023
<b>NOMBRE TOTAL D'INFRACTIONS</b>	<b>9.405</b>	<b>12.552</b>	<b>15.250</b>	<b>14.961</b>	<b>18.825</b>	<b>20.221</b>	<b>22.281</b>	<b>17.288</b>	<b>14.717</b>
<b>INFRACTIONS PAR THEME</b>									
	2015	2016	2017	2018	2019	2020	2021	2022	2023
Vitesse	5.395	8.412	11.746	12.340	16.111	17.823	19.173	14.000	11.809
Arrêt et stationnement	536	367	104	101	149	51	36	109	103
GSM	627	998	909	680	482	514	532	410	458
Casque et vêtements de protection	9	13	8	12	9	10	5	19	9
Ceinture et siège enfant	437	541	359	254	205	182	193	201	190
Feux de signalisation	17	68	31	36	56	28	23	32	93
Code de la route	869	828	819	498	501	517	877	697	602
Alcool	410	408	363	267	288	197	201	443	373
Drogues	11	1	16	8	14	49	49	56	60
Conditions techniques	209	223	256	172	241	223	350	457	316
Immatriculation	139	133	154	142	188	216	220	195	161
Permis de conduire	109	101	122	101	110	117	128	184	209
Assurance	123	115	116	91	113	97	96	118	97
Poids lourds	509	339	239	250	344	187	387	355	225
Autres	5	4	8	6	12	10	7	8	10
Inconnu	0	1	0	3	2	0	4	4	2





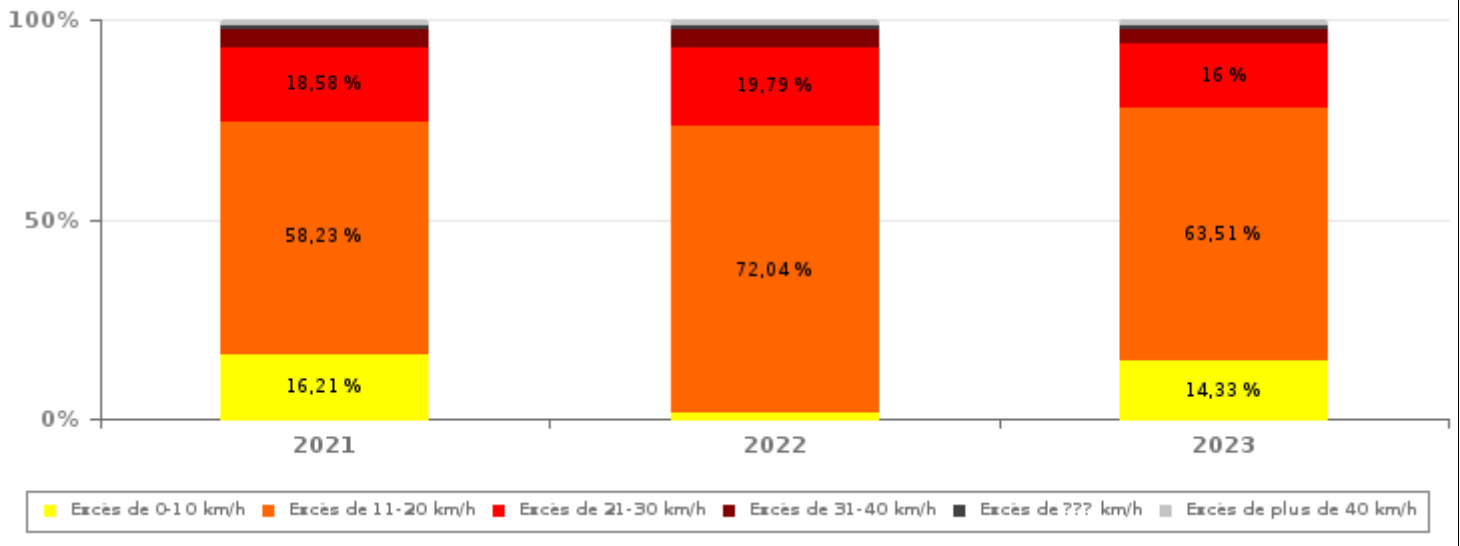
# INFRACTIONS ROUTIÈRES (autoroutes incluses) : APERÇU GÉNÉRAL

## INFRACTIONS PAR DEGRE DE GRAVITE

### Comparaison par année: 2015-2023

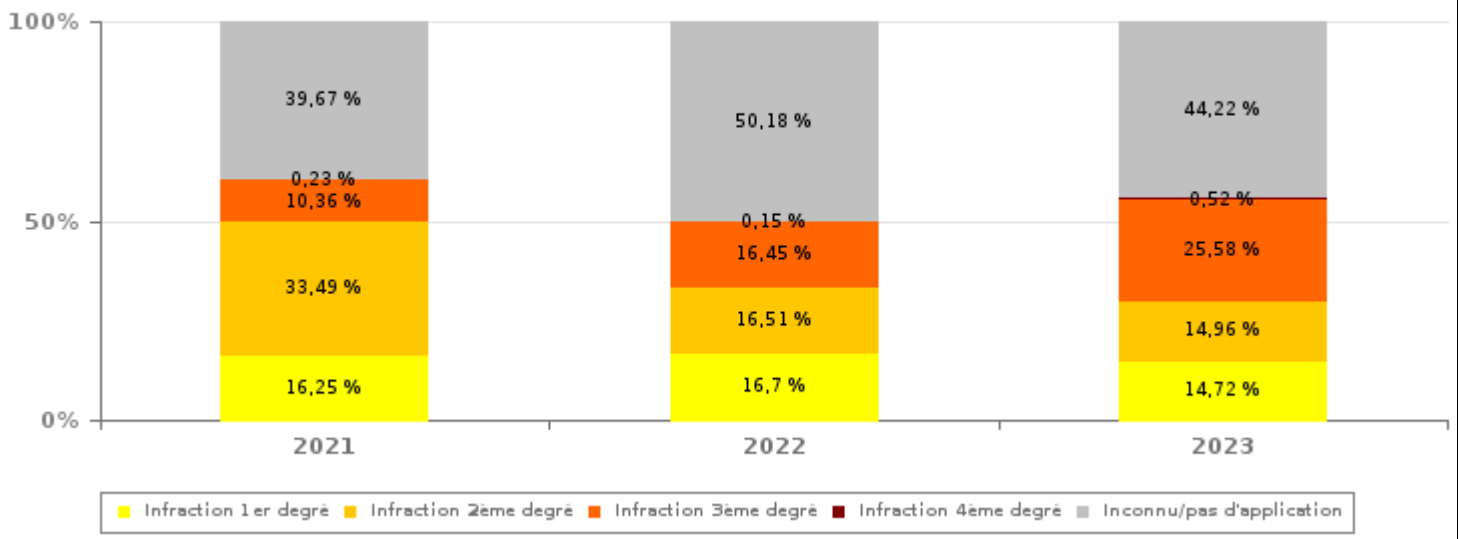
VITESSE	2015	2016	2017	2018	2019	2020	2021	2022	2023
Excès de 0-10 km/h	48	92	321	576	100	141	3.108	184	1.692
Excès de 11-20 km/h	714	1.594	3.123	5.179	9.871	12.073	11.164	10.085	7.500
Excès de 21-30 km/h	3.314	4.822	5.723	4.739	4.451	3.981	3.563	2.770	1.890
Excès de 31-40 km/h	943	1.324	1.793	1.263	1.195	1.099	903	618	412
Excès de plus de 40 km/h	309	515	696	510	385	405	323	191	160
Excès de ??? km/h	67	65	90	73	109	124	112	152	155
<b>Sous-total VITESSE</b>	<b>5.395</b>	<b>8.412</b>	<b>11.746</b>	<b>12.340</b>	<b>16.111</b>	<b>17.823</b>	<b>19.173</b>	<b>14.000</b>	<b>11.809</b>

Nombre d'infractions (vitesse): répartition selon la gravité



NON-VITESSE	2015	2016	2017	2018	2019	2020	2021	2022	2023
1er degré	1.037	922	774	543	436	372	505	549	428
2ème degré	1.471	1.864	1.416	1.033	996	968	1.041	543	435
3ème degré	146	216	231	171	193	212	322	541	744
4ème degré	6	4	11	4	5	7	7	5	15
Inconnu/Pas d'application	1.350	1.134	1.072	870	1.084	839	1.233	1.650	1.286
<b>Sous-total NON-VITESSE</b>	<b>4.010</b>	<b>4.140</b>	<b>3.504</b>	<b>2.621</b>	<b>2.714</b>	<b>2.398</b>	<b>3.108</b>	<b>3.288</b>	<b>2.908</b>

Nombre d'infractions (non-vitesse): répartition selon la gravité





# INFRACTIONS ROUTIÈRES (autoroutes incluses) : APERÇU GÉNÉRAL

INFRACTIONS PAR DEGRE DE GRAVITE

Comparaison par année: 2015-2023



## INFRACTIONS ROUTIÈRES (autoroutes incluses) : APERÇU GÉNÉRAL

### Comparaison par mois pour l'année 2023

	Jan	Fév	Mar	Avr	Mai	Juin	Juil	Août	Sep	Oct	Nov	Déc	TOTAL
<b>NOMBRE TOTAL D'INFRACTIONS</b>	<b>735</b>	<b>964</b>	<b>799</b>	<b>971</b>	<b>1.137</b>	<b>1.468</b>	<b>1.527</b>	<b>1.433</b>	<b>1.338</b>	<b>2.394</b>	<b>1.143</b>	<b>808</b>	<b>14.717</b>
<b>INFRACTIONS PAR THEME</b>													
<b>Vitesse</b>	538	696	551	742	910	1.215	1.277	1.146	1.054	2.098	972	610	<b>11.809</b>
<b>Arrêt et stationnement</b>	3	16	10	8	5	7	25	5	10	3	6	5	<b>103</b>
<b>GSM</b>	26	33	39	38	37	35	36	50	59	45	22	38	<b>458</b>
<b>Casque et vêtements de protection</b>	0	0	0	0	1	3	1	2	1	1	0	0	<b>9</b>
<b>Ceinture et siège enfant</b>	5	9	13	15	17	24	14	25	31	16	15	6	<b>190</b>
<b>Feux de signalisation</b>	1	0	1	4	7	13	20	17	6	18	4	2	<b>93</b>
<b>Code de la route</b>	54	72	70	41	19	55	36	63	59	69	29	35	<b>602</b>
<b>Alcool</b>	38	31	31	32	31	24	42	16	30	32	23	43	<b>373</b>
<b>Drogues</b>	3	2	9	3	1	4	4	7	11	9	4	3	<b>60</b>
<b>Conditions techniques</b>	33	37	26	20	41	23	25	23	19	40	15	14	<b>316</b>
<b>Immatriculation</b>	3	10	9	8	12	23	14	14	18	13	19	18	<b>161</b>
<b>Permis de conduire</b>	21	9	20	19	18	15	13	25	20	18	14	17	<b>209</b>
<b>Assurance</b>	6	12	7	6	8	11	10	6	7	5	11	8	<b>97</b>
<b>Poids lourds</b>	4	36	13	35	30	15	9	32	10	27	8	6	<b>225</b>
<b>Autres</b>	0	1	0	0	0	1	0	2	3	0	0	3	<b>10</b>
<b>Inconnu</b>	0	0	0	0	0	0	1	0	0	0	1	0	<b>2</b>
<b>INFRACTIONS PAR DEGRE DE GRAVI</b>													
<b>VITESSE</b>													
<b>Excès de 0-10 km/h</b>	2	1	40	1	49	62	207	342	195	514	118	161	<b>1.692</b>
<b>Excès de 11-20 km/h</b>	375	517	385	573	710	839	772	591	635	1.117	640	346	<b>7.500</b>
<b>Excès de 21-30 km/h</b>	127	123	95	125	117	229	225	139	159	325	150	76	<b>1.890</b>
<b>Excès de 31-40 km/h</b>	18	31	17	23	21	50	45	40	33	87	37	10	<b>412</b>
<b>Excès de plus de 40 km/h</b>	8	11	5	12	7	21	14	17	11	37	12	5	<b>160</b>
<b>Excès de ??? km/h</b>	8	13	9	8	6	14	14	17	21	18	15	12	<b>155</b>
<b>Sous-total VITESSE</b>	<b>538</b>	<b>696</b>	<b>551</b>	<b>742</b>	<b>910</b>	<b>1.215</b>	<b>1.277</b>	<b>1.146</b>	<b>1.054</b>	<b>2.098</b>	<b>972</b>	<b>610</b>	<b>11.809</b>
<b>NON-VITESSE</b>													
<b>1er degré</b>	30	60	42	28	13	38	38	40	37	56	24	22	<b>428</b>
<b>2ème degré</b>	17	22	32	31	30	48	45	51	54	35	40	30	<b>435</b>
<b>3ème degré</b>	45	55	62	53	52	73	62	81	97	75	33	56	<b>744</b>
<b>4ème degré</b>	1	0	2	2	0	3	4	2	0	1	0	0	<b>15</b>
<b>Inconnu/Pas d'application</b>	104	131	110	115	132	91	101	113	96	129	74	90	<b>1.286</b>
<b>Sous-total NON-VITESSE</b>	<b>197</b>	<b>268</b>	<b>248</b>	<b>229</b>	<b>227</b>	<b>253</b>	<b>250</b>	<b>287</b>	<b>284</b>	<b>296</b>	<b>171</b>	<b>198</b>	<b>2.908</b>



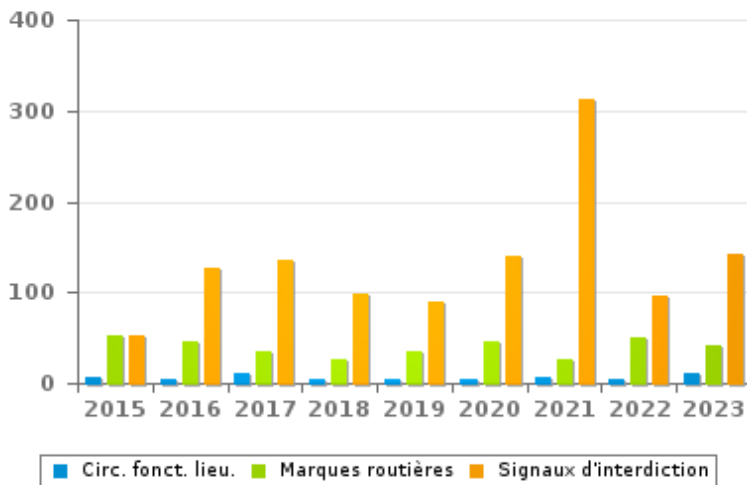
# INFRACTIONS ROUTIÈRES (autoroutes incluses) : APERÇU GÉNÉRAL (DÉTAIL)

Comparaison par année: 2015-2023

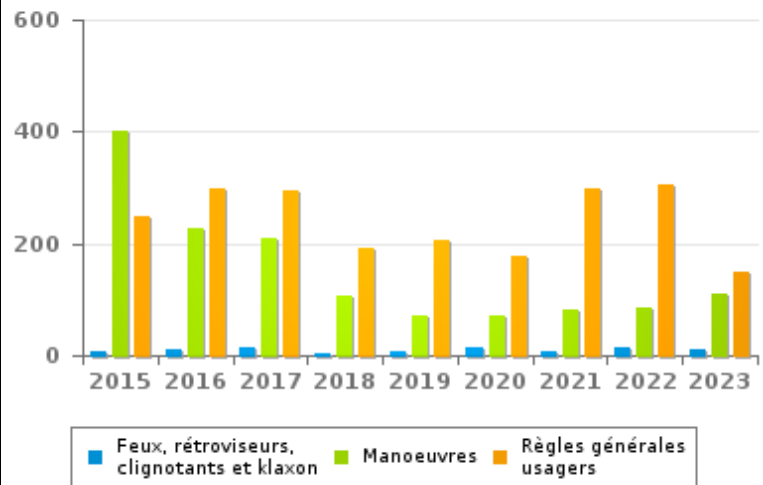
## Code de la route

	2015	2016	2017	2018	2019	2020	2021	2022	2023
Règles générales usagers	248	298	294	193	206	176	298	305	150
Manoeuvres	402	227	211	106	71	71	80	85	110
Signaux d'interdiction	52	126	135	98	89	139	312	97	142
Chargement des véhicules (code de la route)	51	37	46	13	21	23	81	71	48
Marques routières	52	45	36	27	35	46	26	50	42
Signaux d'obligation	12	17	16	12	18	11	18	16	33
Injonctions des agents qualifiés	10	19	17	16	16	15	14	16	14
Priorité	11	15	22	10	16	8	14	19	21
Feux, rétroviseurs, clignotants et klaxon	8	11	13	5	7	15	8	14	11
Circulation en fonction du lieu	7	5	12	5	5	4	7	5	10
Transport de personnes (code de la route)	8	6	5	8	4	6	5	5	9
Comportement à l'égard de certains usagers	5	10	2	3	11	2	6	9	4
Code de la route: autres	3	12	10	2	2	1	8	5	8
<b>TOTAL</b>	<b>869</b>	<b>828</b>	<b>819</b>	<b>498</b>	<b>501</b>	<b>517</b>	<b>877</b>	<b>697</b>	<b>602</b>

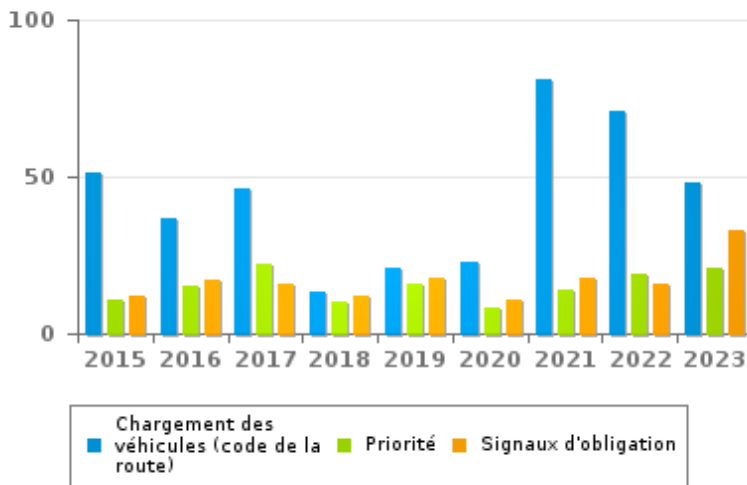
Nombre d'infractions



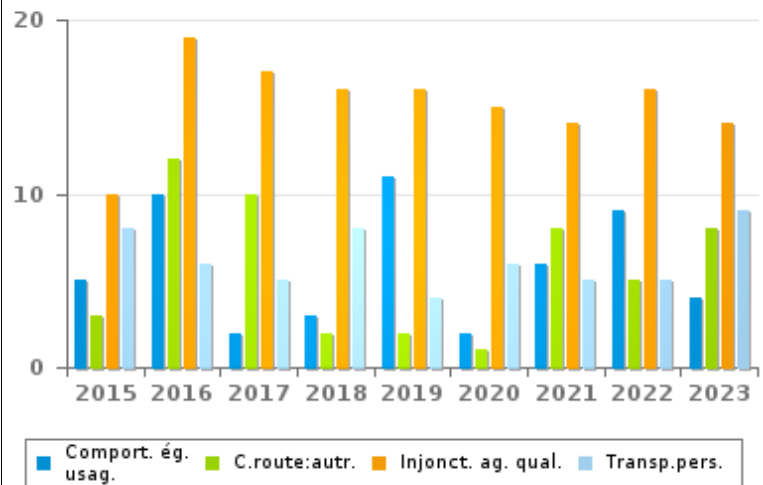
Nombre d'infractions



Nombre d'infractions



Nombre d'infractions





# INFRACTIONS ROUTIÈRES (autoroutes incluses) : TOP 5 DES INFRACTIONS

## 2023

### Toutes les infractions

Theme	Article de loi	Nombre d'infractions	% (*)
Vitesse	Art. 11.2.1°. a). En dehors des agglomérations, la vitesse est limitée à 120 km à l'heure sur les autoroutes [...].	4.028	27,37%
Vitesse	[Rég. w. :] Art. 11.1. Dans les agglomérations, la vitesse est limitée à 50 km à l'heure [...].	4.714	32,03%
Vitesse	[Rég. w. :] Art. 11.2.2°. b). En dehors des agglomérations, la vitesse est limitée à 90 km à l'heure sur les autres voies publiques.	523	3,55%
Vitesse	[Rég. w. :] Art. 11.2.2°. b). En dehors des agglomérations, la vitesse est limitée à 90 km à l'heure [...] sur les autres voies publiques. Les limitations de vitesse inférieures imposées par le signal C43 ou résultant de l'article 11.3. restent d'application. Art. 5. Les usagers doivent se conformer aux signaux lumineux de circulation, aux signaux routiers et aux marques routières, lorsque ceux-ci sont réguliers en la forme, suffisamment visibles et placés conformément aux prescriptions du [...] règlement [général sur la police de la circulation routière et de l'usage de la voie publique]. Art. 68.3. [...] Sign. C43 [avec la mention 70]. A partir du signal jusqu'au prochain carrefour [ou signal C45], interdiction de circuler à une vitesse supérieure à [70 km/h] [...].	925	6,29%
GSM	Constitue une infraction de 3ème degré en vertu de l'article 3.2°/2 de l'AR du 30-09-2005 : Art. 8.4. Sauf lorsque son véhicule est à l'arrêt ou en stationnement, le conducteur ne peut utiliser, tenir en main ni manipuler aucun appareil électronique mobile doté d'un écran [GSM/Smartphone/...], à moins qu'il ne soit fixé au véhicule dans un support destiné à cette fin.	458	3,11%

### Infractions du 4ème degré

Theme	Article de loi	Nombre d'infractions	% (*)
Code de la route	Art. 4.1. Les usagers doivent obtempérer immédiatement aux injonctions des agents qualifiés. Art. 4.2.2°. Sont notamment considérées comme injonctions : le ou les bras tendus horizontalement, qui signifie arrêt pour les usagers qui viennent de directions coupant celles indiquées par le ou les bras tendus. Art. 4.1°. Sont infractions du quatrième degré au sens de l'article 29§1er, 1er alinéa de la [...] loi relative à la police de la circulation routière, coordonnée le 16 mars 1968: [...] transgresser les ordres [...] [mentionnés à l'article 4.2.2° de l'AR 01-12-1975] d'une personne habilitée.	1	0,01 %
Code de la route	Constitue une infraction de 4ème degré en vertu de l'article 4.3° de l'AR du 30-09-2005 :Art. 17.2.3°. Le dépassement par la gauche d'un véhicule attelé [...] ou d'un véhicule à plus de deux roues est interdit à l'approche du sommet d'une côte et dans les virages, lorsque la visibilité est insuffisante, sauf si le dépassement peut se faire sans franchir la ligne blanche continue délimitant la partie de la chaussée affectée à la circulation venant en sens inverse.	3	0,02 %
Code de la route	Constitue une infraction de 4ème degré en vertu de l'article 4.5° de l'AR du 30-09-2005 :Art. 21.4.2°. Il est interdit sur les autoroutes de faire demi-tour.	2	0,01 %
Code de la route	Constitue une infraction de 4ème degré en vertu de l'article 4.5° de l'AR du 30-09-2005 :Art. 21.4.3°. Il est interdit sur les autoroutes de faire marche arrière ou de rouler en sens contraire au sens obligatoire.	2	0,01 %
Code de la route	Constitue une infraction de 4ème degré en vertu de l'article 4.7° de l'AR du 30-09-2005 :Art. 50. Sauf autorisation spéciale de l'autorité légalement habilitée, il est interdit de se livrer sur la voie publique à des luttes de vitesse, ainsi qu'à des épreuves sportives, notamment des courses ou concours de vitesse, de régularité ou d'adresse.	7	0,05 %

(\*) % par rapport au nombre total d'infractions

# INFRACTIONS ROUTIÈRES (autoroutes incluses) : MOMENT

## Nombre d'infractions selon le moment de la semaine

2023

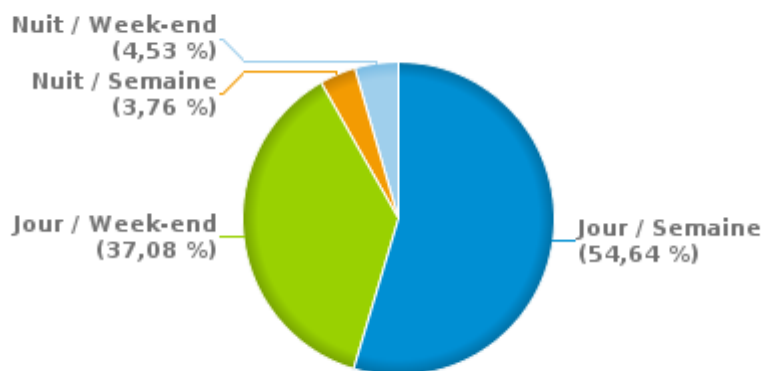


	Semaine			Week-end			TOTAL
	Jour	Nuit	Sous-total	Jour	Nuit	Sous-total	
Vitesse	6.047	374	6.421	5.021	367	5.388	11.809
Arrêt et stationnement	83	2	85	18	0	18	103
GSM	396	5	401	54	3	57	458
Casque et vêtements de protection	4	0	4	5	0	5	9
Ceinture et siège enfant	151	0	151	30	9	39	190
Feux de signalisation	51	2	53	30	10	40	93
Code de la route	431	24	455	100	47	147	602
Alcool	106	57	163	54	156	210	373
Drogues	34	7	41	7	12	19	60
Conditions techniques	246	17	263	41	12	53	316
Immatriculation	104	13	117	37	7	44	161
Permis de conduire	124	26	150	31	28	59	209
Assurance	63	9	72	17	8	25	97
Poids lourds	191	16	207	11	7	18	225
Autres	9	1	10	0	0	0	10
Inconnu	1	0	1	1	0	1	2
<b>TOTAL</b>	<b>8.041</b>	<b>553</b>	<b>8.594</b>	<b>5.457</b>	<b>666</b>	<b>6.123</b>	<b>14.717</b>

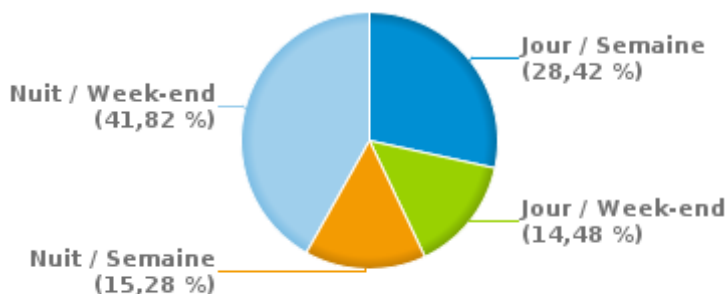
Weekend = Du vendredi 22h00 jusqu'au lundi 06h00  
Semaine = Du lundi 06h00 jusqu'au vendredi 22h00

Jour: de 06h00 à 22h00  
Nuit: de 22h00 à 06h00

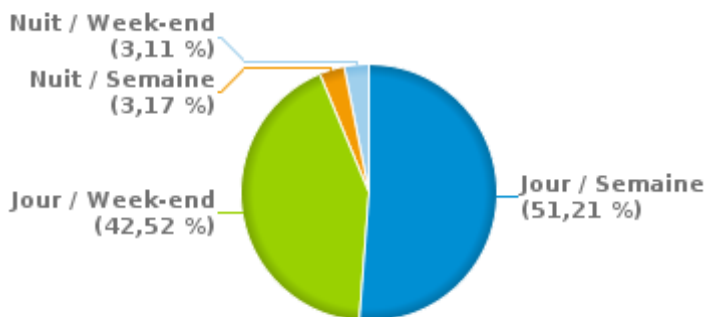
% infractions selon le moment pour l'année 2023



% infractions alcool selon le moment pour l'année 2023



% infractions vitesse selon le moment pour l'année 2023







## INFRACTIONS DE VITESSE (autoroutes incluses) : ENDROIT DU CONTRÔLE

2023

## Bastogne

Rue	Borne Kilométrique	Nr de maison	Excès de 0-10 km/h	Excès de 11-20 km/h	Excès de 21-30 km/h	Excès de 31-40 km/h	Excès de plus de 40 km/h	Excès de ??? km/h	TOTAL
A26-E25 DIRECTION ARLON	75.4	*		2	3				5
A26-E25 Direction Liège	76.0							1	1
A26-E25 Direction Liège	78.2				1				1
A26-E25 Direction Liège	80.0							2	2
A26-E25 Direction Liège	95.0						1		1
A26-E25 Direction Liège					3			5	8
A26-E25 Direction Neufchâteau	57.0						1		1
A26-E25 Direction Neufchâteau	71.0			1					1
A26-E25 Direction Neufchâteau	74.0							1	1
A26-E25 Direction Neufchâteau	75.4		19	152	41	4	1		217
A26-E25 Direction Neufchâteau	81.2					1			1
A26-E25 Direction Neufchâteau					2	2		4	8
B838 Arloncourt (Bastogne)(N874) - Tavigny - Gouvy	3.0			1	1				2
B838 Arloncourt (Bastogne)(N874) - Tavigny - Gouvy				4					4
Benonchamps		114			1	1			2
Bourcy		113		1					1
BOURCY - RN 877 VERS BOURCY		113		47	9	3			59
BOURCY - RN 877 VERS NOVILLE		113		80	30	5			115
Bras		553		1					1
Bras		670		1					1
BRAS RN 84 - RUE DE WILTZ VERS BASTOGNE		553		19	5	1			25
BRAS RN 84 - RUE DE WILTZ VERS LUXEMBOURG		553		19	3	1			23
Chaussée d'Arlon		24		1	1				2
Chaussée d'Arlon		53		1					1
Hemroulle		241		1	1				2
Isle-le-Pré		4			1				1



## INFRACTIONS DE VITESSE (autoroutes incluses) : ENDROIT DU CONTRÔLE

2023

Rue	Borne Kilométrique	Nr de maison	Excès de 0-10 km/h	Excès de 11-20 km/h	Excès de 21-30 km/h	Excès de 31-40 km/h	Excès de plus de 40 km/h	Excès de ??? km/h	TOTAL
Longvilly		3		23	12	4			39
LONGVILLY - RN 874 VERS BASTOGNE		3		44	13	1	1		59
LONGVILLY - RN 874 VERS LUXEMBOURG		3		38	15	1			54
LONGVILLY VERS BASTOGNE		24		23	3				26
LONGVILLY VERS LUXEMBOURG		24		35	2				37
Mageret		360		1					1
Michamps		1		1					1
N4 Direction Bruxelles	146.6		1	63	18	5			87
N4 Direction Bruxelles	148.6					1			1
N4 Direction Bruxelles					1		5		6
N4 Direction Luxembourg	133.0						1		1
N4 Direction Luxembourg	136.0					1			1
N4 Direction Luxembourg	146.6		1	55	20	1	4		81
N4 Direction Luxembourg								2	2
N826 Recogne (Libramont)(N40) - Houffalize (N30)	40.5							1	1
N 834 - SALY VERS BASTOGNE	1.44	134	12	2					14
N 834 - SALY VERS LONGCHAMPS	1.34		75	9	3				87
N84 Direction Ettelbruck (L)	4.1						1		1
N 854 VERS E25	1.19		106	17		1			124
N 854 VERS LUZERY	1.05		23	2					25
N85 - RUE DE NEUFCHATEAU VERS BASTOGNE	52.14	101		281	30	6	3		320
N85 - RUE DE NEUFCHATEAU VERS VAUX-SUR-SURE	52.14	101		796	90	13	4		903
N874 Bastogne (N85) - Allerborn (L)	9.5			1					1
N874 - RUE DE CLERVAUX VERS BASTOGNE		55		35	16	1	1		53
N874 - RUE DE CLERVAUX VERS LUXEMBOURG		55		42	11	5			58
N877 Liaison Noville (N30) - Bourcy (N838)				1					1
Neffe		55					1		1



## INFRACTIONS DE VITESSE (autoroutes incluses) : ENDROIT DU CONTRÔLE

2023

Rue	Borne Kilometrique	Nr de maison	Excès de 0-10 km/h	Excès de 11-20 km/h	Excès de 21-30 km/h	Excès de 31-40 km/h	Excès de plus de 40 km/h	Excès de ??? km/h	TOTAL
Noville		439				1			1
RN30 CHAUSSEE D'ARLON VERS ARLON		PROX2		9	3	1			13
RN 30 - CHAUSSEE D'ARLON VERS BASTOGNE		52		3	1		1		5
RN30 CHAUSSEE D'ARLON VERS BASTOGNE		PROX2		7	2		1		10
RN 30 - CHAUSSEE D'ARLON VERS RN 4		52		5	3	1			9
RN30 - NOVILLE VERS BASTOGNE		439		15	2				17
RN30 - NOVILLE VERS HOUFFALIZE		439		6					6
RN 30 - WICOURT VERS BASTOGNE		569		6	8	2	1		17
RN 30 - WICOURT VERS HOUFFALIZE		569		5	5				10
RN 821 VERS MAGERET		114		6					6
RN 821 VERS WARDIN		114		16					16
RN 838 - MICHAMPS VERS ARLONCOURT		1D		8		4	2		14
RN 838 - MICHAMPS VERS BOURCY		1D		14	14	3	2		33
RN 854 - HEMROULLE VERS CHAMPS		241		26	3				29
RN 854 - HEMROULLE VERS SAVY		241		10	1				11
RN85 - ISLE-LE-PRE - RUE DE NEUCHATEAU VERS VAUX-S		4		20	7	2			29
RN85 - ISLE-LE-PRE - RUE DE NEUFCHATEAU VERS BASTO		4		14	2	1			17
RUE BRAS - N84 VERS BASTOGNE CENTRE	11.67	670	1	23	2	2	3		31
RUE BRAS - N84 VERS LUXEMBOURG	11.67	670		17	2		3		22
Rue de Clervaux		55		1	2				3
Rue de Marche		17						1	1
Rue de Marche		69						1	1
Rue de Neufchâteau		101		100	8	4	2		114
Rue de Neufchâteau								1	1
Rue des Récollets								1	1
Rue de Wiltz		1		5					5
Rue de Wiltz		78						1	1



## INFRACTIONS DE VITESSE (autoroutes incluses) : ENDROIT DU CONTRÔLE

2023

Rue	Borne Kilometrique	Nr de maison	Excès de 0-10 km/h	Excès de 11-20 km/h	Excès de 21-30 km/h	Excès de 31-40 km/h	Excès de plus de 40 km/h	Excès de ??? km/h	TOTAL
Rue de Wiltz					1			1	2
RUE DE WILTZ VERS BASTOGNE CENTRE		1		48	2				50
RUE DE WILTZ VERS LUXEMBOURG		1	3	4					7
Rue Gustave-Delperdange		28		6	1				7
Rue Gustave-Delperdange								2	2
Rue Joseph-Renquin								3	3
RUE MAGERET - N874 VERS ARLONCOURT	5.17	360		9	2				11
RUE MAGERET - N874 VERS BASTOGNE	5.17	360		6	1				7
Rue Sur-les-Bords-d'Eau						1		1	2
<b>TOTAL</b>			<b>241</b>	<b>2.189</b>	<b>408</b>	<b>80</b>	<b>33</b>	<b>34</b>	<b>2.985</b>

## Bertogne

Rue	Borne Kilometrique	Nr de maison	Excès de 0-10 km/h	Excès de 11-20 km/h	Excès de 21-30 km/h	Excès de 31-40 km/h	Excès de plus de 40 km/h	Excès de ??? km/h	TOTAL
A26-E25 Direction Liège	76	*		64	5	3	1		73
A26-E25 Direction Liège	76		276	325	92	19	8		720
A26-E25 Direction Liège	76.5						1		1
A26-E25 Direction Neufchâteau	75.8		12	13	2				27
N4 Direction Bruxelles	138.0				1				1
N4 Direction Bruxelles	138.5							1	1
N4 Direction Bruxelles								2	2
N4 Direction Luxembourg	136.0	*	3	3	3				9
N4 Direction Luxembourg	136.0		8	9	2	1			20
N4 Direction Luxembourg	137.0					1			1
N4 Direction Luxembourg			1		1				2
N826 Recogne (Libramont)(N40) - Houffalize (N30)	24.7			12	6				18
N826 - RUE SALLE VERS BERTOGNE CENTRE	24.76			14	3				17



## INFRACTIONS DE VITESSE (autoroutes incluses) : ENDROIT DU CONTRÔLE

2023

Rue	Borne Kilométrique	Nr de maison	Excès de 0-10 km/h	Excès de 11-20 km/h	Excès de 21-30 km/h	Excès de 31-40 km/h	Excès de plus de 40 km/h	Excès de ??? km/h	TOTAL
N826 - RUE SALLE VERS SAINTE-ODE	24.76			38	6				44
N834 Bastogne (N30) - La Roche-en-Ardenne (N89)	3.5							1	1
N834 Bastogne (N30) - La Roche-en-Ardenne (N89)							1		1
N 834 - ROUTE DE LA ROCHE VERS BASTOGNE	5.85			23	17	2			42
N 834 - ROUTE DE LA ROCHE VERS BERTOEGNE	5.85			63	45	16	2		126
RN4 VERS LUXEMBOURG	136		21	21	3		1		46
RN 826 - GIVROULLE - RUE DES MESANGES VERS BERTOGN		33		16	4				20
RN 826 - GIVROULLE - RUE DES MESANGES VERS LIBRAMO		33		12	3	1	1		17
RN 834 - ROUTE DE BASTOGNE VERS BASTOGNE		24		43	14	3			60
RN 834 - ROUTE DE BASTOGNE VERS LA ROCHE		24		27	7	4			38
RN834 - RUE GRANDE VERS BASTOGNE		129B2		8					8
RN834 - RUE GRANDE VERS ORTHO		129B2		3	1				4
Route de Bastogne		24		2		4	1		7
Rue Grande		129		2					2
<b>TOTAL</b>			<b>321</b>	<b>698</b>	<b>215</b>	<b>54</b>	<b>16</b>	<b>4</b>	<b>1.308</b>

## Fauvillers

Rue	Borne Kilométrique	Nr de maison	Excès de 11-20 km/h	Excès de 21-30 km/h	Excès de 31-40 km/h	Excès de plus de 40 km/h	Excès de ??? km/h	TOTAL
Grand-Rue		92	27	6		1		34
N4 Direction Bruxelles	151.0					1		1
N4 Direction Bruxelles	152.0						1	1
N4 Direction Luxembourg	153.5					1		1
N4 Direction Luxembourg	154.0			1				1
N4 Direction Luxembourg				1	1		1	3
RN4 VERS LUXEMBOURG	154.3		72	12	4	3		91
RN 848 - FAUVILLERS - GRAND RUE VERS MARTELANGE		7	6					6



## INFRACTIONS DE VITESSE (autoroutes incluses) : ENDROIT DU CONTRÔLE

2023

Rue	Borne Kilométrique	Nr de maison	Excès de 11-20 km/h	Excès de 21-30 km/h	Excès de 31-40 km/h	Excès de plus de 40 km/h	Excès de ??? km/h	TOTAL
RN848 - FAUVILLERS- GRAND RUE VERS MARTELANGE		92	21	3				24
RN 848 - FAUVILLERS - GRAND RUE VERS VAUX-SUR-SURE		7	2					2
RN848 - FAUVILLERS- GRAND RUE VERS VAUX-SUR-SURE		92	11	2	1			14
TINTANGE - ROUTE DE STRAINCHAMPS VERS RN 4		78	3	1				4
<b>TOTAL</b>			<b>142</b>	<b>26</b>	<b>6</b>	<b>6</b>	<b>2</b>	<b>182</b>

## Léglise

Rue	Borne Kilométrique	Nr de maison	Excès de 11-20 km/h	Excès de 21-30 km/h	Excès de 31-40 km/h	Excès de plus de 40 km/h	Excès de ??? km/h	TOTAL
A4-E411 Direction Bruxelles	142.0		1					1
A4-E411 Direction Bruxelles	149.8						1	1
A4-E411 Direction Bruxelles	150.0						2	2
A4-E411 Direction Bruxelles	154.0					1		1
A4-E411 Direction Bruxelles			2	6	2		5	15
A4-E411 Direction Luxembourg (L)	145.0						1	1
A4-E411 Direction Luxembourg (L)	146.3					1		1
A4-E411 Direction Luxembourg (L)	148.3		72	17	3			92
A4-E411 Direction Luxembourg (L)	149.7		1					1
A4-E411 Direction Luxembourg (L)	153.0		1					1
A4-E411 Direction Luxembourg (L)	154.0			1			1	2
A4-E411 Direction Luxembourg (L)	156.3						1	1
A4-E411 Direction Luxembourg (L)			19	7	3		10	39
A4-E411 Direction Luxembourg (L) Sortie 28 Léglise							1	1
ASSENOIS - RUE DE LA GAUME VERS LES FOSSES		102	40	12	2			54
ASSENOIS - RUE DE LA GAUME VERS NEUFCHATEAU		102	68	19	2			89
Chevaudos		12	8	4				12
LES FOSSES -RN 801- RUE NOTRE DAME VERS NEUFCHATE		6	15	3				18



## INFRACTIONS DE VITESSE (autoroutes incluses) : ENDROIT DU CONTRÔLE

2023

Rue	Borne Kilometrique	Nr de maison	Excès de 11-20 km/h	Excès de 21-30 km/h	Excès de 31-40 km/h	Excès de plus de 40 km/h	Excès de ??? km/h	TOTAL
LES FOSSES -RN 801- RUE NOTRE DAME VERS ROSSIGNOL		6	12	1	1			14
N40 - RUE DE LA CHAPELLE VERS HABAY	21.25	25	18	2	2			22
N40 - RUE DE LA CHAPELLE VERS HABAY		4	26	2	1			29
N40 - RUE DE LA CHAPELLE VERS NEUFCHATEAU	21.25	25	8		1			9
N40 - RUE DE LA CHAPELLE VERS NEUFCHATEAU		4	3	1				4
N801 CHEVAUDOS VERS LES FOSSES		16	21	5	2	2		30
N801 CHEVAUDOS VERS NEUFCHATEAU		16	15	3				18
NIVELET - RN 894 - RUE DE RINDCHAY VERS LEGLISE		18	5	2				7
NIVELET - RN 894 - RUE DE RINDCHAY VERS LES FOSSES		18	9	2				11
RN 40 - RUE DE LUXEMBOURG VERS ARLON	26.2		16	2	1			19
RN 40 - RUE DE LUXEMBOURG VERS NEUFCHATEAU	26.2		4	1				5
RN 801- LES FOSSES VERS NEUFCHATEAU		33			1			1
RN 801- LES FOSSES VERS ROSSIGNOL		33	7		1			8
RN894 - RUE DE LA DISTILLERIE VERS LEGLISE		32	11	6	1			18
RN894 - RUE DE LA DISTILLERIE VERS NIVELET		32	25	3	2			30
Rue de la Chapelle		25	3	1				4
Rue de la Distillerie		32	1					1
Rue de la Gaume		102	1	1				2
Rue de la Gaume		71	3		1			4
RUE DE LA GAUME - N801 VERS NEUFCHATEAU	4.25	71	71	15	3			89
RUE DE LA GAUME - N801 VERS TINTIGNY	4.25	71	28	5		1		34
Rue de Luxembourg		27	1					1
Rue de Rindchay		18	1					1
RUE DES ECOLIERS VERS EBLY		7	2	1				3
RUE DES ECOLIERS VERS LEGLISE CENTRE		7	7					7
Rue Notre-Dame		6	17	6	1			24
<b>TOTAL</b>			<b>542</b>	<b>128</b>	<b>30</b>	<b>5</b>	<b>22</b>	<b>727</b>

Librement Obtenus



Libramont-Chevigny

INFRACTIONS DE VITESSE (autoroutes incluses) : ENDROIT DU CONTRÔLE

2023

Rue	Borne Kilometrique	Nr de maison	Excès de 0-10 km/h	Excès de 11-20 km/h	Excès de 21-30 km/h	Excès de 31-40 km/h	Excès de plus de 40 km/h	Excès de ??? km/h	TOTAL
A4-E411 Direction Bruxelles	130.0							1	1
A4-E411 Direction Bruxelles	133			29	7	1			37
A4-E411 Direction Bruxelles	134.3							1	1
A4-E411 Direction Bruxelles				2	1			2	5
A4-E411 Direction Luxembourg (L)	117.0							1	1
A4-E411 Direction Luxembourg (L)	133	*		3	2	1			6
A4-E411 Direction Luxembourg (L)	133		156	283	81	6	4		530
A4-E411 Direction Luxembourg (L)	133.0		2	10	6	3		1	22
A4-E411 Direction Luxembourg (L)			4	8	8	3	1	10	34
A4-E411 Direction Luxembourg (L) Sortie 25 Libramo								2	2
A4-E411 Dir. Luxembourg (L) Sortie 26 Verlaine			1						1
A4-E411 D. Luxembourg (L) Parking Wachenau/Recogne	133.0			3	1				4
Avenue de Bouillon		2						1	1
Avenue de Bouillon								1	1
Avenue Herbofin								1	1
Devant le Spinet		19		2					2
E411/004 VERS LUXEMBOURG	133		255	207	34	10	2		508
E411/A004 VERS BRUXELLES	132			58	16	4	3		81
MOIRCY RN 826 - RUE DE LA GUIMBARDE VERS HOUFFALIZ		60		20	6	3			29
MOIRCY RN 826 - RUE DE LA GUIMBARDE VERS LIBRAMONT		60		15	3				18
N826 Recogne (Libramont)(N40) - Houffalize (N30)	10.0							1	1
N826 Recogne (Libramont)(N40) - Houffalize (N30)	5.0							2	2
N89 Direction Bouillon/Sedan (F)	28.0							1	1
N89 Direction Bouillon/Sedan (F)	34.2	*		9					9
N89 Direction Bouillon/Sedan (F)	35.1	*	4	16	7		2		29
N89 Direction Salmchâteau (Vielsalm)	31.9							1	1





## INFRACTIONS DE VITESSE (autoroutes incluses) : ENDROIT DU CONTRÔLE

2023

Rue	Borne Kilométrique	Nr de maison	Excès de 0-10 km/h	Excès de 11-20 km/h	Excès de 21-30 km/h	Excès de 31-40 km/h	Excès de plus de 40 km/h	Excès de ??? km/h	TOTAL
N89 Direction Salmchâteau (Vielsalm)								1	1
N89 VERS BERTRIX	33.1		2	112	69	8	2		193
PRESSEUX - DEVANT LE SPINET VERS LIBRAMONT		19		13	4	1			18
PRESSEUX - DEVANT LE SPINET VERS OURT		19		14	3	2			19
RECOGNE - RN 40 - RUE DE LIBIN VERS LIBIN		22		13	2				15
RECOGNE - RN 40 - RUE DE LIBIN VERS NEUCHATEAU		22		2					2
RN 40 - LAMOULINE - ROUTE DE DINANT VERS LIBRAMONT		31		64	19	3	3		89
RN 40 - LAMOULINE - ROUTE DE DINANT VERS NEUFCHATE		31		51	19	2			72
RN40 - VILLAGE DE RECOGNE - RUE DE LIBIN VERS LIBI		27C		10	1				11
RN40 - VILLAGE DE RECOGNE - RUE DE LIBIN VERS LIBR		27C		6	1				7
Route de Dinant		31		2		1			3
Route de Dinant								1	1
Rue d'Amberloup		37		6	1				7
RUE D'AMBERLOUP - N826 VERS JENNEVILLE	6.6	37		10	2	1			13
RUE D'AMBERLOUP - N826 VERS JENNEVILLE		39		7	1				8
RUE D'AMBERLOUP - N826 VERS LIBRAMONT CENTRE	6.6	37		15	1				16
RUE D'AMBERLOUP - N826 VERS LIBRAMONT CENTRE		39		8					8
Rue de la Guimbarde		60		1					1
Rue de Libin		27		1				1	2
Rue de Neufchâteau								1	1
Rue des Alliés		1						1	1
Rue du Cèdre		27						1	1
Rue du Serpont		68		9			3		12
RUE DU SERPONT VERS LIBRAMONT		68		31	6		1		38
RUE DU SERPONT VERS SAINT-HUBERT		68		37	1	1			39
Rue du Village								1	1
SAINTE-MARIE - CROIX DES FOURNEAUX VERS OURT		76		6		1			7



## INFRACTIONS DE VITESSE (autoroutes incluses) : ENDROIT DU CONTRÔLE

2023

Rue	Borne Kilométrique	Nr de maison	Excès de 0-10 km/h	Excès de 11-20 km/h	Excès de 21-30 km/h	Excès de 31-40 km/h	Excès de plus de 40 km/h	Excès de ??? km/h	TOTAL
SAINTE-MARIE - CROIX DES FOURNEAUX VERS SAINTE-MAR		76		4	1				5
<b>TOTAL</b>			<b>424</b>	<b>1.087</b>	<b>303</b>	<b>51</b>	<b>21</b>	<b>33</b>	<b>1.919</b>

## Neufchâteau

Rue	Borne Kilométrique	Nr de maison	Excès de 0-10 km/h	Excès de 11-20 km/h	Excès de 21-30 km/h	Excès de 31-40 km/h	Excès de plus de 40 km/h	Excès de ??? km/h	TOTAL
A26-E25 Direction Neufchâteau	96.0							1	1
A26-E25 Direction Neufchâteau					1			2	3
A4-E411 Direction Bruxelles	136.2		381	372	82	18	5		858
A4-E411 Direction Bruxelles	137.0							1	1
A4-E411 Direction Bruxelles	145.0							1	1
A4-E411 Direction Bruxelles	146.7							2	2
A4-E411 Direction Bruxelles	147.0							1	1
A4-E411 Direction Bruxelles	148.9		124	82	24	4	3		237
A4-E411 Direction Bruxelles				1	2			7	10
A4-E411 DIRECTION LUXEMBOURG	148.7		107	80	17	3	2		209
A4-E411 Direction Luxembourg (L)	133.0		2		2				4
A4-E411 Direction Luxembourg (L)	136.4							1	1
A4-E411 Direction Luxembourg (L)	137.0							3	3
A4-E411 Direction Luxembourg (L)	139.0							1	1
A4-E411 Direction Luxembourg (L)	148.0							1	1
A4-E411 Direction Luxembourg (L)	148.7	*		2					2
A4-E411 Direction Luxembourg (L)	148.7			191	50	9	3		253
A4-E411 Direction Luxembourg (L)				5	2	1	1	9	18
Avenue de la Gare		121		1					1
Chaussée d'Arlon,H		114		1					1
Chaussée d'Arlon,H		174		14	2	5			21



## INFRACTIONS DE VITESSE (autoroutes incluses) : ENDROIT DU CONTRÔLE

2023

Rue	Borne Kilométrique	Nr de maison	Excès de 0-10 km/h	Excès de 11-20 km/h	Excès de 21-30 km/h	Excès de 31-40 km/h	Excès de plus de 40 km/h	Excès de ??? km/h	TOTAL
Chaussée d'Arlon,H				1			6	1	8
Chaussée d'Arlon,NEU		174			1				1
Chaussée d'Arlon,NEU		53		2	1				3
Chaussée d'Assenois		20		1		1			2
Chaussée d'Assenois								1	1
Chaussée de Bastogne		24		2					2
Chaussée de Bastogne		349		1				1	2
Chaussée de Namur		13		1	1				2
Chaussée de Namur		36			1				1
Chaussée de Recogne		26		2					2
Chaussée de Recogne								1	1
HAMIPRE RN 40 - CHAUSSEE D'ARLON VERS ARLON		174		180	55	9	1		245
HAMIPRE RN 40 - CHAUSSEE D'ARLON VERS NEUFCHATEAU		174		219	88	21	5		333
LONGLIER RN 85 - CHAUSSEE DE BASTOGNE VERS BASTOGNE		24		31	1				32
LONGLIER RN 85 - CHAUSSEE DE BASTOGNE VERS NEUFCHATEAU		24		15	5		1		21
MONTPLAINCHAMPS - N 85 VERS FLORENVILLE	21.65	10		29	9				38
MONTPLAINCHAMPS - N 85 VERS NEUFCHATEAU	21.65	10		29	11				40
N40 - CHAUSSEE DE NAMUR VERS LIBRAMONT	40.9		19	8	9	2	4		42
N40 - CHAUSSEE DE NAMUR VERS LIBRAMONT	41.5			28	13	6	1		48
N40 - CHAUSSEE DE NAMUR VERS LIBRAMONT		13		8	3				11
N40 - CHAUSSEE DE NAMUR VERS NEUFCHATEAU	40.9			3	1	1	1		6
N40 - CHAUSSEE DE NAMUR VERS NEUFCHATEAU	41.5			29	8	4	3		44
N40 - CHAUSSEE DE NAMUR VERS NEUFCHATEAU		13		4	1				5
N40 Direction Arlon	37.5							1	1
N40 Direction Arlon	38.0							1	1
N40 Direction Arlon						1			1
N40 Direction Mons	41.5						1		1



## INFRACTIONS DE VITESSE (autoroutes incluses) : ENDROIT DU CONTRÔLE

2023

Rue	Borne Kilometrique	Nr de maison	Excès de 0-10 km/h	Excès de 11-20 km/h	Excès de 21-30 km/h	Excès de 31-40 km/h	Excès de plus de 40 km/h	Excès de ??? km/h	TOTAL
N40 SEMEL CHAUSSEE DE RECOGNE DIRECTION LIBRAMON	0	26		5					5
N40 SEMEL CHAUSSEE DE RECOGNE DIRECTION NEUFCHAT	0	26		8	3				11
N40 VERS LIBRAMONT	39.27		63	100	66	25	16		270
N40 VERS NEUFCHATEAU	39.27		8	13	6	4	2		33
N801 - HAMIPRE - CHAUSSEE D'ASSENOIS VERS ASSENOIS		15		9					9
N801 - HAMIPRE - CHAUSSEE D'ASSENOIS VERS NEUFCHAT		15		3	1		1		5
N801 HAMIPRE CHAUSSEE D'ASSENOIS VERS NEUFCHATEAU		20		20	7	1			28
N801 HAMIPRE CHAUSSEE D'ASSENOIS VERS ROSSIGNOL		20		31	9	3			43
N825 Longlier (Neufchâteau)(N85)-Fauvillers (N848)								1	1
N 845 - CHAUSSEE DE BERTRIX VERS BERTRIX	2.57			2					2
N 845 - CHAUSSEE DE BERTRIX VERS NEUFCHATEAU	2.57			7	1	2	1		11
N845 - CHAUSSEE DES BARRIERES VERS BERTRIX	4.95	48		20	1				21
N845 - CHAUSSEE DES BARRIERES VERS NEUFCHATEAU	4.95	48		3					3
N845 Neufchâteau (N85) - Bertrix (N89)	2.6			5	2				7
N85 Direction Bastogne								1	1
N85 Direction Florenville/Carignan (F)	21.6			1					1
RN 40 - CHAUSSEE D'ARLON VERS LEGLISE		53		50	7	1	1		59
RN 40 - CHAUSSEE D'ARLON VERS NEUFCHATEAU		53		29	10				39
RN85 VERS BASTOGNE		121		7	2				9
RN85 VERS NEUFCHATEAU		121		2	1				3
Route de Saint-Hubert								1	1
Rue Saint-Roch		28					1		1
VERLAINE - RN 40 - CHAUSSEE DE NAMUR VERS LIBRAMON		34		11	8	2			21
VERLAINE - RN 40 - CHAUSSEE DE NAMUR VERS NEUFCHAT		34		27	7	3			37
<b>TOTAL</b>			<b>704</b>	<b>1.695</b>	<b>521</b>	<b>126</b>	<b>59</b>	<b>39</b>	<b>3.144</b>

Sainte-Ode



## INFRACTIONS DE VITESSE (autoroutes incluses) : ENDROIT DU CONTRÔLE

2023

Rue	Borne Kilométrique	Nr de maison	Excès de 11-20 km/h	Excès de 21-30 km/h	Excès de 31-40 km/h	Excès de plus de 40 km/h	Excès de ??? km/h	TOTAL
LAVACHERIE- ROUTE D'AMBERLOUP VERS AMBERLOUP		48	4					4
LAVACHERIE- ROUTE D'AMBERLOUP VERS LAVACHERIE		48	1					1
N4 Direction Bruxelles				2				2
N4 Direction Luxembourg	134.0					1		1
N4 Direction Luxembourg				1	1		1	3
N826 Recogne (Libramont)(N40) - Houffalize (N30)	18.9						2	2
N826 Recogne (Libramont)(N40) - Houffalize (N30)	19.5		5			1		6
N826 Recogne (Libramont)(N40) - Houffalize (N30)	20.7		2	2				4
RN826 - SPRIMONT RUE D'ORREUX VERS HOUFFALIZE	20.73		71	19	4			94
RN826 - SPRIMONT RUE D'ORREUX VERS LIBRAMONT	20.73		127	13	1			141
Rue de la Pierre du Gayet		40	1	1				2
RUE DE LA PIERRE DU GAYET VERS AMBERLOUP		PROX4	16	9	3			28
RUE DE LA PIERRE DU GAYET VERS TILLET CENTRE		PROX4	7	3				10
Rue de la Vallée de l'Ourthe							1	1
RUE DE LA VALLEE DE L'OURTHE - N826 VERS JENNEVILL	19.5	23	21	3	1			25
RUE DE LA VALLEE DE L'OURTHE - N826 VERS SAINTE-OD	19.5	23	4					4
Rue d'Orreux			1					1
<b>TOTAL</b>			<b>260</b>	<b>53</b>	<b>10</b>	<b>2</b>	<b>4</b>	<b>329</b>

## Vaux-Sur-Sûre

Rue	Borne Kilométrique	Nr de maison	Excès de 0-10 km/h	Excès de 11-20 km/h	Excès de 21-30 km/h	Excès de 31-40 km/h	Excès de plus de 40 km/h	Excès de ??? km/h	TOTAL
A26-E25 Direction Liège	91.0							1	1
A26-E25 Direction Liège	95.0							1	1
A26-E25 Direction Liège	98.0							1	1
A26-E25 Direction Liège					1	3	2	2	8
A26-E25 Direction Neufchâteau	87.0							1	1



## INFRACTIONS DE VITESSE (autoroutes incluses) : ENDROIT DU CONTRÔLE

2023

Rue	Borne Kilométrique	Nr de maison	Excès de 0-10 km/h	Excès de 11-20 km/h	Excès de 21-30 km/h	Excès de 31-40 km/h	Excès de plus de 40 km/h	Excès de ??? km/h	TOTAL
A26-E25 Direction Neufchâteau	90.0							1	1
A26-E25 Direction Neufchâteau	93.0							1	1
A26-E25 Direction Neufchâteau	93.9							1	1
A26-E25 Direction Neufchâteau	94.0					1			1
A26-E25 Direction Neufchâteau	95.0					1		1	2
A26-E25 Direction Neufchâteau	98.0							1	1
A26-E25 Direction Neufchâteau						1		3	4
A26-E25 Direction Neufchâteau Sortie 56	0.2							1	1
Chaussée de Bastogne		46		5		1	2		8
CHAUSSÉE DE BASTOGNE - N85 VERS BASTOGNE		46		200	24	3	1		228
CHAUSSÉE DE BASTOGNE - N85 VERS VAUX-SUR-SURE		46		96	9	2			107
Chaussée de Neufchâteau		52						1	1
Chaussée de Saint-Hubert		170			2				2
Chaussée de Saint-Hubert		174		1					1
Chemin de Martelange		21		1					1
Chemin de Martelange		31		1	2				3
E25/A26 VERS LIEGE	88.4			24	4	3	1		32
GRAND-ROUTE - N85 VERS BERCHEUX	39.75	83D		12	2				14
GRAND-ROUTE - N85 VERS SIBRET	39.75	83D		10	1				11
MORHET - RN 848 - CHAUSSÉE DE SAINT-HUBERT VERS MA		170		35	9	9	1		54
MORHET - RN 848 - CHAUSSÉE DE SAINT-HUBERT VERS ST		170		24	17	2	1		44
N4 Direction Bruxelles	148.6	*		12	6	2			20
N4 Direction Bruxelles	148.6		2	179	112	16	7		316
N85 Direction Bastogne	39.5							1	1
N85 Direction Florenville/Carignan (F)	35.0			18	3	1			22
N85 Direction Florenville/Carignan (F)	35.8			1					1
N85 - ROUTE DE NEUFCHATEAU VERS BASTOGNE	35.08			68	7				75



## INFRACTIONS DE VITESSE (autoroutes incluses) : ENDROIT DU CONTRÔLE

2023

Rue	Borne Kilometrique	Nr de maison	Excès de 0-10 km/h	Excès de 11-20 km/h	Excès de 21-30 km/h	Excès de 31-40 km/h	Excès de plus de 40 km/h	Excès de ??? km/h	TOTAL
N85 - ROUTE DE NEUFCHATEAU VERS NEUFCHATEAU	35.08			27	4				31
RN848 - COBREVILLE - CHEMIN DE MARTELANGE VERS MAR		19		26		1			27
RN848 - COBREVILLE - CHEMIN DE MARTELANGE VERS VAU		19		57	6	1			64
RN85 - BERCHEUX - RUE DE LA RONDE FAGNE VERS BASTO		88		41	13	3	1		58
RN85 - BERCHEUX - RUE DE LA RONDE FAGNE VERS NEUFC		88		44	14	3	2		63
Route de la Ronde Fagne		30		1					1
Route de la Ronde Fagne		88		4		2			6
<b>TOTAL</b>			<b>2</b>	<b>887</b>	<b>236</b>	<b>55</b>	<b>18</b>	<b>17</b>	<b>1.215</b>



## INFRACTIONS DE VITESSE (autoroutes incluses) : RÉGIME VITESSE

2023

Vitesse autorisée	Excès de 0-10 km/h	Excès de 11-20 km/h	Excès de 21-30 km/h	Excès de 31-40 km/h	Excès de plus de 40	Excès de ??? km/h	TOTAL
30	71	400	168	52	26	0	717
50	0	3.744	751	174	44	0	4.713
60	49	67	75	0	0	0	191
70	189	831	253	42	27	0	1.342
90	4	385	100	31	16	0	536
120	1.376	2.063	543	113	47	0	4.142
Inconnu	3	10	0	0	0	155	168
<b>TOTAL</b>	<b>1.692</b>	<b>7.500</b>	<b>1.890</b>	<b>412</b>	<b>160</b>	<b>155</b>	<b>11.809</b>



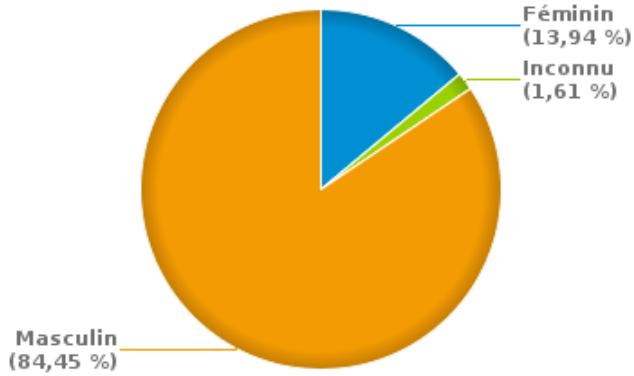


# INFRACTIONS ROUTIÈRES (autoroutes incluses) : PROFIL DES CONTREVENANTS 2023

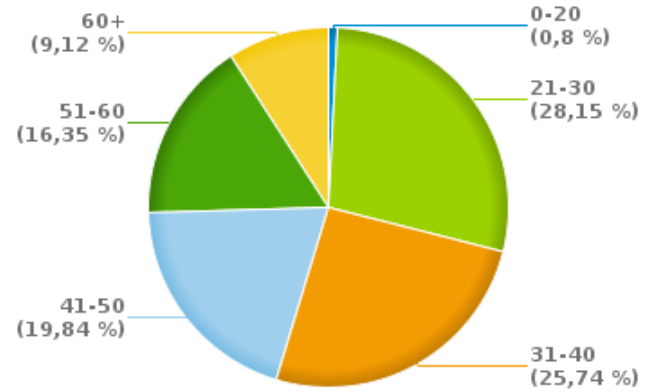
## Nombre d'infractions d'alcool par catégorie d'âge et par sexe

	Masculin	Féminin	Inconnu	TOTAL
0-20	3	0	0	3
21-30	97	8	0	105
31-40	80	13	3	96
41-50	51	22	1	74
51-60	51	8	2	61
60+	33	1	0	34
<b>TOTAL</b>	<b>315</b>	<b>52</b>	<b>6</b>	<b>373</b>

% infractions alcool par sexe pour l'année 2023



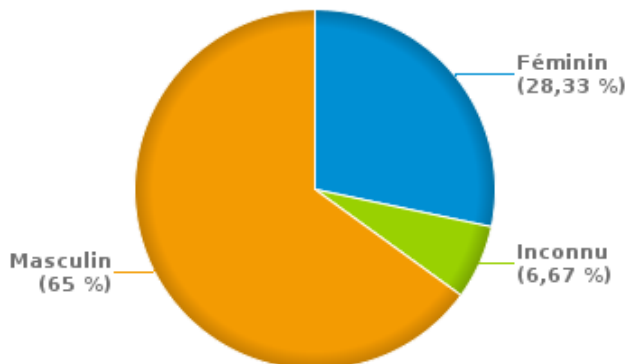
% infractions alcool par catégorie d'âge pour l'année 2023



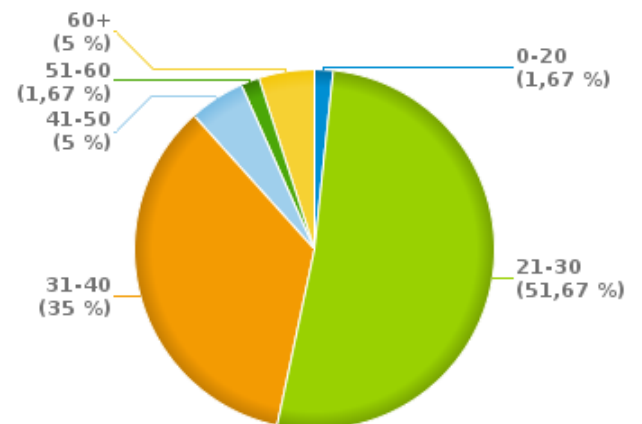
## Nombre d'infractions de drogues par catégorie d'âge et par sexe

	Féminin	Inconnu	Masculin	TOTAL
0-20	0	0	1	1
21-30	4	2	25	31
31-40	10	2	9	21
41-50	2	0	1	3
51-60	1	0	0	1
60+	0	0	3	3
<b>TOTAL</b>	<b>17</b>	<b>4</b>	<b>39</b>	<b>60</b>

% infractions drogues par sexe pour l'année 2023



% infractions drogues par catégorie d'âge pour l'année 2023





**INFRACTIONS ROUTIÈRES**  
**FILTRES ET PARAMÈTRES SELECTIONNÉS**  
**DANS CE RAPPORT**

<b>Année de début de l'infraction</b>	2015
<b>Année de fin de l'infraction</b>	2023
<b>Trimestre(s)</b>	Trim. 1;Trim. 2;Trim. 3;Trim. 4
<b>Zone de police</b>	ZP CENTRE ARDENNE (BASTOGNE)
<b>Unité locale/fédérale</b>	
<b>Hors/sur autoroute</b>	(autoroutes incluses)
<b>Unité de police constatante</b>	
<b>Date de clôture de la banque de données</b>	30/04/24

<b>Date de mise à jour du rapport</b>	01 JUIL. 2024 10:22:52
---------------------------------------	------------------------