

**Aperçu
Infractions routières
(autoroutes incluses)
2023**

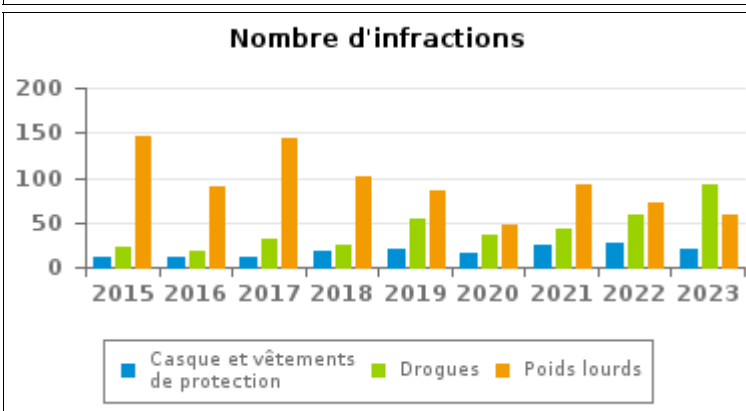
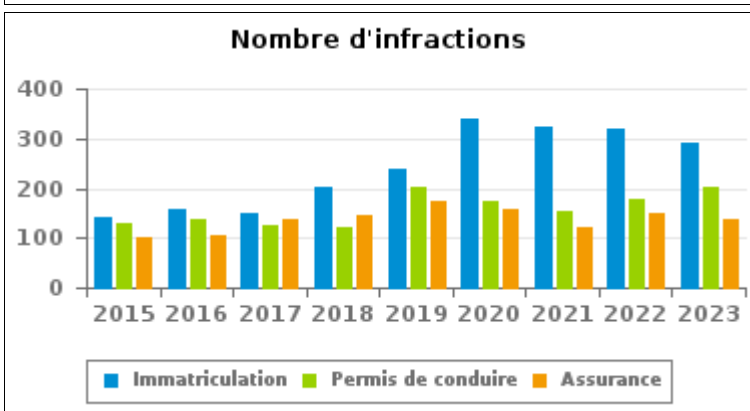
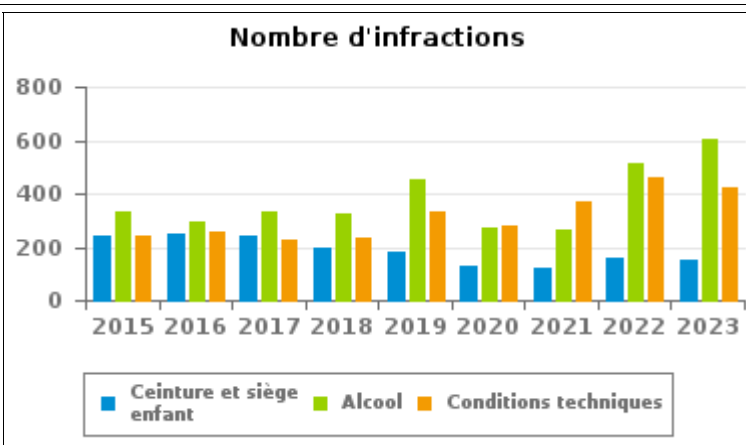
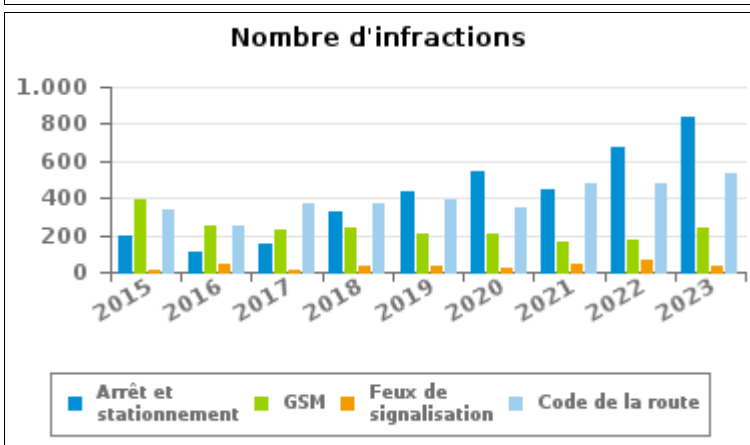
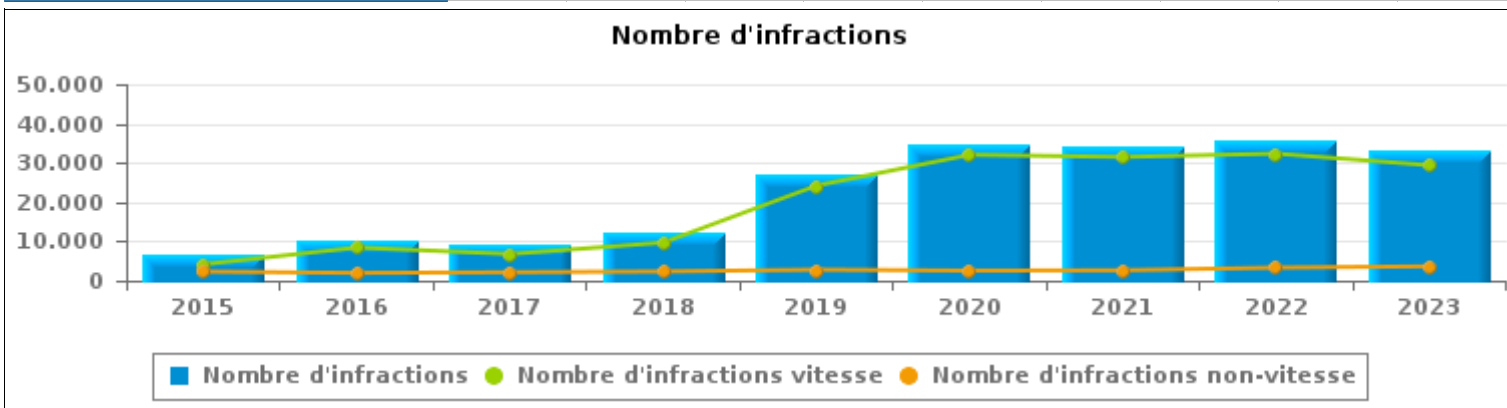
**ZP FAMENNE-ARDENNE
(MARCHE-EN-FAMENNE)**



INFRACTIONS ROUTIÈRES (autoroutes incluses) : APERÇU GÉNÉRAL

Comparaison par année: 2015-2023

	2015	2016	2017	2018	2019	2020	2021	2022	2023
NOMBRE TOTAL D'INFRACTIONS	6.493	10.410	8.933	12.039	26.996	34.600	34.147	35.659	33.032
INFRACTIONS PAR THEME									
	2015	2016	2017	2018	2019	2020	2021	2022	2023
Vitesse	4.180	8.434	6.783	9.695	24.192	32.033	31.492	32.336	29.378
Arrêt et stationnement	195	108	148	329	438	540	450	670	838
GSM	389	247	223	242	202	205	165	176	237
Casque et vêtements de protection	11	12	11	17	21	16	24	27	20
Ceinture et siège enfant	242	247	242	195	183	131	122	159	154
Feux de signalisation	15	40	13	30	29	18	47	63	37
Code de la route	335	255	367	375	387	343	476	481	529
Alcool	332	298	335	323	452	269	262	510	606
Drogues	22	17	31	25	53	37	43	58	92
Conditions techniques	242	254	223	233	335	280	370	457	420
Immatriculation	140	159	149	202	237	339	324	319	290
Permis de conduire	131	136	125	122	204	173	154	177	203
Assurance	103	106	136	146	173	159	120	149	137
Poids lourds	147	89	144	101	85	48	93	73	59
Autres	0	4	0	2	2	0	2	2	4
Inconnu	9	4	3	2	3	9	3	2	28





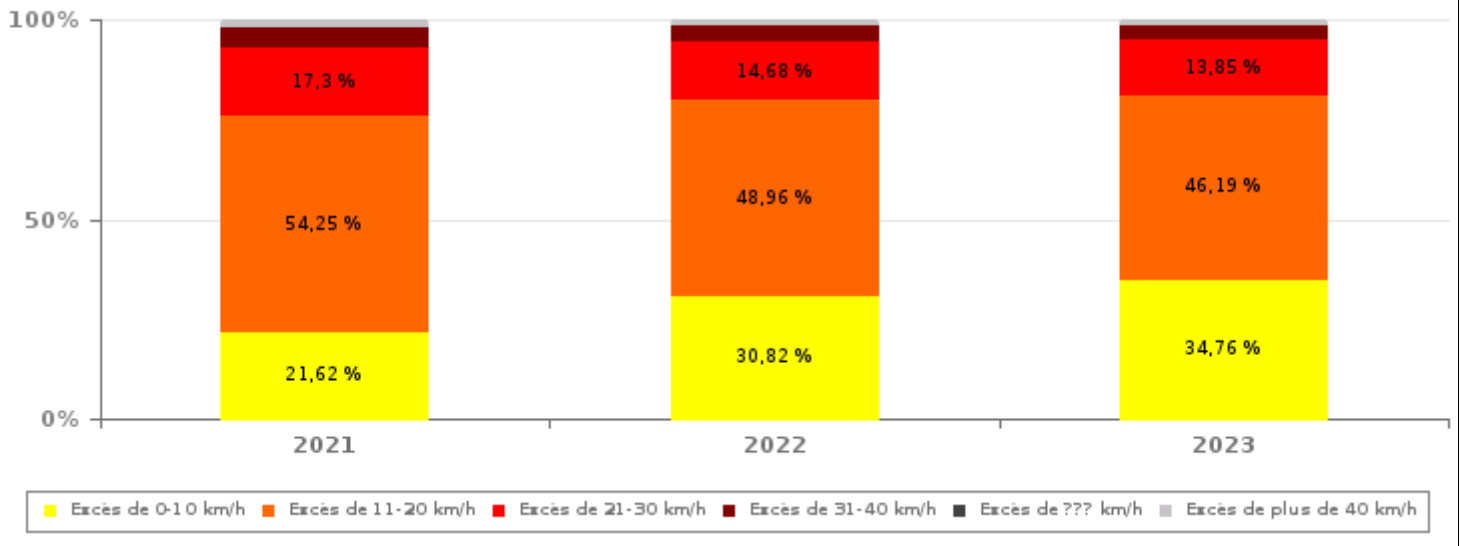
INFRACTIONS ROUTIÈRES (autoroutes incluses) : APERÇU GÉNÉRAL

INFRACTIONS PAR DEGRE DE GRAVITE

Comparaison par année: 2015-2023

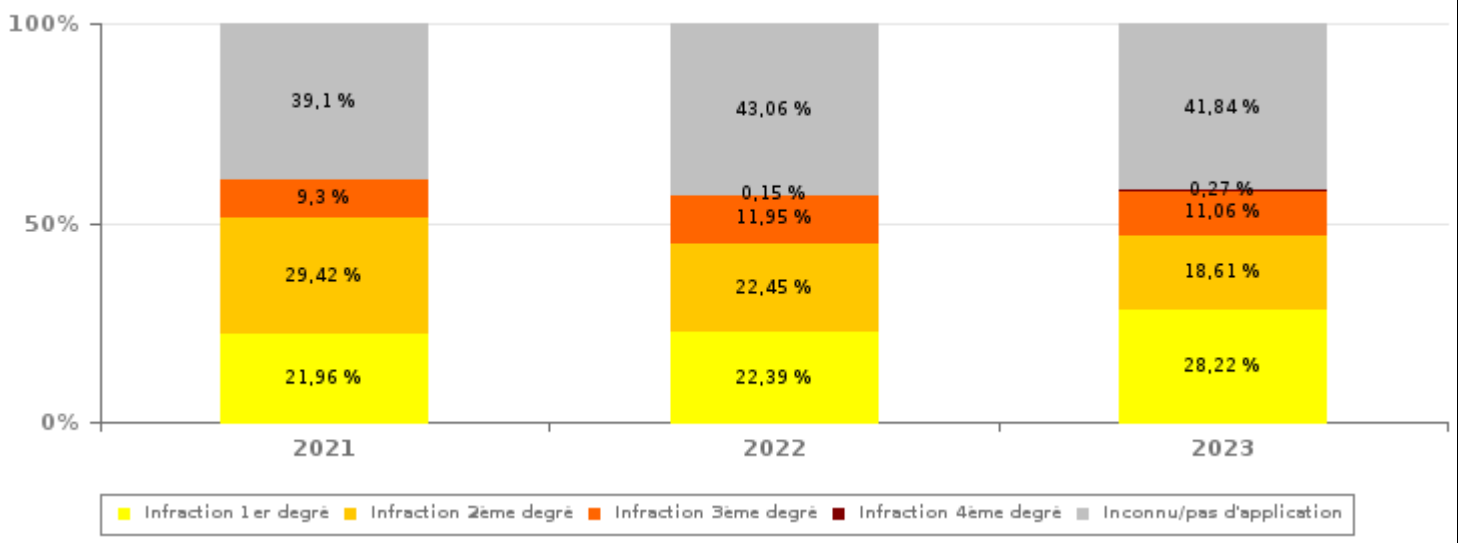
VITESSE	2015	2016	2017	2018	2019	2020	2021	2022	2023
Excès de 0-10 km/h	0	389	113	152	7.497	10.475	6.808	9.966	10.211
Excès de 11-20 km/h	545	1.523	1.868	4.195	10.845	14.413	17.085	15.833	13.569
Excès de 21-30 km/h	2.555	4.571	3.367	3.903	4.180	4.948	5.447	4.747	4.069
Excès de 31-40 km/h	743	1.353	1.004	1.056	1.183	1.537	1.538	1.269	1.083
Excès de plus de 40 km/h	293	553	386	324	429	596	560	467	381
Excès de ??? km/h	44	45	45	65	58	64	54	54	65
Sous-total VITESSE	4.180	8.434	6.783	9.695	24.192	32.033	31.492	32.336	29.378

Nombre d'infractions (vitesse): répartition selon la gravité



NON-VITESSE	2015	2016	2017	2018	2019	2020	2021	2022	2023
1er degré	522	440	456	494	473	669	583	744	1.031
2ème degré	714	535	504	675	849	773	781	746	680
3ème degré	112	120	199	207	188	149	247	397	404
4ème degré	7	11	9	18	5	10	6	5	10
Inconnu/Pas d'application	958	870	982	950	1.289	966	1.038	1.431	1.529
Sous-total NON-VITESSE	2.313	1.976	2.150	2.344	2.804	2.567	2.655	3.323	3.654

Nombre d'infractions (non-vitesse): répartition selon la gravité





INFRACTIONS ROUTIÈRES (autoroutes incluses) : APERÇU GÉNÉRAL

INFRACTIONS PAR DEGRE DE GRAVITE

Comparaison par année: 2015-2023



INFRACTIONS ROUTIÈRES (autoroutes incluses) : APERÇU GÉNÉRAL

Comparaison par mois pour l'année 2023

	Jan	Fév	Mar	Avr	Mai	Juin	Juil	Août	Sep	Oct	Nov	Déc	TOTAL
NOMBRE TOTAL D'INFRACTIONS	2.681	4.360	3.882	4.831	2.581	1.912	1.457	1.872	2.681	1.931	2.077	2.767	33.032
INFRACTIONS PAR THEME													
Vitesse	2.351	4.059	3.581	4.572	2.346	1.605	1.180	1.606	2.386	1.653	1.831	2.208	29.378
Arrêt et stationnement	78	55	62	35	31	72	49	23	43	26	91	273	838
GSM	14	15	24	13	22	22	7	27	24	32	19	18	237
Casque et vêtements de protection	1	0	1	2	2	4	5	2	1	1	0	1	20
Ceinture et siège enfant	18	17	25	5	8	18	7	12	14	11	2	17	154
Feux de signalisation	1	1	1	5	8	9	2	1	4	0	0	5	37
Code de la route	37	23	38	42	28	53	68	74	59	38	20	49	529
Alcool	44	65	55	38	36	27	54	47	59	41	55	85	606
Drogues	10	5	7	7	7	9	5	6	8	13	6	9	92
Conditions techniques	54	46	32	46	31	41	24	21	30	41	18	36	420
Immatriculation	29	36	35	36	27	11	25	26	16	18	14	17	290
Permis de conduire	25	22	9	9	20	22	16	14	11	22	10	23	203
Assurance	16	13	12	8	10	7	11	12	10	16	8	14	137
Poids lourds	3	3	0	12	4	10	3	1	7	12	1	3	59
Autres	0	0	0	1	1	0	1	0	0	0	0	1	4
Inconnu	0	0	0	0	0	2	0	0	9	7	2	8	28
INFRACTIONS PAR DEGRE DE GRAVI													
VITESSE	Jan	Fév	Mar	Avr	Mai	Juin	Juil	Août	Sep	Oct	Nov	Déc	TOTAL
Excès de 0-10 km/h	368	1.481	1.542	2.158	1.095	391	131	296	243	867	566	1.073	10.211
Excès de 11-20 km/h	1.347	1.835	1.420	1.808	968	893	768	959	1.361	487	856	867	13.569
Excès de 21-30 km/h	466	543	441	436	207	235	202	261	589	205	294	190	4.069
Excès de 31-40 km/h	125	156	125	129	56	68	57	55	132	56	71	53	1.083
Excès de plus de 40 km/h	38	39	45	36	19	13	18	28	57	34	35	19	381
Excès de ??? km/h	7	5	8	5	1	5	4	7	4	4	9	6	65
Sous-total VITESSE	2.351	4.059	3.581	4.572	2.346	1.605	1.180	1.606	2.386	1.653	1.831	2.208	29.378
NON-VITESSE	Jan	Fév	Mar	Avr	Mai	Juin	Juil	Août	Sep	Oct	Nov	Déc	TOTAL
1er degré	86	49	65	46	44	94	98	80	83	48	93	245	1.031
2ème degré	72	74	79	58	41	52	50	43	45	39	31	96	680
3ème degré	27	27	40	35	41	42	15	40	33	39	24	41	404
4ème degré	0	1	2	0	1	1	0	1	0	1	2	1	10
Inconnu/Pas d'application	145	150	115	120	108	118	114	102	134	151	96	176	1.529
Sous-total NON-VITESSE	330	301	301	259	235	307	277	266	295	278	246	559	3.654

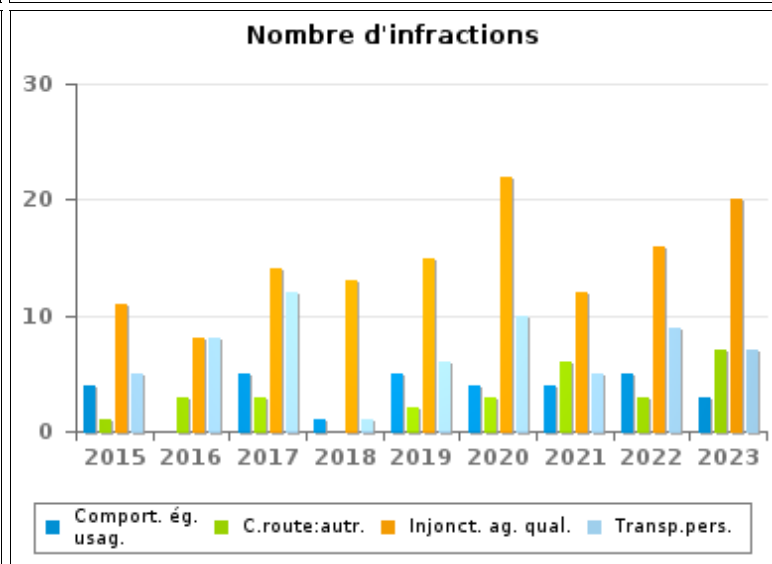
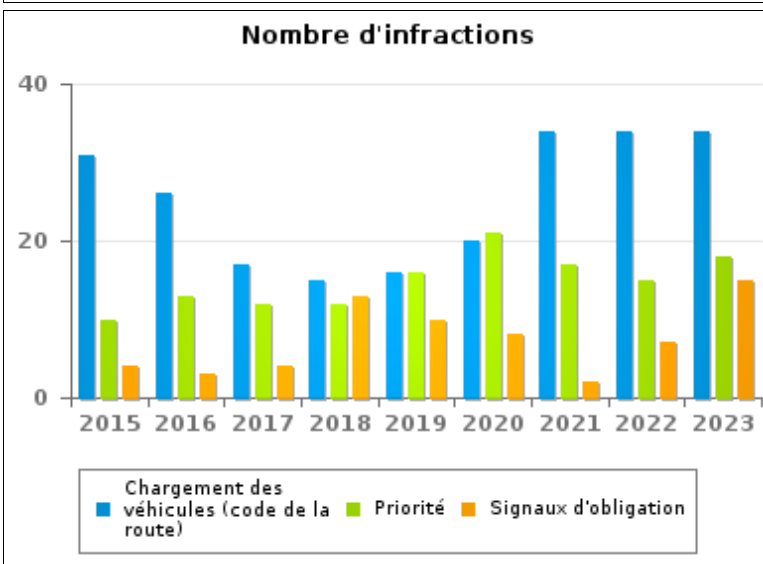
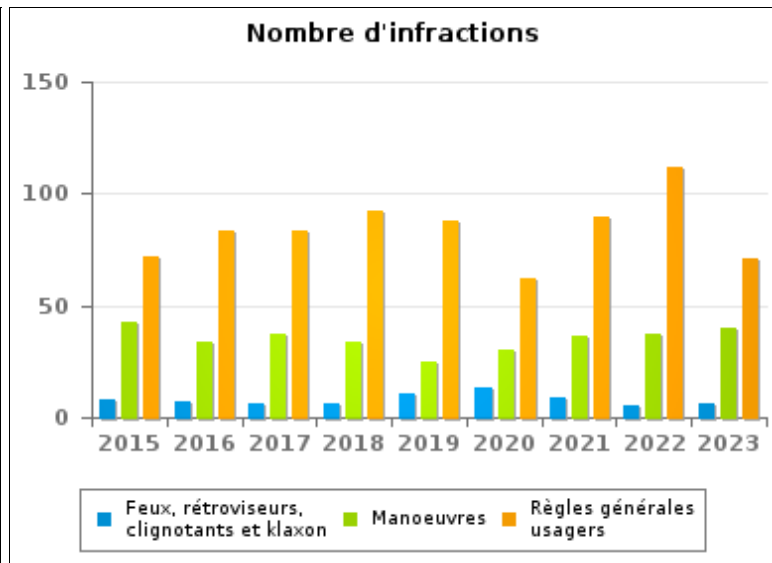
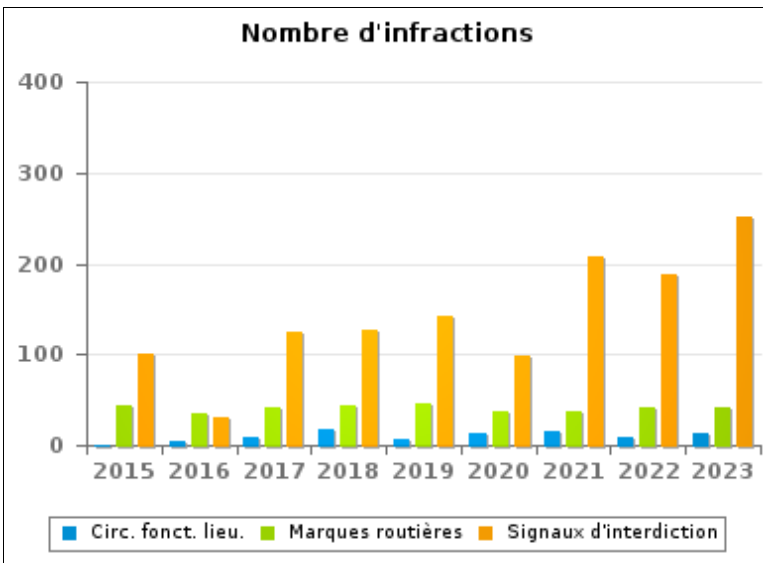


INFRACTIONS ROUTIÈRES (autoroutes incluses) : APERÇU GÉNÉRAL (DÉTAIL)

Comparaison par année: 2015-2023

Code de la route

	2015	2016	2017	2018	2019	2020	2021	2022	2023
Signaux d'interdiction	101	30	124	126	141	99	208	187	252
Règles générales usagers	72	83	83	92	88	62	90	112	71
Marques routières	44	36	42	44	46	38	38	42	42
Manoeuvres	43	34	37	34	25	30	36	37	40
Chargement des véhicules (code de la route)	31	26	17	15	16	20	34	34	34
Priorité	10	13	12	12	16	21	17	15	18
Injonctions des agents qualifiés	11	8	14	13	15	22	12	16	20
Circulation en fonction du lieu	1	4	8	18	6	13	15	9	14
Feux, rétroviseurs, clignotants et klaxon	8	7	6	6	11	13	9	5	6
Signaux d'obligation	4	3	4	13	10	8	2	7	15
Transport de personnes (code de la route)	5	8	12	1	6	10	5	9	7
Comportement à l'égard de certains usagers	4	0	5	1	5	4	4	5	3
Code de la route: autres	1	3	3	0	2	3	6	3	7
TOTAL	335	255	367	375	387	343	476	481	529





INFRACTIONS ROUTIÈRES (autoroutes incluses) : TOP 5 DES INFRACTIONS

2023

Toutes les infractions

Theme	Article de loi	Nombre d'infractions	% (*)
Vitesse	[Rég. w. :] Art. 11.1. Dans les agglomérations, la vitesse est limitée à 50 km à l'heure [...].	11.052	33,46%
Vitesse	[Rég. w. :] Art. 11.2.2°.a). En dehors des agglomérations, la vitesse est limitée à 90 km à l'heure sur les voies publiques divisées en quatre bandes de circulation ou plus dont deux au moins sont affectées à chaque sens de circulation et dont les sens de circulation sont séparés par des marques routières.	3.106	9,40%
Vitesse	[Rég. w. :] Art. 11.2.2°.b). En dehors des agglomérations, la vitesse est limitée à 90 km à l'heure sur les autres voies publiques.	2.168	6,56%
Vitesse	[Rég. w. :] Art. 11.2.2°- b). En dehors des agglomérations, la vitesse est limitée à 90 km à l'heure [...] sur les autres voies publiques. Les limitations de vitesse inférieures imposées par le signal C43 ou résultant de l'article 11.3. restent d'application. Art. 5. Les usagers doivent se conformer aux signaux lumineux de circulation, aux signaux routiers et aux marques routières, lorsque ceux-ci sont réguliers en la forme, suffisamment visibles et placés conformément aux prescriptions du [...] règlement [général sur la police de la circulation routière et de l'usage de la voie publique]. Art. 68.3. [...] Sign. C43 [avec la mention 70]. A partir du signal jusqu'au prochain carrefour [ou signal C45], interdiction de circuler à une vitesse supérieure à [70 km/h] [...].	4.500	13,62%
Vitesse	[Rég. w. :] Limitations de vitesse / autres voies publiques (hors agglomération) / véhicules et train de véhicules > 7,5 tonnes. Art. 11.3.2°. La vitesse des véhicules est, selon le genre du véhicule, limitée à 60 km à l'heure pour les autres véhicules et trains de véhicules à bandages pneumatiques dont la masse maximale autorisée est supérieure à 7,5 tonnes, sauf sur les voies visées aux 11.2.1° et 11.2.2°a) [de l'AR du 01-12-1975].	4.086	12,37%



INFRACTIONS ROUTIÈRES (autoroutes incluses) : TOP 5 DES INFRACTIONS

2023

Infractions du 4ème degré

Theme	Article de loi	Nombre d'infractions	% (*)
Code de la route	Art. 4.1. Les usagers doivent obtempérer immédiatement aux injonctions des agents qualifiés. Art. 4.2.2°. Sont notamment considérées comme injonctions : le ou les bras tendus horizontalement, qui signifie arrêt pour les usagers qui viennent de directions coupant celles indiquées par le ou les bras tendus. Art. 4.1°. Sont infractions du quatrième degré au sens de l'article 29§1er, 1er alinéa de la [...] loi relative à la police de la circulation routière, coordonnée le 16 mars 1968: [...] transgresser les ordres [...] [mentionnés à l'article 4.2.2° de l'AR 01-12-1975] d'une personne habilitée.	1	0,00 %
Code de la route	Art. 4.1. Les usagers doivent obtempérer immédiatement aux injonctions des agents qualifiés. Art. 4.2.3°. Sont notamment considérées comme injonctions : le balancement transversal d'un feu rouge, qui signifie arrêt pour les conducteurs vers lesquels le feu est dirigé. Art. 4.1°. Sont infractions du quatrième degré au sens de l'article 29§1er, 1er alinéa de la [...] loi relative à la police de la circulation routière, coordonnée le 16 mars 1968: [...] transgresser les ordres [...] [mentionnés à l'article 4.2.3° de l'AR 01-12-1975] d'une personne habilitée.	3	0,01 %
Code de la route	Constitue une infraction de 4ème degré en vertu de l'article 4.4° de l'AR du 30-09-2005 : Art. 20.3.1°. Il est interdit de s'engager sur un passage à niveau lorsque les barrières sont en mouvement ou fermées.	2	0,01 %
Code de la route	Constitue une infraction de 4ème degré en vertu de l'article 4.4° de l'AR du 30-09-2005 : Art. 20.3.2°. Il est interdit de s'engager sur un passage à niveau lorsque les feux rouges clignotants sont allumés.	1	0,00 %
Code de la route	Constitue une infraction de 4ème degré en vertu de l'article 4.5° de l'AR du 30-09-2005 :Art. 21.4.3°. Il est interdit sur les autoroutes de faire marche arrière ou de rouler en sens contraire au sens obligatoire.	1	0,00 %
Code de la route	Constitue une infraction de 4ème degré en vertu de l'article 4.7° de l'AR du 30-09-2005 :Art. 50. Sauf autorisation spéciale de l'autorité légalement habilitée, il est interdit de se livrer sur la voie publique à des luttes de vitesse, ainsi qu'à des épreuves sportives, notamment des courses ou concours de vitesse, de régularité ou d'adresse.	2	0,01 %

(*) % par rapport au nombre total d'infractions

INFRACTIONS ROUTIÈRES (autoroutes incluses) : MOMENT

Nombre d'infractions selon le moment de la semaine

2023

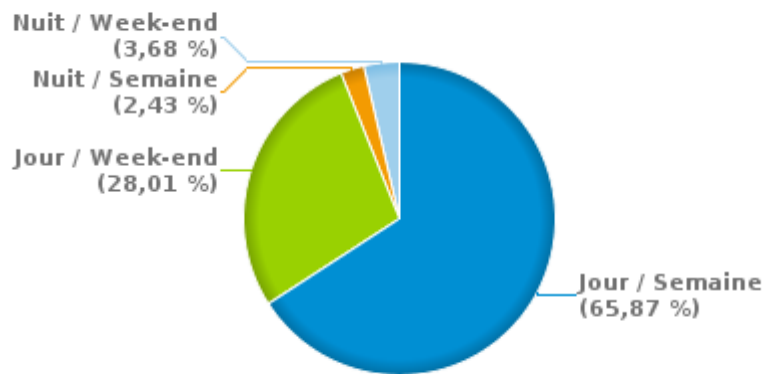


	Semaine			Week-end			TOTAL
	Jour	Nuit	Sous-total	Jour	Nuit	Sous-total	
Vitesse	19.483	638	20.121	8.448	809	9.257	29.378
Arrêt et stationnement	500	9	509	324	5	329	838
GSM	213	0	213	21	3	24	237
Casque et vêtements de protection	12	0	12	6	2	8	20
Ceinture et siège enfant	126	1	127	24	3	27	154
Feux de signalisation	28	3	31	5	1	6	37
Code de la route	387	15	402	88	39	127	529
Alcool	155	78	233	121	252	373	606
Drogues	50	9	59	16	17	33	92
Conditions techniques	309	17	326	68	26	94	420
Immatriculation	188	17	205	63	22	85	290
Permis de conduire	148	6	154	35	14	49	203
Assurance	83	11	94	22	21	43	137
Poids lourds	53	0	53	3	3	6	59
Autres	3	0	3	1	0	1	4
Inconnu	20	0	20	8	0	8	28
TOTAL	21.758	804	22.562	9.253	1.217	10.470	33.032

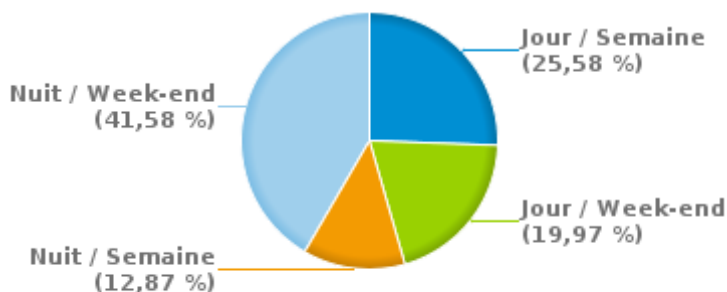
Weekend = Du vendredi 22h00 jusqu'au lundi 06h00
Semaine = Du lundi 06h00 jusqu'au vendredi 22h00

Jour: de 06h00 à 22h00
Nuit: de 22h00 à 06h00

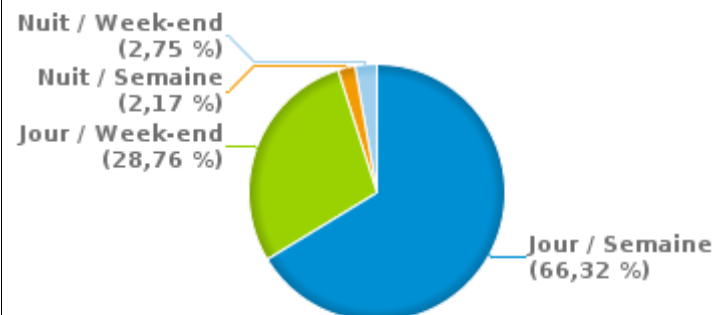
% infractions selon le moment pour l'année 2023



% infractions alcool selon le moment pour l'année 2023



% infractions vitesse selon le moment pour l'année 2023





INFRACTIONS DE VITESSE (autoroutes incluses) : ENDROIT DU CONTRÔLE

2023

Durbuy

Rue	Borne Kilométrique	Nr de maison	Excès de 0-10 km/h	Excès de 11-20 km/h	Excès de 21-30 km/h	Excès de 31-40 km/h	Excès de plus de 40 km/h	Excès de ??? km/h	TOTAL
N086 - ROUTE DE BOMAL VERS BARVAUX	20	14		15	1				16
N086 - ROUTE DE BOMAL VERS BOMAL	20	14		39	8	5			52
N086 - ROUTE DE LIEGE VERS BOMAL	16.1	49		3					3
N086 - ROUTE DE LIEGE VERS FERRIERES	16.1	49		7	2				9
N638 VERS HAMOIR	21.2			5					5
N638 VERS OCQUIER	21.2			7					7
N806 - AISNE VERS BOMAL	6.7	17		3					3
N806 - AISNE VERS MANHAY	6.7	17		3		1			4
N806 Bomal (Durbuy)(N86) - Grandmenil(Manhay)(N30)	3.8			47	14	7	2		70
N 806 VERS BOMAL	3.8			102	40	1	1		144
N806 VERS BOMAL	6.7			11	5	2	1		19
N806 VERS BOMAL	7.2			3					3
N806 VERS DURBUY	2.8			4			1		5
N 806 VERS MANHAY	3.8			129	53	8			190
N806 VERS MANHAY	2.8			5					5
N806 VERS MANHAY	6.7			8	2	1			11
N806 VERS MANHAY	7.2			1					1
N831 - HINNONSART VERS HAMOIR	7.5	5	1	14	10	2	3		30
N831 - HINNONSART VERS TOHOGNE	7.5	5	2	28	10	5	1		46
N833 - RUE DE GIVET VERS DURBUY	24.7			1	1				2
N833 - RUE DE GIVET VERS NOISEUX	24.7			3	2				5
N 833 VERS DURBUY	32.8			16					16
N 833 VERS HAMOIR	32.8			24	3				27
N86 Direction N94 Ave-et-Auffe (Rochefort)	20.5							1	1
N86 VERS BARVAUX	16.7			33	4	1			38
N86 VERS BOMAL	16.7			15	1		1		17



INFRACTIONS DE VITESSE (autoroutes incluses) : ENDROIT DU CONTRÔLE

2023

Rue	Borne Kilométrique	Nr de maison	Excès de 0-10 km/h	Excès de 11-20 km/h	Excès de 21-30 km/h	Excès de 31-40 km/h	Excès de plus de 40 km/h	Excès de ??? km/h	TOTAL
N983 DIRECTION BARVAUX	28.2		7	62	22	2	1		94
N983 DIRECTION PETIT-HAN	28.2		13	91	17	4	2		127
N983 Ohey (N921) - Barvaux (N86)	26.6				1		1		2
N983 Ohey (N921) - Barvaux (N86)	29.4		4	2	3				9
N 983 VERS BARVAUX	26.6			63	14	5			82
N983 VERS BARVAUX	26.6			3	2				5
N983 VERS BARVAUX	29.4		168	62	14	5	4		253
N983 VERS DURBUY	29.4		218	69	23	8	5		323
N 983 VERS PETIT HAN	26.6			69	7	2			78
N983 VERS PETIT-HAN	26.6			3					3
RN638 VERS HAMOIR	21.2			9	2				11
RN638 VERS OCQUIER	21.2			12	2				14
Route de Marche		68						1	1
ROUTE DE MARCHE VERS BARVAUX CENTRE		54	8	5					13
ROUTE DE MARCHE VERS HOTTON		54	9	6	2				17
TOTAL			430	982	265	59	23	2	1.761

Erezée

Rue	Borne Kilométrique	Nr de maison	Excès de 0-10 km/h	Excès de 11-20 km/h	Excès de 21-30 km/h	Excès de 31-40 km/h	Excès de plus de 40 km/h	Excès de ??? km/h	TOTAL
N807 Hotton (N86) - Manhay (N806)	12.7				3				3
N807 Hotton (N86) - Manhay (N806)	5.5			3					3
N 807 VERS EREZEE	5.5			28	7	2			37
N 807 VERS EREZEE	6.2			48	21	10	5		84
N807 VERS EREZEE	5.5			22	4		1		27
N 807 VERS HOTTON	5.5			15	3				18
N 807 VERS HOTTON	6.2			51	12	2	2		67



INFRACTIONS DE VITESSE (autoroutes incluses) : ENDROIT DU CONTRÔLE

2023

Rue	Borne Kilometrique	Nr de maison	Excès de 0-10 km/h	Excès de 11-20 km/h	Excès de 21-30 km/h	Excès de 31-40 km/h	Excès de plus de 40 km/h	Excès de ??? km/h	TOTAL
N807 VERS HOTTON	5.5			5		1			6
N86 Direction N30-Aywaille	25.1							1	1
RN 807 VERS HOTTON	10.5			56	10	1	2		69
RN 807 VERS MANHAY	10.5			51	11	1			63
RUE DU CHATEAU VERS EREZEE CENTRE		3	13	59	5	5	5		87
RUE DU CHATEAU VERS HOTTON CENTRE		3	35	107	12	3	2		159
RUE GRAND MONT VERS FISENNE	4.88	27	131	28	1	1			161
RUE GRAND MONT VERS HOTTON	4.88	27	413	86	14	11	3		527
TOTAL			592	559	103	37	20	1	1.312

Gouvy

Rue	Borne Kilometrique	Nr de maison	Excès de 0-10 km/h	Excès de 11-20 km/h	Excès de 21-30 km/h	Excès de 31-40 km/h	Excès de plus de 40 km/h	Excès de ??? km/h	TOTAL
Beho		20						1	1
Beho		91A		4					4
Beho		92		14	3				17
N 068 VERS LUXEMBOURG	71.3			13	6	1			20
N 068 VERS LUXEMBOURG	80.6			86	28	6	1		121
N 068 VERS VIELSAM	71.3			10	2				12
N 068 VERS VIELSAM	80.6			91	41	6	2		140
N 812 VERS BACLAIN	4			6	1	1			8
N 812 VERS DINEZ	4			3					3
N815 Liaison Deiffelt (N68) - Gouvy (N827)	2.9							1	1
N823 Vielsalm (N68) - Beho (Gouvy)(N827)	76.3							2	2
N827 - CHERAIN VERS GOUVY	7.43	6	116	29	4	1	1		151
N827 - CHERAIN VERS HOUFFALIZE	7.43	6	150	40	3		1		194
N827 DIRECTION GOUVY	13.30			9	2				11



INFRACTIONS DE VITESSE (autoroutes incluses) : ENDROIT DU CONTRÔLE

2023

Rue	Borne Kilométrique	Nr de maison	Excès de 0-10 km/h	Excès de 11-20 km/h	Excès de 21-30 km/h	Excès de 31-40 km/h	Excès de plus de 40 km/h	Excès de ??? km/h	TOTAL
N827 Houffalize (N30) - Schirm (Burg-Reuland)(N62)	13.30			11	2				13
N827 Houffalize (N30) - Schirm (Burg-Reuland)(N62)	19.4			3			1		4
N 827 VERS GOUVY	19.4			202	36	11	1		250
N 827 VERS ST VITH	19.4			123	27	1	1		152
TOTAL			266	644	155	27	8	4	1.104

Hotton

Rue	Borne Kilométrique	Nr de maison	Excès de 0-10 km/h	Excès de 11-20 km/h	Excès de 21-30 km/h	Excès de 31-40 km/h	Excès de plus de 40 km/h	Excès de ??? km/h	TOTAL
GRAND-ROUTE VERS MARCHE-EN-FAMENNE	34.4		2.644	689	32	10	3		3.378
N 086 VERS HOTTON	34.9			6	1				7
N 086 VERS MARCHE	34.9			8	1				9
N833 - RUE DE LA ROCHE VERS HOTTON	14.27	51	212	63	10	5	8		298
N833 - RUE DE LA ROCHE VERS LA ROCHE	14.27	51	452	130	18	10	7		617
N 833 VERS DURBUY	18.8			34	6	3	1		44
N833 VERS DURBUY	18.8			36	9				45
N833 VERS HOTON	18.8			19	6				25
N 833 VERS HOTTON	13.7			51	16	2	1		70
N 833 VERS HOTTON	16.1			17					17
N 833 VERS HOTTON	18.8			23	11				34
N833 VERS HOTTON	18.8			15	3				18
N 833 VERS RENDEUX	13.7			53	13				66
N 833 VERS RENDEUX	16.1			31	4	2			37
N86 DIRECTION HOTTON	35.5			105	16	3	2		126
N86 DIRECTION MARCHE EN FAMENNE	35.5			72	6	3	1		82
N86 Direction N30-Aywaille	28.9							1	1
N86 Direction N30-Aywaille	29.7			1					1



INFRACTIONS DE VITESSE (autoroutes incluses) : ENDROIT DU CONTRÔLE

2023

Rue	Borne Kilométrique	Nr de maison	Excès de 0-10 km/h	Excès de 11-20 km/h	Excès de 21-30 km/h	Excès de 31-40 km/h	Excès de plus de 40 km/h	Excès de ??? km/h	TOTAL
N86 VERS BARVAUX	29.7		11	1					12
N86 VERS HOTTON	31			6	1				7
N86 VERS MARCHE	29.7		4						4
N86 VERS MARCHE-EN-FAMENNE	31			44	3	1			48
N898 Melreux (N833) - Noiseux (N929)	4.2			13	6		1		20
N898 - RUE DU BAN VERS HOTTON	1.5	15		4	2				6
N898 - RUE DU BAN VERS NOISEUX	1.5	15		7	1				8
N898 VERS MELREUX	1			14					14
N898 VERS NOISEUX	1			5					5
N929 Dion (N40) - Grandhan (N833)	47.0			4					4
Rue du Ban		13		9	2				11
Rue Emile-Parfonry		90		65	17		1		83
RUE EMILE PARFONRY VERS HOTTON	31.8		2.115	479	52	37	14		2.697
TOTAL			5.438	2.004	236	76	39	1	7.794

Houffalize

Rue	Borne Kilométrique	Nr de maison	Excès de 0-10 km/h	Excès de 11-20 km/h	Excès de 21-30 km/h	Excès de 31-40 km/h	Excès de plus de 40 km/h	Excès de ??? km/h	TOTAL
A26-E25 Direction Liège	57.3	*		10	4	1			15
A26-E25 Direction Liège	59.6			68	22	5	4		99
A26-E25 Direction Liège	59.7	*	3	5	2				10
A26-E25 Direction Liège	60.5							1	1
A26-E25 Direction Liège	61.0							1	1
A26-E25 Direction Liège	63.5			64	11	1	3		79
A26-E25 Direction Liège	67.0							1	1
A26-E25 Direction Liège	69.5							1	1
A26-E25 Direction Liège					1	1	1	3	6



INFRACTIONS DE VITESSE (autoroutes incluses) : ENDROIT DU CONTRÔLE

2023

Rue	Borne Kilométrique	Nr de maison	Excès de 0-10 km/h	Excès de 11-20 km/h	Excès de 21-30 km/h	Excès de 31-40 km/h	Excès de plus de 40 km/h	Excès de ??? km/h	TOTAL
A26-E25 DIRECTION LUXEMBOURG	63			34	4	1	2		41
A26-E25 Direction Neufchâteau	57.0						1		1
A26-E25 Direction Neufchâteau	57.1	*	4	4	1				9
A26-E25 Direction Neufchâteau					1		1	2	4
B838 Arloncourt (Bastogne)(N874) - Tavigny - Gouvvy	9.5			1					1
Cetturu								1	1
E25/A26 VERS LIEGE	59.7		89	80	19	3	4		195
E25/A26 VERS LUXEMBOURG	57.1		245	654	238	70	24		1.231
N30 Direction Liège	66.9							2	2
N30 Direction Liège	68.2			3		1	1		5
N30 Direction N4-Bastogne	68.2			2	1				3
N827 Houffalize (N30) - Schirm (Burg-Reuland)(N62)	2.7			15	2				17
N827 VERS GOUVY	2.6			9	4				13
N827 VERS HOUFFALIZE	2.6			7	1				8
N860 La Roche-en-Ardenne (N89) - Houffalize	12.3					1			1
N860 La Roche-en-Ardenne (N89) - Houffalize	12.9			5					5
N860 - RUE DE HOUFFALIZE VERS HOUFFALIZE	12.9			12	4				16
N860 - RUE DE HOUFFALIZE VERS LA ROCHE	12.9			12					12
N 868 VERS HACHIVILLE	3.7			58	11	2			71
N 868 VERS HOUFFALIZE	3.7			57	14	2			73
RN 30 VERS HOUFFALIZE	68.2	72H		9					9
RN 30 VERS HOUFFALIZE	68.2			167	23	10	1		201
RN 30 VERS MANHAY	68.2			323	50	7	1		381
Rue de Liège		25			1				1
Tavigny		1		1	1				2
Tavigny		7		1					1
Tavigny				1					1



INFRACTIONS DE VITESSE (autoroutes incluses) : ENDROIT DU CONTRÔLE

2023

Rue	Borne Kilométrique	Nr de maison	Excès de 0-10 km/h	Excès de 11-20 km/h	Excès de 21-30 km/h	Excès de 31-40 km/h	Excès de plus de 40 km/h	Excès de ??? km/h	TOTAL
TOTAL			341	1.602	415	105	43	12	2.518

La Roche-en-Ardenne

Rue	Borne Kilométrique	Nr de maison	Excès de 0-10 km/h	Excès de 11-20 km/h	Excès de 21-30 km/h	Excès de 31-40 km/h	Excès de plus de 40 km/h	Excès de ??? km/h	TOTAL
Avenue du Hadja								1	1
N089 - VECMONT VERS CHAMPLON	63.7	1		1					1
N089 - VECMONT VERS LA ROCHE	63.7	1		1					1
N 089 VERS CHAMPLON	63.7			5		1			6
N 089 VERS LA ROCHE	63.7		2	2	1				5
N843 Mormont (N860) - Barrière de Champlon (N4)	9.3			11	4	1	1		17
N860 - BERISMENIL VERS HOUFFALIZE	9.9	87		1					1
N860 - BERISMENIL VERS LA ROCHE	9.9	87		1					1
N89 Direction Bouillon/Sedan (F)	79.2			2	2				4
N89 Direction Bouillon/Sedan (F)	79.3							1	1
N89 Direction Salmchâteau (Vielsalm)	79.2			1	1	1			3
N 89 VERS CHAMPLON	66.7			19	6	1			26
N 89 VERS LA ROCHE	66.7			14	3				17
RN 89 VERS LA ROCHE	79.2		1	63	22	5	2		93
RN89 VERS LA ROCHE-EN-ARDENNE	79.2	34		8	1	2			11
RN89 VERS LA ROCHE-EN-ARDENNE	79.2		3	55	19	3	1		81
RN89 VERS VIELSALM	79.2			36	10	5			51
RN 89 VERS VIELSAM	79.2		1	47	23	4	1		76
TOTAL			7	267	92	23	5	2	396

Manhay



INFRACTIONS DE VITESSE (autoroutes incluses) : ENDROIT DU CONTRÔLE

2023

Rue	Borne Kilométrique	Nr de maison	Excès de 0-10 km/h	Excès de 11-20 km/h	Excès de 21-30 km/h	Excès de 31-40 km/h	Excès de plus de 40 km/h	Excès de ??? km/h	TOTAL
A26-E25 Direction Liège	41.0				1				1
A26-E25 Direction Liège	43.0							1	1
A26-E25 Direction Neufchâteau	39.0							1	1
N030 - EN PIERREUX VERS MANHAY	45.1	5		12	5	2			19
N030 - EN PIERREUX VERS WERBOMONT	45.1	5	3	69	22	8	1		103
N030 - ROUTE DE LIEGE VERS MANHAY	41.4	32		62	24	6	3		95
N030 - ROUTE DE LIEGE VERS WERBOMONT	41.4	32		45	17	2	1		65
N30 Direction Liège	38.6			3					3
N30 Direction Liège	41.4			31	8	2			41
N30 Direction Liège	42.7			4					4
N30 Direction Liège	45.1			12	1	2			15
N30 Direction Liège	50.3							1	1
N30 Direction N4-Bastogne	38.6			3					3
N30 Direction N4-Bastogne	41.4				1	4			5
N30 Direction N4-Bastogne	45.1			5	2				7
N 30 - ROUTE DE LIEGE VERS AYWAILLE	42.54	15	27	2					29
N 30 - ROUTE DE LIEGE VERS MANHAY	42.54	15	2			1			3
N 30 VERS WERBOMONT	38.2			11	2				13
N651 - RUE DES BOUSSINES VERS MANHAY	12	22	25	102	27	6			160
N651 - RUE DES BOUSSINES VERS VAUX-CHAVANNE	12	22	49	164	43	7	3		266
N 651 VERS MANHAY	12.2		12	7					19
N 651 VERS VAUX CHAVANNE	12.2		42	1	1				44
N807 Hotton (N86) - Manhay (N806)								1	1
TOTAL			160	533	154	40	8	4	899

Marche-en-Famenne



INFRACTIONS DE VITESSE (autoroutes incluses) : ENDROIT DU CONTRÔLE

2023

Rue	Borne Kilométrique	Nr de maison	Excès de 0-10 km/h	Excès de 11-20 km/h	Excès de 21-30 km/h	Excès de 31-40 km/h	Excès de plus de 40 km/h	Excès de ??? km/h	TOTAL
Avenue de France								1	1
Avenue de la Toison d'Or		125		2					2
Chaussée de Liège								1	1
Chaussée de l'Ourthe		117						1	1
Chaussée de Rochefort		38		9	1		2		12
Chaussée de Rochefort				1					1
CHAUSSÉE DE ROCHEFORT VERS MARCHE (N086)	42.4			13	4				17
CHAUSSÉE DE ROCHEFORT VERS ROCHEFORT (N086)	42.4			28	2	2			32
Marche, R.Notre Dame de Grâces		1						1	1
N063 VERS LIEGE	48.4			4					4
N086 - CHAUSSÉE DE ROCHEFORT VERS MARCHE-EN-FAMENNE	42.5	38		66	16	1	1		84
N086 - CHAUSSÉE DE ROCHEFORT VERS ROCHEFORT	42.5	38		69	15	2			86
N4 Direction Bruxelles	100.2			1					1
N4 Direction Bruxelles	102.0				1				1
N4 Direction Bruxelles	103.2							1	1
N4 Direction Bruxelles	99			164	43	9	1		217
N4 Direction Bruxelles								5	5
N4 Direction Luxembourg	104.0							1	1
N4 Direction Luxembourg	99.1			91	28	1			120
N 4 VERS LUXEMBOURG	99			183	39	4	1		227
N63 Direction Marche-en-Famenne	48.4							1	1
N63 Direction Marche-en-Famenne	49.9			10					10
N63 Direction Marche-en-Famenne	50.9			6	2				8
N63 Direction Ougrée (Liège)	47.1						1		1
N63 Direction Ougrée (Liège)	48.4			3	3				6
N63 Direction Ougrée (Liège)	49.4							1	1
N63 Direction Ougrée (Liège)	50.9			5	2				7



INFRACTIONS DE VITESSE (autoroutes incluses) : ENDROIT DU CONTRÔLE

2023

Rue	Borne Kilométrique	Nr de maison	Excès de 0-10 km/h	Excès de 11-20 km/h	Excès de 21-30 km/h	Excès de 31-40 km/h	Excès de plus de 40 km/h	Excès de ??? km/h	TOTAL
N836 Route du Gerny (Marche-en-Famenne - Jemelle)	4.0							1	1
N839					1			2	3
N856 Harsin (Nassogne)(N896) - Marche-en-Famenne	5.8			5					5
N 856 VERS BASTOGNE	5.8			1					1
N86 - AVENUE DE FRANCE VERS MARCHE-EN-FAMENNE		153	49	19	5				73
N86 - AVENUE DE FRANCE VERS ROCHEFORT		153	16	14	5	3			38
N86B AVENUE DE LA TOISON D'OR VERS MARCHE	1.5	125		19	6	1			26
N86B AVENUE DE LA TOISON D'OR VERS MARLOIE	1.5	125		74	20	6	1		101
N86 Direction N30-Aywaille	41.1							1	1
N86 Direction N30-Aywaille	42.4				1				1
N86 Direction N30-Aywaille	42.5			4	3				7
N86 Direction N30-Aywaille	42.6				1				1
N86 Direction N30-Aywaille	44.8			1	1				2
N86 Direction N94 Ave-et-Auffe (Rochefort)	42.4			5					5
N86 Direction N94 Ave-et-Auffe (Rochefort)	42.5			5		1	1		7
N86 Direction N94 Ave-et-Auffe (Rochefort)	44.8			1					1
N888 - RUE DE LA ROCHETTE VERS LA ROCHE	0.1	13		5	2				7
N888 - RUE DE LA ROCHETTE VERS MARCHE-EN-FAMENNE	0.1	13		1					1
QUATRE BRAS DE LIGNIERES VERS LA ROCHE (N888)	5.4			14	4	1			19
QUATRE BRAS DE LIGNIERES VERS MARCHE (N888)	5.4			9	3	1			13
Rue de Bastogne		70					1	1	2
Rue de Bastogne		90						1	1
RUE DES COMBATTANTS VERS MARCHE-EN-FAMENNE		21	74	10	4	1			89
RUE DES COMBATTANTS VERS ROCHEFORT		21	64	9	4	3	2		82
Rue du Maquis		98		138	40	7	3		188
Rue du Vivier	1.8			117	15	7	1		140
Rue Victor Orianne							1		1



INFRACTIONS DE VITESSE (autoroutes incluses) : ENDROIT DU CONTRÔLE

2023

Rue	Borne Kilométrique	Nr de maison	Excès de 0-10 km/h	Excès de 11-20 km/h	Excès de 21-30 km/h	Excès de 31-40 km/h	Excès de plus de 40 km/h	Excès de ??? km/h	TOTAL
TOTAL			203	1.106	271	50	16	19	1.665

Nassogne

Rue	Borne Kilométrique	Nr de maison	Excès de 0-10 km/h	Excès de 11-20 km/h	Excès de 21-30 km/h	Excès de 31-40 km/h	Excès de plus de 40 km/h	Excès de ??? km/h	TOTAL
N4 Direction Bruxelles	110.8							2	2
N4 Direction Bruxelles	110.9			993	282	93	29		1.397
N4 Direction Bruxelles	111.0							1	1
N4 Direction Bruxelles	111.5			5	1	1			7
N4 Direction Bruxelles	113.2			306	103	23	6		438
N4 Direction Bruxelles	114.0						1		1
N4 Direction Bruxelles								1	1
N4 Direction Luxembourg	110.9			1.045	360	98	38		1.541
N4 Direction Luxembourg	111.5			16	6	2			24
N4 Direction Luxembourg								1	1
N856 - ROUTE DE BASTOGNE VERS MARCHE-EN-FAMENNE	1.9	41		12	2	1	1		16
N856 - ROUTE DE BASTOGNE VERS NASSOGNE	1.9	41		16	5				21
N856 VERS NASSOGNE	2.0			1					1
N889 Barrière de Champlon (Tenneville) - Forrières	16.8						1		1
N889 - RUE DES ALLIES VERS FORRIERES	16.78	100	8	4		1			13
N889 - RUE DES ALLIES VERS NASSOGNE	16.78	100	79	15	9				103
N896 Hargimont (Marche-en-Famenne) - Harsin (N4)	3.9				1				1
N896 - RUE DU STOQUET VERS HARGIMONT	3.8	4	1	7	4	2			14
N896 - RUE DU STOQUET VERS HARGIMONT	3.9	19	2	91	27	7	1		128
N896 - RUE DU STOQUET VERS N4	3.8	4		6	1				7
N896 - RUE DU STOQUET VERS N4	3.9	19		138	33	4	1		176
N896 VERS HARGIMONT	3.9			13		2			15



INFRACTIONS DE VITESSE (autoroutes incluses) : ENDROIT DU CONTRÔLE

2023

Rue	Borne Kilometrique	Nr de maison	Excès de 0-10 km/h	Excès de 11-20 km/h	Excès de 21-30 km/h	Excès de 31-40 km/h	Excès de plus de 40 km/h	Excès de ??? km/h	TOTAL
N896 VERS HARGIMONT	4			24	4		1		29
N896 VERS N4	4			24	7	1			32
N896 VERS RN04	3.9		1	9	1				11
RUE DE FRANCE VERS FORRIERES (N899)	0.8			6	1				7
RUE DE FRANCE VERS WAVREILLE (N899)	0.8			19	3				22
Rue de Harsin		10		1					1
RUE DES ALLIES VERS FORRIERES (N889)	16.7				1				1
RUE DES ALLIES VERS FORRIERES (N889)	16.8			12	2				14
RUE DES ALLIES VERS NASSOGNE (N889)	16.7			17	3				20
RUE DES ALLIES VERS NASSOGNE (N889)	16.8			49	14	3			66
TOTAL			91	2.829	870	238	79	5	4.112

Rendeux

Rue	Borne Kilometrique	Nr de maison	Excès de 0-10 km/h	Excès de 11-20 km/h	Excès de 21-30 km/h	Excès de 31-40 km/h	Excès de plus de 40 km/h	Excès de ??? km/h	TOTAL
N833 La Roche-en-Ardenne (N89) - Tohogne (Durbuy)	10.9							1	1
N 833 VERS HOTTON	7.8			21	4	1			26
N833 VERS HOTTON	10.39		54	5					59
N 833 VERS LA ROCHE	7.8			33	11	1	1		46
N833 VERS LA ROCHE	10.39		92	9	4	1	1		107
N888 Hologne (Marche-en-Famenne) - Hodister(N833)	9.8							1	1
Pays-de-Liège		15		3					3
RUE DE HOTTON VERS HOTTON	11.9		212	36	8	3	4		263
RUE DE HOTTON VERS LA ROCHE-EN-ARDENNE	10.8	10-14	34	6	4	2			46
TOTAL			392	113	31	8	6	2	552

Tenneville



INFRACTIONS DE VITESSE (autoroutes incluses) : ENDROIT DU CONTRÔLE

2023

Rue	Borne Kilométrique	Nr de maison	Excès de 0-10 km/h	Excès de 11-20 km/h	Excès de 21-30 km/h	Excès de 31-40 km/h	Excès de plus de 40 km/h	Excès de ??? km/h	TOTAL
Basseilles								1	1
ERNEUVILLE VERS CHAMPLON CENTRE		16		3					3
ERNEUVILLE VERS ORTHO		16		6					6
GRAND'RUE VERS CHAMPLON		233	85	14			1		100
GRAND'RUE VERS N4		233	318	80	7	4	1		410
N4 Direction Bruxelles	123.5			1					1
N4 ROUTE DE BASTOGNE VERS BASTOGNE	125.1	6B	55	11	5		3		74
N4 VERS NAMUR	119.8		95	334	417	114	50		1.010
N4 VERS TENNEVILLE	119.8		113	28	18	5	2		166
N 843 VERS BARRIERE DE CHAMPLON	19.8			19	7	1			27
N 843 VERS ORTHO	19.8			27	6				33
N89 Direction Bouillon/Sedan (F)	58.1							1	1
N89 Direction Bouillon/Sedan (F)	61.1			17	6	3	1		27
N89 Direction Salmchâteau (Vielsalm)	54.0							1	1
N89 VERS FRANCE	53.9		12	23	9	2	1		47
N89 VERS VIELSALM	53.9			28	16	6	3		53
N89 VERS VIELSALM	57			455	286	88	25		854
RN 4 VERS BRUXELLES	127.3			49	9	2			60
RN 4 VERS LUXEMBOURG	127.3			71	25	7	4		107
RR89 VERS VIELSALM	57			584	374	112	21		1.091
TOTAL			678	1.750	1.185	344	112	3	4.072

Vielsalm

Rue	Borne Kilométrique	Nr de maison	Excès de 0-10 km/h	Excès de 11-20 km/h	Excès de 21-30 km/h	Excès de 31-40 km/h	Excès de plus de 40 km/h	Excès de ??? km/h	TOTAL
A26-E25 Direction Liège	52.0						1	1	2
A26-E25 Direction Liège					1				1



INFRACTIONS DE VITESSE (autoroutes incluses) : ENDROIT DU CONTRÔLE

2023

Rue	Borne Kilométrique	Nr de maison	Excès de 0-10 km/h	Excès de 11-20 km/h	Excès de 21-30 km/h	Excès de 31-40 km/h	Excès de plus de 40 km/h	Excès de ??? km/h	TOTAL
Chemin de la Vallée								1	1
N089 - REGNE VERS LA ROCHE	91.1	20		15	1	1			17
N089 - REGNE VERS VIELSALM	91.1	20		2	2				4
N 089 VERS LA ROCHE	90.9			5		1			6
N 089 VERS VIELSAM	90.9						1		1
N30 Direction Liège	54.3							1	1
N675 Saint-Vith (N62) - Vielsalm (N823)	16.5					1			1
N675 VERS SAINT-VITH	16.5			83	25	6	1		115
N675 VERS VIELSALM	16.5			67	18	5	2		92
N68 Direction Diekirch (L)	58.7			1					1
N68 Direction Diekirch (L)	67.7					2	2		4
N68 Direction Diekirch (L)				24	10	1	1		36
N68 DIRECTION TROIS-PONTS	58.7			14	2				16
N68 DIRECTION VIELSALM	58.7			6					6
N68 VERS GOUVY	67.6			22	12	1			35
N68 VERS GOUVY	67.7			165	68	21	4		258
N68 VERS VIELSALM	67.6			14	2				16
N68 VERS VIELSALM	67.7			129	31	11	3		174
N822 Vielsalm (N68) - Vaux-Chavanne (Manhay)(N651)	0.5							1	1
N89 Direction Bouillon/Sedan (F)	89.0							1	1
N89 Direction Bouillon/Sedan (F)	92.0			1					1
N89 Direction Bouillon/Sedan (F)						1			1
N89 Direction Salmchâteau (Vielsalm)	92.0			2					2
N89 Direction Salmchâteau (Vielsalm)	92.4							1	1
N89 Direction Salmchâteau (Vielsalm)	96.9							1	1
N89 Direction Salmchâteau (Vielsalm)	99.9							1	1
N 89 VERS LA ROCHE	93.1			14	10	1			25



INFRACTIONS DE VITESSE (autoroutes incluses) : ENDROIT DU CONTRÔLE

2023

Rue	Borne Kilometrique	Nr de maison	Excès de 0-10 km/h	Excès de 11-20 km/h	Excès de 21-30 km/h	Excès de 31-40 km/h	Excès de plus de 40 km/h	Excès de ??? km/h	TOTAL
N 89 VERS VIELSAM	93.1			17	21	3	1		42
Route de Cierreux		26		3					3
ROUTE HEBRONVAL VERS LA ROCHE		21	1.069	497	72	17	1		1.656
ROUTE HEBRONVAL VERS VIELSALM		21	544	99	17	4	5		669
Rue des Chars-à-Boeufs		33						2	2
TOTAL			1.613	1.180	292	76	22	10	3.193



INFRACTIONS DE VITESSE (autoroutes incluses) : RÉGIME VITESSE

2023

Vitesse autorisée	Excès de 0-10 km/h	Excès de 11-20 km/h	Excès de 21-30 km/h	Excès de 31-40 km/h	Excès de plus de 40	Excès de ??? km/h	TOTAL
50	4.107	5.923	1.666	387	145	0	12.228
60	3.137	925	29	5	0	0	4.096
70	944	2.474	1.040	306	87	0	4.851
90	1.633	3.277	1.004	294	107	0	6.315
120	353	970	330	91	42	0	1.786
Inconnu	37	0	0	0	0	65	102
TOTAL	10.211	13.569	4.069	1.083	381	65	29.378

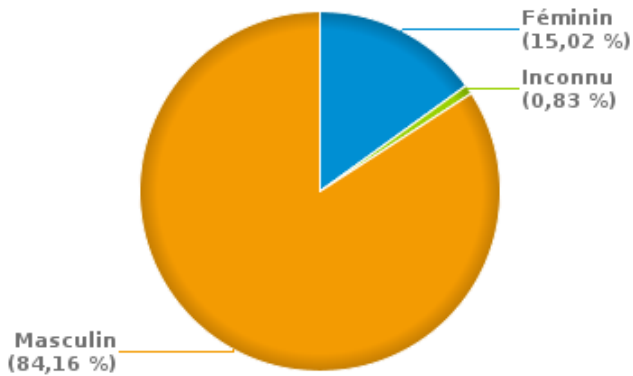


INFRACTIONS ROUTIÈRES (autoroutes incluses) : PROFIL DES CONTREVENANTS 2023

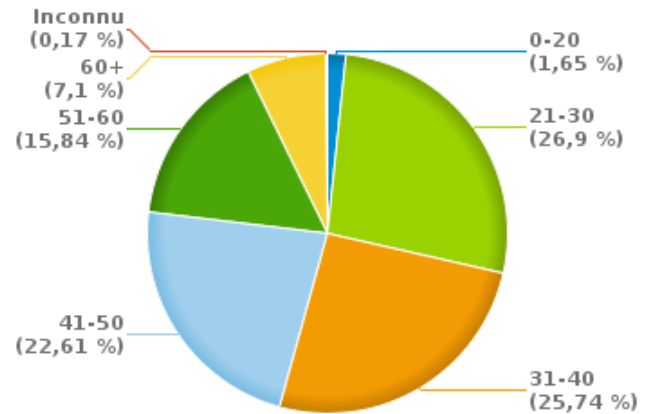
Nombre d'infractions d'alcool par catégorie d'âge et par sexe

	Masculin	Féminin	Inconnu	TOTAL
0-20	10	0	0	10
21-30	149	14	0	163
31-40	127	29	0	156
41-50	111	23	3	137
51-60	75	19	2	96
60+	37	6	0	43
Inconnu	1	0	0	1
TOTAL	510	91	5	606

% infractions alcool par sexe pour l'année 2023



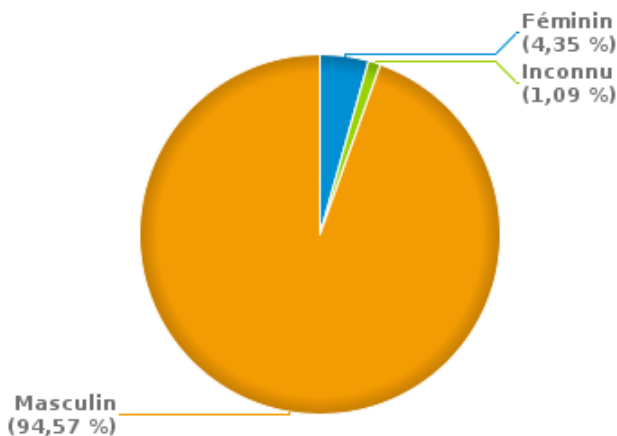
% infractions alcool par catégorie d'âge pour l'année 2023



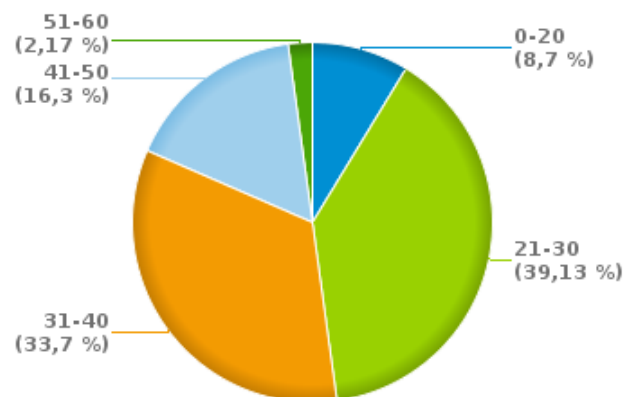
Nombre d'infractions de drogues par catégorie d'âge et par sexe

	Féminin	Inconnu	Masculin	TOTAL
0-20	0	0	8	8
21-30	2	1	33	36
31-40	1	0	30	31
41-50	1	0	14	15
51-60	0	0	2	2
TOTAL	4	1	87	92

% infractions drogues par sexe pour l'année 2023



% infractions drogues par catégorie d'âge pour l'année 2023





INFRACTIONS ROUTIÈRES
FILTRES ET PARAMÈTRES SELECTIONNÉS
DANS CE RAPPORT

Année de début de l'infraction	2015
Année de fin de l'infraction	2023
Trimestre(s)	Trim. 1;Trim. 2;Trim. 3;Trim. 4
Zone de police	ZP FAMENNE-ARDENNE (MARCHE-EN-FAMENNE)
Unité locale/fédérale	
Hors/sur autoroute	(autoroutes incluses)
Unité de police constatante	
Date de clôture de la banque de données	30/04/24

Date de mise à jour du rapport	01 JUIL. 2024 10:22:52
---------------------------------------	------------------------