

**Aperçu  
Infractions routières  
(autoroutes incluses)  
2023**

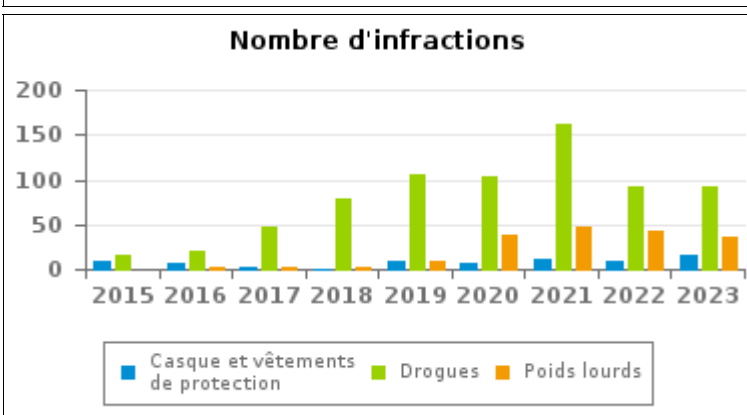
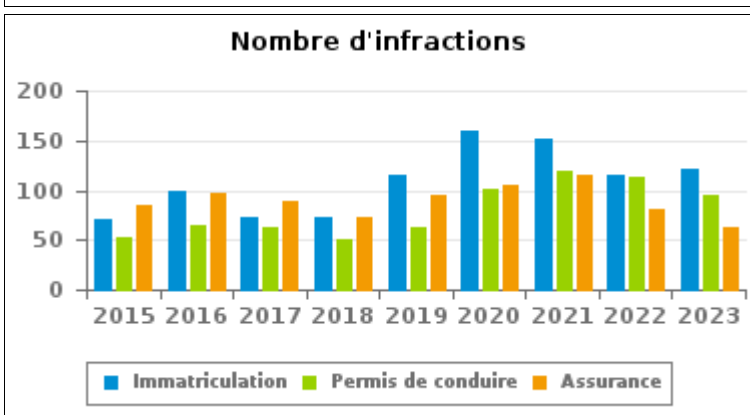
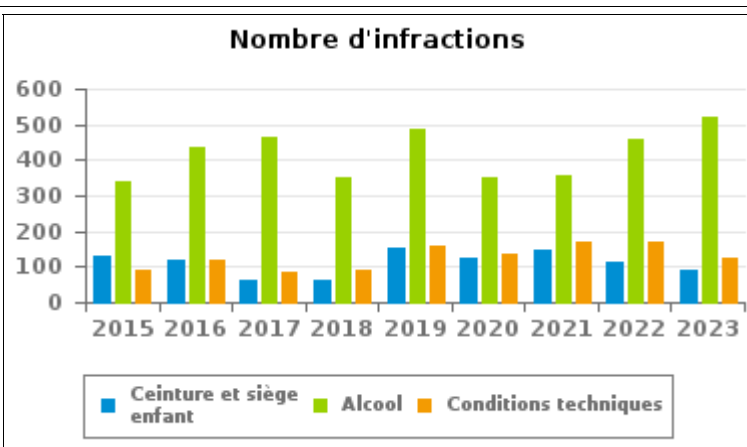
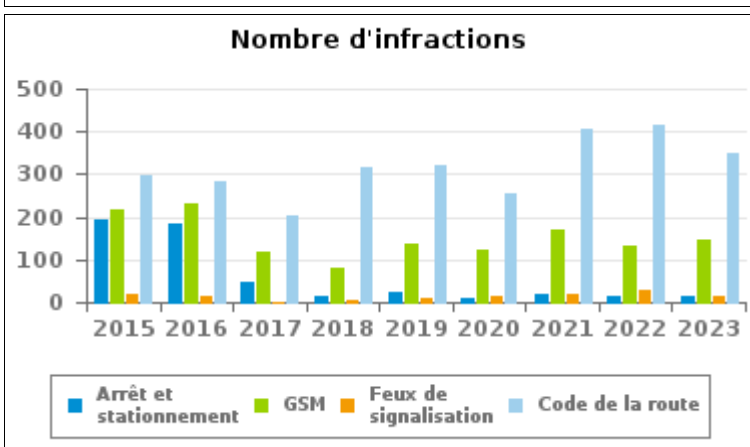
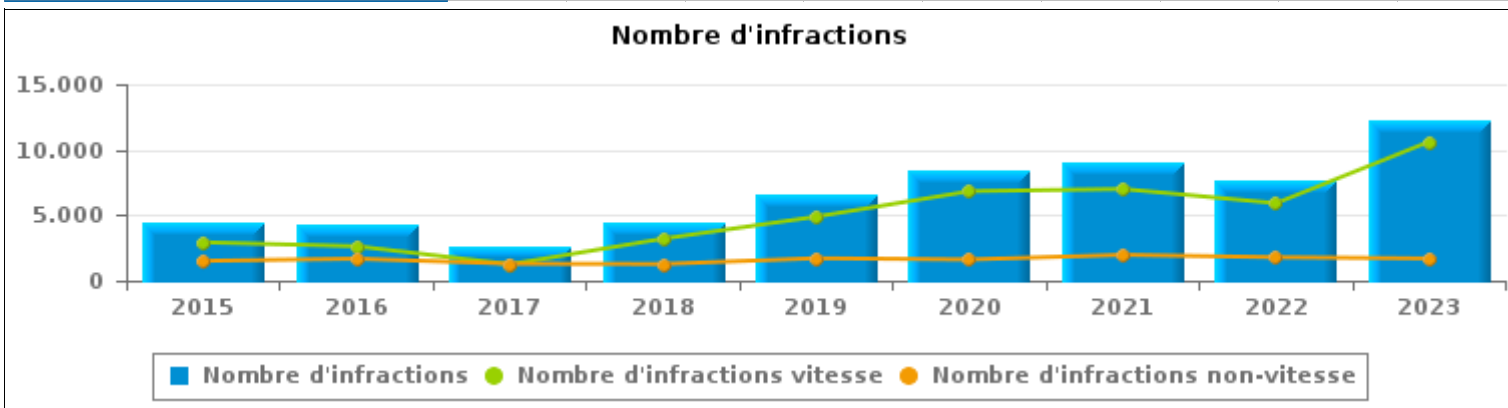
**ZP DE GAUME (ETALLE)**



# INFRACTIONS ROUTIÈRES (autoroutes incluses) : APERÇU GÉNÉRAL

## Comparaison par année: 2015-2023

	2015	2016	2017	2018	2019	2020	2021	2022	2023
<b>NOMBRE TOTAL D'INFRACTIONS</b>	<b>4.443</b>	<b>4.305</b>	<b>2.543</b>	<b>4.480</b>	<b>6.603</b>	<b>8.448</b>	<b>8.973</b>	<b>7.705</b>	<b>12.316</b>
<b>INFRACTIONS PAR THEME</b>									
	2015	2016	2017	2018	2019	2020	2021	2022	2023
Vitesse	2.928	2.628	1.250	3.207	4.891	6.832	7.001	5.916	10.619
Arrêt et stationnement	193	182	47	14	23	10	20	14	16
GSM	215	233	117	81	139	121	171	131	148
Casque et vêtements de protection	9	7	3	1	9	7	12	10	15
Ceinture et siège enfant	128	120	62	65	151	123	150	115	91
Feux de signalisation	18	12	2	7	8	16	19	28	15
Code de la route	298	283	201	315	320	254	405	415	347
Alcool	337	434	466	352	485	352	355	460	520
Drogues	16	21	47	78	105	103	162	93	93
Conditions techniques	92	119	84	93	160	138	172	167	122
Immatriculation	70	98	73	72	116	159	151	116	121
Permis de conduire	53	64	62	50	63	101	119	113	94
Assurance	84	97	88	72	95	106	115	80	63
Poids lourds	0	3	3	3	10	39	47	43	35
Autres	2	4	3	2	0	3	6	3	8
Inconnu	0	0	35	68	28	84	68	1	9





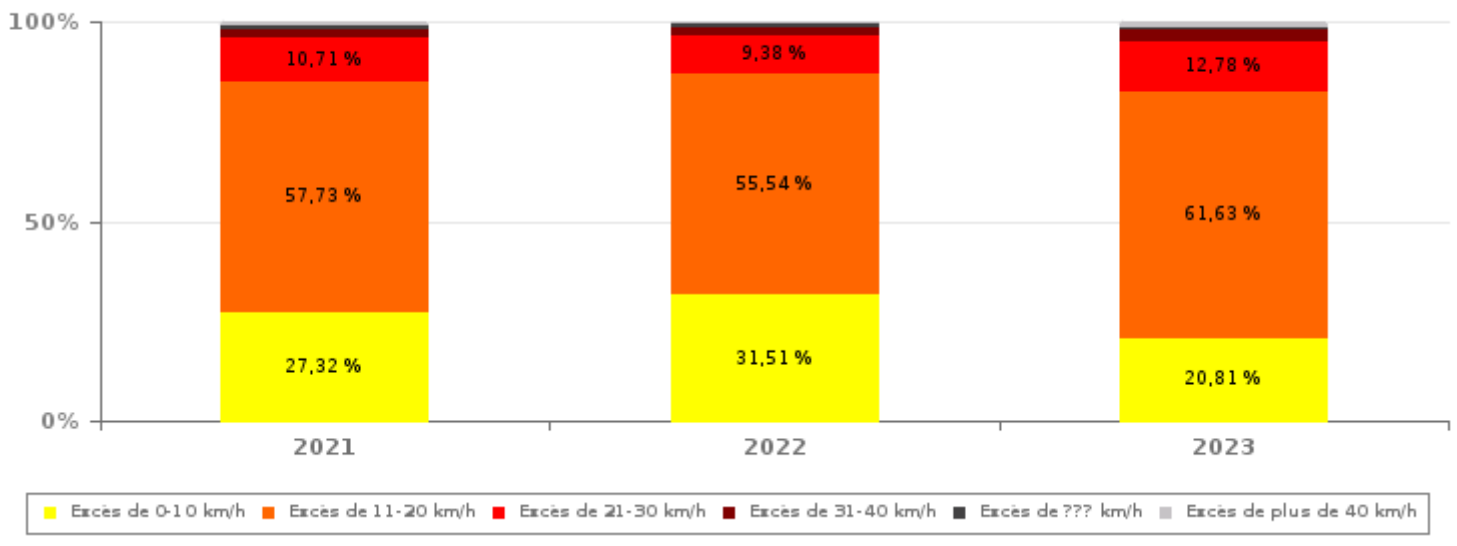
# INFRACTIONS ROUTIÈRES (autoroutes incluses) : APERÇU GÉNÉRAL

## INFRACTIONS PAR DEGRE DE GRAVITE

Comparaison par année: 2015-2023

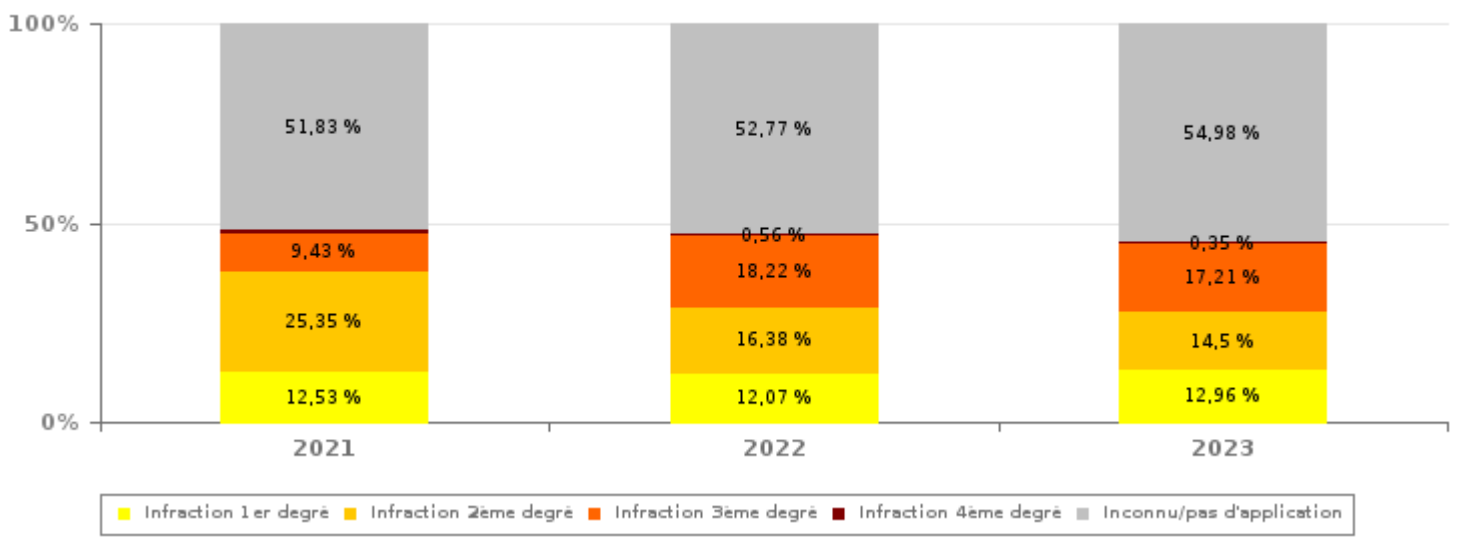
VITESSE	2015	2016	2017	2018	2019	2020	2021	2022	2023
Excès de 0-10 km/h	108	68	19	554	300	1.477	1.913	1.864	2.210
Excès de 11-20 km/h	1.685	1.643	820	1.744	3.617	4.211	4.042	3.286	6.544
Excès de 21-30 km/h	831	641	282	668	735	841	750	555	1.357
Excès de 31-40 km/h	165	125	43	140	141	181	146	114	290
Excès de plus de 40 km/h	47	52	27	49	46	66	82	44	154
Excès de ??? km/h	92	99	59	52	52	56	68	53	64
<b>Sous-total VITESSE</b>	<b>2.928</b>	<b>2.628</b>	<b>1.250</b>	<b>3.207</b>	<b>4.891</b>	<b>6.832</b>	<b>7.001</b>	<b>5.916</b>	<b>10.619</b>

Nombre d'infractions (vitesse): répartition selon la gravité



NON-VITESSE	2015	2016	2017	2018	2019	2020	2021	2022	2023
1er degré	316	349	166	251	235	189	247	216	220
2ème degré	448	479	233	166	414	401	500	293	246
3ème degré	182	116	95	136	130	118	186	326	292
4ème degré	2	11	16	9	16	14	17	10	6
Inconnu/Pas d'application	567	722	783	711	917	894	1.022	944	933
<b>Sous-total NON-VITESSE</b>	<b>1.515</b>	<b>1.677</b>	<b>1.293</b>	<b>1.273</b>	<b>1.712</b>	<b>1.616</b>	<b>1.972</b>	<b>1.789</b>	<b>1.697</b>

Nombre d'infractions (non-vitesse): répartition selon la gravité





# INFRACTIONS ROUTIÈRES (autoroutes incluses) : APERÇU GÉNÉRAL

INFRACTIONS PAR DEGRE DE GRAVITE

Comparaison par année: 2015-2023



## INFRACTIONS ROUTIÈRES (autoroutes incluses) : APERÇU GÉNÉRAL

### Comparaison par mois pour l'année 2023

	Jan	Fév	Mar	Avr	Mai	Juin	Juil	Août	Sep	Oct	Nov	Déc	TOTAL
<b>NOMBRE TOTAL D'INFRACTIONS</b>	<b>568</b>	<b>466</b>	<b>698</b>	<b>721</b>	<b>1.576</b>	<b>1.047</b>	<b>1.259</b>	<b>1.801</b>	<b>1.081</b>	<b>1.231</b>	<b>1.120</b>	<b>748</b>	<b>12.316</b>
<b>INFRACTIONS PAR THEME</b>													
<b>Vitesse</b>	438	351	496	576	1.409	873	1.091	1.674	1.000	1.068	1.000	643	10.619
<b>Arrêt et stationnement</b>	1	3	5	0	0	5	0	0	0	1	1	0	16
<b>GSM</b>	14	11	15	7	29	18	8	19	12	4	9	2	148
<b>Casque et vêtements de protection</b>	0	0	2	0	4	4	2	2	0	0	1	0	15
<b>Ceinture et siège enfant</b>	10	5	8	5	15	15	7	7	3	7	5	4	91
<b>Feux de signalisation</b>	2	2	1	0	3	2	0	0	4	0	1	0	15
<b>Code de la route</b>	18	22	32	38	27	48	26	27	16	41	34	18	347
<b>Alcool</b>	42	28	68	60	39	34	55	33	24	57	31	49	520
<b>Drogues</b>	11	9	11	3	8	8	17	2	1	10	6	7	93
<b>Conditions techniques</b>	8	5	15	10	11	11	12	10	5	16	10	9	122
<b>Immatriculation</b>	9	9	17	7	15	9	14	14	2	13	7	5	121
<b>Permis de conduire</b>	6	10	13	4	8	8	16	6	3	10	6	4	94
<b>Assurance</b>	7	9	13	3	7	7	5	5	3	1	2	1	63
<b>Poids lourds</b>	1	2	2	8	0	3	4	2	1	1	7	4	35
<b>Autres</b>	1	0	0	0	1	2	2	0	0	2	0	0	8
<b>Inconnu</b>	0	0	0	0	0	0	0	0	7	0	0	2	9
<b>INFRACTIONS PAR DEGRE DE GRAVI</b>													
<b>VITESSE</b>													
<b>Excès de 0-10 km/h</b>	25	4	52	6	236	92	160	870	127	126	348	164	2.210
<b>Excès de 11-20 km/h</b>	333	264	354	481	889	594	743	601	691	751	494	349	6.544
<b>Excès de 21-30 km/h</b>	61	60	66	73	221	122	132	146	126	151	111	88	1.357
<b>Excès de 31-40 km/h</b>	8	10	13	10	32	43	29	37	34	24	26	24	290
<b>Excès de plus de 40 km/h</b>	3	8	5	4	22	17	21	16	18	12	15	13	154
<b>Excès de ??? km/h</b>	8	5	6	2	9	5	6	4	4	4	6	5	64
<b>Sous-total VITESSE</b>	<b>438</b>	<b>351</b>	<b>496</b>	<b>576</b>	<b>1.409</b>	<b>873</b>	<b>1.091</b>	<b>1.674</b>	<b>1.000</b>	<b>1.068</b>	<b>1.000</b>	<b>643</b>	<b>10.619</b>
<b>NON-VITESSE</b>													
<b>1er degré</b>	8	13	24	29	19	20	18	14	11	32	20	12	220
<b>2ème degré</b>	20	19	32	15	33	30	19	23	5	22	19	9	246
<b>3ème degré</b>	24	19	25	14	43	53	17	31	22	16	20	8	292
<b>4ème degré</b>	0	1	1	0	0	0	3	1	0	0	0	0	6
<b>Inconnu/Pas d'application</b>	78	63	120	87	72	71	111	58	43	93	61	76	933
<b>Sous-total NON-VITESSE</b>	<b>130</b>	<b>115</b>	<b>202</b>	<b>145</b>	<b>167</b>	<b>174</b>	<b>168</b>	<b>127</b>	<b>81</b>	<b>163</b>	<b>120</b>	<b>105</b>	<b>1.697</b>



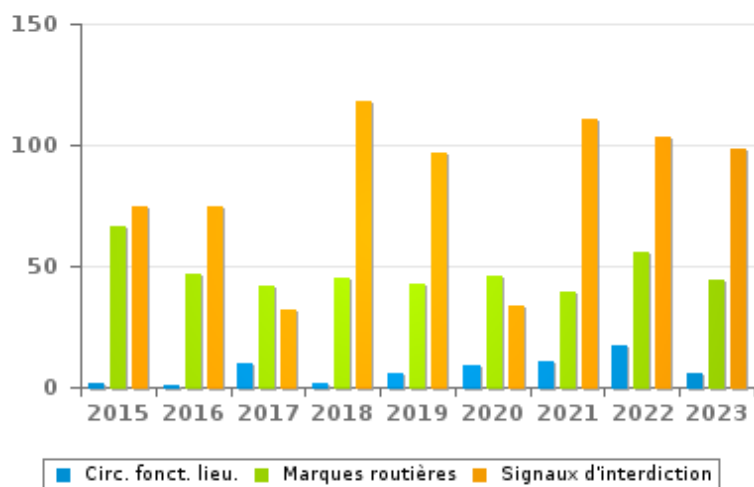
# INFRACTIONS ROUTIÈRES (autoroutes incluses) : APERÇU GÉNÉRAL (DÉTAIL)

Comparaison par année: 2015-2023

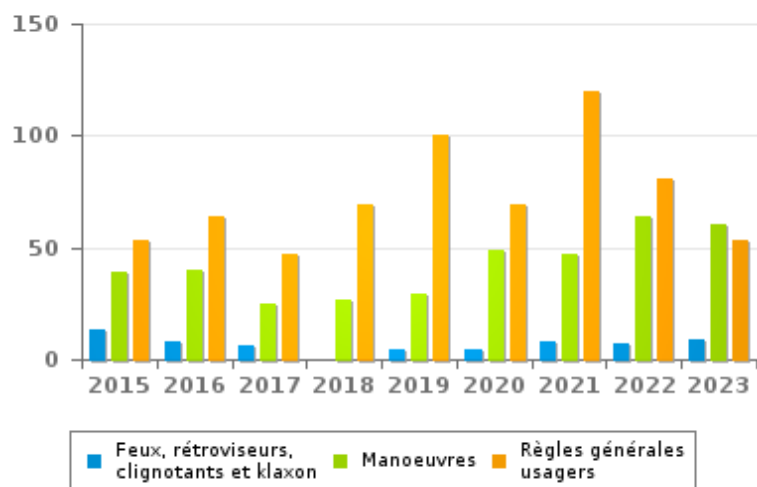
## Code de la route

	2015	2016	2017	2018	2019	2020	2021	2022	2023
Signaux d'interdiction	75	75	32	118	97	34	111	103	98
Règles générales usagers	53	64	47	69	100	69	120	81	53
Marques routières	66	47	42	45	43	46	39	56	44
Manoeuvres	39	40	25	27	29	49	47	64	60
Priorité	13	14	11	3	3	18	24	25	20
Injonctions des agents qualifiés	12	11	14	11	11	8	11	17	10
Chargement des véhicules (code de la route)	1	4	1	0	7	4	13	29	24
Comportement à l'égard de certains usagers	9	11	7	3	6	7	11	6	8
Circulation en fonction du lieu	2	1	10	2	6	9	11	17	6
Feux, rétroviseurs, clignotants et klaxon	13	8	6	0	4	4	8	7	9
Code de la route: autres	6	2	1	34	8	1	1	3	0
Transport de personnes (code de la route)	5	4	4	0	4	4	6	5	9
Signaux d'obligation	4	2	1	3	2	1	3	2	6
<b>TOTAL</b>	<b>298</b>	<b>283</b>	<b>201</b>	<b>315</b>	<b>320</b>	<b>254</b>	<b>405</b>	<b>415</b>	<b>347</b>

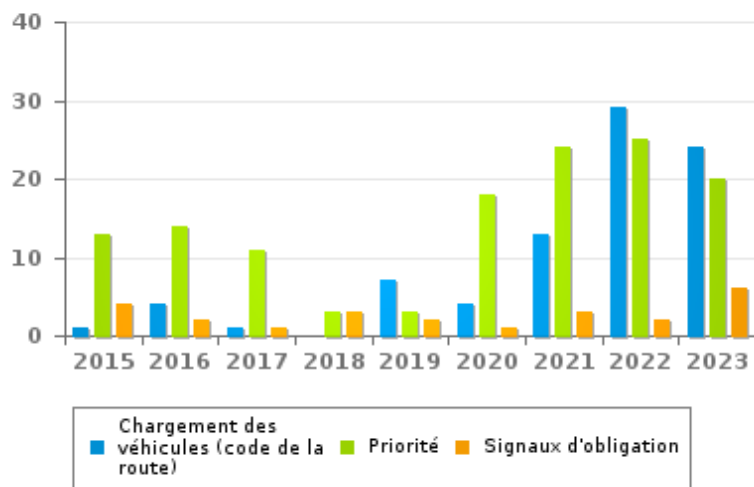
Nombre d'infractions



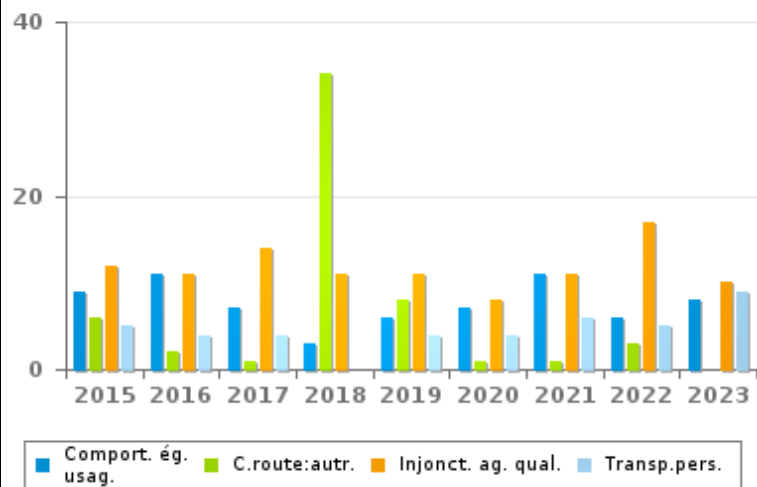
Nombre d'infractions



Nombre d'infractions



Nombre d'infractions





# INFRACTIONS ROUTIÈRES (autoroutes incluses) : TOP 5 DES INFRACTIONS

## 2023

### Toutes les infractions

Theme	Article de loi	Nombre d'infractions	% (*)
Vitesse	[Rég. w. :] Art. 11.1. Dans les agglomérations, la vitesse est limitée à 50 km à l'heure [...].	6.473	52,56%
Vitesse	[Rég. w. :] Art. 11.1. Dans les agglomérations, la vitesse est limitée à 50 km à l'heure. Toutefois, sur certaines voies publiques, une limitation de vitesse inférieure ou supérieure peut être imposée ou permise par le signal C43 [...]. Art. 5. Les usagers doivent se conformer aux signaux lumineux de circulation, aux signaux routiers et aux marques routières, lorsque ceux-ci sont réguliers en la forme, suffisamment visibles et placés conformément aux prescriptions du [...] règlement [général sur la police de la circulation routière et de l'usage de la voie publique]. Art. 68.3. [...] Sign. C43 [avec la mention 70]. A partir du signal jusqu'au prochain carrefour, interdiction de circuler à une vitesse supérieure à [70 km/h] [...].	1.013	8,23%
Vitesse	[Rég. w. :] Art. 11.2.2°.b). En dehors des agglomérations, la vitesse est limitée à 90 km à l'heure sur les autres voies publiques.	579	4,70%
Vitesse	[Rég. w. :] Art. 11.2.2° - b). En dehors des agglomérations, la vitesse est limitée à 90 km à l'heure [...] sur les autres voies publiques. Les limitations de vitesse inférieures imposées par le signal C43 ou résultant de l'article 11.3. restent d'application. Art. 5. Les usagers doivent se conformer aux signaux lumineux de circulation, aux signaux routiers et aux marques routières, lorsque ceux-ci sont réguliers en la forme, suffisamment visibles et placés conformément aux prescriptions du [...] règlement [général sur la police de la circulation routière et de l'usage de la voie publique]. Art. 68.3. [...] Sign. C43 [avec la mention 70]. A partir du signal jusqu'au prochain carrefour [ou signal C45], interdiction de circuler à une vitesse supérieure à [70 km/h] [...].	1.381	11,21%
Vitesse	[Rég. w. :] Art. 22quater. Dans les zones délimitées par les signaux routiers F4a et F4b, la vitesse est limitée à 30 km à l'heure.	566	4,60%



# INFRACTIONS ROUTIÈRES (autoroutes incluses) : TOP 5 DES INFRACTIONS

## 2023

### Infractions du 4ème degré

Theme	Article de loi	Nombre d'infractions	% (*)
Code de la route	Art. 4.1. Les usagers doivent obtempérer immédiatement aux injonctions des agents qualifiés. Art. 4.2.2°. Sont notamment considérées comme injonctions : le ou les bras tendus horizontalement, qui signifie arrêt pour les usagers qui viennent de directions coupant celles indiquées par le ou les bras tendus. Art. 4.1°. Sont infractions du quatrième degré au sens de l'article 29§1er, 1er alinéa de la [...] loi relative à la police de la circulation routière, coordonnée le 16 mars 1968: [...] transgresser les ordres [...] [mentionnés à l'article 4.2.2° de l'AR 01-12-1975] d'une personne habilitée.	1	0,01 %
Code de la route	Art. 4.1. Les usagers doivent obtempérer immédiatement aux injonctions des agents qualifiés. Art. 4.2.3°. Sont notamment considérées comme injonctions : le balancement transversal d'un feu rouge, qui signifie arrêt pour les conducteurs vers lesquels le feu est dirigé. Art. 4.1°. Sont infractions du quatrième degré au sens de l'article 29§1er, 1er alinéa de la [...] loi relative à la police de la circulation routière, coordonnée le 16 mars 1968: [...] transgresser les ordres [...] [mentionnés à l'article 4.2.3° de l'AR 01-12-1975] d'une personne habilitée.	1	0,01 %
Code de la route	Constitue une infraction de 4ème degré en vertu de l'article 4.3° de l'AR du 30-09-2005 :Art. 17.2.3°. Le dépassement par la gauche d'un véhicule attelé [...] ou d'un véhicule à plus de deux roues est interdit à l'approche du sommet d'une côte et dans les virages, lorsque la visibilité est insuffisante, sauf si le dépassement peut se faire sans franchir la ligne blanche continue délimitant la partie de la chaussée affectée à la circulation venant en sens inverse.	2	0,02 %
Code de la route	Constitue une infraction de 4ème degré en vertu de l'article 4.4° de l'AR du 30-09-2005 : Art. 20.3.2°. Il est interdit de s'engager sur un passage à niveau lorsque les feux rouges clignotants sont allumés.	1	0,01 %
Code de la route	Constitue une infraction de 4ème degré en vertu de l'article 4.4° de l'AR du 30-09-2005 : Art. 20.3.3°. Il est interdit de s'engager sur un passage à niveau lorsque le signal sonore fonctionne.	1	0,01 %

(\*) % par rapport au nombre total d'infractions



# INFRACTIONS ROUTIÈRES (autoroutes incluses) : MOMENT

## Nombre d'infractions selon le moment de la semaine

### 2023

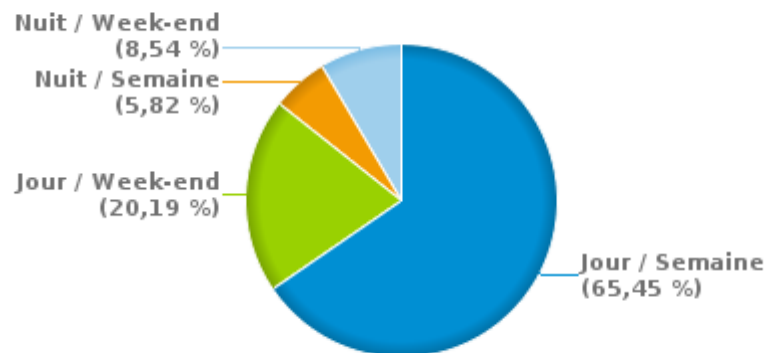


	Semaine			Week-end			TOTAL
	Jour	Nuit	Sous-total	Jour	Nuit	Sous-total	
Vitesse	7.151	551	7.702	2.238	679	2.917	10.619
Arrêt et stationnement	8	2	10	5	1	6	16
GSM	134	1	135	12	1	13	148
Casque et vêtements de protection	11	1	12	3	0	3	15
Ceinture et siège enfant	70	3	73	14	4	18	91
Feux de signalisation	7	0	7	7	1	8	15
Code de la route	219	22	241	51	55	106	347
Alcool	120	73	193	93	234	327	520
Drogues	39	17	56	15	22	37	93
Conditions techniques	78	13	91	18	13	31	122
Immatriculation	81	10	91	16	14	30	121
Permis de conduire	55	16	71	8	15	23	94
Assurance	43	5	48	6	9	15	63
Poids lourds	34	0	34	0	1	1	35
Autres	2	3	5	0	3	3	8
Inconnu	9	0	9	0	0	0	9
<b>TOTAL</b>	<b>8.061</b>	<b>717</b>	<b>8.778</b>	<b>2.486</b>	<b>1.052</b>	<b>3.538</b>	<b>12.316</b>

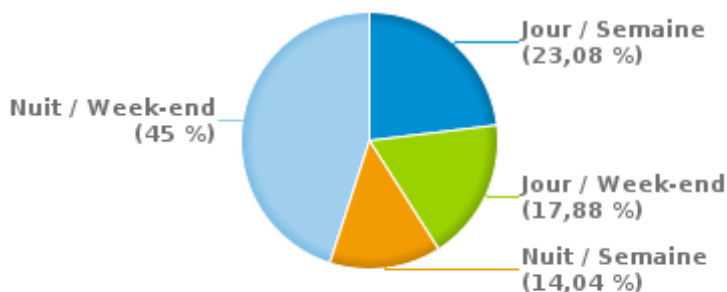
Weekend = Du vendredi 22h00 jusqu'au lundi 06h00  
Semaine = Du lundi 06h00 jusqu'au vendredi 22h00

Jour: de 06h00 à 22h00  
Nuit: de 22h00 à 06h00

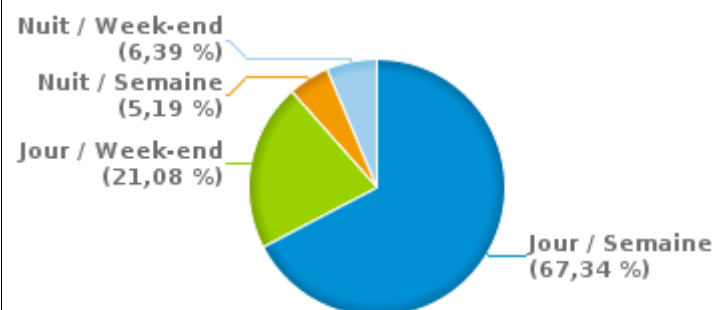
#### % infractions selon le moment pour l'année 2023



#### % infractions alcool selon le moment pour l'année 2023



#### % infractions vitesse selon le moment pour l'année 2023





## INFRACTIONS DE VITESSE (autoroutes incluses) : ENDROIT DU CONTRÔLE

2023

Chiny

Rue	Borne Kilométrique	Nr de maison	Excès de 0-10 km/h	Excès de 11-20 km/h	Excès de 21-30 km/h	Excès de 31-40 km/h	Excès de plus de 40 km/h	Excès de ??? km/h	TOTAL
N83 Direction Arlon	31.0							1	1
N83 Direction Arlon	31.5					1			1
N83 Direction Bouillon	27.0							1	1
N83 Direction Bouillon	27.7						1	1	2
N 83 - RUE D'ARLON VERS ARLON	26	29	18	439	146	41	33		677
N 83 - RUE D'ARLON VERS BOUILLON	26	29	2	260	70	30	19		381
N894 - RUE DES COMBATTANTS VERS LES FOSSES	11.4	15	5	1	1				7
N894 - RUE DES COMBATTANTS VERS SUXY CENTRE	11.4	15	21	6	1				28
Rue Albert 1er		78						1	1
RUE ALBERT 1 ER VERS FLORENVILLE		118	4	157	31	9	4		205
RUE ALBERT 1ER VERS FLORENVILLE		71		20	3	3			26
RUE ALBERT 1ER VERS FLORENVILLE		76		9	2				11
RUE ALBERT 1 ER VERS JAMOIGNE		118	1	124	37	13	15		190
RUE ALBERT 1ER VERS JAMOIGNE		71		17	2				19
RUE ALBERT 1ER VERS JAMOIGNE		76		15	3				18
RUE D'ARLON VERS TINTIGNY		12			1				1
Rue de la Fontenelle		46						1	1
RUE DE LA FONTENELLE VERS CENTRE CHINY		34		7					7
RUE DE LA FONTENELLE VERS FLORENVILLE		34		22	4	1			27
RUE DES COMBATTANTS VERS LES FOSSES		2		1					1
RUE DE VIRTON VERS JAMOIGNE		13		30	6	1			37
RUE DE VIRTON VERS VALANSART		13		19	2				21
RUE DU FAING VERS CENTRE JAMOIGNE		43		14	6	1	2		23
RUE DU FAING VERS FLORENVILLE		43		32	6				38
Rue du Lt de Crépy		15	2						2
RUE DU LT DE CREPY VERS JAMOIGNE		15	17	3					20



## INFRACTIONS DE VITESSE (autoroutes incluses) : ENDROIT DU CONTRÔLE

2023

Rue	Borne Kilométrique	Nr de maison	Excès de 0-10 km/h	Excès de 11-20 km/h	Excès de 21-30 km/h	Excès de 31-40 km/h	Excès de plus de 40 km/h	Excès de ??? km/h	TOTAL
RUE DU LT DE GREPY VERS ROSSIGNOL		15	16	3					19
RUE DU PONT NEUF VERS CENTRE JAMOIGNE		9	24	2					26
RUE DU PONT NEUF VERS LES BULLES		9	29	1		1			31
RUE NEUVE VERS FLORENVILLE		21		14					14
RUE NEUVE VERS TINTIGNY		21		41	7				48
<b>TOTAL</b>			<b>139</b>	<b>1.237</b>	<b>328</b>	<b>101</b>	<b>74</b>	<b>5</b>	<b>1.884</b>

## Etalle

Rue	Borne Kilométrique	Nr de maison	Excès de 0-10 km/h	Excès de 11-20 km/h	Excès de 21-30 km/h	Excès de 31-40 km/h	Excès de plus de 40 km/h	Excès de ??? km/h	TOTAL
CHAUSSEE-ROMAINE VERS ETALLE		138		7	2	1			10
CHAUSSEE-ROMAINE VERS SAINTE MARIE		138		1					1
Lenclos		126						1	1
LENCLOS VERS ETALLE CENTRE		151		1					1
LENCLOS VERS SIVRY		151			1				1
N582 - RUE DE SOUVRET VERS COURCELLES CENTRE	6.9	86		20	3	2	1		26
N582 - RUE DE SOUVRET VERS SOUVRET	6.9	86		25	3				28
N83 Direction Arlon	14.7							1	1
N83 Direction Arlon	9.0				1				1
N83 Direction Bouillon	11.5							1	1
N83 Direction Bouillon	12.5							1	1
N83 Direction Bouillon	9.7							1	1
N 83 - ROUTE D'ARLON VERS ETALLE	13.7		41	8	1				50
N 83 - ROUTE D'ARLON VERS VANCE	13.7		60	9	2	1	1		73
N 83 VERS ARLON	9.5			37	9	2	1		49
N 83 VERS ETALLE	9.5			19	1		1		21
N83 VERS ETALLE	11.6			16	7	3	1		27



## INFRACTIONS DE VITESSE (autoroutes incluses) : ENDROIT DU CONTRÔLE

2023

Rue	Borne Kilometrique	Nr de maison	Excès de 0-10 km/h	Excès de 11-20 km/h	Excès de 21-30 km/h	Excès de 31-40 km/h	Excès de plus de 40 km/h	Excès de ??? km/h	TOTAL
N83 VERS VANCE	11.6		2	20	2	1	1		26
N879 Marbehan (Habay)-Ethe (Virton)-Tellencourt(F)	12.6			1					1
N87 DIRECTION ETALLE	20.6		1	1					2
N87 DIRECTION ETALLE	22.0			8	2	1			11
N87 Direction N4-Attert	17.0							1	1
N87 Direction N4-Attert	23.0				1	1			2
N87 Direction Rouvroy/Stenay (F)	20.1							1	1
N87 Direction Rouvroy/Stenay (F)	22.3							1	1
N87 Direction Rouvroy/Stenay (F)	23.0			1					1
N87 Direction Rouvroy/Stenay (F)							1		1
N87 DIRECTION VIRTON	20.6		2	3					5
N87 DIRECTION VIRTON	22.0		1	6	1	1			9
RN 87 VERS ETALLE	23			27	15	1			43
RN 87 VERS VIRTON	23			13	2				15
RUE BELLE-VUE VERS ETALLE		68	1	1			1		3
RUE BELLE VUE VERS ETALLE CENTRE		17		7					7
RUE BELLE VUE VERS HABAY		17		4					4
RUE BELLE VUE VERS HABAY		28		3					3
RUE BELLE-VUE VERS HABAY		68	2	5	3		2		12
Rue Chavez								1	1
RUE CHAVEZ VERS SAINT-LEGER		8		13	4				17
RUE CHAVEZ VERS VANCE		8		25	2	1			28
RUE DE HABAY VERS HABAY		57		1					1
RUE DE HABAY VERS VANCE CENTRE		57		1					1
RUE DE LA GARE VERS ETALLE		140		1	1				2
RUE DE LA GARE VERS TINTIGNY		140		2					2
RUE DES AUNES VERS SAINTE MARIE		9		3					3



## INFRACTIONS DE VITESSE (autoroutes incluses) : ENDROIT DU CONTRÔLE

2023

Rue	Borne Kilométrique	Nr de maison	Excès de 0-10 km/h	Excès de 11-20 km/h	Excès de 21-30 km/h	Excès de 31-40 km/h	Excès de plus de 40 km/h	Excès de ??? km/h	TOTAL
RUE DES AUNES VERS VILLERS CENTRE		9		1					1
Rue de Virton		34		1					1
Rue de Virton		60		3		1			4
RUE DE VIRTON VERS CENTRE ETALLE		39		5					5
RUE DE VIRTON VERS ETALLE CENTRE		60		57	12	3			72
RUE DE VIRTON VERS VIRTON		39		8	6				14
RUE DE VIRTON VERS VIRTON		60		78	12	1			91
RUE DU MAGENOT VERS SAINTE MARIE		27		1					1
RUE DU MOULIN VERS ARLON		69		2			1		3
RUE DU MOULIN VERS TINTIGNY		69		2		1			3
RUE SIVRY VERS CHANTEMELLE		210		11					11
RUE SIVRY VERS CHANTEMELLE		211		16	3				19
RUE SIVRY VERS CHANTEMELLE		214	64	13	3	2			82
RUE SIVRY VERS ETALLE		210		13					13
RUE SIVRY VERS ETALLE		211		23	5	1			29
RUE SIVRY VERS ETALLE		214	86	18	2				106
VOIE-DE-MEIX VERS SAINT-LEGER		18		2					2
<b>TOTAL</b>			<b>260</b>	<b>543</b>	<b>106</b>	<b>24</b>	<b>11</b>	<b>9</b>	<b>953</b>

## Florenville

Rue	Borne Kilométrique	Nr de maison	Excès de 0-10 km/h	Excès de 11-20 km/h	Excès de 21-30 km/h	Excès de 31-40 km/h	Excès de plus de 40 km/h	Excès de ??? km/h	TOTAL
HAUT DE LAMBERMONT VERS CHASSEPIERRE		7		1					1
HAUT DE LAMBERMONT VERS FRANCE		7		3	2				5
Les-Hayons							2		2
N818 Chassepierre (N83) - Messincourt (F)								1	1
N83 Direction Arlon	43.0							1	1



## INFRACTIONS DE VITESSE (autoroutes incluses) : ENDROIT DU CONTRÔLE

2023

Rue	Borne Kilometrique	Nr de maison	Excès de 0-10 km/h	Excès de 11-20 km/h	Excès de 21-30 km/h	Excès de 31-40 km/h	Excès de plus de 40 km/h	Excès de ??? km/h	TOTAL
N83 Direction Arlon								1	1
N83 - RUE DE LA BARRIERE VERS BOUILLON	40.8	1	153	63	6	4			226
N83 - RUE DE LA BARRIERE VERS FLORENVILLE	40.8	1	9	2					11
N88 Direction Florenville	48.2							3	3
N88 Direction Florenville					1				1
Place Albert-1er								1	1
RN 88 VERS FLORENVILLE	45.9		1	1					2
RN 88 VERS ORVAL	45.9			1	1				2
Rue d'Arlon		51						1	1
RUE D'ARLON VERS BOUILLON		36		2					2
RUE D'ARLON VERS BOUILLON		37		16					16
RUE D'ARLON VERS JAMOIGNE		36		1	1				2
RUE D'ARLON VERS JAMOIGNE		37		28	10	1			39
Rue de Bouillon		109		1					1
Rue de Bouillon		14		17	11	3			31
RUE DE BOUILLON VERS BOUILLON		14	3	135	41	9	4		192
RUE DE BOUILLON VERS FLORENVILLE		14		134	44	12	5		195
Rue de Carignan		59	1						1
RUE DE CARIGNAN VERS CARIGNAN		59		8					8
RUE DE CARIGNAN VERS CENTRE FLORENVILLE		59		4					4
Rue de France		53A						1	1
Rue de France		64						1	1
RUE DE LA STATION VERS CENTRE FLORENVILLE		43A		11	2				13
RUE DE LA STATION VERS FLORENVILLE CENTRE		32		7					7
RUE DE LA STATION VERS LACUISINE		32		2					2
RUE DE LA STATION VERS LACUISINE		43A		16	7				23
RUE DE L'ENFER VERS CHASSEPIERRE		28		1	2				3



## INFRACTIONS DE VITESSE (autoroutes incluses) : ENDROIT DU CONTRÔLE

2023

Rue	Borne Kilometrique	Nr de maison	Excès de 0-10 km/h	Excès de 11-20 km/h	Excès de 21-30 km/h	Excès de 31-40 km/h	Excès de plus de 40 km/h	Excès de ??? km/h	TOTAL
Rue de Martué								1	1
RUE DES HAWYS VERS FRANCE		19		10					10
RUE DES HAWYS VERS ORVAL		19		22	7				29
Rue des Iles		27		1	2				3
Rue des Iles		39		1					1
Rue des Iles		48		3		1			4
RUE DES ILES VERS FLORENVILLE		27	65	49	9	2			125
RUE DES ILES VERS FLORENVILLE		47		1	1				2
RUE DES ILES VERS FLORENVILLE		48		56	5	1			62
RUE DES ILES VERS NEUFCHATEAU		27	33	20	7				60
RUE DES ILES VERS NEUFCHATEAU		47		6	2				8
RUE DES ILES VERS NEUFCHATEAU		48		116	22	1	1		140
Rue d'Orval					1				1
RUE D'ORVAL VERS CENTRE FLORENVILLE		71		1					1
RUE D'ORVAL VERS CENTRE FLORENVILLE		90		1					1
RUE D'ORVAL VERS ORVAL		71		6		1			7
<b>TOTAL</b>			<b>265</b>	<b>747</b>	<b>184</b>	<b>35</b>	<b>12</b>	<b>11</b>	<b>1.254</b>

## Meix-Devant-Virton

Rue	Borne Kilometrique	Nr de maison	Excès de 0-10 km/h	Excès de 11-20 km/h	Excès de 21-30 km/h	Excès de 31-40 km/h	Excès de plus de 40 km/h	Excès de ??? km/h	TOTAL
N87 Direction Rouvrois/Stenay (F)	30.4							1	1
N886 - RUE CHARBEAU VERS GEROUVILLE	6.4	22	18						18
N886 - RUE CHARBEAU VERS VILLERS-LA-LOUE	6.4	22	12						12
N886 Virton (N82) - Houdrigny - Montmédy (F)	31.4							1	1
N88 Direction Athus (Aubange)	35.4							1	1
N88 - GRAND ROUTE VERS MEIX-DEVANT-VIRTON	37.7	17	33	2	1				36



## INFRACTIONS DE VITESSE (autoroutes incluses) : ENDROIT DU CONTRÔLE

2023

Rue	Borne Kilométrique	Nr de maison	Excès de 0-10 km/h	Excès de 11-20 km/h	Excès de 21-30 km/h	Excès de 31-40 km/h	Excès de plus de 40 km/h	Excès de ??? km/h	TOTAL
N88 - GRAND ROUTE VERS ORVAL	37.7	17	93	15	10	1			119
N 88 - RUE DE GEROUVILLE VERS FLORENVILLE	32.72	15A		21	6	2			29
N 88 - RUE DE GEROUVILLE VERS VIRTON	32.72	15A		21	6	1			28
PLACE DU TILLEUL VERS FLORENVILLE		22		7	1	1			9
PLACE DU TILLEUL VERS VIRTON		22		16	2				18
RUE CHARBEAU VERS VIRTON		27		4					4
RUE DE GEROUVILLE VERS GEROUVILLE		47		16	2				18
RUE DE GEROUVILLE VERS GEROUVILLE		78		7	1	1			9
RUE DE GEROUVILLE VERS VIRTON		47		9	1				10
RUE DE GEROUVILLE VERS VIRTON		78		5					5
RUE DES PAQUIS VERS MEIX		42		1					1
RUE DES PAQUIS VERS MEIX DEVANT VIRTON		45		4					4
RUE DES PAQUIS VERS VIRTON		45		1					1
RUE DE VIRTON VERS GEROUVILLE		96		28	3		1		32
RUE DE VIRTON VERS VIRTON		96		67	14	4	1		86
RUE DU MOULIN VERS HOUDRIGNY		17		9		1			10
RUE DU MOULIN VERS SOMMETHONNE		17		8	1	1			10
Rue Guinguettes		6		6	1				7
Rue Guinguettes					1				1
RUE GUINGUETTES VERS FRANCE		6		21	4				25
RUE GUINGUETTES VERS SOMMETHONNE CENTRE		6		24	2				26
RUE YVAN GILS VERS MEIX-DEVANT-VIRTON		49		18	4	2			24
RUE YVAN-GILS VERS MEIX-DEVANT-VIRTON		10		4					4
RUE YVAN GILS VERS VIRTON		49		45	10	2	1		58
RUE YVAN-GILS VERS VIRTON		10		1					1
<b>TOTAL</b>			<b>156</b>	<b>360</b>	<b>70</b>	<b>16</b>	<b>3</b>	<b>3</b>	<b>608</b>

Rouvroy





## INFRACTIONS DE VITESSE (autoroutes incluses) : ENDROIT DU CONTRÔLE

2023

Rue	Borne Kilometrique	Nr de maison	Excès de 0-10 km/h	Excès de 11-20 km/h	Excès de 21-30 km/h	Excès de 31-40 km/h	Excès de plus de 40 km/h	Excès de ??? km/h	TOTAL
Fontaine-des-Dames		13		1	1				2
FONTAINE DES DAMES VERS MEIX-DEVANT-VIRTON		13		258	54	6			318
FONTAINE DES DAMES VERS VIRTON		13		107	21	4			132
N871 LIAISON DAMPICOURT - HARONCOURT A ROUVROY VE	2.4			122	8	2	2		134
N871 LIAISON DAMPICOURT - HARONCOURT A ROUVROY VE		2,4		198	20	2	2		222
N871 - RUE DE MONTMEDY VERS FRANCE	4	44	15	1					16
N871 - RUE DE MONTMEDY VERS LAMORTEAU CENTRE	4	44	138	32	8	1			179
Quartier des Ouyelis							1		1
Rue de la Rosière		1		5					5
RUE DE LA ROSIERE VERS TORGNY		1A		1					1
Rue de Montmédy		35						1	1
Rue de Montmédy		65		15	1				16
RUE DE MONTMEDY VERS DAMPICOURT		65		116	16	3			135
RUE DE MONTMEDY VERS FRANCE		5		11	2				13
RUE DE MONTMEDY VERS FRANCE		65		64	6				70
RUE DE MONTMEDY VERS ROUVROY		5		83	20		2		105
RUE DU 8-SEPTEMBRE VERS CENTRE DAMPICOURT		9		16	1	2			19
RUE DU 8-SEPTEMBRE VERS FRANCE		9		40	4				44
RUE SAINTE-ANNE VERS HOUDRIGNY		13		31	1				32
RUE SAINTE-ANNE VERS SAINT-MARD		13		35	3				38
<b>TOTAL</b>			<b>153</b>	<b>1.136</b>	<b>166</b>	<b>20</b>	<b>7</b>	<b>1</b>	<b>1.483</b>

## Tintigny

Rue	Borne Kilometrique	Nr de maison	Excès de 0-10 km/h	Excès de 11-20 km/h	Excès de 21-30 km/h	Excès de 31-40 km/h	Excès de plus de 40 km/h	Excès de ??? km/h	TOTAL
Grand-Rue		190						1	1
Grand-Rue		20		1	1			1	3



## INFRACTIONS DE VITESSE (autoroutes incluses) : ENDROIT DU CONTRÔLE

2023

Rue	Borne Kilométrique	Nr de maison	Excès de 0-10 km/h	Excès de 11-20 km/h	Excès de 21-30 km/h	Excès de 31-40 km/h	Excès de plus de 40 km/h	Excès de ??? km/h	TOTAL
Grand-Rue		4						1	1
Grand-Rue		45						1	1
Grand-Rue		77						1	1
GRAND RUE A TINTIGNY VERS ARLON		42		410	61	9	1		481
GRAND RUE A TINTIGNY VERS FLORENVILLE		42		149	22	12	8		191
GRAND-RUE VERS ETALLE		20		442	93	6	2		543
GRAND-RUE VERS TINTIGNY CENTRE		20		127	15	5	1		148
Haut-des-Fagots		3		3					3
HAUT-DES-FAGOTS VERS FLORENVILLE		3		20	6	2			28
HAUT-DES-FAGOTS VERS TINTIGNY CENTRE		3		21	3				24
N83 Direction Bouillon	24.5						1		1
N83 Direction Bouillon								1	1
N83 - HAUT DES FAGOTS VERS FRENOIS	25.3		131	24	12	5	2		174
N83 - HAUT DES FAGOTS VERS TINTIGNY	25.3		129	46	15	2	2		194
N 891 - RUE DE CHINY VERS LES BULLES	3.82		11	3					14
N 891 - RUE DE CHINY VERS ROSSIGNOL CENTRE	3.82		24						24
Rue Camille-Joset		12	2		1				3
RUE CAMILLE JOSET VERS NEUFCHATEAU		12	14	9					23
RUE CAMILLE JOSET VERS TINTIGNY		12	23	12	2				37
RUE DE CHINY VERS CENTRE ROSSIGNOL		53		5	1				6
RUE DE CHINY VERS LES BULLES		53		6		1			7
RUE DE FRANCE VERS BELLEFONTAINE		12		3	1		1		5
RUE DE FRANCE VERS CENTRE TINTIGNY		12		1	1				2
RUE DE LA MONTANTE-ROYE VERS CENTRE BELLEFONTAIN		50		8	3				11
RUE DE LA MONTANTE-ROYE VERS TINTIGNY		50		12	1				13
RUE DE LA STATION VERS ETALLE		3		3	2				5
RUE DE LA STATION VERS TINTIGNY		3		3	2	1			6



## INFRACTIONS DE VITESSE (autoroutes incluses) : ENDROIT DU CONTRÔLE

2023

Rue	Borne Kilometrique	Nr de maison	Excès de 0-10 km/h	Excès de 11-20 km/h	Excès de 21-30 km/h	Excès de 31-40 km/h	Excès de plus de 40 km/h	Excès de ??? km/h	TOTAL
Rue de Neufchâteau		174		2		1			3
RUE DE NEUFCHATEAU VERS NEUFCHATEAU		174		72	16	4	2		94
RUE DE NEUFCHATEAU VERS TINTIGNY		174		30	4				34
RUE DES RAPPES VERS BELLEFONTAINE		11		3					3
RUE DES RAPPES VERS CENTRE SAINT-VINCENT		11		1	1				2
RUE DE VIRTON VERS CROIX-ROUGE		30	4	30	3	1			38
RUE DE VIRTON VERS CROIX-ROUGE		46		72	14	2			88
RUE DE VIRTON VERS TINTIGNY		30		18	1				19
RUE DE VIRTON VERS TINTIGNY		46		23	4		1		28
RUE D'ORVAL VERS CENTRE BELLEFONTAINE		169		1					1
RUE D'ORVAL VERS GEROUVILLE		169		4					4
Rue du Chenois		293						1	1
RUE DU MONUMENT VERS MARBEHAN		7		1					1
RUE DU MONUMENT VERS TINTIGNY		7		1					1
Rue du Pont		22	3						3
RUE DU PONT VERS ROSSIGNOL		22	16	8		1			25
RUE DU PONT VERS TINTIGNY		22	23	23					46
<b>TOTAL</b>			<b>380</b>	<b>1.597</b>	<b>285</b>	<b>52</b>	<b>21</b>	<b>7</b>	<b>2.342</b>

## Virton

Rue	Borne Kilometrique	Nr de maison	Excès de 0-10 km/h	Excès de 11-20 km/h	Excès de 21-30 km/h	Excès de 31-40 km/h	Excès de plus de 40 km/h	Excès de ??? km/h	TOTAL
Au-Chachy		1						1	1
Avenue Bouvier		10						2	2
Avenue Bouvier		76						1	1
AVENUE BOUVIER VERS SAINT-MARD		71		1					1
AVENUE DE LA GRANGE-AU-BOIS VERS BELLE-VUE/ROBELM		9	126	35	4				165



## INFRACTIONS DE VITESSE (autoroutes incluses) : ENDROIT DU CONTRÔLE

2023

Rue	Borne Kilometrique	Nr de maison	Excès de 0-10 km/h	Excès de 11-20 km/h	Excès de 21-30 km/h	Excès de 31-40 km/h	Excès de plus de 40 km/h	Excès de ??? km/h	TOTAL
AVENUE DE LA GRANGE-AU-BOIS VERS CENTRE VIRTON		9		15	3				18
AVENUE DE LA GRANGE-AU-BOIS VERS ETALLE		9		27	4	1			32
AVENUE DE LA GRANGE-AU-BOIS VERS VIRTON CENTRE		9	38	10	6	1	1		56
Avenue Joseph-Wauters		76		1					1
AVENUE JOSEPH-WAUTERS VERS CHENOIS	23.3		116	21	5	3			145
AVENUE JOSEPH-WAUTERS VERS SAINT-MARD CENTRE	23.3		78	8	4	1			91
AVENUE WAUTERS VERS CHENOIS		76		17	6	2			25
AVENUE WAUTERS VERS SAINT-MARD CENTRE		76		21	2	1	2		26
FAUBOURG D'ARIVAL VERS SAINT-MARD		73		15	2		1		18
FAUBOURG D'ARIVAL VERS VIRTON CENTRE		73		17					17
Grand-Rue								1	1
N811 Liaison Saint-Mard (N87) - Latour (N88)	5.1				1	1			2
N 811 VERS AUBANGE	5.1			1					1
N811 VERS HARNONCOURT	4.5			4	1		2		7
N811 VERS LATOUR	4.5			1	1		1		3
N 811 VERS VIRTON	5.1			1	1				2
N82 Direction Arlon					1				1
N82 Direction Virton	20.4							2	2
N879 Marbehan (Habay)-Ethe (Virton)-Tellencourt(F)	22.9							3	3
N87 DIRECTION ETALLE	26.9		2	17	4				23
N87 DIRECTION ETALLE	27.9		1	2	3				6
N87 Direction N4-Attert	24.0							1	1
N87 Direction N4-Attert	26.5		2	5	1				8
N87 Direction N4-Attert	27.0					1			1
N87 Direction N4-Attert	27.4				1				1
N87 Direction N4-Attert	28.0							1	1
N87 Direction N4-Attert	32.2		1	2	1				4



## INFRACTIONS DE VITESSE (autoroutes incluses) : ENDROIT DU CONTRÔLE

2023

Rue	Borne Kilométrique	Nr de maison	Excès de 0-10 km/h	Excès de 11-20 km/h	Excès de 21-30 km/h	Excès de 31-40 km/h	Excès de plus de 40 km/h	Excès de ??? km/h	TOTAL
N87 Direction Rouvroy/Stenay (F)	26.5				1				1
N87 Direction Rouvroy/Stenay (F)	29.3				1				1
N87 Direction Rouvroy/Stenay (F)	29.5					1			1
N87 Direction Rouvroy/Stenay (F)	32.1						1		1
N87 Direction Rouvroy/Stenay (F)	32.2		3	3	1		1		8
N87 Direction Rouvroy/Stenay (F)								1	1
N87 DIRECTION VIRTON	26.9			1					1
N87 DIRECTION VIRTON	27.9			3	2	1			6
N87 VERS ETALLE	26.5		6	64	25	3	2		100
N87 VERS ETALLE	32.2		1	4	3	1			9
N87 VERS HARNONCOURT	32.2		2	10	1				13
N87 VERS SAINT-MARD	30.7			27	14	2	2		45
N87 VERS VIRTON	26.5		5	31	13	5	2		56
N88 Direction Florenville	17.3							1	1
N88 - RUE DE VIRTON VERS LATOUR-RUETTE	18.4		20	9	1				30
N88 - RUE DE VIRTON VERS LE CHACHY	18.4		12	7	3				22
Rue Baillet-Latour		2			1				1
Rue Baillet-Latour		37						1	1
Rue Baillet-Latour				1				1	2
RUE BAILLET LATOUR VERS AUBANGE		2		8	4				12
RUE BAILLET-LATOUR VERS AUBANGE		26		9	1				10
RUE BAILLET-LATOUR VERS CHENOIS		26		4					4
RUE BAILLET LATOUR VERS VIRTON		2		11	2	1			14
RUE CHATEAU CUGNON VERS CENTRE ETHE		92		17	4				21
RUE CHATEAU CUGNON VERS CROIX-ROUGE		92		29	11	1	1		42
Rue Croix-le-Maire		25						1	1
RUE CROIX-LE-MAIRE VERS CENTRE VIRTON		28		2					2



## INFRACTIONS DE VITESSE (autoroutes incluses) : ENDROIT DU CONTRÔLE

2023

Rue	Borne Kilométrique	Nr de maison	Excès de 0-10 km/h	Excès de 11-20 km/h	Excès de 21-30 km/h	Excès de 31-40 km/h	Excès de plus de 40 km/h	Excès de ??? km/h	TOTAL
RUE CROIX-LE-MAIRE VERS DAMPICOURT		28		9					9
Rue d'Arlon		36						1	1
RUE D'ARLON VERS ETHE		80		4	2				6
RUE D'ARLON VERS VIRTON CENTRE		80		2					2
RUE DE DAMPICOURT VERS DAMPICOURT		12		4	1				5
RUE DE DAMPICOURT VERS SAINT-MARD		12		5					5
RUE DE FRANCE VERS CENTRE DE SAINT-MARD		19		5	1				6
RUE DE FRANCE VERS FRANCE		19		25	10	1			36
RUE DE LA 7E DIF VERS CENTRE ETHE		16		12	1				13
RUE DE LA 7E DIF VERS SAINT-LEGER		16		16	2				18
Rue de la Roche		8						1	1
RUE DE LA VICTOIRE VERS HAUT DE VIRTON		21	72	6					78
RUE DE LA VICTOIRE VERS VIRTON CENTRE		21	82	6	1				89
RUE DE LA VILLETTE VERS SAINT-MARD CENTRE		44		3					3
RUE DE LA VIRE VERS LATOUR		121		2					2
Rue de Longuyon		80		8		1	2		11
RUE DE LONGUYON VERS FRANCE		142		20	3				23
RUE DE LONGUYON VERS FRANCE		64A	33	8	2				43
RUE DE LONGUYON VERS FRANCE		80		52	13	4	2		71
RUE DE LONGUYON VERS VIRTON		142		6	2				8
RUE DE LONGUYON VERS VIRTON		64A	49	19	3		1		72
RUE DE LONGUYON VERS VIRTON		80		36	5	4			45
Rue de Montmédy				1					1
Rue de Rabais		20						1	1
Rue de Rabais		3		1					1
Rue de Rabais								1	1
RUE DE RABAIS VERS ARLON		22		61	11	2	3		77



## INFRACTIONS DE VITESSE (autoroutes incluses) : ENDROIT DU CONTRÔLE

2023

Rue	Borne Kilometrique	Nr de maison	Excès de 0-10 km/h	Excès de 11-20 km/h	Excès de 21-30 km/h	Excès de 31-40 km/h	Excès de plus de 40 km/h	Excès de ??? km/h	TOTAL
RUE DE RABAIS VERS ETHE CENTRE		3		5	1	1			7
RUE DE RABAIS VERS VIRTON		22		39	8	2	1		50
RUE DE RABAIS VERS VIRTON		3		5					5
Rue des Fossés		24						1	1
Rue des Fusillés		1						1	1
RUE D'HARNONCOURT VERS CENTRE SAINT-MARD		86		12					12
RUE D'HARNONCOURT VERS HARNONCOURT		86		2	2	1			5
Rue du Centre								1	1
Rue du Curé		2						1	1
Rue du Moulin		47						1	1
RUE DU VIVIER VERS CENTRE VIRTON		9		17	6				23
RUE DU VIVIER VERS LATOUR		9		7	1				8
RUE GRANDE VERS 4 CHEMINS		65		1					1
RUE LEON COLLEAUX VERS CHENOIS		22	139	25	1		1		166
RUE LEON COLLEAUX VERS VIRTON		22	69	28	2				99
RUE MARECHAL-FOCH VERS ETALLE		64		3					3
RUE MARECHAL-FOCH VERS VIRTON CENTRE		64		6					6
RUE PIESSEVAUX VERS DAMPICOURT		47		2	1				3
Val d'Away		1						1	1
Val d'Away		35						1	1
<b>TOTAL</b>			<b>857</b>	<b>924</b>	<b>218</b>	<b>42</b>	<b>26</b>	<b>28</b>	<b>2.095</b>



## INFRACTIONS DE VITESSE (autoroutes incluses) : RÉGIME VITESSE

2023

Vitesse autorisée	Excès de 0-10 km/h	Excès de 11-20 km/h	Excès de 21-30 km/h	Excès de 31-40 km/h	Excès de plus de 40	Excès de ??? km/h	TOTAL
30	388	151	26	2	2	0	569
50	1.206	4.488	770	124	45	0	6.633
60	83	144	65	7	2	0	301
70	255	1.514	430	133	89	0	2.421
80	1	0	0	0	0	0	1
90	270	247	64	24	16	0	621
120	0	0	2	0	0	0	2
Inconnu	7	0	0	0	0	64	71
<b>TOTAL</b>	<b>2.210</b>	<b>6.544</b>	<b>1.357</b>	<b>290</b>	<b>154</b>	<b>64</b>	<b>10.619</b>

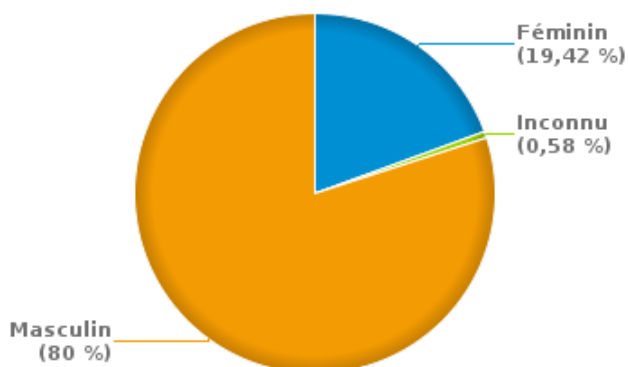


# INFRACTIONS ROUTIÈRES (autoroutes incluses) : PROFIL DES CONTREVENANTS 2023

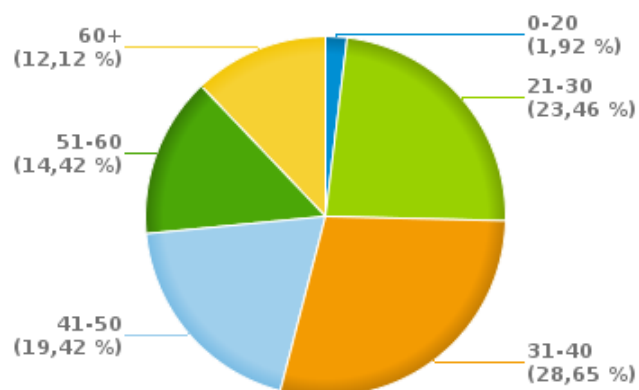
## Nombre d'infractions d'alcool par catégorie d'âge et par sexe

	Masculin	Féminin	Inconnu	TOTAL
0-20	8	2	0	10
21-30	106	16	0	122
31-40	119	29	1	149
41-50	78	22	1	101
51-60	49	25	1	75
60+	56	7	0	63
<b>TOTAL</b>	<b>416</b>	<b>101</b>	<b>3</b>	<b>520</b>

% infractions alcool par sexe pour l'année 2023



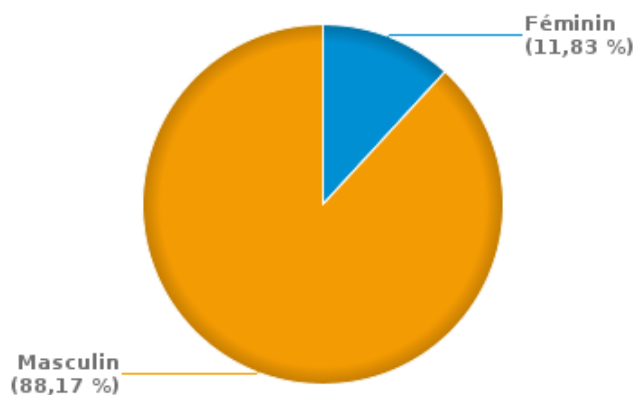
% infractions alcool par catégorie d'âge pour l'année 2023



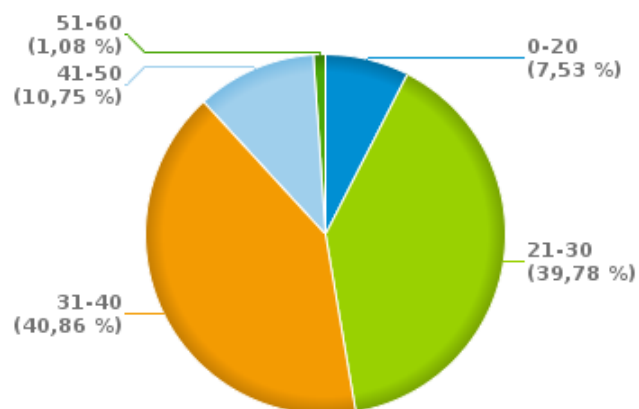
## Nombre d'infractions de drogues par catégorie d'âge et par sexe

	Féminin	Masculin	TOTAL
0-20	1	6	7
21-30	2	35	37
31-40	7	31	38
41-50	1	9	10
51-60	0	1	1
<b>TOTAL</b>	<b>11</b>	<b>82</b>	<b>93</b>

% infractions drogues par sexe pour l'année 2023



% infractions drogues par catégorie d'âge pour l'année 2023





**INFRACTIONS ROUTIÈRES**  
**FILTRES ET PARAMÈTRES SELECTIONNÉS**  
**DANS CE RAPPORT**

<b>Année de début de l'infraction</b>	2015
<b>Année de fin de l'infraction</b>	2023
<b>Trimestre(s)</b>	Trim. 1;Trim. 2;Trim. 3;Trim. 4
<b>Zone de police</b>	ZP DE GAUME (ETALLE)
<b>Unité locale/fédérale</b>	
<b>Hors/sur autoroute</b>	(autoroutes incluses)
<b>Unité de police constatante</b>	
<b>Date de clôture de la banque de données</b>	30/04/24

<b>Date de mise à jour du rapport</b>	01 JUIL. 2024 10:22:52
---------------------------------------	------------------------