

**Aperçu
Infractions routières
(autoroutes incluses)
2023**

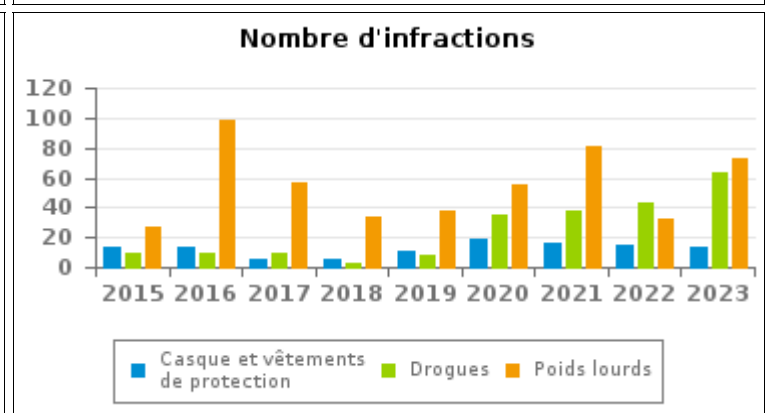
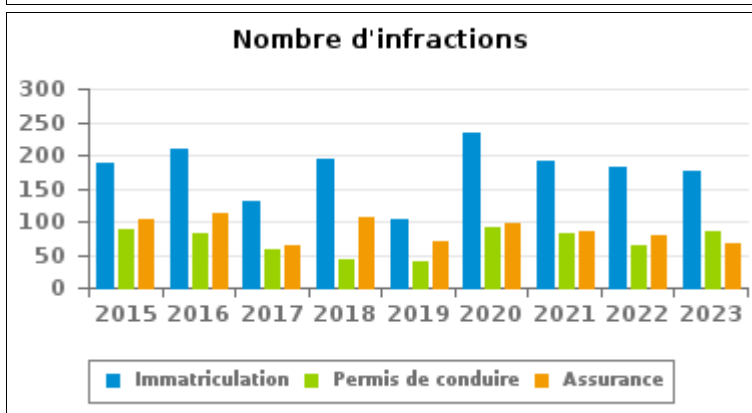
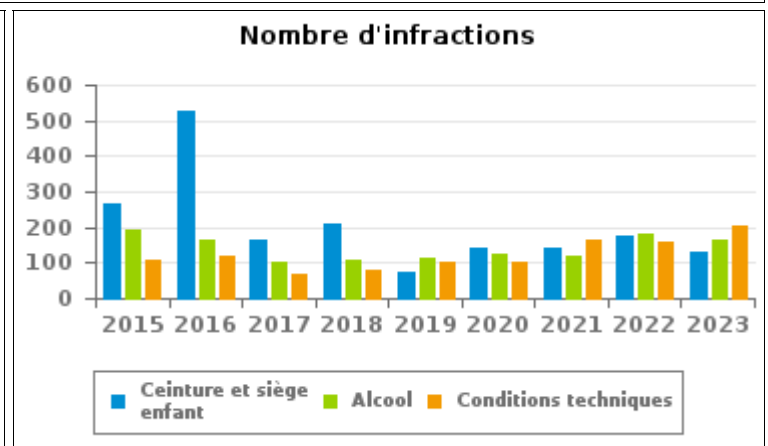
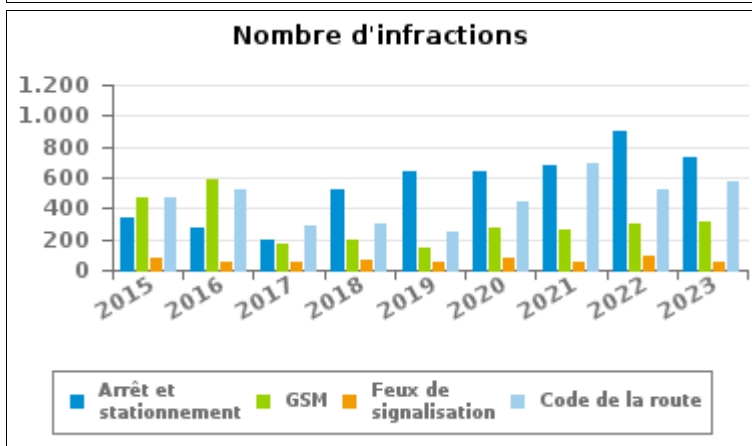
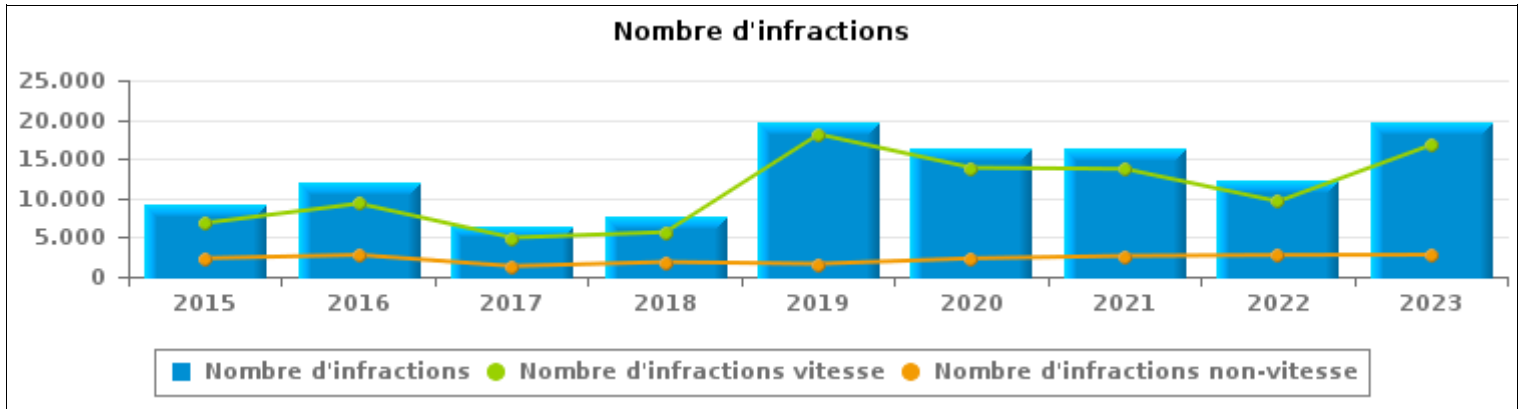
**ZP SUD-LUXEMBOURG
(ATHUS-AUBANGE)**



INFRACTIONS ROUTIÈRES (autoroutes incluses) : APERÇU GÉNÉRAL

Comparaison par année: 2015-2023

	2015	2016	2017	2018	2019	2020	2021	2022	2023
NOMBRE TOTAL D'INFRACTIONS	9.202	12.088	6.324	7.545	19.767	16.205	16.365	12.340	19.566
INFRACTIONS PAR THEME									
	2015	2016	2017	2018	2019	2020	2021	2022	2023
Vitesse	6.848	9.312	4.972	5.670	18.125	13.870	13.713	9.583	16.779
Arrêt et stationnement	341	269	192	527	642	633	676	902	729
GSM	471	590	167	197	142	273	266	302	310
Casque et vêtements de protection	13	13	5	6	11	19	16	15	13
Ceinture et siège enfant	266	526	163	207	75	142	143	175	128
Feux de signalisation	79	52	49	59	47	73	46	94	53
Code de la route	470	525	284	306	252	447	685	518	580
Alcool	190	164	101	110	111	125	117	181	165
Drogues	9	9	9	3	8	35	38	43	63
Conditions techniques	106	121	70	81	104	102	165	160	203
Immatriculation	189	208	131	195	104	232	192	183	177
Permis de conduire	89	83	58	41	39	91	82	63	85
Assurance	103	111	65	107	69	96	86	79	67
Poids lourds	27	99	57	34	38	55	81	33	73
Autres	0	2	1	2	0	10	10	8	3
Inconnu	1	4	0	0	0	2	49	1	138





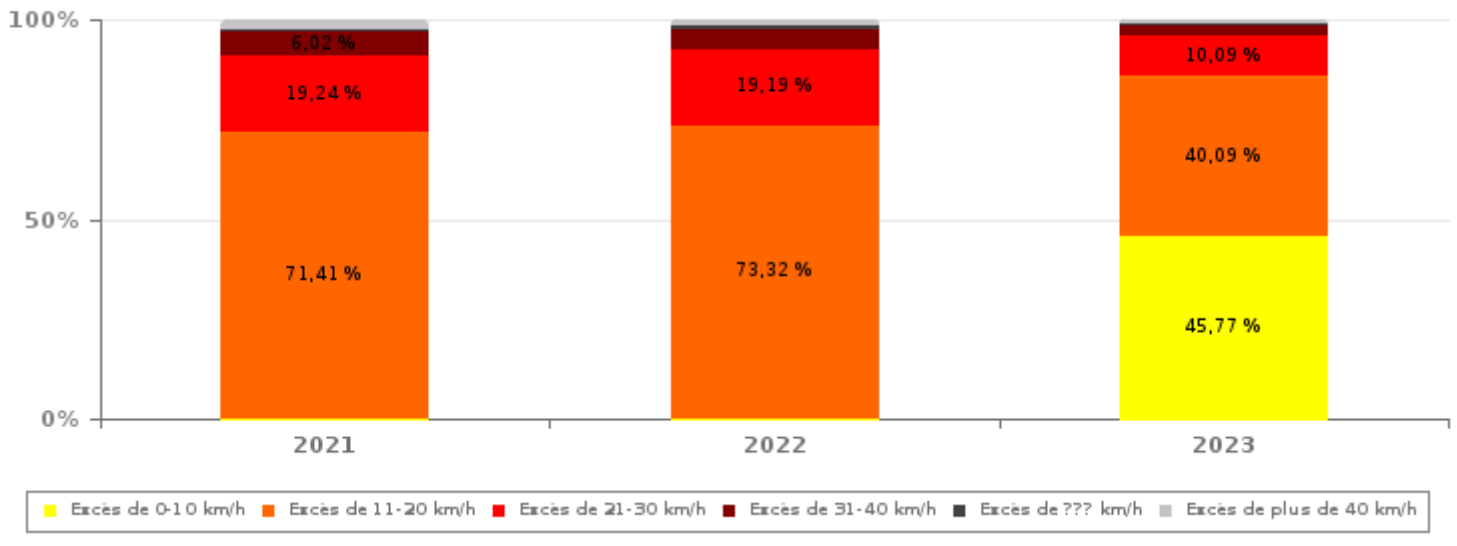
INFRACTIONS ROUTIÈRES (autoroutes incluses) : APERÇU GÉNÉRAL

INFRACTIONS PAR DEGRE DE GRAVITE

Comparaison par année: 2015-2023

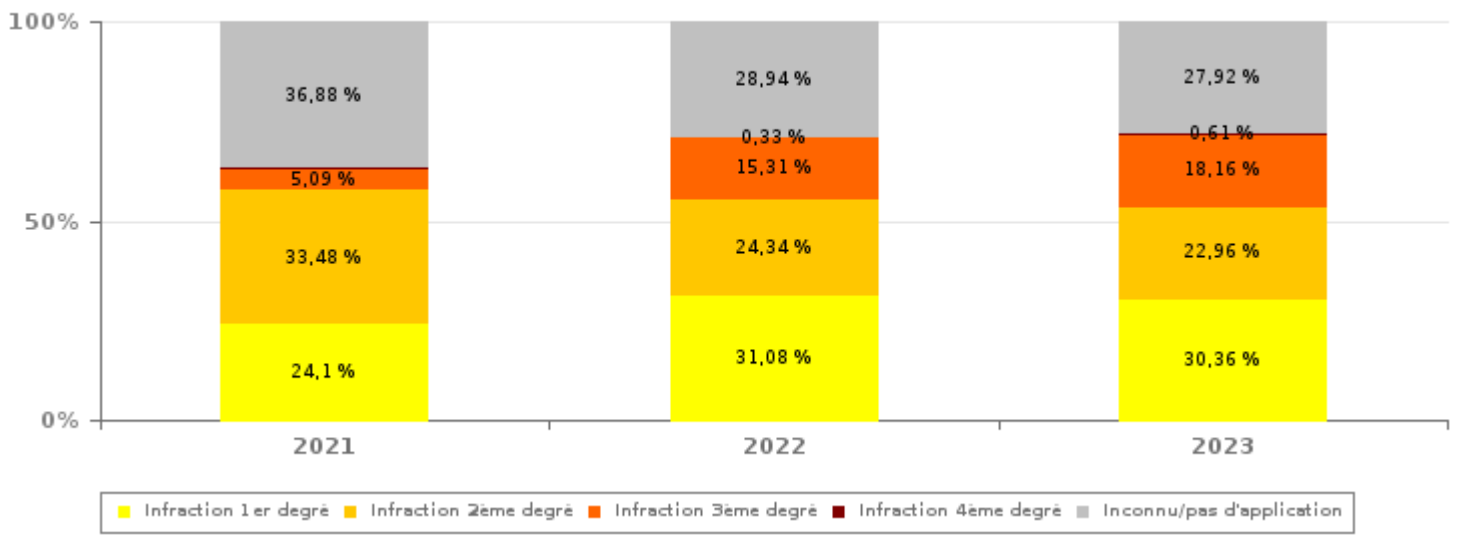
VITESSE	2015	2016	2017	2018	2019	2020	2021	2022	2023
Excès de 0-10 km/h	0	4	0	109	5.135	12	28	10	7.679
Excès de 11-20 km/h	4.621	5.597	3.154	3.067	9.504	9.924	9.793	7.026	6.726
Excès de 21-30 km/h	1.660	2.566	1.255	1.857	2.480	2.722	2.638	1.839	1.693
Excès de 31-40 km/h	390	725	347	445	693	837	825	473	428
Excès de plus de 40 km/h	117	349	177	151	279	296	313	164	179
Excès de ??? km/h	60	71	39	41	34	79	116	71	74
Sous-total VITESSE	6.848	9.312	4.972	5.670	18.125	13.870	13.713	9.583	16.779

Nombre d'infractions (vitesse): répartition selon la gravité



NON-VITESSE	2015	2016	2017	2018	2019	2020	2021	2022	2023
1er degré	683	732	377	424	378	406	639	857	846
2ème degré	985	1.346	453	629	542	791	888	671	640
3ème degré	178	139	113	188	91	120	135	422	506
4ème degré	8	9	14	2	7	8	12	9	17
Inconnu/Pas d'application	500	550	395	632	624	1.010	978	798	778
Sous-total NON-VITESSE	2.354	2.776	1.352	1.875	1.642	2.335	2.652	2.757	2.787

Nombre d'infractions (non-vitesse): répartition selon la gravité





INFRACTIONS ROUTIÈRES (autoroutes incluses) : APERÇU GÉNÉRAL

INFRACTIONS PAR DEGRE DE GRAVITE

Comparaison par année: 2015-2023



INFRACTIONS ROUTIÈRES (autoroutes incluses) : APERÇU GÉNÉRAL

Comparaison par mois pour l'année 2023

	Jan	Fév	Mar	Avr	Mai	Juin	Juil	Août	Sep	Oct	Nov	Déc	TOTAL
NOMBRE TOTAL D'INFRACTIONS	885	1.134	1.853	1.333	1.342	1.076	1.143	569	3.026	2.242	3.187	1.776	19.566
INFRACTIONS PAR THEME													
Vitesse	557	900	1.542	1.118	1.167	879	962	390	2.681	2.037	2.961	1.585	16.779
Arrêt et stationnement	161	100	92	41	30	16	34	39	105	45	33	33	729
GSM	17	20	46	13	39	24	27	32	23	24	18	27	310
Casque et vêtements de protection	0	0	0	0	1	3	4	1	2	2	0	0	13
Ceinture et siège enfant	9	14	13	5	11	7	20	10	17	7	7	8	128
Feux de signalisation	4	4	6	6	1	3	6	3	5	6	4	5	53
Code de la route	47	48	64	54	31	84	31	25	69	35	57	35	580
Alcool	21	3	14	21	12	10	16	14	15	8	16	15	165
Drogues	13	5	6	3	6	5	6	3	1	5	7	3	63
Conditions techniques	13	16	22	31	12	15	14	17	29	17	8	9	203
Immatriculation	12	11	22	23	11	9	14	14	23	15	14	9	177
Permis de conduire	12	5	12	0	11	5	2	8	8	6	11	5	85
Assurance	10	4	8	8	5	8	3	5	4	5	5	2	67
Poids lourds	0	4	5	10	5	8	3	3	7	2	23	3	73
Autres	1	0	1	0	0	0	1	0	0	0	0	0	3
Inconnu	8	0	0	0	0	0	0	5	37	28	23	37	138
INFRACTIONS PAR DEGRE DE GRAVI													
VITESSE													
Excès de 0-10 km/h	2	0	353	337	424	240	380	227	1.533	1.009	1.858	1.316	7.679
Excès de 11-20 km/h	412	640	795	609	518	478	422	122	872	823	839	196	6.726
Excès de 21-30 km/h	103	201	272	123	150	119	117	28	201	147	191	41	1.693
Excès de 31-40 km/h	22	37	80	33	50	21	23	6	48	43	50	15	428
Excès de plus de 40 km/h	7	20	36	9	17	14	13	3	20	9	20	11	179
Excès de ??? km/h	11	2	6	7	8	7	7	4	7	6	3	6	74
Sous-total VITESSE	557	900	1.542	1.118	1.167	879	962	390	2.681	2.037	2.961	1.585	16.779
NON-VITESSE													
1er degré	156	132	118	50	36	30	36	33	105	44	56	50	846
2ème degré	66	40	70	46	38	30	56	50	107	53	46	38	640
3ème degré	29	28	55	39	50	85	44	42	34	39	28	33	506
4ème degré	1	1	2	5	2	2	0	1	0	0	2	1	17
Inconnu/Pas d'application	76	33	66	75	49	50	45	53	99	69	94	69	778
Sous-total NON-VITESSE	328	234	311	215	175	197	181	179	345	205	226	191	2.787



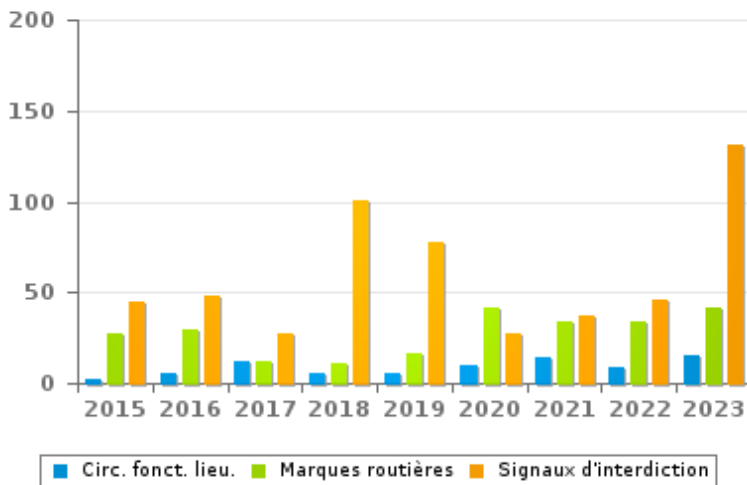
INFRACTIONS ROUTIÈRES (autoroutes incluses) : APERÇU GÉNÉRAL (DÉTAIL)

Comparaison par année: 2015-2023

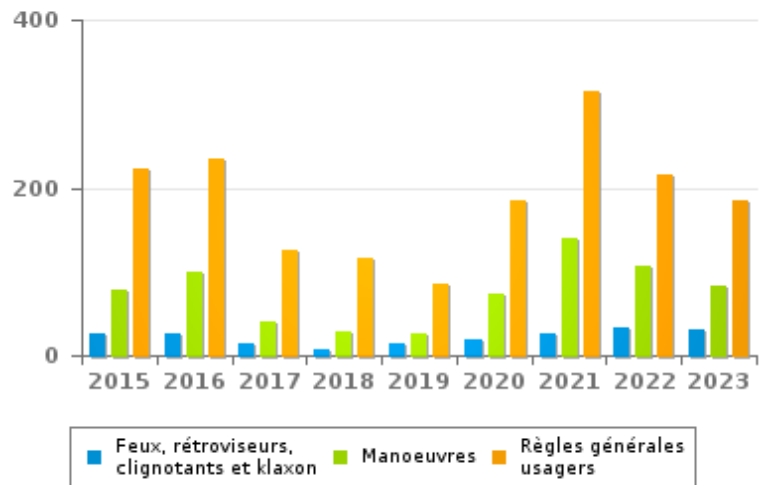
Code de la route

	2015	2016	2017	2018	2019	2020	2021	2022	2023
Règles générales usagers	222	235	126	116	85	185	314	215	185
Manoeuvres	79	99	40	28	27	73	140	106	84
Signaux d'interdiction	45	48	27	101	78	27	37	46	131
Priorité	30	33	20	7	5	29	54	42	40
Marques routières	27	29	12	11	16	42	34	34	41
Feux, rétroviseurs, clignotants et klaxon	26	25	14	7	15	18	27	33	30
Chargement des véhicules (code de la route)	9	19	14	16	8	26	24	7	13
Injonctions des agents qualifiés	14	13	7	5	0	15	17	10	16
Circulation en fonction du lieu	2	5	12	5	5	10	14	9	15
Comportement à l'égard de certains usagers	5	6	3	5	7	6	8	13	9
Signaux d'obligation	6	4	5	1	1	7	8	3	10
Transport de personnes (code de la route)	4	5	4	4	1	3	5	0	5
Code de la route: autres	1	4	0	0	4	6	3	0	1
TOTAL	470	525	284	306	252	447	685	518	580

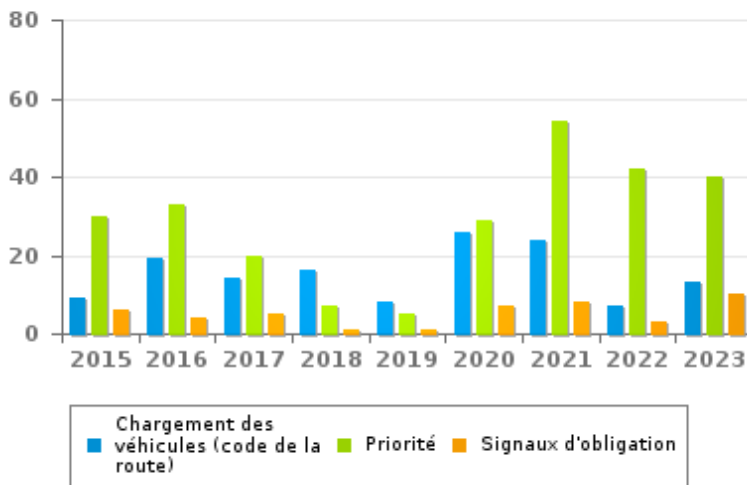
Nombre d'infractions



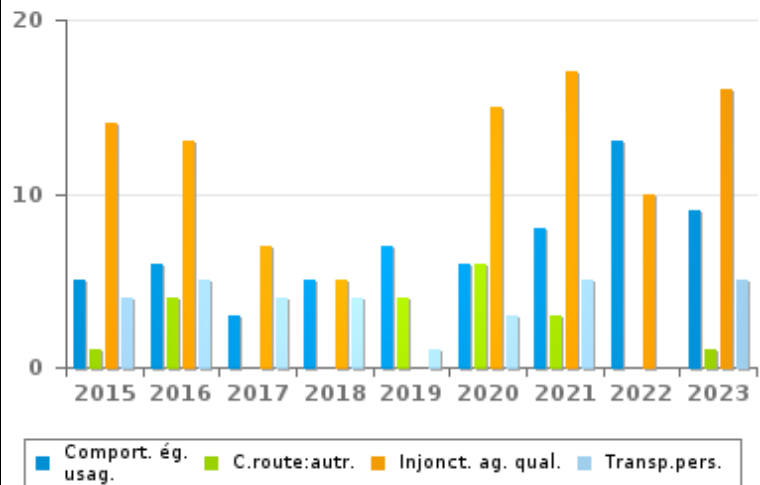
Nombre d'infractions



Nombre d'infractions



Nombre d'infractions





INFRACTIONS ROUTIÈRES (autoroutes incluses) : TOP 5 DES INFRACTIONS

2023

Toutes les infractions

Theme	Article de loi	Nombre d'infractions	% (*)
Vitesse	Art. 11.2.1°.a). En dehors des agglomérations, la vitesse est limitée à 120 km à l'heure sur les autoroutes [...].	349	1,78%
Vitesse	[Rég. w. :] Art. 11.1. Dans les agglomérations, la vitesse est limitée à 50 km à l'heure [...].	7.532	38,50%
Vitesse	[Rég. w. :] Art. 11.2.1°- b). En dehors des agglomérations, la vitesse est limitée à 120 km à l'heure [...] sur les voies publiques divisées en quatre bandes de circulation ou plus dont deux au moins sont affectées à chaque sens de circulation, pour autant que les sens de circulation soient séparés autrement qu'avec des marques routières [...]. Les limitations de vitesse inférieures imposées par le signal C43 ou résultant de l'article 11.3. restent d'application. Art. 5. Les usagers doivent se conformer aux signaux lumineux de circulation, aux signaux routiers et aux marques routières, lorsque ceux-ci sont réguliers en la forme, suffisamment visibles et placés conformément aux prescriptions du [...] règlement [général sur la police de la circulation routière et de l'usage de la voie publique]. Art. 68.3. [...] Sign. C43 [avec la mention 90]. A partir du signal jusqu'au prochain carrefour [ou signal C45], interdiction de circuler à une vitesse supérieure à [90 km/h] [...].	6.811	34,81%
Vitesse	Vitesse / Autoroutes / Signal C43 - 90 km/h (hors chantiers). Art. 11.2.1°- a). En dehors des agglomérations, la vitesse est limitée à 120 km à l'heure sur les autoroutes [...]. Les limitations de vitesse inférieures imposées par le signal C43 ou résultant de l'article 11.3. restent d'application. Art. 5. Les usagers doivent se conformer aux signaux lumineux de circulation, aux signaux routiers et aux marques routières, lorsque ceux-ci sont réguliers en la forme, suffisamment visibles et placés conformément aux prescriptions du [...] règlement [général sur la police de la circulation routière et de l'usage de la voie publique]. Art. 68.3. [...] Sign. C43 [avec la mention 90]. A partir du signal jusqu'au [...] [signal C45], interdiction de circuler à une vitesse supérieure à [90 km/h] [...].	1.963	10,03%
GSM	Constitue une infraction de 3ème degré en vertu de l'article 3.2°/2 de l'AR du 30-09-2005 : Art. 8.4. Sauf lorsque son véhicule est à l'arrêt ou en stationnement, le conducteur ne peut utiliser, tenir en main ni manipuler aucun appareil électronique mobile doté d'un écran [GSM/Smartphone/...], à moins qu'il ne soit fixé au véhicule dans un support destiné à cette fin.	310	1,58%



INFRACTIONS ROUTIÈRES (autoroutes incluses) : TOP 5 DES INFRACTIONS

2023

Infractions du 4ème degré

Theme	Article de loi	Nombre d'infractions	% (*)
Code de la route	Art. 4.1. Les usagers doivent obtempérer immédiatement aux injonctions des agents qualifiés. Art. 4.2.2°. Sont notamment considérées comme injonctions : le ou les bras tendus horizontalement, qui signifie arrêt pour les usagers qui viennent de directions coupant celles indiquées par le ou les bras tendus. Art. 4.1°. Sont infractions du quatrième degré au sens de l'article 29§1er, 1er alinéa de la [...] loi relative à la police de la circulation routière, coordonnée le 16 mars 1968: [...] transgresser les ordres [...] [mentionnés à l'article 4.2.2° de l'AR 01-12-1975] d'une personne habilitée.	2	0,01 %
Code de la route	Constitue une infraction de 4ème degré en vertu de l'article 4.3° de l'AR du 30-09-2005 :Art. 17.2.3°. Le dépassement par la gauche d'un véhicule attelé [...] ou d'un véhicule à plus de deux roues est interdit à l'approche du sommet d'une côte et dans les virages, lorsque la visibilité est insuffisante, sauf si le dépassement peut se faire sans franchir la ligne blanche continue délimitant la partie de la chaussée affectée à la circulation venant en sens inverse.	2	0,01 %
Code de la route	Constitue une infraction de 4ème degré en vertu de l'article 4.4° de l'AR du 30-09-2005 : Art. 20.3.1°. Il est interdit de s'engager sur un passage à niveau lorsque les barrières sont en mouvement ou fermées.	2	0,01 %
Code de la route	Constitue une infraction de 4ème degré en vertu de l'article 4.4° de l'AR du 30-09-2005 : Art. 20.3.2°. Il est interdit de s'engager sur un passage à niveau lorsque les feux rouges clignotants sont allumés.	7	0,04 %
Code de la route	Constitue une infraction de 4ème degré en vertu de l'article 4.4° de l'AR du 30-09-2005 : Art. 20.3.3°. Il est interdit de s'engager sur un passage à niveau lorsque le signal sonore fonctionne.	2	0,01 %
Code de la route	Constitue une infraction de 4ème degré en vertu de l'article 4.5° de l'AR du 30-09-2005 :Art. 21.4.3°. Il est interdit sur les autoroutes de faire marche arrière ou de rouler en sens contraire au sens obligatoire.	2	0,01 %

(*) % par rapport au nombre total d'infractions

INFRACTIONS ROUTIÈRES (autoroutes incluses) : MOMENT

Nombre d'infractions selon le moment de la semaine

2023

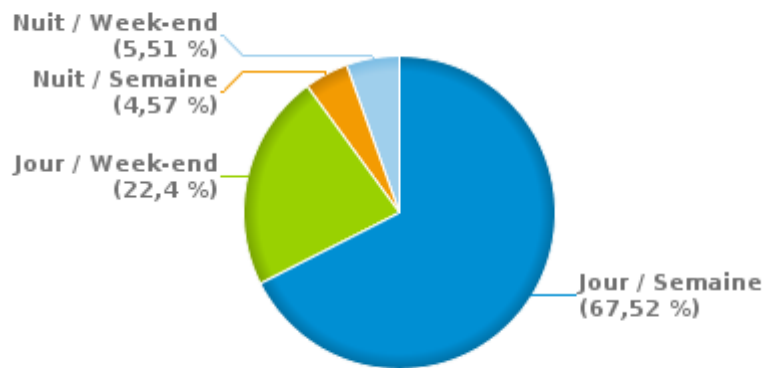


	Semaine			Week-end			TOTAL
	Jour	Nuit	Sous-total	Jour	Nuit	Sous-total	
Vitesse	11.212	776	11.988	3.871	920	4.791	16.779
Arrêt et stationnement	513	20	533	150	46	196	729
GSM	273	3	276	29	5	34	310
Casque et vêtements de protection	7	1	8	5	0	5	13
Ceinture et siège enfant	95	3	98	28	2	30	128
Feux de signalisation	39	1	40	9	4	13	53
Code de la route	418	26	444	118	18	136	580
Alcool	66	31	97	37	31	68	165
Drogues	43	1	44	13	6	19	63
Conditions techniques	160	7	167	30	6	36	203
Immatriculation	134	6	140	28	9	37	177
Permis de conduire	64	7	71	11	3	14	85
Assurance	54	4	58	8	1	9	67
Poids lourds	48	5	53	3	17	20	73
Autres	2	0	2	0	1	1	3
Inconnu	83	4	87	42	9	51	138
TOTAL	13.211	895	14.106	4.382	1.078	5.460	19.566

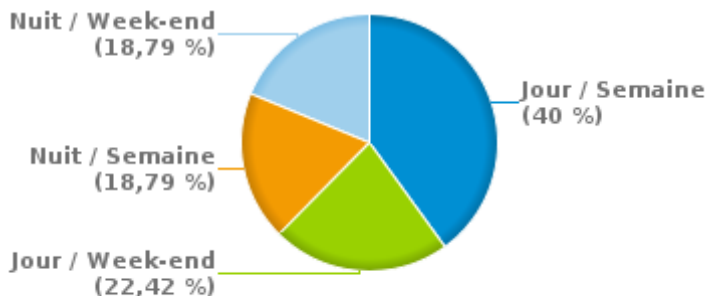
Weekend = Du vendredi 22h00 jusqu'au lundi 06h00
Semaine = Du lundi 06h00 jusqu'au vendredi 22h00

Jour: de 06h00 à 22h00
Nuit: de 22h00 à 06h00

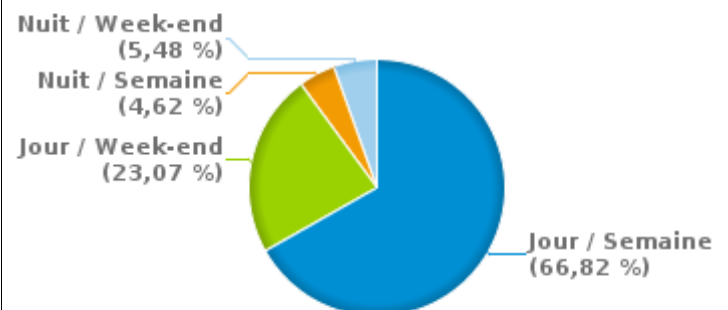
% infractions selon le moment pour l'année 2023



% infractions alcool selon le moment pour l'année 2023



% infractions vitesse selon le moment pour l'année 2023





INFRACTIONS DE VITESSE (autoroutes incluses) : ENDROIT DU CONTRÔLE

2023

Aubange

Rue	Borne Kilométrique	Nr de maison	Excès de 0-10 km/h	Excès de 11-20 km/h	Excès de 21-30 km/h	Excès de 31-40 km/h	Excès de plus de 40 km/h	Excès de ??? km/h	TOTAL
A28 Direction Arlon Sortie 3	0.2							1	1
A28 Direction Longwy (F)	13.0						1		1
A28 Direction Longwy (F)								1	1
A28 VERS LA FRANCE	13.6		2	1.280	472	151	58		1.963
Av. de la Libération								1	1
Avenue de la Gare		83	308	170	32	6	6		522
Avenue de l'Europe								3	3
Avenue de Luxembourg								3	3
Grand-rue		47						1	1
N800 Musson (N88) - Rachecourt (Aubange)(N870)								1	1
N81 Direction Arlon	11.0							1	1
N81 Direction Arlon	11.1	*		1.462	442	115	28		2.047
N81 Direction Arlon	11.1					1	4		5
N81 Direction Arlon	11.6							1	1
N81 Direction Athus					1	1			2
N883 RUE DE MESSANCY VERS AUBANGE-CENTRE	5.7	113		23	10	2	2		37
N883 RUE DE MESSANCY VERS N81 MESSANCY	5.7	113		46	23	7	2		78
N88a Liaison N88 - N883	1.0							1	1
N88 Direction Athus (Aubange)	7.0							1	1
N88 - RUE DE LA BARRIERE VERS AIX-SUR-CLOIE	7.4	54		3	4				7
N88 - RUE DE LA BARRIERE VERS MUSSON	7.4	54		10	1	1	1		13
N 88 - RUE DE L'INDUSTRIE VERS AUBANGE	8.86	52	1.384	173	41	8	8		1.614
N 88 - RUE DE L'INDUSTRIE VERS VIRTON	8.86	52	1.544	156	51	9	10		1.770
Rue Claie - AIX-s-CLOIE		99	38	105	29	8	1		181
Rue d'Athus		54	66	8	3	1			78
Rue d'Athus		60		114	10	2	1		127



INFRACTIONS DE VITESSE (autoroutes incluses) : ENDROIT DU CONTRÔLE

2023

Rue	Borne Kilométrique	Nr de maison	Excès de 0-10 km/h	Excès de 11-20 km/h	Excès de 21-30 km/h	Excès de 31-40 km/h	Excès de plus de 40 km/h	Excès de ??? km/h	TOTAL
Rue d'Athus		61		3	1				4
Rue de Freihaut								3	3
Rue de la Barrière - HALANZY		47		20	5				25
Rue de la Barrière - HALANZY		49		22	1				23
Rue de la Barrière - HALANZY		52		20	2	1			23
Rue de l'Industrie - HALANZY		6						2	2
Rue de Messancy		100						1	1
Rue de Messancy		116	56	322	68	7	2		455
Rue de Messancy		117		24	4	2	1		31
Rue de Messancy		60		8	2				10
Rue de Messancy		72		14	3				17
Rue de Rodange		41						1	1
Rue de Rodange		6						1	1
Rue de Rodange								1	1
Rue des Alliés - AIX-s-CLOIE		24						1	1
Rue des Usines								1	1
Rue Eugène Thommes		12						1	1
Rue Perbal		50						1	1
TOTAL			3.398	3.983	1.205	322	125	28	9.061

Messancy

Rue	Borne Kilométrique	Nr de maison	Excès de 0-10 km/h	Excès de 11-20 km/h	Excès de 21-30 km/h	Excès de 31-40 km/h	Excès de plus de 40 km/h	Excès de ??? km/h	TOTAL
A4-E411 Direction Bruxelles	184.6							1	1
A4-E411 Direction Bruxelles								1	1
A4-E411 Direction Luxembourg (L)	183.1	*		6	4				10
Avenue de Longwy		54		7	3				10



INFRACTIONS DE VITESSE (autoroutes incluses) : ENDROIT DU CONTRÔLE

2023

Rue	Borne Kilometrique	Nr de maison	Excès de 0-10 km/h	Excès de 11-20 km/h	Excès de 21-30 km/h	Excès de 31-40 km/h	Excès de plus de 40 km/h	Excès de ??? km/h	TOTAL
Avenue de Longwy		73	30	82	20	2	1		135
E411/A004 VERS LUXEMBOURG	183.1		142	147	38	9	3		339
N81 Direction Arlon	10.0						1		1
N81 Direction Arlon	11.0						2		2
N81 Direction Arlon	4.5							1	1
N81 Direction Arlon	4.8							1	1
N81 Direction Arlon	5.7							1	1
N81 Direction Arlon	8.0							2	2
N81 Direction Arlon	8.5							1	1
N81 Direction Arlon	9.6							1	1
N81 Direction Arlon			1	7	16	12	2	4	42
N81 Direction Athus	10.6	*		91	9	2			102
N81 Direction Athus	10.6			11	7	1			19
N81 Direction Athus	6.0							1	1
N81 Direction Athus	7.0							1	1
N81 Direction Athus	8.0							3	3
N81 Direction Athus	9.5						1		1
N81 Direction Athus				29	12	4		8	53
N81 Direction Athus Entrée N883	10.6						1		1
N81 DIRECTION FRANCE	10.6			508	76	10			594
N81 RUE DES ARDENNES VERS FRANCE	7		3.240	555	109	30	29		3.963
Rue Beau-Séjour		47						1	1
Rue d'Athus		11						1	1
Rue de l'Institut		48		4					4
Rue de l'Institut		55		3	2				5
Rue de l'Institut		60	50	14	4				68
Rue de Luxembourg		60						1	1



INFRACTIONS DE VITESSE (autoroutes incluses) : ENDROIT DU CONTRÔLE

2023

Rue	Borne Kilometrique	Nr de maison	Excès de 0-10 km/h	Excès de 11-20 km/h	Excès de 21-30 km/h	Excès de 31-40 km/h	Excès de plus de 40 km/h	Excès de ??? km/h	TOTAL
Rue de Rachecourt		49	83	74	5				162
TOTAL			3.546	1.538	305	70	40	29	5.528

Musson

Rue	Borne Kilometrique	Nr de maison	Excès de 0-10 km/h	Excès de 11-20 km/h	Excès de 21-30 km/h	Excès de 31-40 km/h	Excès de plus de 40 km/h	Excès de ??? km/h	TOTAL
N88 Direction Athus (Aubange)								3	3
N 88 - RUE DES FRERES SINDIC VERS MUSSON	16.5	37		21	9	2	2		34
N 88 - RUE DES FRERES SINDIC VERS VIRTON	16.5	37		102	22	11	2		137
Rue de Gaume		41						1	1
Rue de Lorraine		110		75	18	1			94
Rue de Lorraine		117		165	43	4	4	1	217
Rue de Lorraine		121						1	1
Rue de Lorraine		78		84	6	2	1		93
Rue de Lorraine								1	1
Rue des Frères Sindic		37	58	100	21	5			184
Rue Georges-Bodard		28						1	1
Rue Georges-Bodard		38		2					2
Rue Jean-Laurent		2		154	13		4		171
Rue Marcel-Niessen		37						1	1
Rue Marcel-Niessen		69		69	9	2			80
Rue Marcel-Niessen		82		22	2	1			25
Rue René-Nicolas		53		4					4
TOTAL			58	798	143	28	13	9	1.049

Saint-Léger



INFRACTIONS DE VITESSE (autoroutes incluses) : ENDROIT DU CONTRÔLE

2023

Rue	Borne Kilométrique	Nr de maison	Excès de 0-10 km/h	Excès de 11-20 km/h	Excès de 21-30 km/h	Excès de 31-40 km/h	Excès de plus de 40 km/h	Excès de ??? km/h	TOTAL
Grand-Rue		128	62	71	6	1			140
Grand-Rue		37	502	103	6	2			613
La Croix		29	12	3					15
N82 Direction Virton	12.6							1	1
Rue d'Ahérée		69						1	1
Rue d'Ahérée		71		21	3	1			25
Rue d'Ahérée								2	2
Rue d'Arlon		45		148	18	2	1		169
Rue de Rossé		16						1	1
Rue de Virton		23		23	2				25
Rue de Virton		26		1					1
Rue de Virton		36	101	37	5	2			145
Rue du Tram		36						1	1
Rue du Tram		48						1	1
Rue du Tram		81						1	1
TOTAL			677	407	40	8	1	8	1.141



INFRACTIONS DE VITESSE (autoroutes incluses) : RÉGIME VITESSE

2023

Vitesse autorisée	Excès de 0-10 km/h	Excès de 11-20 km/h	Excès de 21-30 km/h	Excès de 31-40 km/h	Excès de plus de 40	Excès de ??? km/h	TOTAL
50	4.282	2.606	504	91	49	0	7.532
70	12	24	3	1	0	0	40
90	3.243	3.943	1.144	327	127	0	8.784
120	142	153	42	9	3	0	349
Inconnu	0	0	0	0	0	74	74
TOTAL	7.679	6.726	1.693	428	179	74	16.779

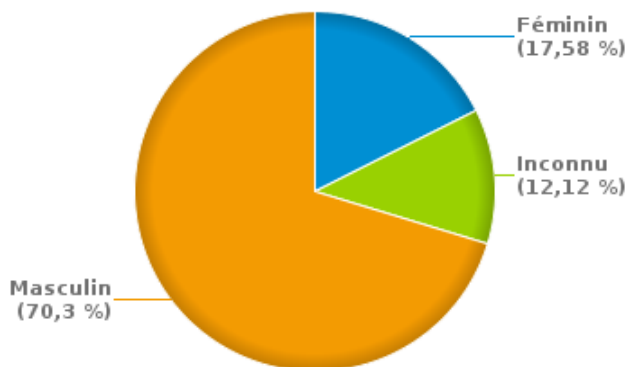


INFRACTIONS ROUTIÈRES (autoroutes incluses) : PROFIL DES CONTREVENANTS 2023

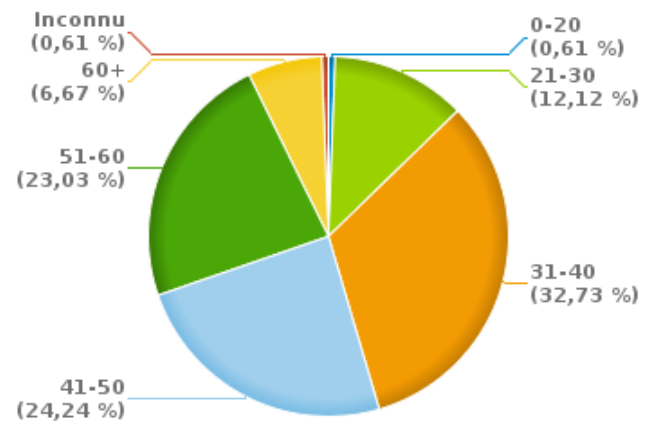
Nombre d'infractions d'alcool par catégorie d'âge et par sexe

	Masculin	Féminin	Inconnu	TOTAL
0-20	0	0	1	1
21-30	16	3	1	20
31-40	36	13	5	54
41-50	27	8	5	40
51-60	28	4	6	38
60+	8	1	2	11
Inconnu	1	0	0	1
TOTAL	116	29	20	165

% infractions alcool par sexe pour l'année 2023



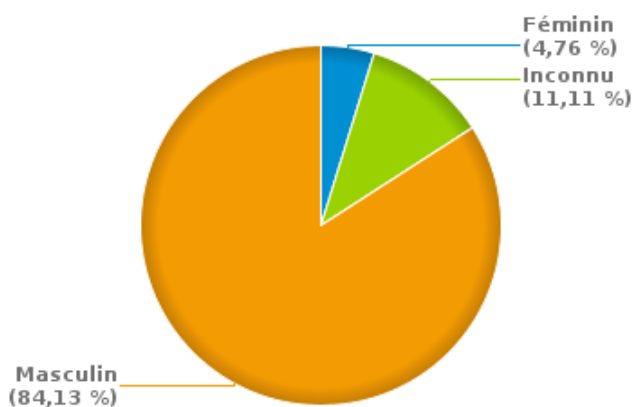
% infractions alcool par catégorie d'âge pour l'année 2023



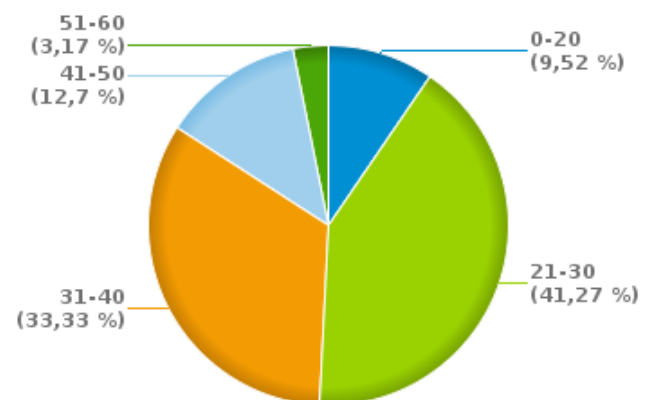
Nombre d'infractions de drogues par catégorie d'âge et par sexe

	Féminin	Inconnu	Masculin	TOTAL
0-20	0	0	6	6
21-30	2	1	23	26
31-40	0	4	17	21
41-50	1	2	5	8
51-60	0	0	2	2
TOTAL	3	7	53	63

% infractions drogues par sexe pour l'année 2023



% infractions drogues par catégorie d'âge pour l'année 2023





INFRACTIONS ROUTIÈRES
FILTRES ET PARAMÈTRES SELECTIONNÉS
DANS CE RAPPORT

Année de début de l'infraction	2015
Année de fin de l'infraction	2023
Trimestre(s)	Trim. 1;Trim. 2;Trim. 3;Trim. 4
Zone de police	ZP SUD-LUXEMBOURG (ATHUS-AUBANGE)
Unité locale/fédérale	
Hors/sur autoroute	(autoroutes incluses)
Unité de police constatante	
Date de clôture de la banque de données	30/04/24

Date de mise à jour du rapport	01 JUIL. 2024 10:22:52
---------------------------------------	------------------------