

**Aperçu
Infractions routières
(autoroutes incluses)
2023**

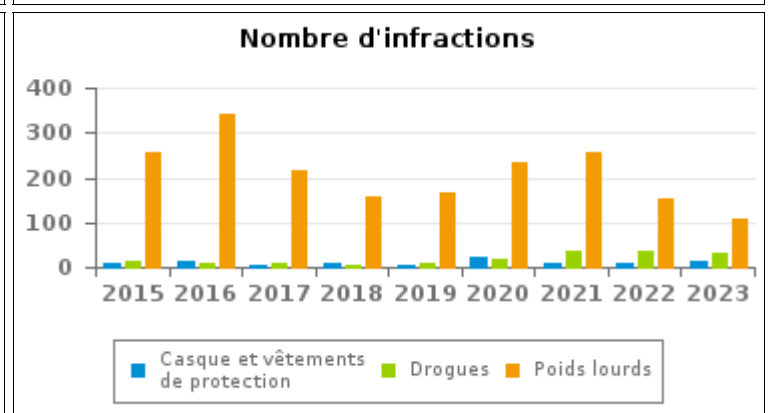
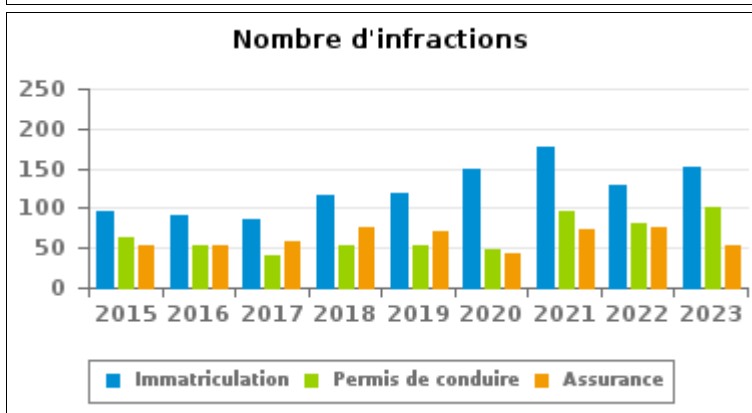
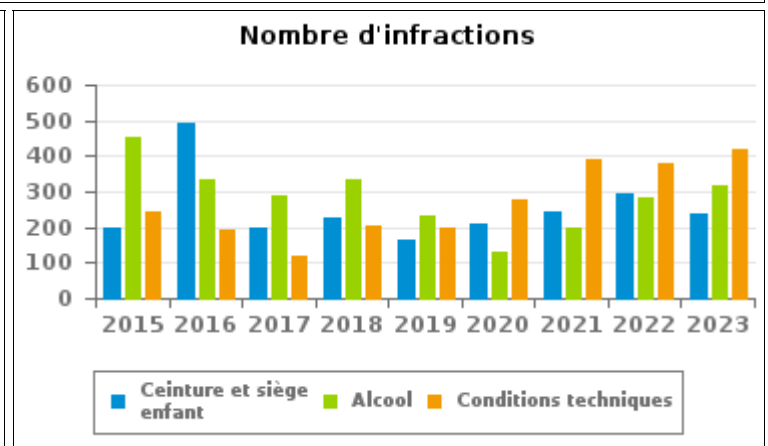
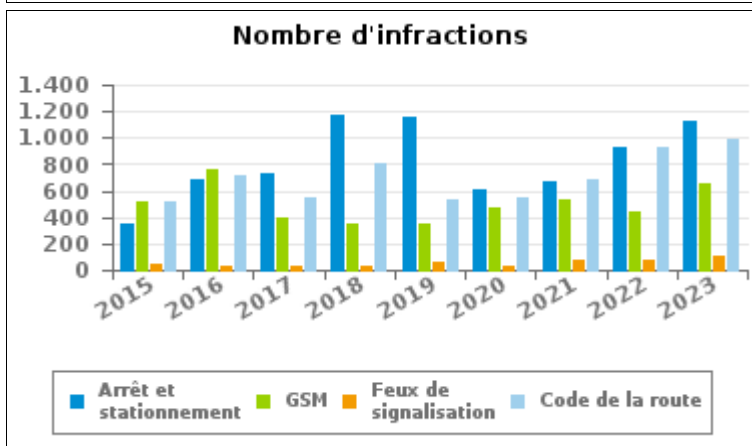
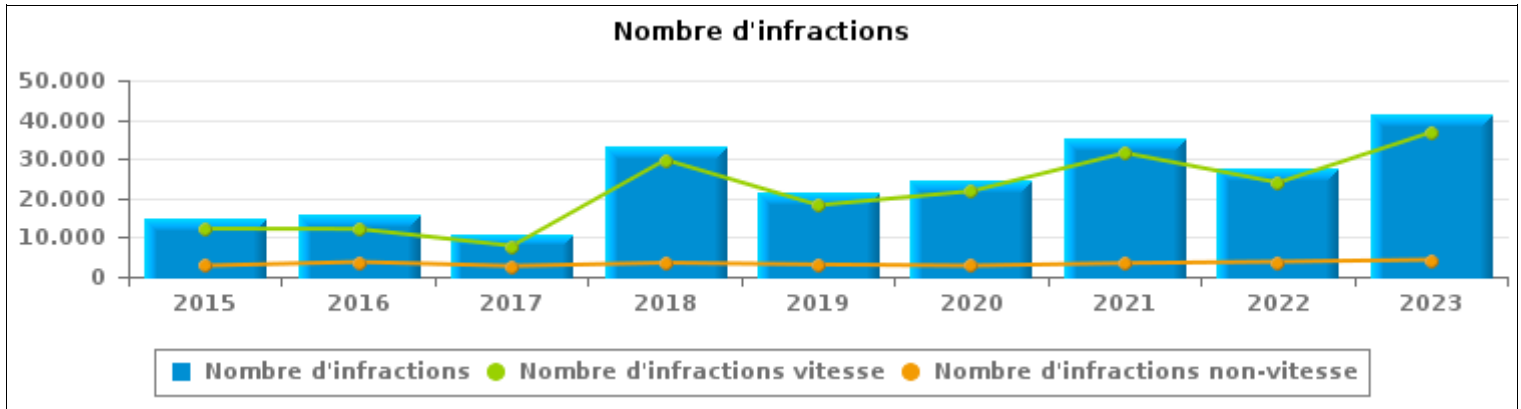
**ZP ARLON/ATTERT/
HABAY/MARTELANGE**



INFRACTIONS ROUTIÈRES (autoroutes incluses) : APERÇU GÉNÉRAL

Comparaison par année: 2015-2023

	2015	2016	2017	2018	2019	2020	2021	2022	2023
NOMBRE TOTAL D'INFRACTIONS	15.036	15.922	10.582	33.311	21.319	24.591	34.973	27.777	41.102
INFRACTIONS PAR THEME									
	2015	2016	2017	2018	2019	2020	2021	2022	2023
Vitesse	12.218	12.155	7.852	29.761	18.208	21.778	31.514	23.957	36.770
Arrêt et stationnement	349	682	736	1.176	1.161	610	672	928	1.128
GSM	517	756	397	351	353	478	540	445	660
Casque et vêtements de protection	10	12	6	8	4	23	11	11	14
Ceinture et siège enfant	197	490	196	226	162	207	244	294	239
Feux de signalisation	39	27	31	36	55	37	73	77	113
Code de la route	523	717	541	807	527	552	692	924	996
Alcool	455	332	288	334	231	129	199	283	317
Drogues	12	8	11	6	9	20	35	38	31
Conditions techniques	245	194	120	203	197	280	388	379	417
Immatriculation	97	92	87	115	119	150	178	129	152
Permis de conduire	62	54	41	54	54	49	95	82	101
Assurance	54	54	59	77	71	43	72	76	53
Poids lourds	254	342	216	156	168	232	254	151	108
Autres	4	7	0	0	0	3	5	2	0
Inconnu	0	0	1	1	0	0	1	1	3





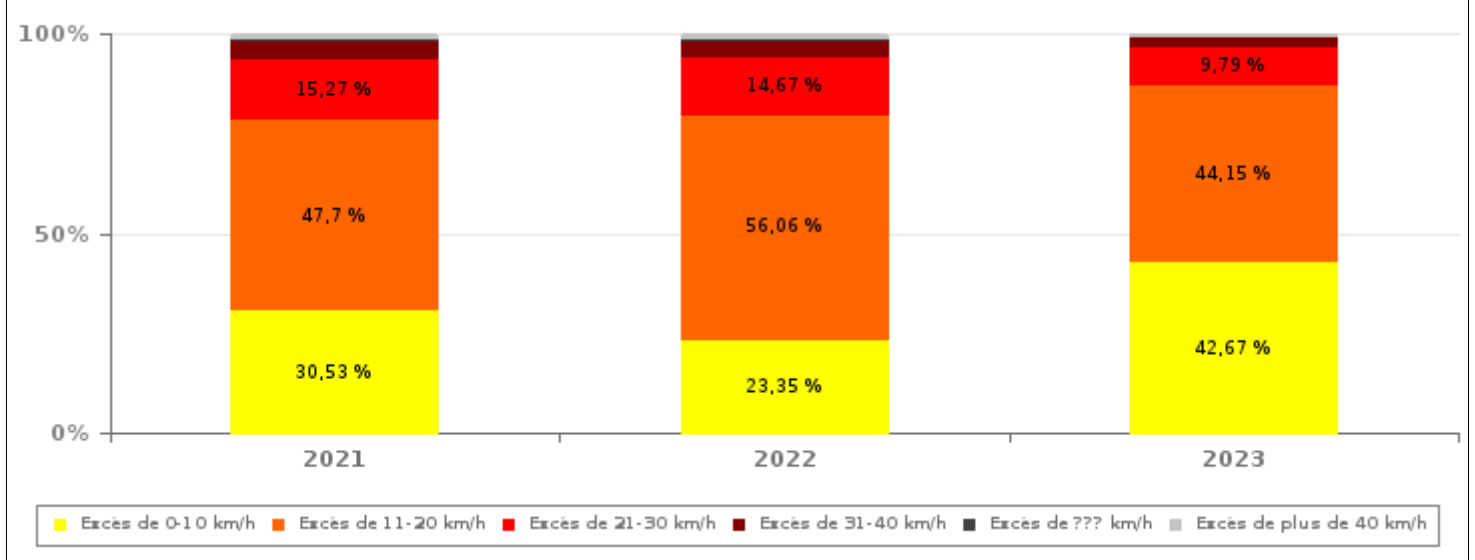
INFRACTIONS ROUTIÈRES (autoroutes incluses) : APERÇU GÉNÉRAL

INFRACTIONS PAR DEGRE DE GRAVITE

Comparaison par année: 2015-2023

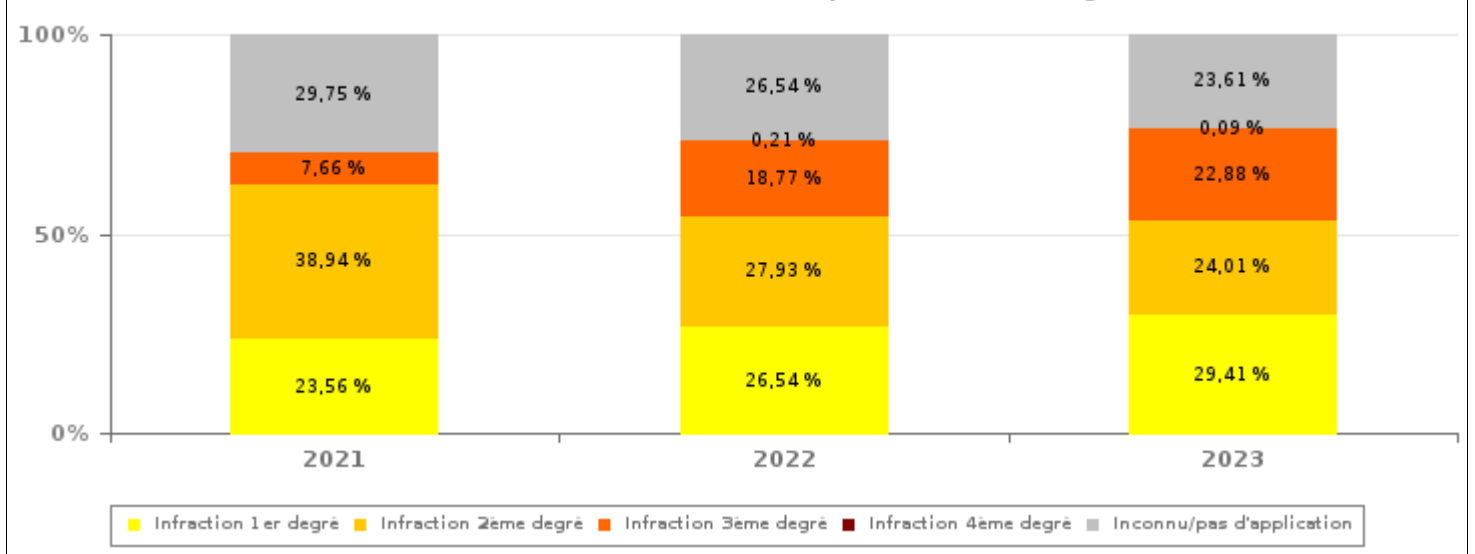
VITESSE	2015	2016	2017	2018	2019	2020	2021	2022	2023
Excès de 0-10 km/h	212	566	237	9.304	3.833	4.502	9.621	5.594	15.689
Excès de 11-20 km/h	5.420	5.999	4.050	13.270	9.119	11.547	15.031	13.431	16.234
Excès de 21-30 km/h	4.509	3.929	2.392	5.116	3.678	3.937	4.811	3.514	3.598
Excès de 31-40 km/h	1.390	1.110	739	1.421	1.008	1.164	1.380	915	803
Excès de plus de 40 km/h	620	448	366	568	437	492	529	349	320
Excès de ??? km/h	67	103	63	82	133	136	142	154	126
Sous-total VITESSE	12.218	12.155	7.847	29.761	18.208	21.778	31.514	23.957	36.770

Nombre d'infractions (vitesse): répartition selon la gravité



NON-VITESSE	2015	2016	2017	2018	2019	2020	2021	2022	2023
1er degré	680	1.058	952	1.375	848	644	815	1.014	1.274
2ème degré	888	1.590	951	1.212	1.377	1.232	1.347	1.067	1.040
3ème degré	178	156	108	152	180	222	265	717	991
4ème degré	4	11	9	8	4	1	3	8	4
Inconnu/Pas d'application	1.068	952	710	803	702	714	1.029	1.014	1.023
Sous-total NON-VITESSE	2.818	3.767	2.730	3.550	3.111	2.813	3.459	3.820	4.332

Nombre d'infractions (non-vitesse): répartition selon la gravité





INFRACTIONS ROUTIÈRES (autoroutes incluses) : APERÇU GÉNÉRAL

INFRACTIONS PAR DEGRE DE GRAVITE

Comparaison par année: 2015-2023



INFRACTIONS ROUTIÈRES (autoroutes incluses) : APERÇU GÉNÉRAL

Comparaison par mois pour l'année 2023

	Jan	Fév	Mar	Avr	Mai	Juin	Juil	Août	Sep	Oct	Nov	Déc	TOTAL
NOMBRE TOTAL D'INFRACTIONS	3.369	3.274	2.856	3.284	3.016	2.831	3.376	3.824	2.604	5.374	3.532	3.762	41.102
INFRACTIONS PAR THEME													
Vitesse	3.042	2.898	2.381	2.857	2.611	2.472	3.134	3.573	2.205	5.014	3.145	3.438	36.770
Arrêt et stationnement	125	123	146	127	127	69	13	41	88	112	86	71	1.128
GSM	27	45	60	40	58	65	54	56	73	50	67	65	660
Casque et vêtements de protection	0	0	0	0	4	3	2	4	0	1	0	0	14
Ceinture et siège enfant	2	10	36	26	24	32	22	18	36	7	14	12	239
Feux de signalisation	6	10	9	11	7	16	3	6	11	13	15	6	113
Code de la route	60	86	121	90	94	84	44	49	85	90	117	76	996
Alcool	36	20	37	38	36	33	18	18	25	17	10	29	317
Drogues	2	5	2	4	4	0	0	0	1	2	6	5	31
Conditions techniques	33	36	36	50	27	27	43	32	37	35	31	30	417
Immatriculation	18	10	8	11	10	7	20	11	14	18	11	14	152
Permis de conduire	10	12	5	7	2	10	15	5	13	7	10	5	101
Assurance	5	6	5	6	4	2	3	5	7	4	3	3	53
Poids lourds	3	13	10	16	8	11	5	6	9	4	15	8	108
Autres	0	0	0	0	0	0	0	0	0	0	0	0	0
Inconnu	0	0	0	1	0	0	0	0	0	0	2	0	3
INFRACTIONS PAR DEGRE DE GRAVI													
VITESSE													
Excès de 0-10 km/h	1.222	1.317	821	1.257	936	873	1.119	1.447	1.074	2.492	1.551	1.580	15.689
Excès de 11-20 km/h	1.384	1.204	1.204	1.350	1.217	1.218	1.559	1.581	888	1.886	1.287	1.456	16.234
Excès de 21-30 km/h	345	277	270	199	355	267	326	406	177	446	239	291	3.598
Excès de 31-40 km/h	54	61	53	24	68	74	81	89	47	139	39	74	803
Excès de plus de 40 km/h	19	26	23	21	28	24	34	44	13	40	20	28	320
Excès de ??? km/h	18	13	10	6	7	16	15	6	6	11	9	9	126
Sous-total VITESSE	3.042	2.898	2.381	2.857	2.611	2.472	3.134	3.573	2.205	5.014	3.145	3.438	36.770
NON-VITESSE													
1er degré	94	122	172	131	154	97	41	47	104	135	105	72	1.274
2ème degré	95	90	122	109	85	78	52	57	106	81	85	80	1.040
3ème degré	48	72	87	66	85	99	68	78	99	76	120	93	991
4ème degré	0	0	0	0	1	0	0	2	0	0	1	0	4
Inconnu/Pas d'application	90	92	94	121	80	85	81	67	90	68	76	79	1.023
Sous-total NON-VITESSE	327	376	475	427	405	359	242	251	399	360	387	324	4.332



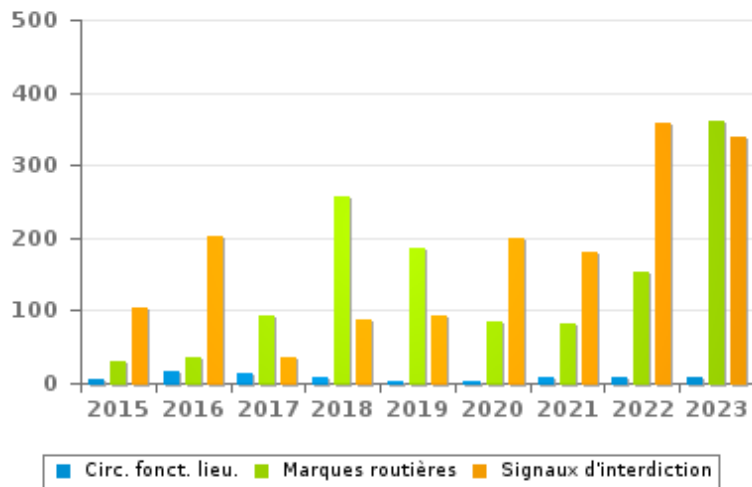
INFRACTIONS ROUTIÈRES (autoroutes incluses) : APERÇU GÉNÉRAL (DÉTAIL)

Comparaison par année: 2015-2023

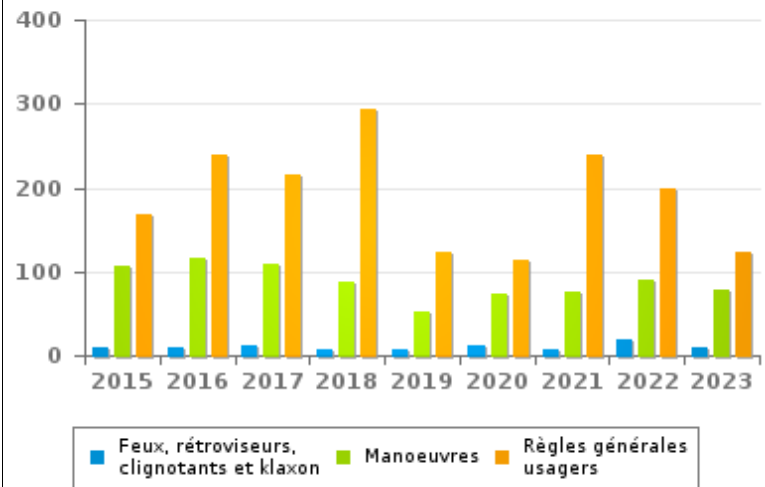
Code de la route

	2015	2016	2017	2018	2019	2020	2021	2022	2023
Règles générales usagers	168	240	216	294	123	114	239	198	122
Signaux d'interdiction	103	203	36	88	94	200	181	357	338
Marques routières	31	36	94	258	187	86	82	152	362
Manoeuvres	106	117	110	87	52	73	75	90	78
Chargement des véhicules (code de la route)	22	50	29	28	26	35	60	33	23
Priorité	29	8	8	10	6	7	16	25	28
Feux, rétroviseurs, clignotants et klaxon	9	10	11	8	7	11	7	19	10
Injonctions des agents qualifiés	18	10	3	7	13	6	7	13	8
Circulation en fonction du lieu	5	16	14	8	4	3	7	7	8
Signaux d'obligation	7	17	7	4	6	3	2	3	8
Code de la route: autres	13	2	5	5	1	7	5	15	1
Transport de personnes (code de la route)	8	5	6	6	5	4	3	1	6
Comportement à l'égard de certains usagers	4	3	2	4	3	3	8	11	4
TOTAL	523	717	541	807	527	552	692	924	996

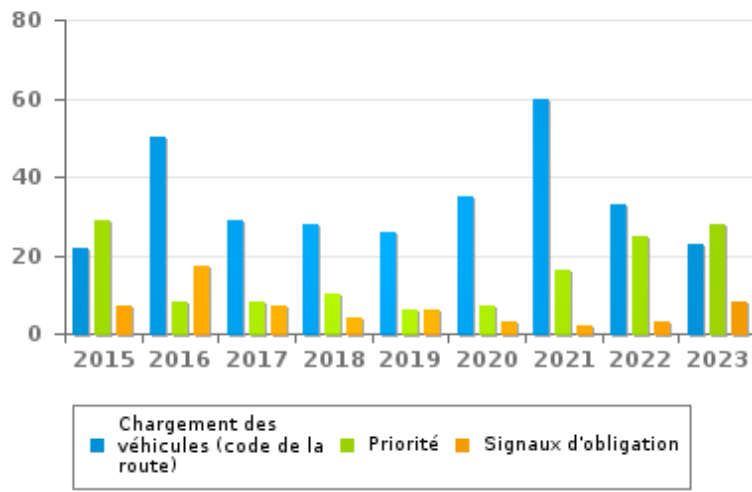
Nombre d'infractions



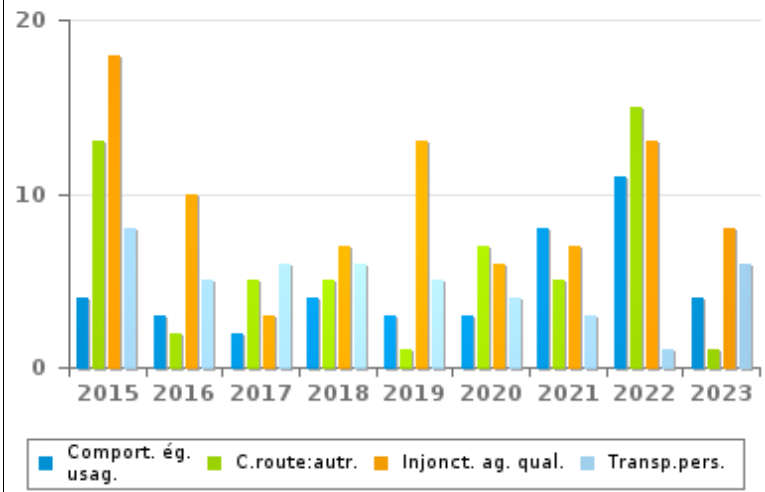
Nombre d'infractions



Nombre d'infractions



Nombre d'infractions





INFRACTIONS ROUTIÈRES (autoroutes incluses) : TOP 5 DES INFRACTIONS

2023

Toutes les infractions

Theme	Article de loi	Nombre d'infractions	% (*)
Vitesse	Art. 11.2.1°.a). En dehors des agglomérations, la vitesse est limitée à 120 km à l'heure sur les autoroutes [...].	8.259	20,09%
Vitesse	[Rég. w. :] Art. 11.1. Dans les agglomérations, la vitesse est limitée à 50 km à l'heure [...].	16.600	40,39%
Vitesse	[Rég. w. :] Art. 11.1. Dans les agglomérations, la vitesse est limitée à 50 km à l'heure. Toutefois, sur certaines voies publiques, une limitation de vitesse inférieure ou supérieure peut être imposée ou permise par le signal C43 [...]. Art. 5. Les usagers doivent se conformer aux signaux lumineux de circulation, aux signaux routiers et aux marques routières, lorsque ceux-ci sont réguliers en la forme, suffisamment visibles et placés conformément aux prescriptions du [...] règlement [général sur la police de la circulation routière et de l'usage de la voie publique]. Art. 68.3. [...] Sign. C43 [avec la mention 30]. A partir du signal jusqu'au prochain carrefour, interdiction de circuler à une vitesse supérieure à [30 km/h] [...]. Le signal C43, avec la mention 30 km/h, placé au-dessus du signal F1 vaut sur l'ensemble des voiries comprises dans les limites de l'agglomération.	1.193	2,90%
Vitesse	[Rég. w. :] Art. 11.2.1°- b). En dehors des agglomérations, la vitesse est limitée à 120 km à l'heure [...] sur les voies publiques divisées en quatre bandes de circulation ou plus dont deux au moins sont affectées à chaque sens de circulation, pour autant que les sens de circulation soient séparés autrement qu'avec des marques routières [...]. Les limitations de vitesse inférieures imposées par le signal C43 ou résultant de l'article 11.3. restent d'application. Art. 5. Les usagers doivent se conformer aux signaux lumineux de circulation, aux signaux routiers et aux marques routières, lorsque ceux-ci sont réguliers en la forme, suffisamment visibles et placés conformément aux prescriptions du [...] règlement [général sur la police de la circulation routière et de l'usage de la voie publique]. Art. 68.3. [...] Sign. C43 [avec la mention 90]. A partir du signal jusqu'au prochain carrefour [ou signal C45], interdiction de circuler à une vitesse supérieure à [90 km/h] [...].	1.897	4,62%
Vitesse	[Rég. w. :] Art. 11.2.2°- b). En dehors des agglomérations, la vitesse est limitée à 90 km à l'heure [...] sur les autres voies publiques. Les limitations de vitesse inférieures imposées par le signal C43 ou résultant de l'article 11.3. restent d'application. Art. 5. Les usagers doivent se conformer aux signaux lumineux de circulation, aux signaux routiers et aux marques routières, lorsque ceux-ci sont réguliers en la forme, suffisamment visibles et placés conformément aux prescriptions du [...] règlement [général sur la police de la circulation routière et de l'usage de la voie publique]. Art. 68.3. [...] Sign. C43 [avec la mention 70]. A partir du signal jusqu'au prochain carrefour [ou signal C45], interdiction de circuler à une vitesse supérieure à [70 km/h] [...].	6.728	16,37%

Infractions du 4ème degré

Theme	Article de loi	Nombre d'infractions	% (*)
Code de la route	Constitue une infraction de 4ème degré en vertu de l'article 4.4° de l'AR du 30-09-2005 : Art. 20.3.2°. Il est interdit de s'engager sur un passage à niveau lorsque les feux rouges clignotants sont allumés.	1	0,00 %
Code de la route	Constitue une infraction de 4ème degré en vertu de l'article 4.5° de l'AR du 30-09-2005 :Art. 21.4.3°. Il est interdit sur les autoroutes de faire marche arrière ou de rouler en sens contraire au sens obligatoire.	3	0,01 %

(*) % par rapport au nombre total d'infractions

INFRACTIONS ROUTIÈRES (autoroutes incluses) : MOMENT

Nombre d'infractions selon le moment de la semaine

2023

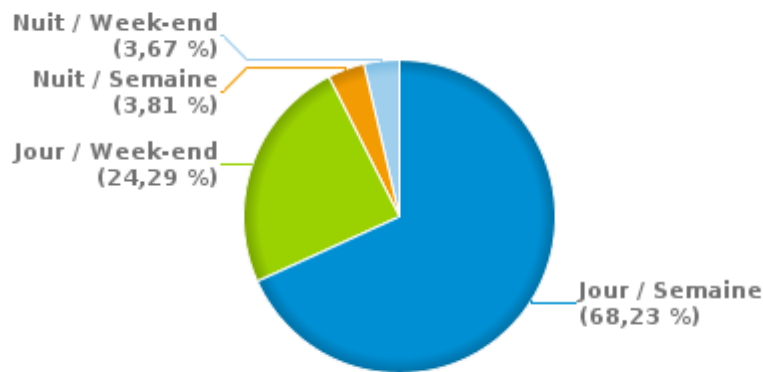


	Semaine			Week-end			TOTAL
	Jour	Nuit	Sous-total	Jour	Nuit	Sous-total	
Vitesse	24.800	1.391	26.191	9.298	1.281	10.579	36.770
Arrêt et stationnement	823	33	856	228	44	272	1.128
GSM	588	8	596	63	1	64	660
Casque et vêtements de protection	11	0	11	3	0	3	14
Ceinture et siège enfant	196	5	201	36	2	38	239
Feux de signalisation	82	7	89	20	4	24	113
Code de la route	808	27	835	136	25	161	996
Alcool	72	55	127	80	110	190	317
Drogues	16	2	18	12	1	13	31
Conditions techniques	361	8	369	37	11	48	417
Immatriculation	87	14	101	41	10	51	152
Permis de conduire	66	9	75	13	13	26	101
Assurance	37	5	42	7	4	11	53
Poids lourds	94	2	96	10	2	12	108
Autres	0	0	0	0	0	0	0
Inconnu	2	0	2	0	1	1	3
TOTAL	28.043	1.566	29.609	9.984	1.509	11.493	41.102

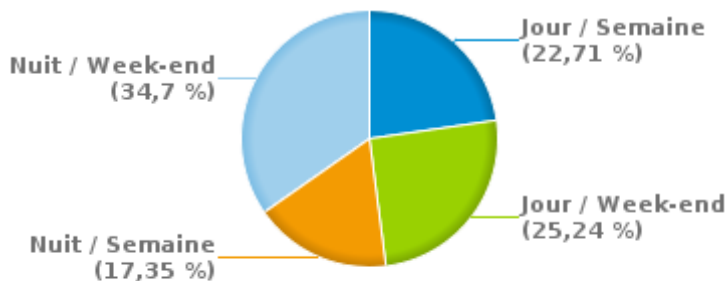
Weekend = Du vendredi 22h00 jusqu'au lundi 06h00
Semaine = Du lundi 06h00 jusqu'au vendredi 22h00

Jour: de 06h00 à 22h00
Nuit: de 22h00 à 06h00

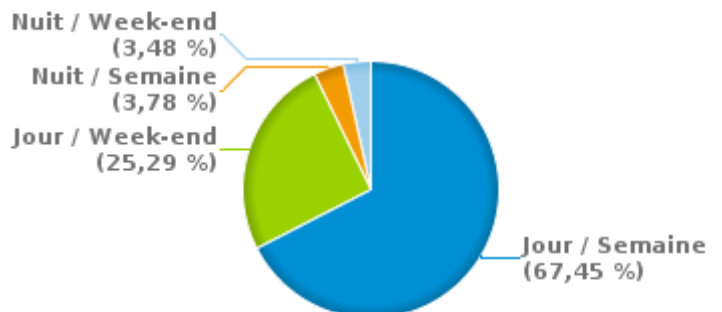
% infractions selon le moment pour l'année 2023



% infractions alcool selon le moment pour l'année 2023



% infractions vitesse selon le moment pour l'année 2023





INFRACTIONS DE VITESSE (autoroutes incluses) : ENDROIT DU CONTRÔLE

2023

Arlon

Rue	Borne Kilométrique	Nr de maison	Excès de 0-10 km/h	Excès de 11-20 km/h	Excès de 21-30 km/h	Excès de 31-40 km/h	Excès de plus de 40 km/h	Excès de ??? km/h	TOTAL
A4-E411 Direction Bruxelles	170.0							1	1
A4-E411 Direction Bruxelles	175.0							1	1
A4-E411 Direction Bruxelles	179.0			1					1
A4-E411 Direction Bruxelles	179.2		87	79	16	1	1		184
A4-E411 Direction Bruxelles				1	3	6		5	15
A4-E411 Direction Luxembourg (L)	163.0				1				1
A4-E411 Direction Luxembourg (L)	171.2	*	2	2					4
A4-E411 Direction Luxembourg (L)	172.0				1				1
A4-E411 Direction Luxembourg (L)	172.1		66	86	26	9	8		195
A4-E411 Direction Luxembourg (L)	177.6					1			1
A4-E411 Direction Luxembourg (L)	179.2	*		5					5
A4-E411 Direction Luxembourg (L)	185.0			1					1
A4-E411 Direction Luxembourg (L)	186.0					1		3	4
A4-E411 Direction Luxembourg (L)				5	16	7	2	27	57
A4-E411 Direction Luxembourg (L) Sortie 31 Arlon								1	1
Avenue de la Gare		115	1						1
Avenue de la Gare								1	1
Avenue de Longwy		164	66	20	2				88
Avenue de Longwy		174	11	5	1			2	19
Avenue de Longwy		218	87	29	1	1			118
Avenue de Longwy		400						1	1
Avenue de Longwy		545	10	4					14
Avenue de Longwy		552	4	1	1				6
Avenue de Mersch		129	1			1			2
Avenue de Mersch		147	2	1					3
Avenue de Mersch		213	11	11	2	2			26



INFRACTIONS DE VITESSE (autoroutes incluses) : ENDROIT DU CONTRÔLE

2023

Rue	Borne Kilométrique	Nr de maison	Excès de 0-10 km/h	Excès de 11-20 km/h	Excès de 21-30 km/h	Excès de 31-40 km/h	Excès de plus de 40 km/h	Excès de ??? km/h	TOTAL
Avenue de Mersch		75	4	1					5
Avenue de Mersch		77	9	2					11
Avenue de Mersch		83	5	4					9
AVENUE DE MERSCH VERS ARLON		213	377	119	14		2		512
AVENUE DE MERSCH VERS MERSCH		213	446	112	16				574
avenue du Bois-d'Arlon		10	32	13	3				48
avenue du Bois-d'Arlon		11	62	39					101
avenue du Bois-d'Arlon		12	21	10					31
avenue du Bois-d'Arlon		28	14	9					23
avenue du Bois-d'Arlon		30	31	19	4	2			56
avenue du Bois-d'Arlon		61	65	38	9	2			114
avenue du Bois-d'Arlon		72	2	1					3
avenue du Bois-d'Arlon		74	11	9	1		1		22
avenue du Bois-d'Arlon		80	49	44	1				94
avenue du Bois-d'Arlon		98	137	64	11	1	1		214
Avenue du Général-Patton		128	8	1					9
Avenue du Général-Patton		287	7	6					13
Chemin de Clairefontaine		109	10	13	4				27
E411/A004 VERS LUXEMBOURG	171.2		210	450	125	30	15		830
E411/A004 VERS LUXEMBOURG	179.9		295	347	68	14	5		729
N40 - ROUTE DE NEUFCHATEAU VERS ARLON		413	163	71	13	4	2		253
N40 - ROUTE DE NEUFCHATEAU VERS HABAY		413	132	54	19	6	2		213
N4 Direction Bruxelles	165.0		4	8	4				16
N4 Direction Bruxelles	179.3			1	1	1	1		4
N4 Direction Bruxelles	180.4		11	41	8	3	1		64
N4 Direction Bruxelles	180.5		22	63	21	5	2		113
N4 Direction Luxembourg	172.0				1				1



INFRACTIONS DE VITESSE (autoroutes incluses) : ENDROIT DU CONTRÔLE

2023

Rue	Borne Kilométrique	Nr de maison	Excès de 0-10 km/h	Excès de 11-20 km/h	Excès de 21-30 km/h	Excès de 31-40 km/h	Excès de plus de 40 km/h	Excès de ??? km/h	TOTAL
N4 Direction Luxembourg	177.0			1					1
N4 Direction Luxembourg	180.2		3	3	2				8
N4 Direction Luxembourg	180.3		84	217	65	16	2		384
N4 Direction Luxembourg	187.4							1	1
N4 Direction Luxembourg					1		1		2
N4 - ROUTE DE BASTOGNE VERS ARLON	178.8	386	151	108	22	9	5		295
N4 - ROUTE DE BASTOGNE VERS MARTELANGE	178.8	386	70	142	32	15	8		267
N4 - ROUTE DE LUXEMBOURG VERS ARLON		138	267	459	57	8	2		793
N4 - ROUTE DE LUXEMBOURG VERS LUXEMBOURG		138	226	303	40	5	3		577
N81 Direction Arlon				1	1	1		1	4
N82 Direction Arlon	1.0							2	2
N82 Direction Arlon	3.2		463	855	212	30	10		1.570
N82 Direction Arlon				1		1		3	5
N82 Direction Virton	1.0							1	1
N82 Direction Virton	3.2		19	23	7				49
N82 Direction Virton	3.8					1			1
N82 Direction Virton					1	1		2	4
N82 - ROUTE DE VIRTON VERS VIRTON	3.9	39	640	349	101	13	3		1.106
N83 Direction Bouillon	3.0							2	2
N83 Direction Bouillon	3.4		20	25	8		1		54
N83 - ROUTE D'ETALLE VERS ARLON	6	80	150	52	13	4	3		222
N83 - ROUTE D'ETALLE VERS ETALLE	6	80	406	129	49	10	5		599
N850 - AVENUE DU BOIS D'ARLON VERS CENTRE ARLON	1.3		155	29	7	2	1		194
N850 - AVENUE DU BOIS D'ARLON VERS VIRTON	1.3		268	53	7				328
N882 - RUE DE LA SCIERIE VERS ARLON	1.7	402	295	80	16	2	2		395
N882 - RUE DE LA SCIERIE VERS OBERPALLEN	1.7	402	628	128	25	12	3		796
Parc de l'Hydrión								1	1



INFRACTIONS DE VITESSE (autoroutes incluses) : ENDROIT DU CONTRÔLE

2023

Rue	Borne Kilométrique	Nr de maison	Excès de 0-10 km/h	Excès de 11-20 km/h	Excès de 21-30 km/h	Excès de 31-40 km/h	Excès de plus de 40 km/h	Excès de ??? km/h	TOTAL
r. de Kleinbettingen		51	26	4					30
route de Bastogne			6			1			7
route de Bouillon		142	73	43	4				120
route de Bouillon		157	112	59	13				184
route de Bouillon		167	18	8	2				28
route de Bouillon		200	13	10	5		1		29
route de Bouillon		215						1	1
route de Bouillon		262		3		1			4
route de Diekirch		333	236	116	10	2			364
route de Diekirch		341	11	3					14
route de Diekirch		348	15	6	1				22
route de Diekirch		401	4	5	2				11
route de Diekirch		404	133	53	10	1			197
route de Diekirch		420	21	9	2				32
route de Longwy		543	31	4					35
route de Longwy		545	63	26	11		1		101
route de Longwy								4	4
Route de Luxembourg		496	17	18	4	1			40
Route de Luxembourg		498	8	12	4	1	1		26
Route de Luxembourg		545	19	10					29
route de Neufchâteau		218	14	7	3				24
route de Neufchâteau		413	8	15	2				25
route de Neufchâteau		472	233	155	16	2			406
route de Neufchâteau		473	4	4	1				9
route de Neufchâteau		527	55	47	3				105
route de Neufchâteau		531	94	55	8				157
route de Neufchâteau		566	2	2					4



INFRACTIONS DE VITESSE (autoroutes incluses) : ENDROIT DU CONTRÔLE

2023

Rue	Borne Kilométrique	Nr de maison	Excès de 0-10 km/h	Excès de 11-20 km/h	Excès de 21-30 km/h	Excès de 31-40 km/h	Excès de plus de 40 km/h	Excès de ??? km/h	TOTAL
route de Neufchâteau		581	5	7	1				13
route d'Etalle		106	8	3					11
route d'Etalle		20	17	26	7	1	2		53
route d'Etalle		63	18	16	2				36
route d'Etalle		92	27	22					49
route d'Etalle		98	91	40	4		3		138
route d'Etalle				1				1	2
Rue de Bastogne		120	3	4	1				8
Rue de Bastogne		190	5	1					6
RUE DE KLEINBETTINGEN VERS CENTRE STERPENICH		51	8	2					10
RUE DE KLEINBETTINGEN VERS KLEINBETTINGEN		51	12	2	1				15
Rue de l'Hydrion		48	9						9
Rue de l'Hydrion		50	26	15					41
Rue de l'Hydrion		64	15	7					22
Rue de Neufchâteau		218	33	25	3		1		62
Rue de Neufchâteau		32						1	1
Rue de Neufchâteau		472	14	8					22
Rue de Rédange		17	6	2					8
Rue de Rédange		19	100	36	1	1			138
Rue de Rédange		29	11	8			1		20
Rue de Rédange		3	18	6					24
Rue des Déportés		25						1	1
Rue des Deux-Luxembourg		35						1	1
Rue des Espagnols		136		1					1
Rue de Sesselich		194	4	2					6
Rue de Sesselich		247	2	1					3
rue des Quatre-Vents		83	1						1



INFRACTIONS DE VITESSE (autoroutes incluses) : ENDROIT DU CONTRÔLE

2023

Rue	Borne Kilometrique	Nr de maison	Excès de 0-10 km/h	Excès de 11-20 km/h	Excès de 21-30 km/h	Excès de 31-40 km/h	Excès de plus de 40 km/h	Excès de ??? km/h	TOTAL
Rue de Toernich		150	22	10	1				33
Rue de Toernich		152	6	5	1				12
Rue de Toernich		165	16	12	1	2			31
RUE DE TOERNICH VERS ARLON CENTRE		77	38	2	2				42
RUE DE TOERNICH VERS TOERNICH		77	34	6	1				41
rue du Bois		30	1						1
rue du Vicinal		36	6	1					7
rue du Vicinal								1	1
rue Georges-Prat		21	49	20	4				73
rue Halbardier		65	8	1					9
TOTAL			8.149	5.714	1.189	241	101	66	15.460

Attert

Rue	Borne Kilometrique	Nr de maison	Excès de 0-10 km/h	Excès de 11-20 km/h	Excès de 21-30 km/h	Excès de 31-40 km/h	Excès de plus de 40 km/h	Excès de ??? km/h	TOTAL
N40 Direction Arlon							1		1
N4 ATTERT EN DIRECTION DE BRUXELLES	173.9	*		32	19	4			55
N4 Direction Bruxelles	172.3							1	1
N4 Direction Bruxelles	173.9			5	4	6	18		33
N4 Direction Bruxelles				10	6	13	4		33
N4 Direction Luxembourg	170.0					1			1
N4 Direction Luxembourg	172.5						1		1
N4 Direction Luxembourg	176.5				1				1
N4 Direction Luxembourg	177.0					2			2
N4 Direction Luxembourg				2	8	10	2	2	24
N87 ROUTE D'HABAY VERS HABAY	3.37	92	106	22	1	1	3		133
N87 ROUTE D'HABAY VERS MARTELANGE	3.37	92	261	55	5	4	3		328



INFRACTIONS DE VITESSE (autoroutes incluses) : ENDROIT DU CONTRÔLE

2023

Rue	Borne Kilométrique	Nr de maison	Excès de 0-10 km/h	Excès de 11-20 km/h	Excès de 21-30 km/h	Excès de 31-40 km/h	Excès de plus de 40 km/h	Excès de ??? km/h	TOTAL
RN4 VERS BRUXELLES	173.9			935	346	85	15		1.381
RN 4 VERS LUXEMBOURG	176.3			241	58	20	5		324
RN4 VERS LUXEMBOURG	174.1			25	4	3	1		33
Route de Habay		130	1		1				2
Route de Habay		140	3	2					5
Route de Habay		30	1						1
Route de Habay		58	23	8	1				32
Route de Habay		59	3	1					4
Route de Habay		60	6	1					7
Route de Habay		61	8	5					13
Route de Habay							1		1
Rue de la Brasserie								1	1
Rue des Deux Eglises		232	16	13					29
Rue des Deux Eglises		234	35	27	1				63
Rue des Fagnes		119	1						1
Rue du Fourneau		231	8	9					17
Voie de la Liberté		22	29	15					44
Voie de la Liberté		79A	3						3
VOIE DE LA LIBERTE VERS ATTERT		22	170	76	7	1	1		255
VOIE DE LA LIBERTE VERS N4		22	8	4	1	1			14
TOTAL			682	1.488	463	151	55	4	2.843

Habay

Rue	Borne Kilométrique	Nr de maison	Excès de 0-10 km/h	Excès de 11-20 km/h	Excès de 21-30 km/h	Excès de 31-40 km/h	Excès de plus de 40 km/h	Excès de ??? km/h	TOTAL
A4-E411 Direction Bruxelles	101.0						1		1
A4-E411 Direction Bruxelles	103.0				1				1



INFRACTIONS DE VITESSE (autoroutes incluses) : ENDROIT DU CONTRÔLE

2023

Rue	Borne Kilométrique	Nr de maison	Excès de 0-10 km/h	Excès de 11-20 km/h	Excès de 21-30 km/h	Excès de 31-40 km/h	Excès de plus de 40 km/h	Excès de ??? km/h	TOTAL
A4-E411 Direction Bruxelles	161.4							1	1
A4-E411 Direction Bruxelles	163.2	*	7	7					14
A4-E411 Direction Bruxelles	163.3				1				1
A4-E411 Direction Bruxelles	165.0							1	1
A4-E411 Direction Bruxelles	167.0						1		1
A4-E411 Direction Bruxelles	167.4						1		1
A4-E411 Direction Bruxelles	169.2							1	1
A4-E411 Direction Bruxelles	169.6						1		1
A4-E411 Direction Bruxelles	170.0							1	1
A4-E411 Direction Bruxelles				2	8	3	4	15	32
A4-E411 Direction Luxembourg (L)	154.0				1				1
A4-E411 Direction Luxembourg (L)	157.7							1	1
A4-E411 Direction Luxembourg (L)	158.0				1				1
A4-E411 Direction Luxembourg (L)	159.6		1.193	1.037	291	71	22		2.614
A4-E411 Direction Luxembourg (L)	160.9							1	1
A4-E411 Direction Luxembourg (L)	163.0				1			2	3
A4-E411 Direction Luxembourg (L)	164.1				1				1
A4-E411 Direction Luxembourg (L)	165.0				1		2		3
A4-E411 Direction Luxembourg (L)	166.5				1				1
A4-E411 Direction Luxembourg (L)	167.0						2	1	3
A4-E411 Direction Luxembourg (L)	168.2					1			1
A4-E411 Direction Luxembourg (L)	168.4							1	1
A4-E411 Direction Luxembourg (L)	168.9	*		264	105	29	17		415
A4-E411 Direction Luxembourg (L)	168.9		266	603	251	59	30		1.209
A4-E411 Direction Luxembourg (L)	169.0						2	1	3
A4-E411 Direction Luxembourg (L)	169.1			16	2	1			19
A4-E411 Direction Luxembourg (L)				12	13	7	3	23	58



INFRACTIONS DE VITESSE (autoroutes incluses) : ENDROIT DU CONTRÔLE

2023

Rue	Borne Kilometrique	Nr de maison	Excès de 0-10 km/h	Excès de 11-20 km/h	Excès de 21-30 km/h	Excès de 31-40 km/h	Excès de plus de 40 km/h	Excès de ??? km/h	TOTAL
A4-E411 Direction Luxembourg (L) Sortie 29 Habay								1	1
A4-E411 VERS BRUXELLES	163.2		37	95	22	3			157
Avenue de la Gare		109	28	15	3				46
Avenue de la Gare		115	155	83	12	1			251
Avenue de la Gare		122	57	47	3		1		108
Avenue de la Gare		47	8	3					11
Avenue de la Gare		66	123	68	3				194
Avenue de la Gare		68	61	27					88
Avenue de la Gare			1						1
E411 HABAY VERS BRUXELLES	169.6		317	1.077	299	58	26		1.777
Grand-Rue		76	1	1					2
Grand-Rue		79	2	1					3
Grand-Rue		89	61	39	6		1		107
Grand-Rue		95	37	17	4	1	1		60
N40 Direction Arlon							1		1
N40 - RUE COMTESSE ADELE VERS HABAY	19.4	24	25	11	1				37
N40 - RUE COMTESSE ADELE VERS NEUFCHATEAU	19.4	24	28	5					33
N40 - RUE DE LUXEMBOURG VERS ARLON	12.7	56	31	17		1			49
N40 - RUE DE LUXEMBOURG VERS HABAY	12.7	56	114	45	6				165
N837 Liaison N897 Houdemont - N87 à Habay								1	1
N87 - AVENUE DE LA GARE VERS ETALLE		71	338	93	12	5			448
N87 - AVENUE DE LA GARE VERS HABAY		71	318	93	28	4	1		444
N897 - RUE DES ANGLIERES VERS HABAY	8.3	32	177	51	10				238
N897 - RUE DES ANGLIERES VERS MARBEHAN	8.3	32	44	3		1			48
Rue de la Civanne		5	10	10	4				24
Rue de la Civanne		7	6	7	1				14
Rue de la Comtesse-Adèle		36	10	4	1				15



INFRACTIONS DE VITESSE (autoroutes incluses) : ENDROIT DU CONTRÔLE

2023

Rue	Borne Kilométrique	Nr de maison	Excès de 0-10 km/h	Excès de 11-20 km/h	Excès de 21-30 km/h	Excès de 31-40 km/h	Excès de plus de 40 km/h	Excès de ??? km/h	TOTAL
Rue de la Comtesse-Adèle		40	26	15					41
Rue de Luxembourg		43	1	5	1				7
Rue de Luxembourg		44	17	22	6				45
Rue de Luxembourg		46	47	36	3	1			87
Rue de Luxembourg		48	127	91	18				236
Rue de Luxembourg		52	16	5	1				22
Rue de Luxembourg		54	11	7					18
Rue de Luxembourg		56	15	5					20
Rue de Luxembourg		68	4	2					6
Rue de Luxembourg		84	2						2
Rue de Neufchâteau		11	115	83	23	4			225
Rue de Neufchâteau		26	9	2					11
Rue de Neufchâteau		56	18	6	2				26
Rue de Rimbiery		49	126	58	3	1			188
Rue des Anglières		37	126	82	13	2			223
Rue des Anglières		39	56	22	3				81
Rue des Anglières		41	18	19	7	1			45
Rue du 24-Août		6	28	33	6	2			69
Rue du 24-Août		72	33	16					49
Rue du 24-Août		75	5	5	2				12
Rue du 24-Août		8	23	22	3				48
RUE EMILE-BAUDRUX VERS HABAY		68	103	30	1	1	1		136
RUE EMILE-BAUDRUX VERS HEINSTERT		68	260	105	7	2			374
Rue Maurice-Grevisse		17	9	5					14
Rue Maurice-Grevisse		20	158	71	4	1			234
Rue Maurice-Grevisse		24	5	2					7
Rue Maurice-Grevisse		66	2						2



INFRACTIONS DE VITESSE (autoroutes incluses) : ENDROIT DU CONTRÔLE

2023

Rue	Borne Kilométrique	Nr de maison	Excès de 0-10 km/h	Excès de 11-20 km/h	Excès de 21-30 km/h	Excès de 31-40 km/h	Excès de plus de 40 km/h	Excès de ??? km/h	TOTAL
TOTAL			4.815	4.502	1.196	260	118	51	10.942

Martelange

Rue	Borne Kilométrique	Nr de maison	Excès de 0-10 km/h	Excès de 11-20 km/h	Excès de 21-30 km/h	Excès de 31-40 km/h	Excès de plus de 40 km/h	Excès de ??? km/h	TOTAL
N4 Direction Bruxelles	165.0		201	400	75	15	3	1	695
N4 Direction Bruxelles	167.0							1	1
N4 Direction Bruxelles	167.5			24	7	3	1		35
N4 Direction Bruxelles	167.6							1	1
N4 Direction Bruxelles	167.8			136	43	12	1		192
N4 Direction Bruxelles	168.0					1			1
N4 Direction Bruxelles		165	16	37	4				57
N4 Direction Bruxelles					1			2	3
N4 Direction Luxembourg	164.9		14	25	3				42
N4 Direction Luxembourg	167.5	*		9	10				19
N4 Direction Luxembourg	167.5		1	24	15	1			41
N4 Direction Luxembourg	167.8			247	55	19	5		326
N4 Direction Luxembourg						1			1
N4 - ROUTE DE BASTOGNE VERS ARLON	162.2	53B	159	221	22	1	1		404
N4 - ROUTE DE BASTOGNE VERS BASTOGNE	162.2	53B	778	1.807	199	38	19		2.841
N848 VERS MARTELANGE	42.2		7						7
N848 VERS RADELANGE	42.2		9						9
RN 4 VERS BRUXELLES	166			18	1	1	1		21
RN 4 VERS BRUXELLES	166.1			78	16	3	1		98
RN 4 VERS LUXEMBOURG	166			45	11	3			59
RN 4 VERS LUXEMBOURG	166.1			164	50	12	3		229
Route d'Arlon		23		1					1



INFRACTIONS DE VITESSE (autoroutes incluses) : ENDROIT DU CONTRÔLE

2023

Rue	Borne Kilometrique	Nr de maison	Excès de 0-10 km/h	Excès de 11-20 km/h	Excès de 21-30 km/h	Excès de 31-40 km/h	Excès de plus de 40 km/h	Excès de ??? km/h	TOTAL
Route d'Arlon		31	6	2	2				10
Route d'Arlon		34	6	2					8
Route d'Arlon		37	12	3					15
Route d'Arlon		39	20	15	3				38
Route d'Arlon		43	8	2					10
Route d'Arlon		46	50	34	8				92
Route d'Arlon		47	42	26	4	2			74
Route d'Arlon		48	35	13					48
Route d'Arlon		50	40	10	1				51
ROUTE D'ARLON VERS ARLON	164.5		604	1.139	207	34	5		1.989
ROUTE D'ARLON VERS BASTOGNE	164.5		34	48	13	5	6		106
Rue de Radelange		16	1						1
TOTAL			2.043	4.530	750	151	46	5	7.525



INFRACTIONS DE VITESSE (autoroutes incluses) : RÉGIME VITESSE

2023

Vitesse autorisée	Excès de 0-10 km/h	Excès de 11-20 km/h	Excès de 21-30 km/h	Excès de 31-40 km/h	Excès de plus de 40	Excès de ??? km/h	TOTAL
30	810	467	46	2	0	0	1.325
50	9.655	5.965	796	135	62	0	16.613
60	109	21	27	1	0	0	158
70	2.623	3.678	829	161	53	0	7.344
90	2	2.000	641	203	64	0	2.910
120	2.480	4.088	1.255	301	141	0	8.265
Inconnu	10	15	4	0	0	126	155
TOTAL	15.689	16.234	3.598	803	320	126	36.770

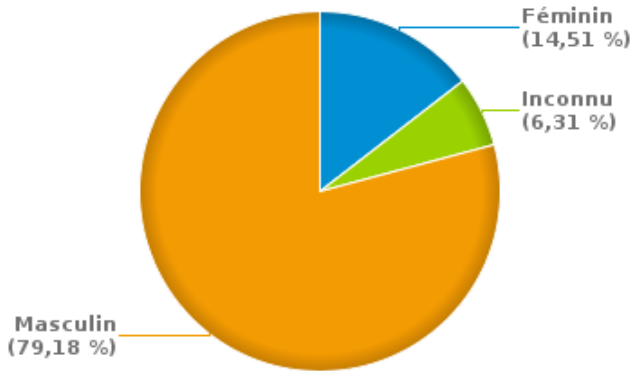


INFRACTIONS ROUTIÈRES (autoroutes incluses) : PROFIL DES CONTREVENANTS 2023

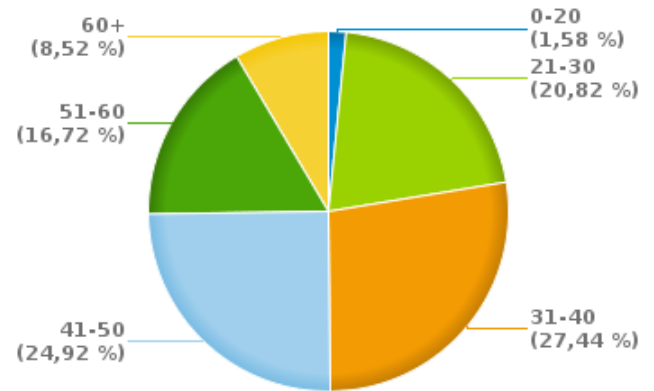
Nombre d'infractions d'alcool par catégorie d'âge et par sexe

	Masculin	Féminin	Inconnu	TOTAL
0-20	4	0	1	5
21-30	54	9	3	66
31-40	70	14	3	87
41-50	60	12	7	79
51-60	40	10	3	53
60+	23	1	3	27
TOTAL	251	46	20	317

% infractions alcool par sexe pour l'année 2023



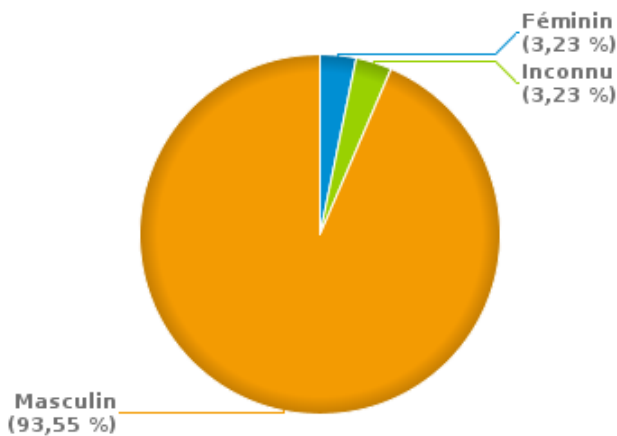
% infractions alcool par catégorie d'âge pour l'année 2023



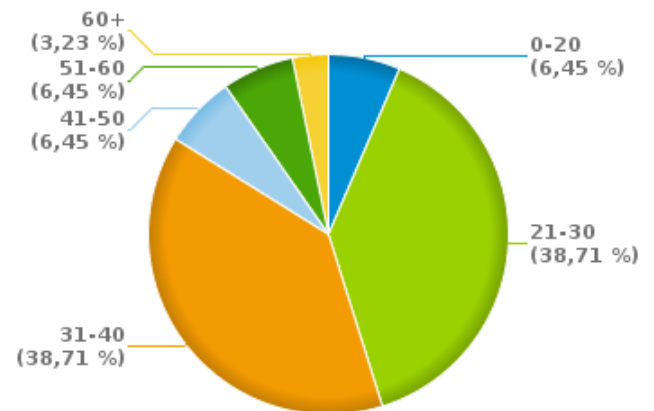
Nombre d'infractions de drogues par catégorie d'âge et par sexe

	Féminin	Inconnu	Masculin	TOTAL
0-20	0	0	2	2
21-30	0	1	11	12
31-40	0	0	12	12
41-50	0	0	2	2
51-60	0	0	2	2
60+	1	0	0	1
TOTAL	1	1	29	31

% infractions drogues par sexe pour l'année 2023



% infractions drogues par catégorie d'âge pour l'année 2023





INFRACTIONS ROUTIÈRES
FILTRES ET PARAMÈTRES SELECTIONNÉS
DANS CE RAPPORT

Année de début de l'infraction	2015
Année de fin de l'infraction	2023
Trimestre(s)	Trim. 1;Trim. 2;Trim. 3;Trim. 4
Zone de police	ZP ARLON/ATTERT/HABAY/MARTELANGE
Unité locale/fédérale	
Hors/sur autoroute	(autoroutes incluses)
Unité de police constatante	
Date de clôture de la banque de données	30/04/24

Date de mise à jour du rapport	01 JUIL. 2024 10:22:52
---------------------------------------	------------------------