

**Aperçu  
Infractions routières  
(autoroutes incluses)  
2023**

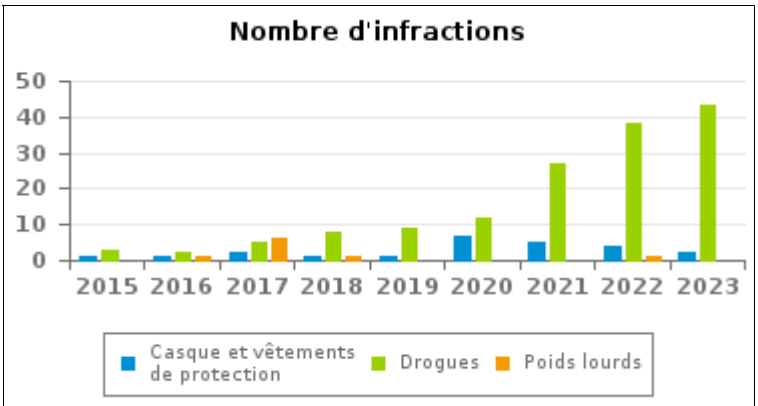
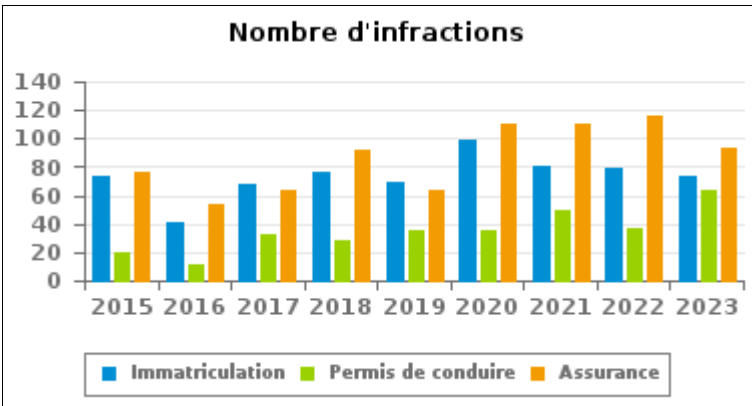
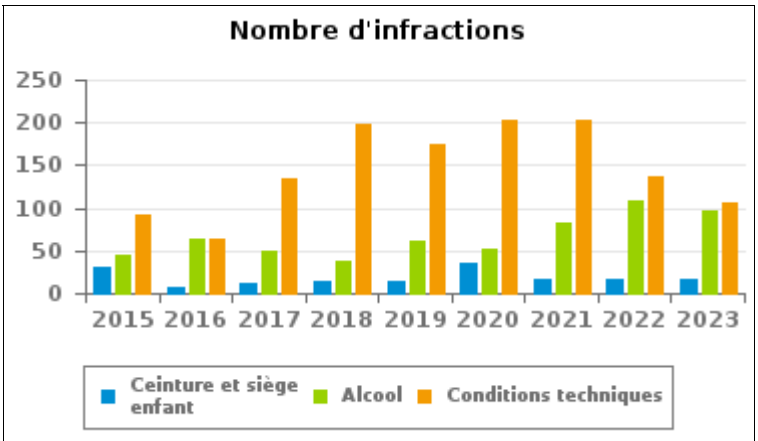
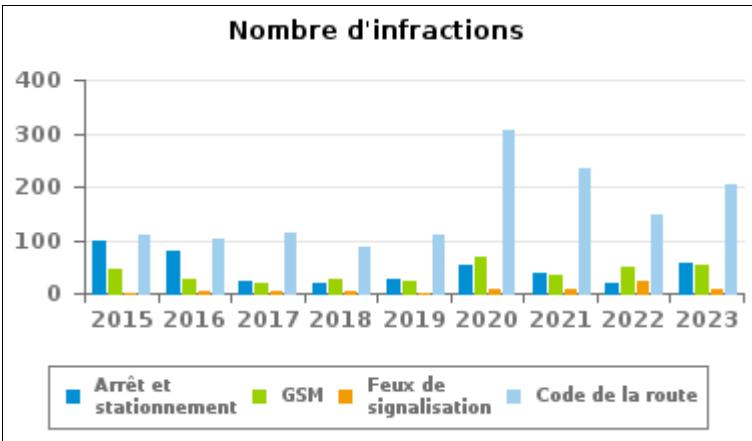
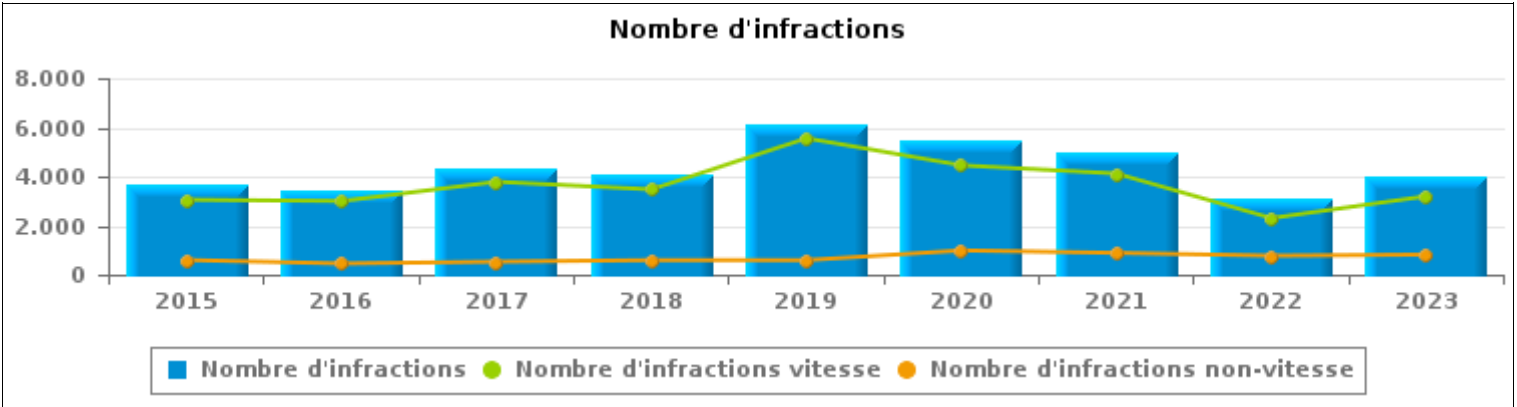
**ZP DU CONDROZ  
(CLAVIER)**



# INFRACTIONS ROUTIÈRES (autoroutes incluses) : APERÇU GÉNÉRAL

## Comparaison par année: 2015-2023

	2015	2016	2017	2018	2019	2020	2021	2022	2023
<b>NOMBRE TOTAL D'INFRACTIONS</b>	<b>3.651</b>	<b>3.453</b>	<b>4.312</b>	<b>4.067</b>	<b>6.148</b>	<b>5.442</b>	<b>5.005</b>	<b>3.074</b>	<b>4.011</b>
<b>INFRACTIONS PAR THEME</b>									
	2015	2016	2017	2018	2019	2020	2021	2022	2023
Vitesse	3.053	2.998	3.783	3.473	5.556	4.454	4.118	2.302	3.196
Arrêt et stationnement	99	80	24	20	27	51	37	17	58
GSM	46	28	19	26	23	67	35	50	53
Casque et vêtements de protection	1	1	2	1	1	7	5	4	2
Ceinture et siège enfant	30	7	12	13	15	35	16	16	16
Feux de signalisation	1	2	2	5	1	7	7	22	6
Code de la route	111	101	112	87	109	306	235	146	202
Alcool	45	63	49	37	62	53	82	109	96
Drogues	3	2	5	8	9	12	27	38	43
Conditions techniques	93	64	134	197	175	203	204	136	106
Immatriculation	73	41	68	77	70	99	80	79	74
Permis de conduire	20	11	32	28	36	36	49	37	63
Assurance	76	54	64	92	64	110	110	116	94
Poids lourds	0	1	6	1	0	0	0	1	0
Autres	0	0	0	2	0	0	0	1	1
Inconnu	0	0	0	0	0	2	0	0	1





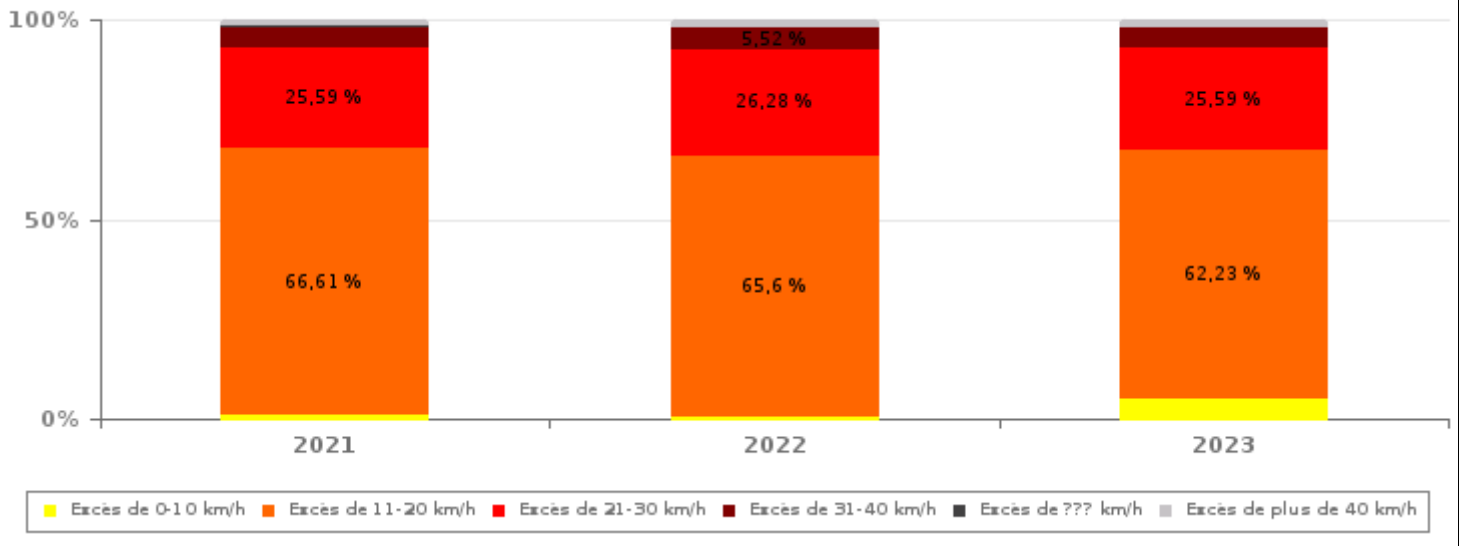
# INFRACTIONS ROUTIÈRES (autoroutes incluses) : APERÇU GÉNÉRAL

## INFRACTIONS PAR DEGRE DE GRAVITE

### Comparaison par année: 2015-2023

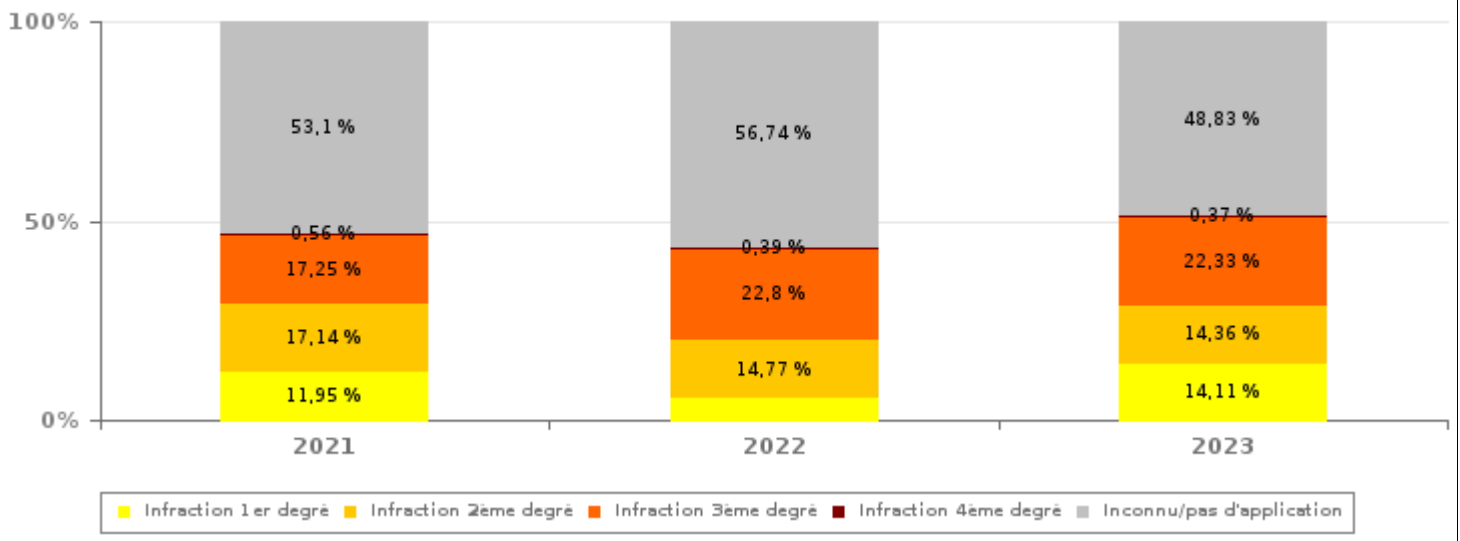
VITESSE	2015	2016	2017	2018	2019	2020	2021	2022	2023
Excès de 0-10 km/h	2	1	32	98	83	122	41	9	162
Excès de 11-20 km/h	1.973	1.933	1.802	2.152	3.817	2.913	2.743	1.510	1.989
Excès de 21-30 km/h	799	833	1.038	975	1.273	1.072	1.054	605	818
Excès de 31-40 km/h	199	178	540	180	284	266	205	127	155
Excès de plus de 40 km/h	65	44	365	62	92	72	63	41	59
Excès de ??? km/h	15	9	6	6	7	9	12	10	13
<b>Sous-total VITESSE</b>	<b>3.053</b>	<b>2.998</b>	<b>3.783</b>	<b>3.473</b>	<b>5.556</b>	<b>4.454</b>	<b>4.118</b>	<b>2.302</b>	<b>3.196</b>

Nombre d'infractions (vitesse): répartition selon la gravité



NON-VITESSE	2015	2016	2017	2018	2019	2020	2021	2022	2023
1er degré	184	150	120	116	68	116	106	41	115
2ème degré	136	73	50	76	125	224	152	114	117
3ème degré	42	37	55	32	51	239	153	176	182
4ème degré	7	5	21	6	2	4	5	3	3
Inconnu/Pas d'application	229	190	283	364	346	405	471	438	398
<b>Sous-total NON-VITESSE</b>	<b>598</b>	<b>455</b>	<b>529</b>	<b>594</b>	<b>592</b>	<b>988</b>	<b>887</b>	<b>772</b>	<b>815</b>

Nombre d'infractions (non-vitesse): répartition selon la gravité





# INFRACTIONS ROUTIÈRES (autoroutes incluses) : APERÇU GÉNÉRAL

INFRACTIONS PAR DEGRE DE GRAVITE

Comparaison par année: 2015-2023



## INFRACTIONS ROUTIÈRES (autoroutes incluses) : APERÇU GÉNÉRAL

### Comparaison par mois pour l'année 2023

	Jan	Fév	Mar	Avr	Mai	Juin	Juil	Août	Sep	Oct	Nov	Déc	TOTAL
<b>NOMBRE TOTAL D'INFRACTIONS</b>	<b>276</b>	<b>579</b>	<b>319</b>	<b>295</b>	<b>166</b>	<b>343</b>	<b>172</b>	<b>297</b>	<b>518</b>	<b>225</b>	<b>490</b>	<b>331</b>	<b>4.011</b>
<b>INFRACTIONS PAR THEME</b>													
<b>Vitesse</b>	199	487	240	224	86	269	122	245	432	180	444	268	<b>3.196</b>
<b>Arrêt et stationnement</b>	3	6	1	8	18	5	6	0	1	0	3	7	<b>58</b>
<b>GSM</b>	4	7	9	3	5	7	0	5	6	4	3	0	<b>53</b>
<b>Casque et vêtements de protection</b>	0	0	0	1	1	0	0	0	0	0	0	0	<b>2</b>
<b>Ceinture et siège enfant</b>	0	0	2	2	2	3	3	0	1	0	0	3	<b>16</b>
<b>Feux de signalisation</b>	0	0	1	0	1	1	1	0	2	0	0	0	<b>6</b>
<b>Code de la route</b>	17	33	28	12	10	22	18	16	26	10	7	3	<b>202</b>
<b>Alcool</b>	8	7	6	13	8	4	2	4	10	8	11	15	<b>96</b>
<b>Drogues</b>	7	7	5	5	1	3	3	3	1	3	0	5	<b>43</b>
<b>Conditions techniques</b>	10	11	11	6	14	10	5	8	9	6	6	10	<b>106</b>
<b>Immatriculation</b>	7	9	4	5	9	7	2	4	10	4	6	7	<b>74</b>
<b>Permis de conduire</b>	10	5	4	9	3	3	4	3	7	5	5	5	<b>63</b>
<b>Assurance</b>	11	7	8	7	8	9	6	8	13	5	5	7	<b>94</b>
<b>Poids lourds</b>	0	0	0	0	0	0	0	0	0	0	0	0	<b>0</b>
<b>Autres</b>	0	0	0	0	0	0	0	1	0	0	0	0	<b>1</b>
<b>Inconnu</b>	0	0	0	0	0	0	0	0	0	0	0	1	<b>1</b>
<b>INFRACTIONS PAR DEGRE DE GRAVI</b>													
<b>VITESSE</b>													
<b>Excès de 0-10 km/h</b>	0	23	0	0	0	2	0	10	41	0	86	0	<b>162</b>
<b>Excès de 11-20 km/h</b>	132	338	168	156	45	159	88	147	228	110	236	182	<b>1.989</b>
<b>Excès de 21-30 km/h</b>	55	96	61	55	32	82	30	66	122	56	99	64	<b>818</b>
<b>Excès de 31-40 km/h</b>	8	27	9	8	4	15	0	17	22	9	18	18	<b>155</b>
<b>Excès de plus de 40 km/h</b>	4	3	1	5	1	9	3	5	15	4	5	4	<b>59</b>
<b>Excès de ??? km/h</b>	0	0	1	0	4	2	1	0	4	1	0	0	<b>13</b>
<b>Sous-total VITESSE</b>	<b>199</b>	<b>487</b>	<b>240</b>	<b>224</b>	<b>86</b>	<b>269</b>	<b>122</b>	<b>245</b>	<b>432</b>	<b>180</b>	<b>444</b>	<b>268</b>	<b>3.196</b>
<b>NON-VITESSE</b>													
<b>1er degré</b>	6	30	10	9	10	14	8	4	11	4	4	5	<b>115</b>
<b>2ème degré</b>	9	11	7	10	27	7	4	5	13	4	7	13	<b>117</b>
<b>3ème degré</b>	16	15	30	12	10	23	17	17	20	10	9	3	<b>182</b>
<b>4ème degré</b>	0	0	0	0	0	0	1	0	2	0	0	0	<b>3</b>
<b>Inconnu/Pas d'application</b>	46	36	32	40	33	30	20	26	40	27	26	42	<b>398</b>
<b>Sous-total NON-VITESSE</b>	<b>77</b>	<b>92</b>	<b>79</b>	<b>71</b>	<b>80</b>	<b>74</b>	<b>50</b>	<b>52</b>	<b>86</b>	<b>45</b>	<b>46</b>	<b>63</b>	<b>815</b>

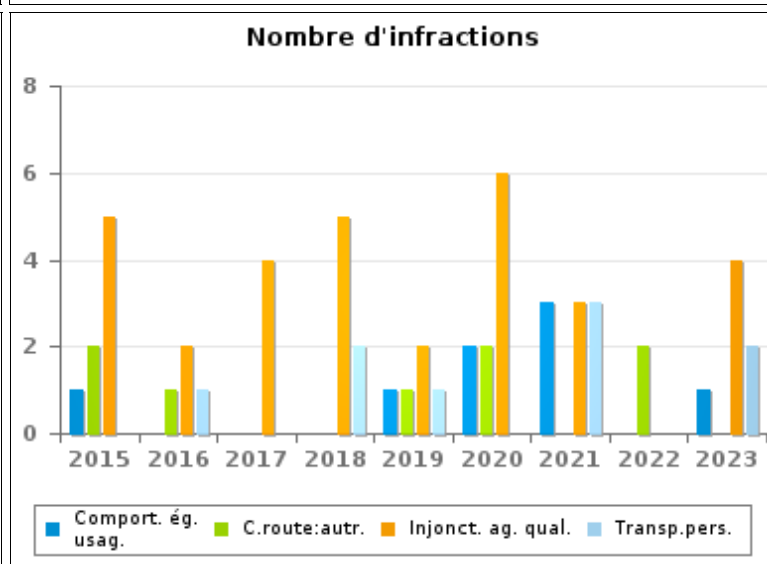
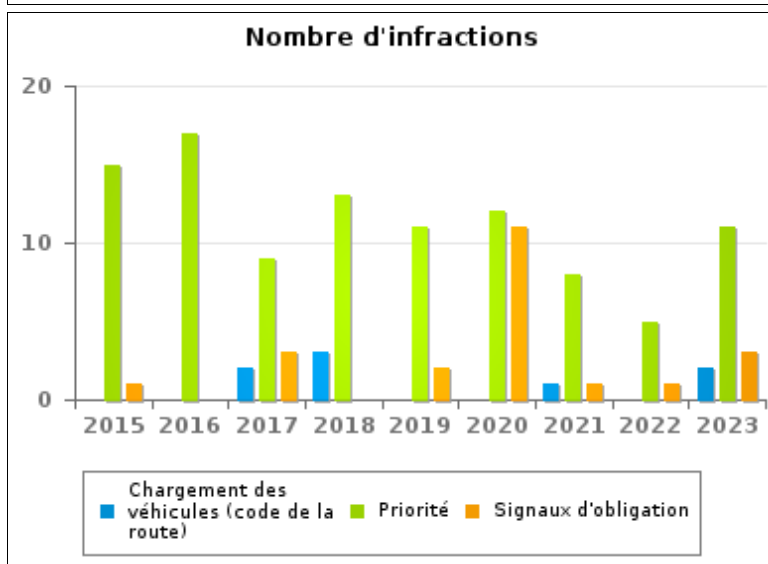
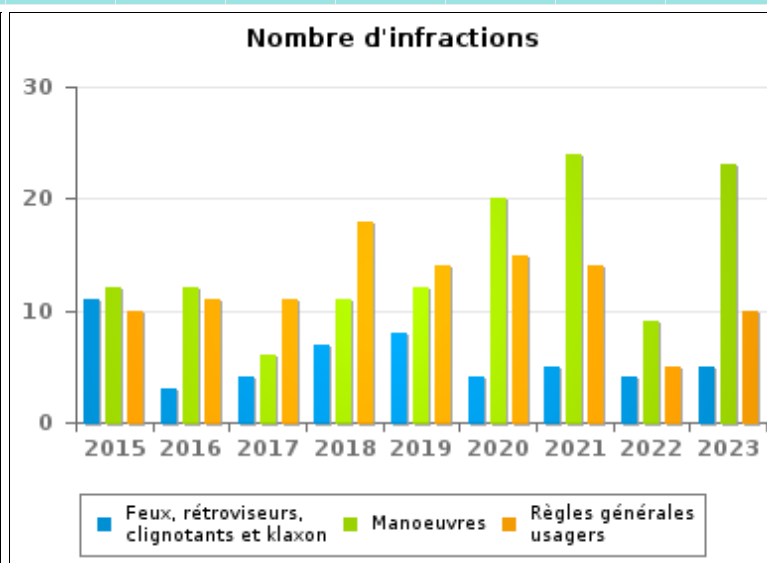
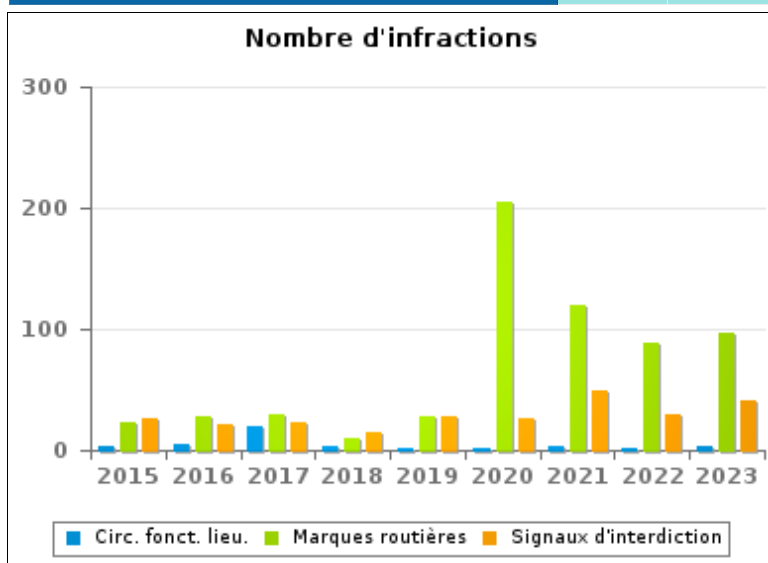


# INFRACTIONS ROUTIÈRES (autoroutes incluses) : APERÇU GÉNÉRAL (DÉTAIL)

Comparaison par année: 2015-2023

## Code de la route

	2015	2016	2017	2018	2019	2020	2021	2022	2023
Marques routières	23	28	30	10	28	205	119	89	97
Signaux d'interdiction	27	21	23	14	28	27	50	29	41
Manoeuvres	12	12	6	11	12	20	24	9	23
Règles générales usagers	10	11	11	18	14	15	14	5	10
Priorité	15	17	9	13	11	12	8	5	11
Feux, rétroviseurs, clignotants et klaxon	11	3	4	7	8	4	5	4	5
Circulation en fonction du lieu	4	5	20	4	1	2	4	2	3
Injonctions des agents qualifiés	5	2	4	5	2	6	3	0	4
Signaux d'obligation	1	0	3	0	2	11	1	1	3
Transport de personnes (code de la route)	0	1	0	2	1	0	3	0	2
Chargement des véhicules (code de la route)	0	0	2	3	0	0	1	0	2
Code de la route: autres	2	1	0	0	1	2	0	2	0
Comportement à l'égard de certains usagers	1	0	0	0	1	2	3	0	1
<b>TOTAL</b>	<b>111</b>	<b>101</b>	<b>112</b>	<b>87</b>	<b>109</b>	<b>306</b>	<b>235</b>	<b>146</b>	<b>202</b>





# INFRACTIONS ROUTIÈRES (autoroutes incluses) : TOP 5 DES INFRACTIONS

## 2023

### Toutes les infractions

Theme	Article de loi	Nombre d'infractions	% (*)
Vitesse	[Rég. w. :] Art. 11.1. Dans les agglomérations, la vitesse est limitée à 50 km à l'heure [...].	2.188	54,55%
Vitesse	[Rég. w. :] Art. 11.1. Dans les agglomérations, la vitesse est limitée à 50 km à l'heure. Toutefois, sur certaines voies publiques, une limitation de vitesse inférieure ou supérieure peut être imposée ou permise par le signal C43 [...]. Art. 5. Les usagers doivent se conformer aux signaux lumineux de circulation, aux signaux routiers et aux marques routières, lorsque ceux-ci sont réguliers en la forme, suffisamment visibles et placés conformément aux prescriptions du [...] règlement [général sur la police de la circulation routière et de l'usage de la voie publique]. Art. 68.3. [...] Sign. C43 [avec la mention 30]. A partir du signal jusqu'au prochain carrefour, interdiction de circuler à une vitesse supérieure à [30 km/h] [...]. Le signal C43, avec la mention 30 km/h, placé au-dessus du signal F1 vaut sur l'ensemble des voiries comprises dans les limites de l'agglomération.	263	6,56%
Vitesse	[Rég. w. :] Art. 11.2.2°- b). En dehors des agglomérations, la vitesse est limitée à 90 km à l'heure [...] sur les autres voies publiques. Les limitations de vitesse inférieures imposées par le signal C43 ou résultant de l'article 11.3. restent d'application. Art. 5. Les usagers doivent se conformer aux signaux lumineux de circulation, aux signaux routiers et aux marques routières, lorsque ceux-ci sont réguliers en la forme, suffisamment visibles et placés conformément aux prescriptions du [...] règlement [général sur la police de la circulation routière et de l'usage de la voie publique]. Art. 68.3. [...] Sign. C43 [avec la mention 50]. A partir du signal jusqu'au prochain carrefour [ou signal C45], interdiction de circuler à une vitesse supérieure à [50 km/h] [...].	317	7,90%
Vitesse	[Rég. w. :] Art. 11.2.2°- b). En dehors des agglomérations, la vitesse est limitée à 90 km à l'heure [...] sur les autres voies publiques. Les limitations de vitesse inférieures imposées par le signal C43 ou résultant de l'article 11.3. restent d'application. Art. 5. Les usagers doivent se conformer aux signaux lumineux de circulation, aux signaux routiers et aux marques routières, lorsque ceux-ci sont réguliers en la forme, suffisamment visibles et placés conformément aux prescriptions du [...] règlement [général sur la police de la circulation routière et de l'usage de la voie publique]. Art. 68.3. [...] Sign. C43 [avec la mention 70]. A partir du signal jusqu'au prochain carrefour [ou signal C45], interdiction de circuler à une vitesse supérieure à [70 km/h] [...].	347	8,65%
Code de la route	Constitue une infraction de 3ème degré en vertu de l'article 3.45° de l'AR du 30-09-2005 : Art. 5. Les usagers doivent se conformer aux signaux lumineux de circulation, aux signaux routiers et aux marques routières, lorsque ceux-ci sont réguliers en la forme, suffisamment visibles et placés conformément aux prescriptions du [...] règlement [général sur la police de la circulation routière et de l'usage de la voie publique]. Art. 72.2.al.1. Une ligne continue signifie qu'il est interdit à tout conducteur de la franchir.	92	2,29%



# INFRACTIONS ROUTIÈRES (autoroutes incluses) : TOP 5 DES INFRACTIONS

## 2023

### Infractions du 4ème degré

Theme	Article de loi	Nombre d'infractions	% (*)
Code de la route	Constitue une infraction de 4ème degré en vertu de l'article 4.3° de l'AR du 30-09-2005 :Art. 17.2.3°. Le dépassement par la gauche d'un véhicule attelé [...] ou d'un véhicule à plus de deux roues est interdit à l'approche du sommet d'une côte et dans les virages, lorsque la visibilité est insuffisante, sauf si le dépassement peut se faire sans franchir la ligne blanche continue délimitant la partie de la chaussée affectée à la circulation venant en sens inverse.	1	0,02 %
Code de la route	Constitue une infraction de 4ème degré en vertu de l'article 4.4° de l'AR du 30-09-2005 : Art. 20.3.1°. Il est interdit de s'engager sur un passage à niveau lorsque les barrières sont en mouvement ou fermées.	1	0,02 %
Code de la route	Constitue une infraction de 4ème degré en vertu de l'article 4.5° de l'AR du 30-09-2005 :Art. 22.2juncto. Les dispositions de l'article 21.4. et 21.6. sont applicables sur les routes pour automobiles.Art. 21.4.2°. Il est interdit sur les autoroutes de faire demi-tour.	1	0,02 %

(\*) % par rapport au nombre total d'infractions



# INFRACTIONS ROUTIÈRES (autoroutes incluses) : MOMENT

## Nombre d'infractions selon le moment de la semaine

### 2023

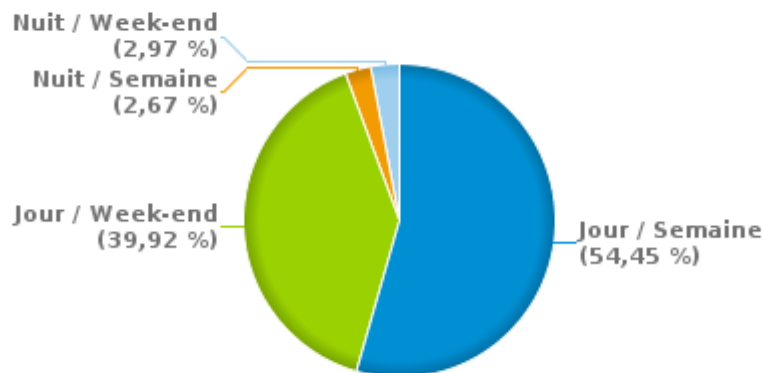


	Semaine			Week-end			TOTAL
	Jour	Nuit	Sous-total	Jour	Nuit	Sous-total	
Vitesse	1.702	76	1.778	1.369	49	1.418	3.196
Arrêt et stationnement	43	0	43	15	0	15	58
GSM	46	0	46	7	0	7	53
Casque et vêtements de protection	1	1	2	0	0	0	2
Ceinture et siège enfant	10	0	10	4	2	6	16
Feux de signalisation	5	0	5	1	0	1	6
Code de la route	109	1	110	89	3	92	202
Alcool	29	13	42	20	34	54	96
Drogues	28	2	30	11	2	13	43
Conditions techniques	65	5	70	32	4	36	106
Immatriculation	48	4	52	18	4	22	74
Permis de conduire	39	1	40	9	14	23	63
Assurance	58	4	62	25	7	32	94
Poids lourds	0	0	0	0	0	0	0
Autres	1	0	1	0	0	0	1
Inconnu	0	0	0	1	0	1	1
<b>TOTAL</b>	<b>2.184</b>	<b>107</b>	<b>2.291</b>	<b>1.601</b>	<b>119</b>	<b>1.720</b>	<b>4.011</b>

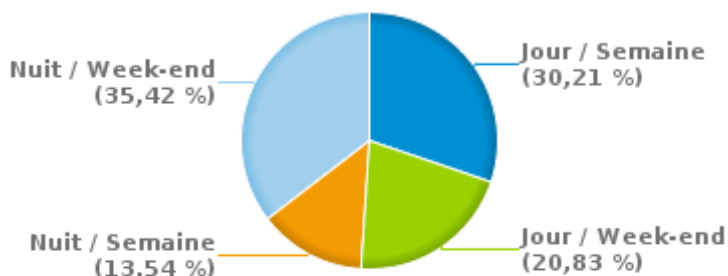
Weekend = Du vendredi 22h00 jusqu'au lundi 06h00  
Semaine = Du lundi 06h00 jusqu'au vendredi 22h00

Jour: de 06h00 à 22h00  
Nuit: de 22h00 à 06h00

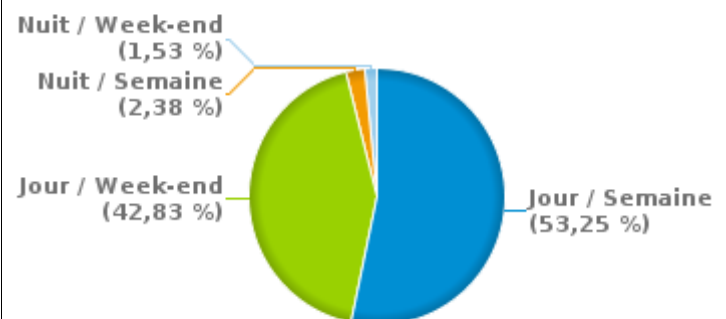
#### % infractions selon le moment pour l'année 2023



#### % infractions alcool selon le moment pour l'année 2023



#### % infractions vitesse selon le moment pour l'année 2023





## INFRACTIONS DE VITESSE (autoroutes incluses) : ENDROIT DU CONTRÔLE

2023

## Anthisnes

Rue	Borne Kilométrique	Nr de maison	Excès de 0-10 km/h	Excès de 11-20 km/h	Excès de 21-30 km/h	Excès de 31-40 km/h	Excès de plus de 40 km/h	Excès de ??? km/h	TOTAL
Chaussée de Liège		42		96	35	3	1		135
Grand Route		50		1	3			3	7
N638 - GRAND ROUTE VERS ANTHISNES	6.7	29		7					7
N638 - GRAND ROUTE VERS PLAINEVAUX	6.7	29			2				2
Rue des Martyrs		19	4	72	21		1		98
<b>TOTAL</b>			<b>4</b>	<b>176</b>	<b>61</b>	<b>3</b>	<b>2</b>	<b>3</b>	<b>249</b>

## Clavier

Rue	Borne Kilométrique	Nr de maison	Excès de 11-20 km/h	Excès de 21-30 km/h	Excès de 31-40 km/h	TOTAL
N63D VERS LIEGE	0.9	27A	10	2		12
Route de Givet		20	10	4	1	15
Route de Huy		3	3			3
Route de Liège		33	2			2
Route de Liège		35	1	2		3
Rue Sur Fosses		12	37	18	4	59
<b>TOTAL</b>			<b>63</b>	<b>26</b>	<b>5</b>	<b>94</b>

## Comblain-Au-Pont

Rue	Borne Kilométrique	Nr de maison	Excès de 0-10 km/h	Excès de 11-20 km/h	Excès de 21-30 km/h	Excès de 31-40 km/h	Excès de plus de 40 km/h	Excès de ??? km/h	TOTAL
N633 Liège - Trois Ponts (N68)	19.0			37	20	1			58
N633 Liège - Trois Ponts (N68)	22.5			4		1			5
N633 VERS COMBLAIN-AU-PONT	20.4			1	3				4
N654 QUAI DU VIGNOLE VERS HAMOIR	0.25	54		55	13	2			70



## INFRACTIONS DE VITESSE (autoroutes incluses) : ENDROIT DU CONTRÔLE

2023

Rue	Borne Kilométrique	Nr de maison	Excès de 0-10 km/h	Excès de 11-20 km/h	Excès de 21-30 km/h	Excès de 31-40 km/h	Excès de plus de 40 km/h	Excès de ??? km/h	TOTAL
N654 QUAI DU VIGNOLE VERS POULSEUR	0.25	54	1	30	8	2			41
Rue d'Aywaille		121		6	1				7
Rue d'Aywaille		141		7	4	1			12
Rue des Ecoles		15	30	12	1				43
Rue des Ecoles		43						1	1
Rue d'Esneux		53		19	5		1		25
Rue du Grand Pré		25		21	11	2			34
<b>TOTAL</b>			<b>31</b>	<b>192</b>	<b>66</b>	<b>9</b>	<b>1</b>	<b>1</b>	<b>300</b>

## Ferrières

Rue	Borne Kilométrique	Nr de maison	Excès de 11-20 km/h	Excès de 21-30 km/h	Excès de 31-40 km/h	Excès de plus de 40 km/h	Excès de ??? km/h	TOTAL
A26-E25 Direction Neufchâteau	32.0						2	2
N66 Direction N641-Huy	34.4			1			1	2
N86 Direction N30-Aywaille	8.7		6	5	3	4		18
N86 Direction N30-Aywaille	9.8						1	1
N86 Direction N94 Ave-et-Auffe (Rochefort)	8.7		2	1				3
N86 Direction N94 Ave-et-Auffe (Rochefort)			1	1	1			3
Route de Bastogne		18	5					5
Route de Hamoir		3	30	7	1			38
Route de Marche		2	8	3				11
Route de Marche		28	6	1				7
Route des Fagnes		16	8	2				10
Route des Fagnes		23	18	23	5	4		50
<b>TOTAL</b>			<b>84</b>	<b>44</b>	<b>10</b>	<b>8</b>	<b>4</b>	<b>150</b>

## Hamoir



## INFRACTIONS DE VITESSE (autoroutes incluses) : ENDROIT DU CONTRÔLE

2023

Rue	Borne Kilometrique	Nr de maison	Excès de 0-10 km/h	Excès de 11-20 km/h	Excès de 21-30 km/h	Excès de 31-40 km/h	Excès de plus de 40 km/h	Excès de ??? km/h	TOTAL
Grand'Route		BK29.				1			1
N623 RUE DU NEBLON VERS HAMOIR CENTRE		45		2	6	1			9
N623 RUE DU NEBLON VERS OCQUIER		45		12	11		1		24
N654 Comblain-Au-Pont (N633) - Hamoir (N66)	5.7							1	1
N66 BOULEVARD PIERET VERS COMBLAIN-AU-PONT	26.46	19		68	15	4	1		88
N66 BOULEVARD PIERET VERS HAMOIR CENTRE	26.46	19		11	2	1			14
N66 Direction N641-Huy	29.2			37	42	10	7		96
N66 Direction N641-Huy	29.6			20	13	4	2		39
N66 Direction N641-Huy				8	6		3		17
N66 Direction N68 Trois-Ponts	29.2			63	44	2	3		112
N66 - RUE DES COMBATTANTS VERS FILOT	27.15	16	18	158	33	10	2		221
N66 - RUE DES COMBATTANTS VERS HAMOIR	27.15	16	4	33	4				41
Route de Xhoris		52		14	4				18
Rue de Fairon		51		1					1
Rue de Liège		46		54	23	3			80
Rue du Pont		27		3					3
<b>TOTAL</b>			<b>22</b>	<b>484</b>	<b>203</b>	<b>36</b>	<b>19</b>	<b>1</b>	<b>765</b>

## Marchin

Rue	Borne Kilometrique	Nr de maison	Excès de 0-10 km/h	Excès de 11-20 km/h	Excès de 21-30 km/h	Excès de 31-40 km/h	Excès de plus de 40 km/h	TOTAL
N641 Huy (N90) - Ocquier (Clavier)(N638)	4.4			16	15	3	1	35
Rue A. Lion		10 B	4	15	4	2		25
Rue A. Lion		BK 4.		5	2			7
Rue Docteur J. Olyff		8		62	11	3		76
RUE FOURNEAU VERS RUE JOSEPH WAUTERS		14	2	3				5
Rue Joseph Wauters		43		1				1



## INFRACTIONS DE VITESSE (autoroutes incluses) : ENDROIT DU CONTRÔLE

2023

Rue	Borne Kilométrique	Nr de maison	Excès de 0-10 km/h	Excès de 11-20 km/h	Excès de 21-30 km/h	Excès de 31-40 km/h	Excès de plus de 40 km/h	TOTAL
<b>TOTAL</b>			<b>6</b>	<b>102</b>	<b>32</b>	<b>8</b>	<b>1</b>	<b>149</b>

## Modave

Rue	Borne Kilométrique	Nr de maison	Excès de 0-10 km/h	Excès de 11-20 km/h	Excès de 21-30 km/h	Excès de 31-40 km/h	Excès de plus de 40 km/h	TOTAL
N641 Huy (N90) - Ocquier (Clavier)(N638)	13.0			1				1
N641 Huy (N90) - Ocquier (Clavier)(N638)	13.3			18	11			29
N 641 VERS CLAVIER	13.8		1	13	7	3		24
N 641 VERS PONT DE BONNE	13.8		3	24	11			38
Route de Limet		10		7	4	1	1	13
Route de Limet		50		6	2			8
Route de Limet		8		13	15	1	1	30
Route de Limet		8 D		5	4			9
Route de Limet		8D		5	3		1	9
Route de Modave		40		74	60	17	8	159
Route de Modave		48		9	21	8	8	46
Route de Modave		49		6	4	2		12
Route de Modave				23	11	4		38
Route de Strée		40		40	14	2		56
<b>TOTAL</b>			<b>4</b>	<b>244</b>	<b>167</b>	<b>38</b>	<b>19</b>	<b>472</b>

## Nandrin

Rue	Borne Kilométrique	Nr de maison	Excès de 0-10 km/h	Excès de 11-20 km/h	Excès de 21-30 km/h	Excès de 31-40 km/h	Excès de ??? km/h	TOTAL
N63 Direction Marche-en-Famenne	15.9						1	1
N63 Direction Marche-en-Famenne	16.7						1	1
N63 Direction Ougrée (Liège)	14.3						1	1



## INFRACTIONS DE VITESSE (autoroutes incluses) : ENDROIT DU CONTRÔLE

2023

Rue	Borne Kilométrique	Nr de maison	Excès de 0-10 km/h	Excès de 11-20 km/h	Excès de 21-30 km/h	Excès de 31-40 km/h	Excès de ??? km/h	TOTAL
Place Baudouin 1er							1	1
Route du Condroz		BK17.		3		1		4
Route du Condroz			1	6	3	2		12
Rue de Dinant		14		4				4
Rue de Dinant		17		75	33	9		117
Rue de la Bouhaie		42		9	1			10
Rue de la Gendarmerie		36		15	8	1		24
Rue Derrière le Cortis		9	2	35	4			41
RUE DES HOUSSALES VERS CLERMONT-SOUS-HUY		21				1		1
<b>TOTAL</b>			<b>3</b>	<b>147</b>	<b>49</b>	<b>14</b>	<b>4</b>	<b>217</b>

## Ouffet

Rue	Borne Kilométrique	Nr de maison	Excès de 11-20 km/h	Excès de 21-30 km/h	Excès de 31-40 km/h	Excès de plus de 40 km/h	TOTAL
Grand'Route		17	5				5
N66 - GRAND ROUTE VERS HUY	17.22	14	2	1			3
N66 - GRAND ROUTE VERS OUFFET	17.22	14	1	2			3
Rue de Hamoir		12	38	5			43
Rue de Hody		28	9	3	1	1	14
Rue de Hody		30	9				9
Rue du Bout		18	13	15	6	1	35
<b>TOTAL</b>			<b>77</b>	<b>26</b>	<b>7</b>	<b>2</b>	<b>112</b>

## Tinlot

Rue	Borne Kilométrique	Nr de maison	Excès de 0-10 km/h	Excès de 11-20 km/h	Excès de 21-30 km/h	Excès de 31-40 km/h	Excès de plus de 40 km/h	TOTAL
N63 VERS LIEGE	22.1		85	78	24	8	1	196



## INFRACTIONS DE VITESSE (autoroutes incluses) : ENDROIT DU CONTRÔLE

2023

Rue	Borne Kilometrique	Nr de maison	Excès de 0-10 km/h	Excès de 11-20 km/h	Excès de 21-30 km/h	Excès de 31-40 km/h	Excès de plus de 40 km/h	TOTAL
N66 - GROS THIERS VERS OUFFET	15.55	25		20	11	2	1	34
N66 - GROS THIERS VERS TINLOT CENTRE	15.55	25		2	2			4
N 66 VERS HUY	12.5		4	40	23	4	2	73
N 66 VERS OUFFET	12.5		3	26	7	1	1	38
Rue de Dinant		50		166	47	4	1	218
Rue du Centre		34		19	4	2		25
Rue du Centre		38		22	7	2		31
Rue du Montys		11		10	4			14
Rue du Montys		35		37	15	2	1	55
<b>TOTAL</b>			<b>92</b>	<b>420</b>	<b>144</b>	<b>25</b>	<b>7</b>	<b>688</b>



## INFRACTIONS DE VITESSE (autoroutes incluses) : RÉGIME VITESSE

2023

Vitesse autorisée	Excès de 0-10 km/h	Excès de 11-20 km/h	Excès de 21-30 km/h	Excès de 31-40 km/h	Excès de plus de 40	Excès de ??? km/h	TOTAL
30	52	206	39	10	2	0	309
50	105	1.581	656	119	44	0	2.505
60	0	2	0	0	0	0	2
70	4	189	119	22	13	0	347
90	1	11	4	4	0	0	20
Inconnu	0	0	0	0	0	13	13
<b>TOTAL</b>	<b>162</b>	<b>1.989</b>	<b>818</b>	<b>155</b>	<b>59</b>	<b>13</b>	<b>3.196</b>



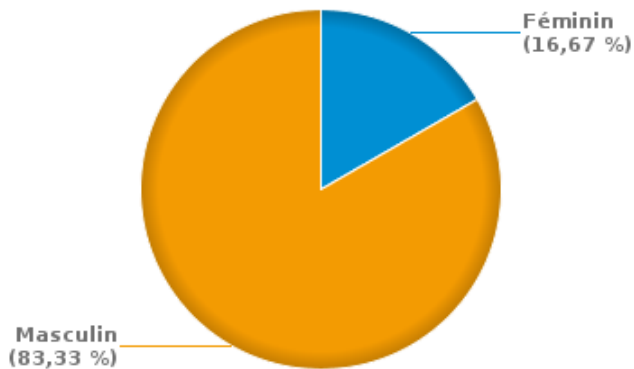
# INFRACTIONS ROUTIÈRES (autoroutes incluses) : PROFIL DES CONTREVENANTS

## 2023

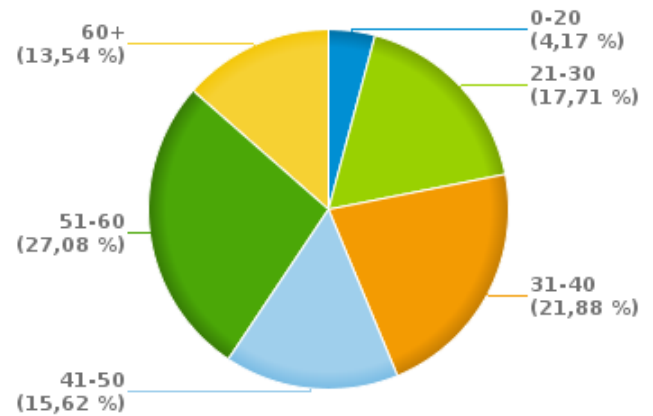
### Nombre d'infractions d'alcool par catégorie d'âge et par sexe

	Masculin	Féminin	TOTAL
0-20	4	0	4
21-30	17	0	17
31-40	17	4	21
41-50	12	3	15
51-60	22	4	26
60+	8	5	13
<b>TOTAL</b>	<b>80</b>	<b>16</b>	<b>96</b>

% infractions alcool par sexe pour l'année 2023



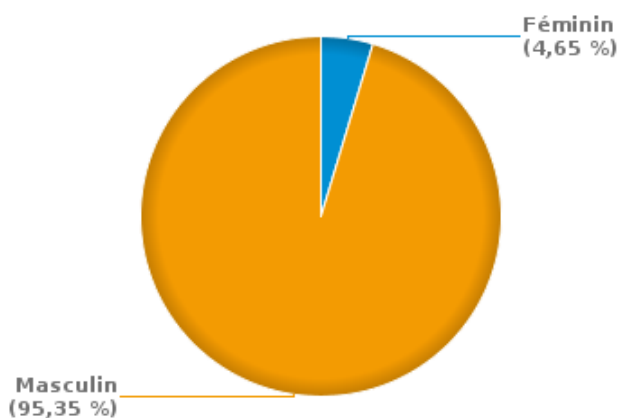
% infractions alcool par catégorie d'âge pour l'année 2023



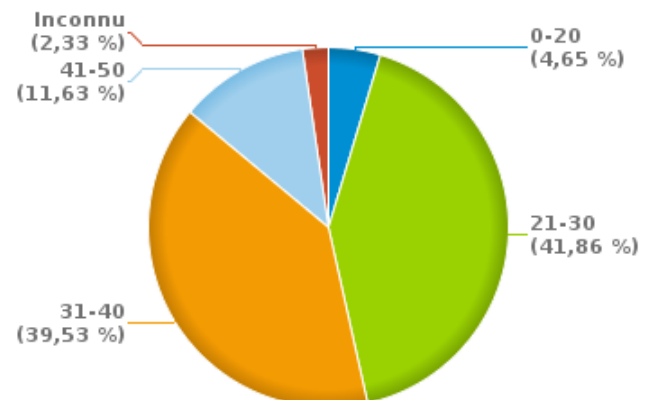
### Nombre d'infractions de drogues par catégorie d'âge et par sexe

	Féminin	Masculin	TOTAL
0-20	0	2	2
21-30	1	17	18
31-40	1	16	17
41-50	0	5	5
Inconnu	0	1	1
<b>TOTAL</b>	<b>2</b>	<b>41</b>	<b>43</b>

% infractions drogues par sexe pour l'année 2023



% infractions drogues par catégorie d'âge pour l'année 2023





**INFRACTIONS ROUTIÈRES**  
**FILTRES ET PARAMÈTRES SÉLECTIONNÉS**  
**DANS CE RAPPORT**

<b>Année de début de l'infraction</b>	2015
<b>Année de fin de l'infraction</b>	2023
<b>Trimestre(s)</b>	Trim. 1;Trim. 2;Trim. 3;Trim. 4
<b>Zone de police</b>	ZP DU CONDROZ (CLAVIER)
<b>Unité locale/fédérale</b>	
<b>Hors/sur autoroute</b>	(autoroutes incluses)
<b>Unité de police constatante</b>	
<b>Date de clôture de la banque de données</b>	30/04/24

<b>Date de mise à jour du rapport</b>	01 JUIL. 2024 10:22:52
---------------------------------------	------------------------