

**Aperçu
Infractions routières
(autoroutes incluses)
2023**

ZP HUY

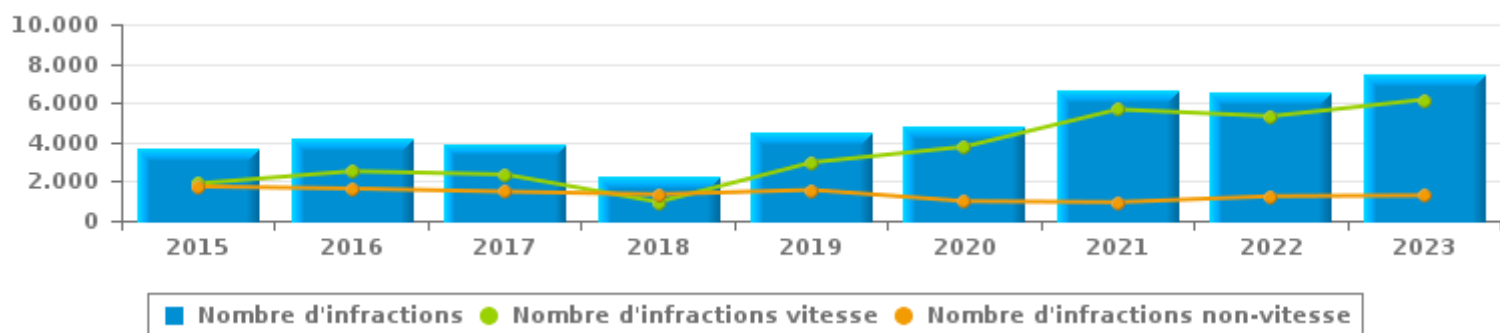


INFRACTIONS ROUTIÈRES (autoroutes incluses) : APERÇU GÉNÉRAL

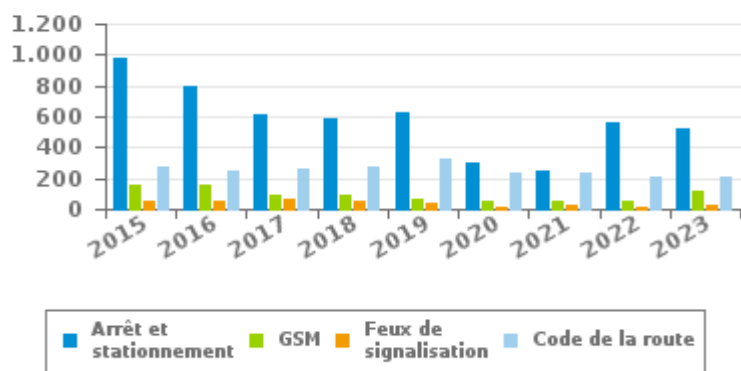
Comparaison par année: 2015-2023

	2015	2016	2017	2018	2019	2020	2021	2022	2023
NOMBRE TOTAL D'INFRACTIONS	3.640	4.154	3.833	2.292	4.536	4.762	6.608	6.566	7.456
INFRACTIONS PAR THEME									
	2015	2016	2017	2018	2019	2020	2021	2022	2023
Vitesse	1.898	2.518	2.353	950	2.966	3.769	5.666	5.319	6.168
Arrêt et stationnement	972	800	610	589	629	296	245	557	516
GSM	163	154	85	90	71	46	47	48	116
Casque et vêtements de protection	3	0	2	2	4	4	4	4	0
Ceinture et siège enfant	17	20	10	9	9	8	8	8	21
Feux de signalisation	58	53	62	48	40	15	20	16	29
Code de la route	277	249	257	272	320	235	229	211	215
Alcool	13	25	106	95	87	41	51	54	58
Drogues	0	0	1	2	5	0	2	4	2
Conditions techniques	118	188	202	102	163	114	107	96	110
Immatriculation	61	75	74	65	112	142	123	149	118
Permis de conduire	19	30	25	22	40	19	42	32	48
Assurance	35	35	38	34	80	68	62	68	51
Poids lourds	0	0	0	0	2	1	0	0	0
Autres	0	3	4	6	7	0	0	0	1
Inconnu	6	4	4	6	1	4	2	0	3

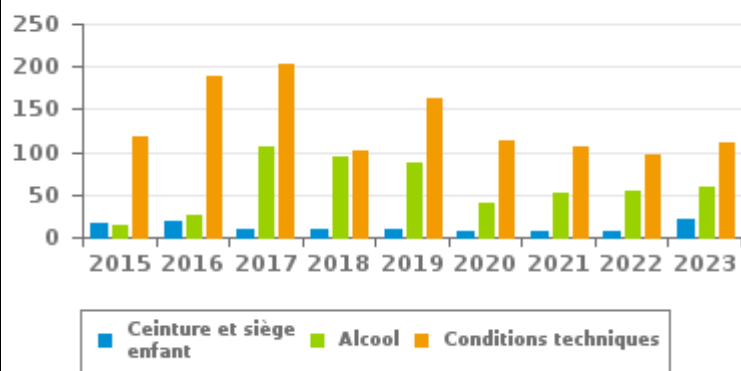
Nombre d'infractions



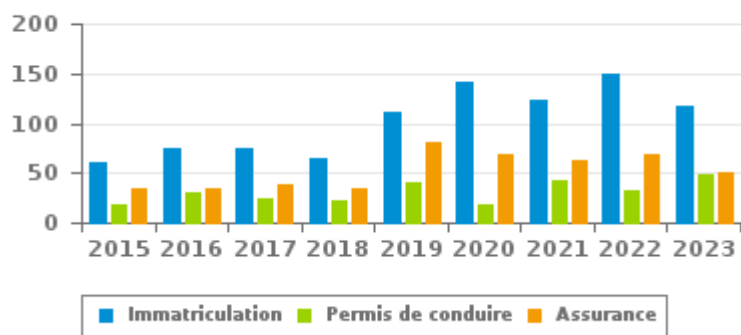
Nombre d'infractions



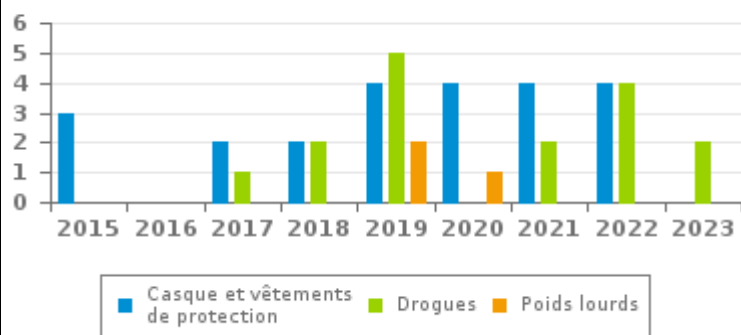
Nombre d'infractions



Nombre d'infractions



Nombre d'infractions





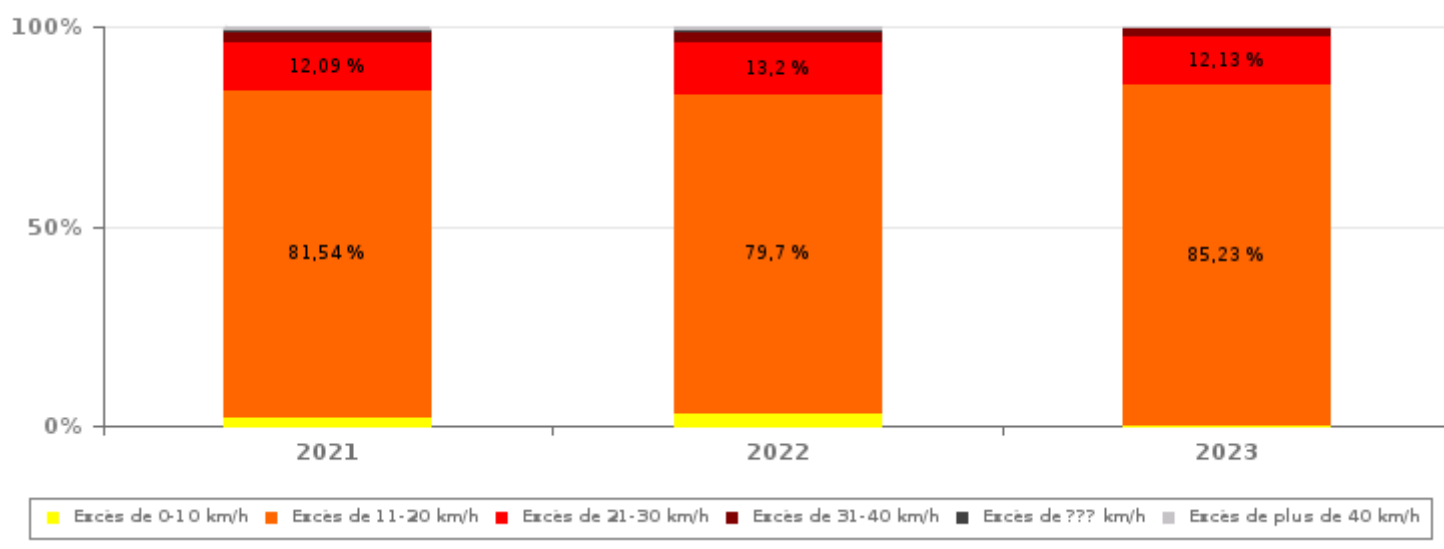
INFRACTIONS ROUTIÈRES (autoroutes incluses) : APERÇU GÉNÉRAL

INFRACTIONS PAR DEGRE DE GRAVITE

Comparaison par année: 2015-2023

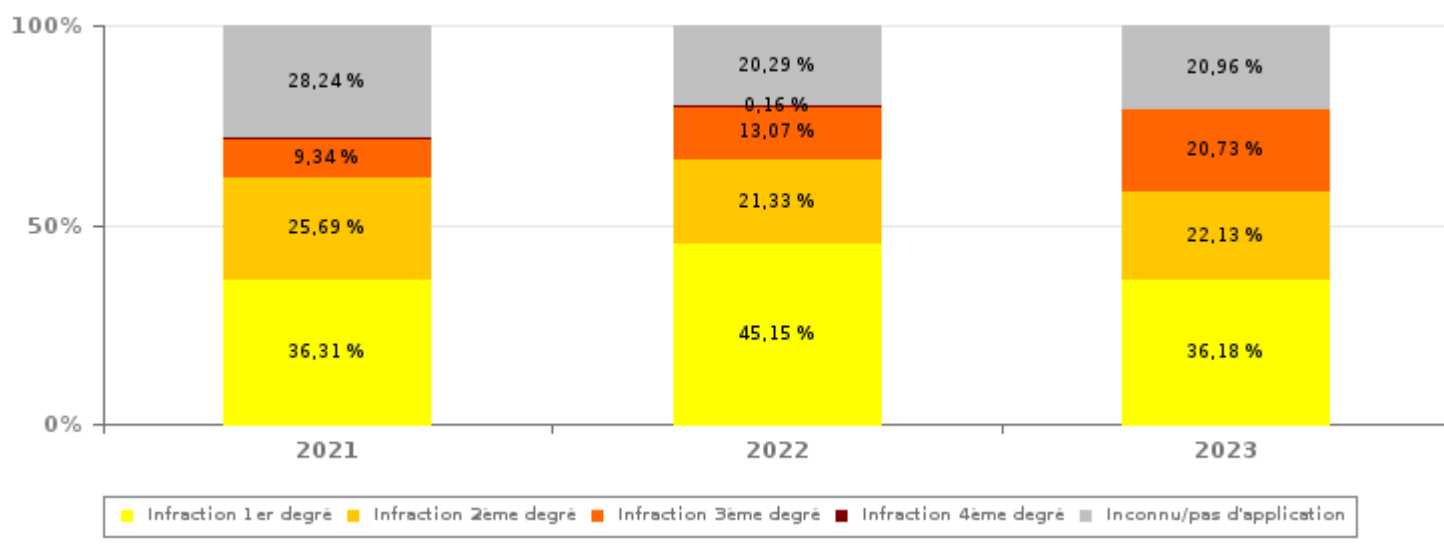
VITESSE	2015	2016	2017	2018	2019	2020	2021	2022	2023
Excès de 0-10 km/h	40	70	62	16	34	54	128	170	4
Excès de 11-20 km/h	1.212	1.681	1.534	689	2.013	2.738	4.620	4.239	5.257
Excès de 21-30 km/h	509	600	621	185	683	702	685	702	748
Excès de 31-40 km/h	98	124	93	42	154	160	139	139	115
Excès de plus de 40 km/h	26	30	32	12	55	101	70	53	25
Excès de ??? km/h	13	13	11	6	27	14	24	16	19
Sous-total VITESSE	1.898	2.518	2.353	950	2.966	3.769	5.666	5.319	6.168

Nombre d'infractions (vitesse): répartition selon la gravité



NON-VITESSE	2015	2016	2017	2018	2019	2020	2021	2022	2023
1er degré	820	739	653	586	636	380	342	563	466
2ème degré	598	504	333	381	432	306	242	266	285
3ème degré	105	89	84	78	117	61	88	163	267
4ème degré	1	2	0	1	3	1	4	2	0
Inconnu/Pas d'application	218	302	410	296	382	245	266	253	270
Sous-total NON-VITESSE	1.742	1.636	1.480	1.342	1.570	993	942	1.247	1.288

Nombre d'infractions (non-vitesse): répartition selon la gravité





INFRACTIONS ROUTIÈRES (autoroutes incluses) : APERÇU GÉNÉRAL

INFRACTIONS PAR DEGRE DE GRAVITE

Comparaison par année: 2015-2023



INFRACTIONS ROUTIÈRES (autoroutes incluses) : APERÇU GÉNÉRAL

Comparaison par mois pour l'année 2023

	Jan	Fév	Mar	Avr	Mai	Juin	Juil	Août	Sep	Oct	Nov	Déc	TOTAL
NOMBRE TOTAL D'INFRACTIONS	384	223	572	345	1.051	1.395	508	1.003	1.031	404	240	300	7.456
INFRACTIONS PAR THEME													
Vitesse	279	146	449	251	891	1.285	452	867	895	292	152	209	6.168
Arrêt et stationnement	49	41	46	49	31	30	24	82	39	40	45	40	516
GSM	1	3	6	7	22	8	3	6	21	12	11	16	116
Casque et vêtements de protection	0	0	0	0	0	0	0	0	0	0	0	0	0
Ceinture et siège enfant	1	0	15	0	1	2	0	1	1	0	0	0	21
Feux de signalisation	2	2	1	1	3	3	1	2	5	5	1	3	29
Code de la route	23	8	17	12	42	14	9	8	22	25	12	23	215
Alcool	8	5	6	6	5	11	3	1	6	3	3	1	58
Drogues	0	0	0	1	0	0	0	0	0	0	1	0	2
Conditions techniques	6	7	11	4	18	19	5	12	15	8	3	2	110
Immatriculation	10	5	9	5	23	15	10	14	15	5	4	3	118
Permis de conduire	3	1	6	4	6	6	0	3	6	10	3	0	48
Assurance	2	5	6	5	9	2	1	7	4	4	4	2	51
Poids lourds	0	0	0	0	0	0	0	0	0	0	0	0	0
Autres	0	0	0	0	0	0	0	0	1	0	0	0	1
Inconnu	0	0	0	0	0	0	0	0	1	0	1	1	3
INFRACTIONS PAR DEGRE DE GRAVI													
VITESSE													
Excès de 0-10 km/h	1	0	0	2	0	0	0	0	1	0	0	0	4
Excès de 11-20 km/h	219	117	385	208	746	1.089	405	758	777	228	138	187	5.257
Excès de 21-30 km/h	46	24	57	30	119	162	41	94	88	57	13	17	748
Excès de 31-40 km/h	10	4	6	9	17	25	4	11	19	4	1	5	115
Excès de plus de 40 km/h	1	0	1	1	5	4	2	1	7	3	0	0	25
Excès de ??? km/h	2	1	0	1	4	5	0	3	3	0	0	0	19
Sous-total VITESSE	279	146	449	251	891	1.285	452	867	895	292	152	209	6.168
NON-VITESSE													
1er degré	55	42	41	38	36	28	22	57	44	32	39	32	466
2ème degré	20	9	39	20	40	25	14	44	24	20	15	15	285
3ème degré	11	8	14	15	45	20	11	12	38	36	19	38	267
4ème degré	0	0	0	0	0	0	0	0	0	0	0	0	0
Inconnu/Pas d'application	19	18	29	21	39	37	9	23	30	24	15	6	270
Sous-total NON-VITESSE	105	77	123	94	160	110	56	136	136	112	88	91	1.288

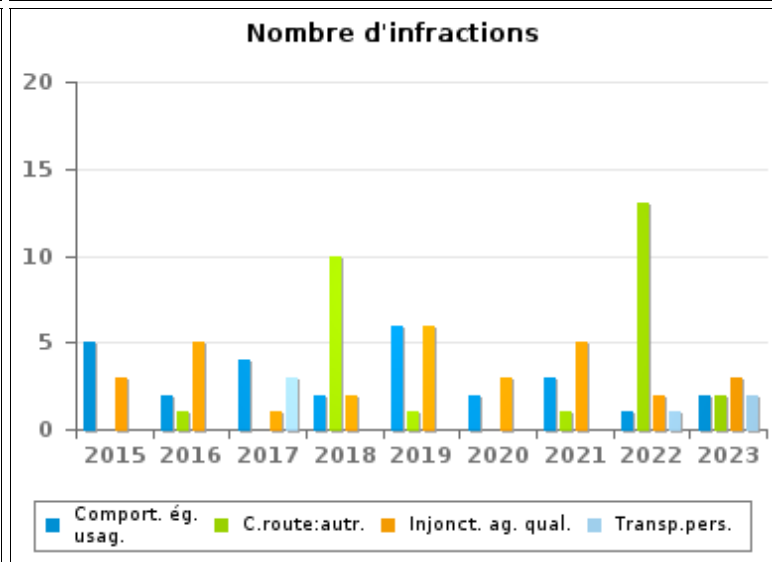
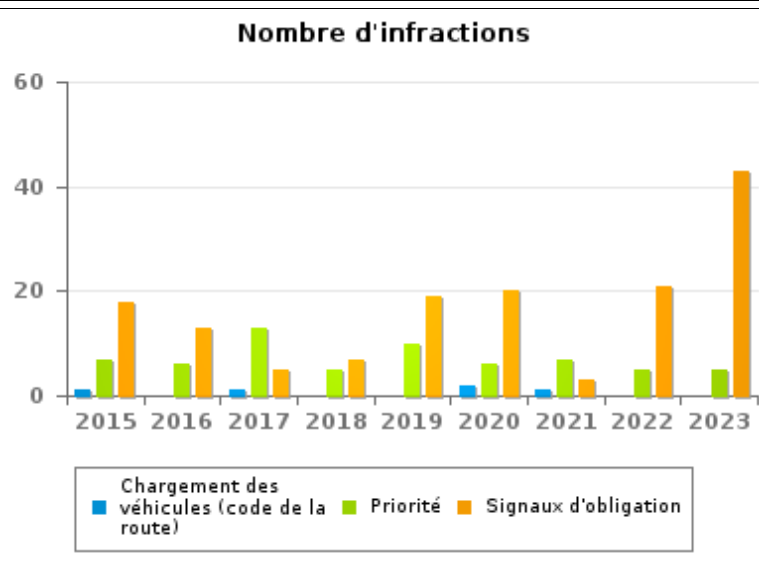
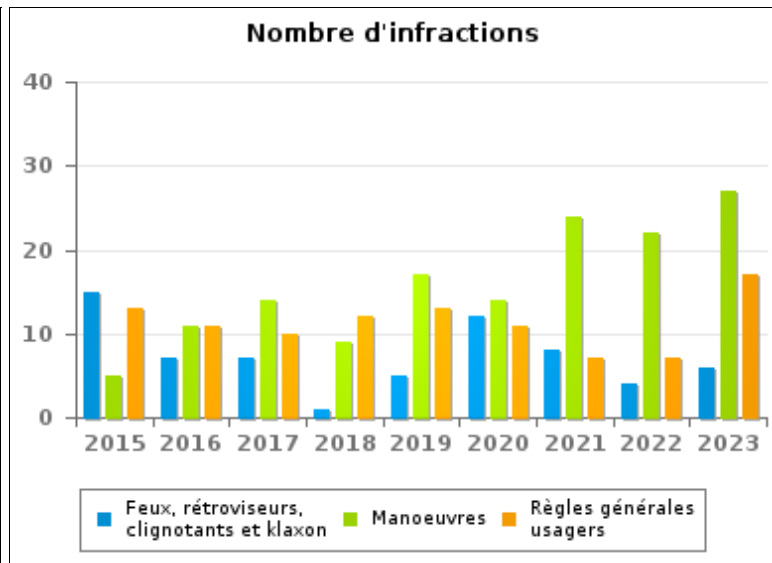
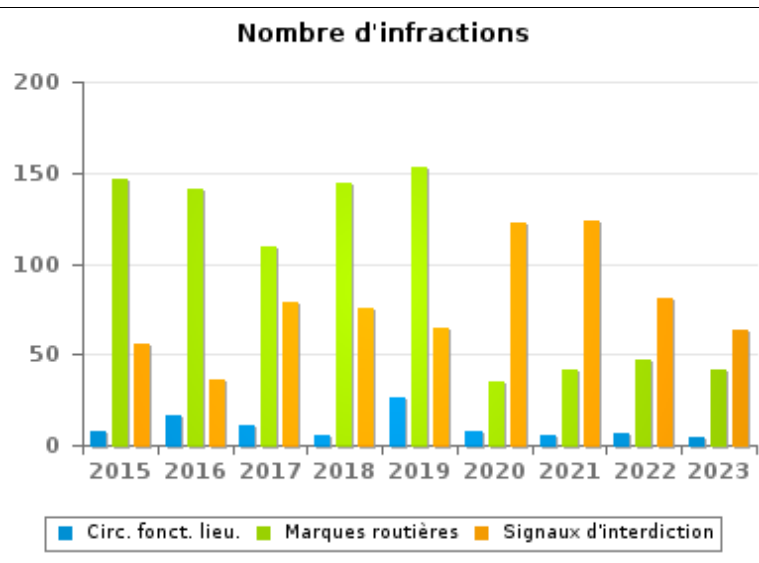


INFRACTIONS ROUTIÈRES (autoroutes incluses) : APERÇU GÉNÉRAL (DÉTAIL)

Comparaison par année: 2015-2023

Code de la route

	2015	2016	2017	2018	2019	2020	2021	2022	2023
Marques routières	146	141	109	144	153	35	41	47	41
Signaux d'interdiction	56	36	79	75	64	122	123	81	63
Signaux d'obligation	18	13	5	7	19	20	3	21	43
Manoeuvres	5	11	14	9	17	14	24	22	27
Règles générales usagers	13	11	10	12	13	11	7	7	17
Circulation en fonction du lieu	8	16	11	5	26	8	6	7	4
Feux, rétroviseurs, clignotants et klaxon	15	7	7	1	5	12	8	4	6
Priorité	7	6	13	5	10	6	7	5	5
Injonctions des agents qualifiés	3	5	1	2	6	3	5	2	3
Code de la route: autres	0	1	0	10	1	0	1	13	2
Comportement à l'égard de certains usagers	5	2	4	2	6	2	3	1	2
Transport de personnes (code de la route)	0	0	3	0	0	0	0	1	2
Chargement des véhicules (code de la route)	1	0	1	0	0	2	1	0	0
TOTAL	277	249	257	272	320	235	229	211	215





INFRACTIONS ROUTIÈRES (autoroutes incluses) : TOP 5 DES INFRACTIONS

2023

Toutes les infractions

Theme	Article de loi	Nombre d'infractions	% (*)
Vitesse	[Rég. w. :] Art. 11.1. Dans les agglomérations, la vitesse est limitée à 50 km à l'heure [...].	3.612	48,44%
Vitesse	[Rég. w. :] Art. 11.2.2°- b). En dehors des agglomérations, la vitesse est limitée à 90 km à l'heure [...] sur les autres voies publiques. Les limitations de vitesse inférieures imposées par le signal C43 ou résultant de l'article 11.3. restent d'application. Art. 5. Les usagers doivent se conformer aux signaux lumineux de circulation, aux signaux routiers et aux marques routières, lorsque ceux-ci sont réguliers en la forme, suffisamment visibles et placés conformément aux prescriptions du [...] règlement [général sur la police de la circulation routière et de l'usage de la voie publique]. Art. 68.3. [...] Sign. C43 [avec la mention 50]. A partir du signal jusqu'au prochain carrefour [ou signal C45], interdiction de circuler à une vitesse supérieure à [50 km/h] [...].	553	7,42%
Vitesse	[Rég. w. :] Art. 22quater. Dans les zones délimitées par les signaux routiers F4a et F4b, la vitesse est limitée à 30 km à l'heure.	1.854	24,87%
Arrêt et stationnement	Art. 5. Les usagers doivent se conformer aux signaux lumineux de circulation, aux signaux routiers et aux marques routières, lorsque ceux-ci sont réguliers en la forme, suffisamment visibles et placés conformément aux prescriptions du [...] règlement [général sur la police de la circulation routière et de l'usage de la voie publique]. Art. 70.2.1.1° Signaux d'interdiction de stationnement et d'arrêt. Sign. E 1. Stationnement interdit. Une inscription peut indiquer la période pendant laquelle l'interdiction est applicable.	211	2,83%
GSM	Constitue une infraction de 3ème degré en vertu de l'article 3.2°/2 de l'AR du 30-09-2005 : Art. 8.4. Sauf lorsque son véhicule est à l'arrêt ou en stationnement, le conducteur ne peut utiliser, tenir en main ni manipuler aucun appareil électronique mobile doté d'un écran [GSM/Smartphone/...], à moins qu'il ne soit fixé au véhicule dans un support destiné à cette fin.	116	1,56%

Infractions du 4ème degré

Theme	Article de loi	Nombre d'infractions	% (*)

(*) % par rapport au nombre total d'infractions



INFRACTIONS ROUTIÈRES (autoroutes incluses) : MOMENT

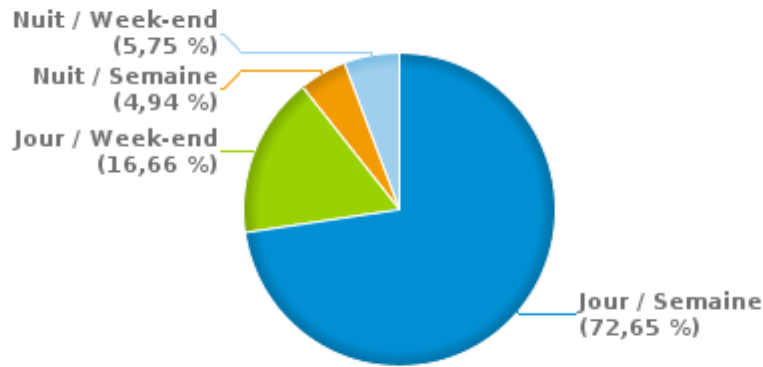
Nombre d'infractions selon le moment de la semaine 2023

	Semaine			Week-end			TOTAL
	Jour	Nuit	Sous-total	Jour	Nuit	Sous-total	
Vitesse	4.395	307	4.702	1.107	359	1.466	6.168
Arrêt et stationnement	431	32	463	47	6	53	516
GSM	108	0	108	7	1	8	116
Casque et vêtements de protection	0	0	0	0	0	0	0
Ceinture et siège enfant	19	0	19	1	1	2	21
Feux de signalisation	29	0	29	0	0	0	29
Code de la route	194	3	197	17	1	18	215
Alcool	16	4	20	12	26	38	58
Drogues	1	0	1	0	1	1	2
Conditions techniques	78	6	84	17	9	26	110
Immatriculation	80	8	88	22	8	30	118
Permis de conduire	31	2	33	3	12	15	48
Assurance	31	6	37	9	5	14	51
Poids lourds	0	0	0	0	0	0	0
Autres	1	0	1	0	0	0	1
Inconnu	3	0	3	0	0	0	3
TOTAL	5.417	368	5.785	1.242	429	1.671	7.456

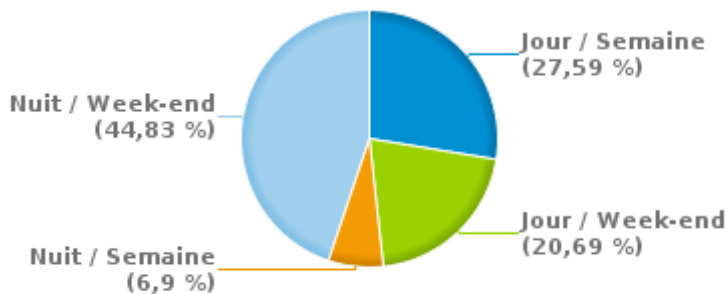
Weekend = Du vendredi 22h00 jusqu'au lundi 06h00
Semaine = Du lundi 06h00 jusqu'au vendredi 22h00

Jour: de 06h00 à 22h00
Nuit: de 22h00 à 06h00

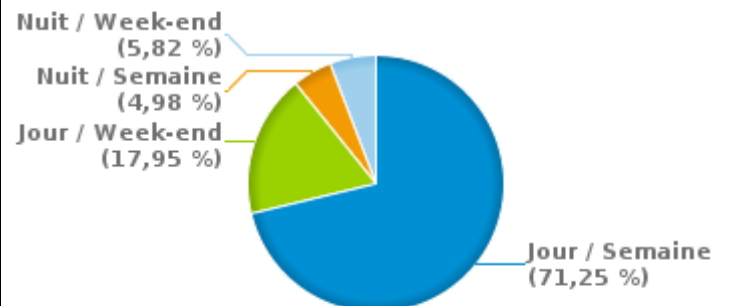
% infractions selon le moment pour l'année 2023



% infractions alcool selon le moment pour l'année 2023



% infractions vitesse selon le moment pour l'année 2023





INFRACTIONS DE VITESSE (autoroutes incluses) : ENDROIT DU CONTRÔLE

2023

Huy

Rue	Borne Kilométrique	Nr de maison	Excès de 0-10 km/h	Excès de 11-20 km/h	Excès de 21-30 km/h	Excès de 31-40 km/h	Excès de plus de 40 km/h	Excès de ??? km/h	TOTAL
Avenue Albert 1er								1	1
Avenue de Beaufort		61		2	1				3
AVENUE DE BEAUFORT VERS ANDENNE		2		37	15	6	1		59
AVENUE DE BEAUFORT VERS HUY		2		91	48	6	2		147
Avenue de l'Industrie			1	12	4				17
AVENUE DE L'INDUSTRIE VERS LIEGE	106.1		1	15	2	2	1		21
Avenue du Bosquet		00						2	2
Avenue du Bosquet								1	1
Avenue Reine Astrid		33			1				1
Avenue Reine Astrid		38			2	1			3
Avenue Reine Astrid		50		1					1
Chaussée d'Andenne		99		21	4	5	1		31
CHAUSSEE D'ANDENNE VERS ANDENNE		99		215	47	13	1		276
CHAUSSEE D'ANDENNE VERS HUY		99		195	59	10	1		265
Chaussée de Dinant		30		115	29	11		1	156
Chaussée de Dinant								1	1
CHAUSSEE DE DINANT VERS HUY		30		198	32	2	1		233
CHAUSSEE DE DINANT VERS MARCHIN		30		205	25	5	3		238
Chaussée des Forges		154		4					4
Chaussée des Forges								2	2
CHAUSSEE DES FORGES VERS HUY		160		3	1				4
CHAUSSEE DES FORGES VERS MARCHIN		160		6					6
CHAUSSEE DE WAREMME VERS HUY	1.4			21	2				23
CHAUSSEE DE WAREMME VERS VILLERS	1.4			224	10	2	1		237
CHAUSSEE NAPOLEON VERS ANDENNE	102.5			1.028	96	10	4		1.138
CHAUSSEE NAPOLEON VERS HUY	102.5			77	15	6	1		99



INFRACTIONS DE VITESSE (autoroutes incluses) : ENDROIT DU CONTRÔLE

2023

Rue	Borne Kilométrique	Nr de maison	Excès de 0-10 km/h	Excès de 11-20 km/h	Excès de 21-30 km/h	Excès de 31-40 km/h	Excès de plus de 40 km/h	Excès de ??? km/h	TOTAL
Les Golettes		100		5	2				7
Les Golettes		102		9	3				12
Les Golettes		25		5					5
Les Golettes		25 A		1					1
N66 Direction N641-Huy	1.1				1				1
N698 Huy (N90) - Ohey (N921)	2.9							1	1
N90 Direction Liège	102.5			1	1				2
N90 Direction Liège	106.1		2	6	4	1			13
N90 Direction Liège	107.4							2	2
Quai d'Arona		12						2	2
Quai de Compiègne		47		43	9				52
QUAI DE COMPIEGNE VERS AMAY		47		156	25	3			184
QUAI DE COMPIEGNE VERS HUY		47		47	7	2			56
Route de Hamoir		51		2	1				3
RUE ARBRE SAINTE BARBE VERS NEUVILLE SOUS HUY		30		388	17	3			408
RUE ARBRE SAINTE BARBE VERS STREE		30		309	14	1			324
Rue Arbre Ste-Barbe		30		1	14	3			18
Rue Arbre Ste-Barbe		61			1				1
Rue Arbre Ste-Barbe				2					2
Rue Cherave		139		25	40	4			69
Rue Cherave					1		1		2
RUE CHERAVE VERS HUY		139		21	2		1		24
RUE CHERAVE VERS MARCHIN		139		236	19	1			256
Rue de la Caserne								1	1
Rue des Messes		22		31	9				40
Rue des Messes		26		16	4				20
Rue des Messes		8		5	1				6



INFRACTIONS DE VITESSE (autoroutes incluses) : ENDROIT DU CONTRÔLE 2023

Rue	Borne Kilometrique	Nr de maison	Excès de 0-10 km/h	Excès de 11-20 km/h	Excès de 21-30 km/h	Excès de 31-40 km/h	Excès de plus de 40 km/h	Excès de ??? km/h	TOTAL
RUE DES MESSES VERS HUY		22		19	3				22
RUE DES MESSES VERS STREE		22		114	21	2	1		138
Rue de Wawehaye		52						1	1
RUE DU LONG THIER VERS HUY	1.3			728	53	6			787
RUE DU LONG THIER VERS STREE	1.3			586	63	5	4		658
Rue du Mont Falise		122		20	6	1			27
RUE DU MONT FALISE VERS HUY		122		5					5
RUE DU MONT FALISE VERS VILLERS		122		5	2				7
Rue Entre-Deux-Portes								1	1
RUE ENTRE-DEUX-PORTES VERS HUY		104			11				11
RUE ENTRE-DEUX-PORTES VERS VILLERS		104			18	3	1		22
RUE REINE ASTRID VERS HUY		33			1				1
RUE REINE ASTRID VERS WANZE		33		1	2	1			4
Rue St-Pierre		38						3	3
TOTAL			4	5.257	748	115	25	19	6.168



INFRACTIONS DE VITESSE (autoroutes incluses) : RÉGIME VITESSE

2023

Vitesse autorisée	Excès de 0-10 km/h	Excès de 11-20 km/h	Excès de 21-30 km/h	Excès de 31-40 km/h	Excès de plus de 40	Excès de ??? km/h	TOTAL
30	0	1.494	299	53	8	0	1.854
50	0	3.726	437	59	16	0	4.238
70	0	4	2	0	0	0	6
90	4	33	10	3	1	0	51
Inconnu	0	0	0	0	0	19	19
TOTAL	4	5.257	748	115	25	19	6.168

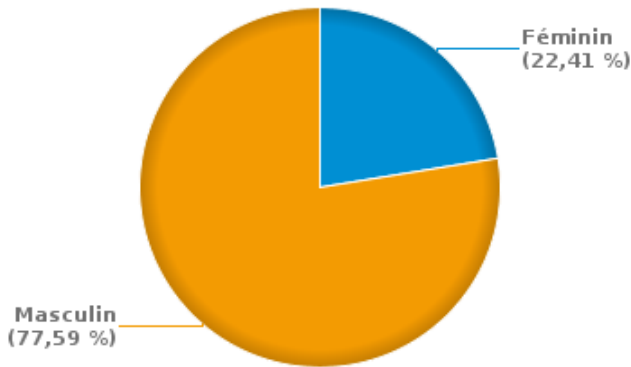


INFRACTIONS ROUTIÈRES (autoroutes incluses) : PROFIL DES CONTREVENANTS 2023

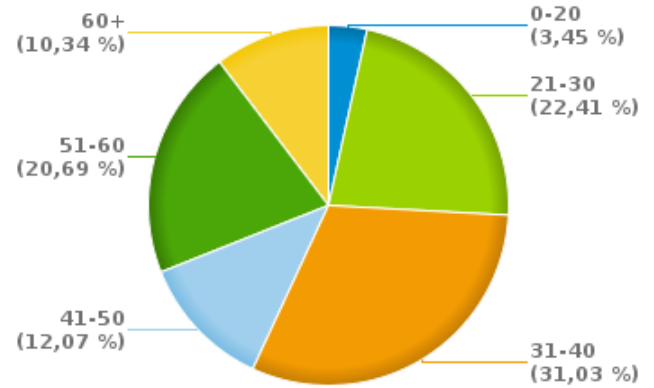
Nombre d'infractions d'alcool par catégorie d'âge et par sexe

	Masculin	Féminin	TOTAL
0-20	2	0	2
21-30	8	5	13
31-40	15	3	18
41-50	6	1	7
51-60	9	3	12
60+	5	1	6
TOTAL	45	13	58

% infractions alcool par sexe pour l'année 2023



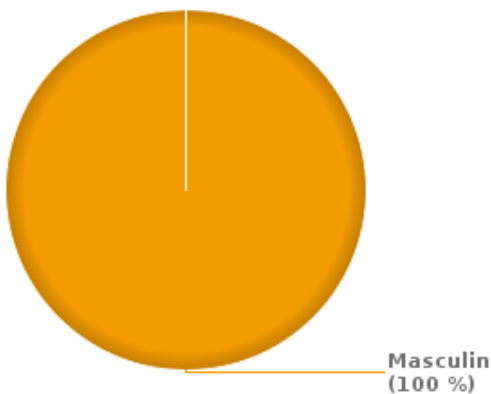
% infractions alcool par catégorie d'âge pour l'année 2023



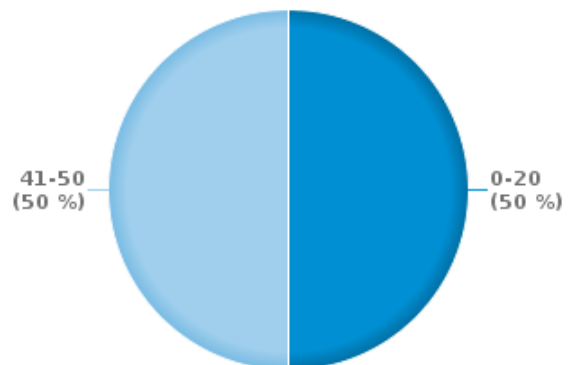
Nombre d'infractions de drogues par catégorie d'âge et par sexe

	Masculin	TOTAL
0-20	1	1
41-50	1	1
TOTAL	2	2

% infractions drogues par sexe pour l'année 2023



% infractions drogues par catégorie d'âge pour l'année 2023





INFRACTIONS ROUTIÈRES
FILTRES ET PARAMÈTRES SELECTIONNÉS
DANS CE RAPPORT

Année de début de l'infraction	2015
Année de fin de l'infraction	2023
Trimestre(s)	Trim. 1;Trim. 2;Trim. 3;Trim. 4
Zone de police	ZP HUY
Unité locale/fédérale	
Hors/sur autoroute	(autoroutes incluses)
Unité de police constatante	
Date de clôture de la banque de données	30/04/24

Date de mise à jour du rapport	01 JUIL. 2024 10:22:52
---------------------------------------	------------------------