

**Aperçu
Infractions routières
(autoroutes incluses)
2023**

**ZP MEUSE-HESBAYE
(AMAY)**

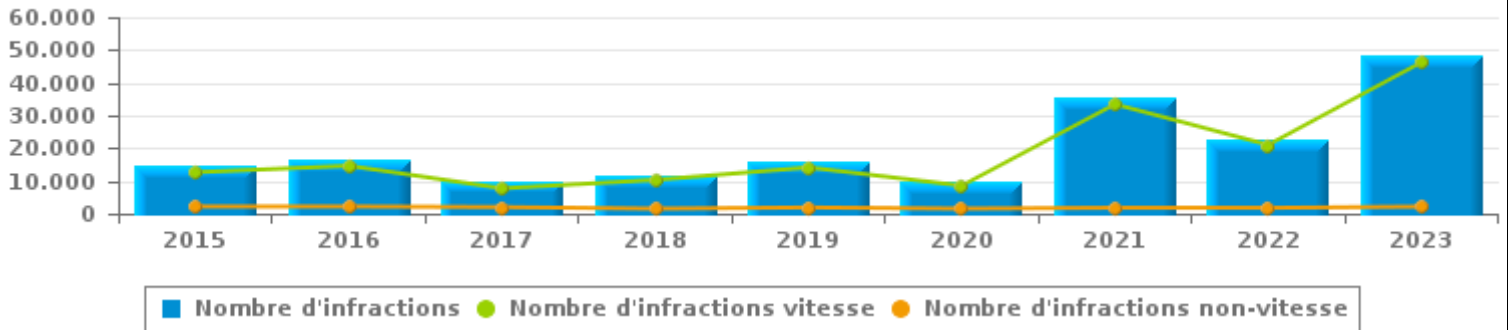


INFRACTIONS ROUTIÈRES (autoroutes incluses) : APERÇU GÉNÉRAL

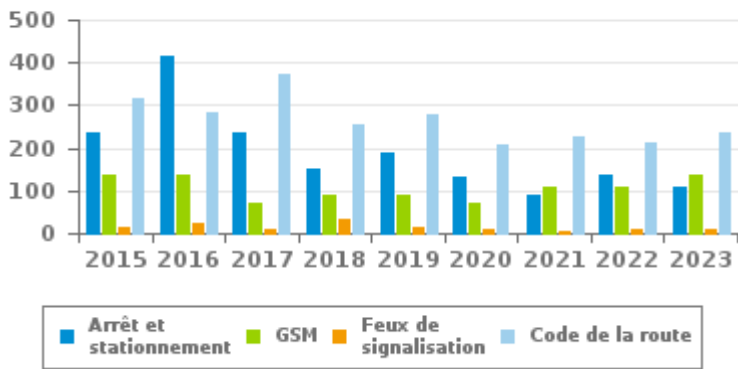
Comparaison par année: 2015-2023

	2015	2016	2017	2018	2019	2020	2021	2022	2023
NOMBRE TOTAL D'INFRACTIONS	14.840	16.811	9.730	11.846	16.012	10.088	35.230	22.791	48.372
INFRACTIONS PAR THEME									
	2015	2016	2017	2018	2019	2020	2021	2022	2023
Vitesse	12.639	14.622	7.725	10.314	14.121	8.545	33.430	21.011	46.225
Arrêt et stationnement	236	413	235	150	191	130	91	137	109
GSM	138	137	73	91	88	71	109	109	137
Casque et vêtements de protection	7	5	9	1	9	4	8	5	2
Ceinture et siège enfant	161	112	120	65	103	96	102	58	64
Feux de signalisation	14	23	10	31	15	10	7	10	11
Code de la route	317	282	373	257	279	206	226	213	236
Alcool	207	220	242	184	190	87	141	268	289
Drogues	7	2	11	7	8	15	23	22	29
Conditions techniques	304	296	327	254	425	321	397	341	464
Immatriculation	306	235	201	160	209	262	395	231	440
Permis de conduire	136	135	99	84	96	117	129	146	163
Assurance	242	227	201	148	193	179	131	162	141
Poids lourds	118	83	102	91	84	35	40	72	50
Autres	8	13	0	8	1	3	0	6	7
Inconnu	0	6	2	1	0	7	1	0	5

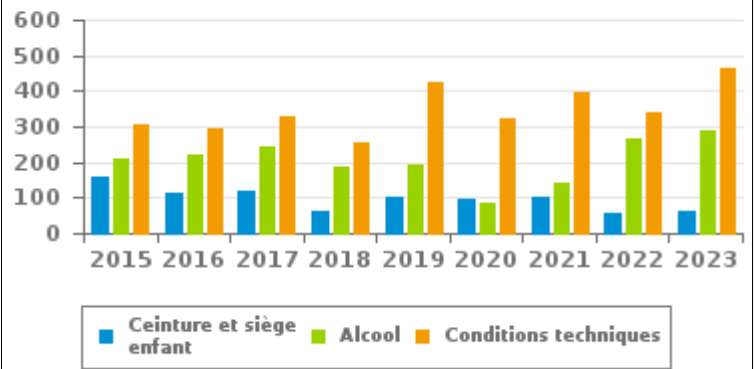
Nombre d'infractions



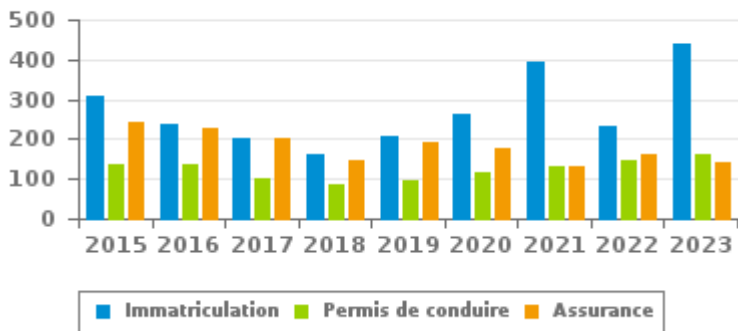
Nombre d'infractions



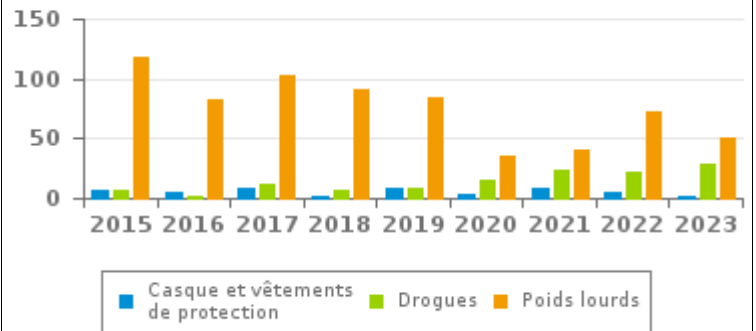
Nombre d'infractions



Nombre d'infractions



Nombre d'infractions





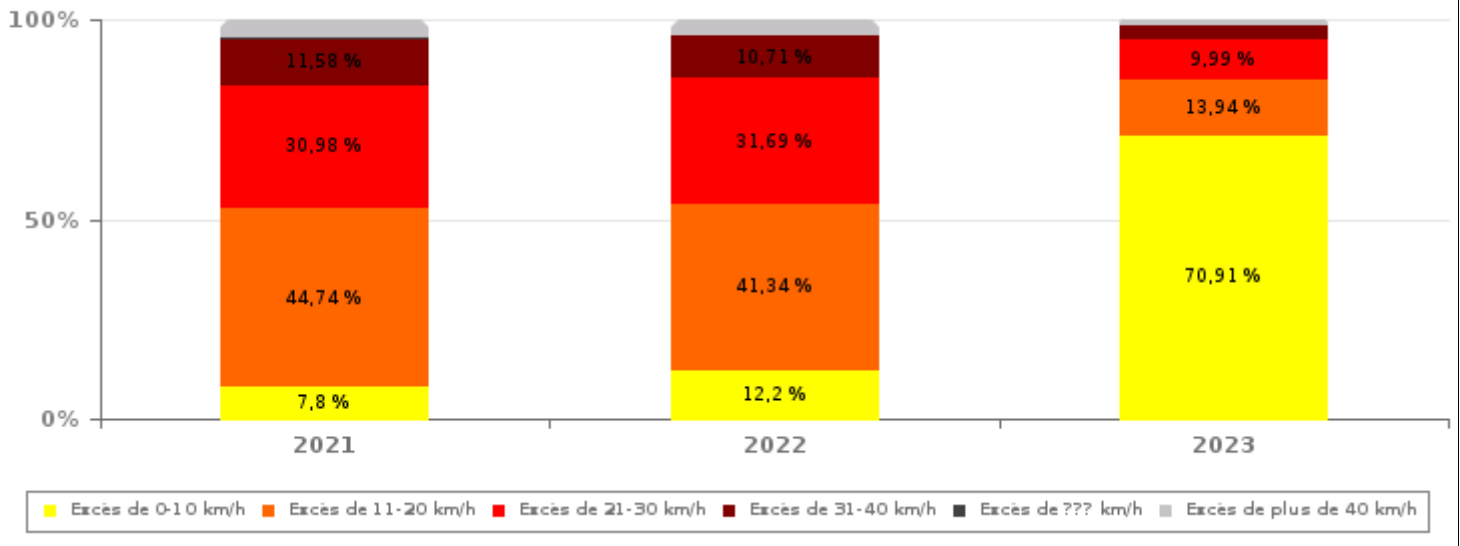
INFRACTIONS ROUTIÈRES (autoroutes incluses) : APERÇU GÉNÉRAL

INFRACTIONS PAR DEGRE DE GRAVITE

Comparaison par année: 2015-2023

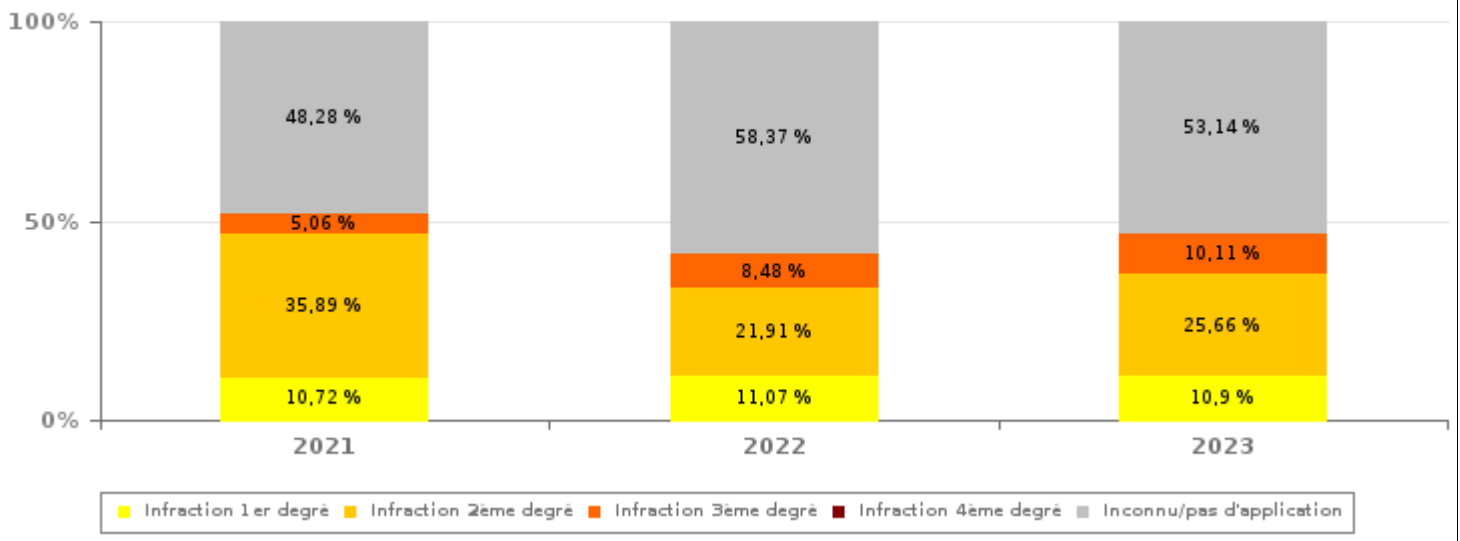
VITESSE	2015	2016	2017	2018	2019	2020	2021	2022	2023
Excès de 0-10 km/h	259	348	311	1.374	1.561	1.124	2.608	2.563	32.776
Excès de 11-20 km/h	8.627	8.917	4.812	6.301	8.788	5.305	14.958	8.686	6.445
Excès de 21-30 km/h	2.659	3.797	1.798	1.946	2.790	1.485	10.358	6.658	4.618
Excès de 31-40 km/h	746	1.046	491	465	622	395	3.872	2.250	1.738
Excès de plus de 40 km/h	299	478	261	185	311	188	1.587	820	615
Excès de ??? km/h	49	36	52	43	49	48	47	34	33
Sous-total VITESSE	12.639	14.622	7.725	10.314	14.121	8.545	33.430	21.011	46.225

Nombre d'infractions (vitesse): répartition selon la gravité



NON-VITESSE	2015	2016	2017	2018	2019	2020	2021	2022	2023
1er degré	585	667	520	297	245	192	193	197	234
2ème degré	441	416	308	350	541	517	646	390	551
3ème degré	148	124	225	129	123	86	91	151	217
4ème degré	4	1	3	1	3	1	1	3	4
Inconnu/Pas d'application	1.023	981	949	755	979	747	869	1.039	1.141
Sous-total NON-VITESSE	2.201	2.189	2.005	1.532	1.891	1.543	1.800	1.780	2.147

Nombre d'infractions (non-vitesse): répartition selon la gravité





INFRACTIONS ROUTIÈRES (autoroutes incluses) : APERÇU GÉNÉRAL

INFRACTIONS PAR DEGRE DE GRAVITE

Comparaison par année: 2015-2023



INFRACTIONS ROUTIÈRES (autoroutes incluses) : APERÇU GÉNÉRAL

Comparaison par mois pour l'année 2023

	Jan	Fév	Mar	Avr	Mai	Juin	Juil	Août	Sep	Oct	Nov	Déc	TOTAL
NOMBRE TOTAL D'INFRACTIONS	1.187	1.973	3.874	8.701	6.363	9.061	8.873	4.702	2.097	838	482	221	48.372
INFRACTIONS PAR THEME													
Vitesse	1.046	1.844	3.671	8.467	6.207	8.782	8.649	4.521	1.918	674	395	51	46.225
Arrêt et stationnement	6	2	10	7	4	3	18	6	8	11	17	17	109
GSM	9	3	12	14	22	11	12	21	12	15	0	6	137
Casque et vêtements de protection	0	0	0	0	0	1	0	0	1	0	0	0	2
Ceinture et siège enfant	5	1	7	4	1	15	4	4	11	5	1	6	64
Feux de signalisation	0	1	0	1	4	0	1	0	2	0	0	2	11
Code de la route	11	23	29	28	3	35	10	32	14	28	6	17	236
Alcool	27	21	13	28	13	51	20	7	27	18	14	50	289
Drogues	6	4	5	4	0	1	0	0	2	1	2	4	29
Conditions techniques	20	26	48	57	46	58	60	28	38	39	18	26	464
Immatriculation	16	21	36	62	48	61	74	48	27	22	11	14	440
Permis de conduire	11	13	18	11	6	19	11	20	22	13	5	14	163
Assurance	16	10	11	10	9	13	14	13	14	8	11	12	141
Poids lourds	14	4	14	1	0	11	0	1	0	4	0	1	50
Autres	0	0	0	7	0	0	0	0	0	0	0	0	7
Inconnu	0	0	0	0	0	0	0	1	1	0	2	1	5
INFRACTIONS PAR DEGRE DE GRAVI													
VITESSE													
Excès de 0-10 km/h	61	145	1.883	6.054	4.443	7.132	6.930	3.739	1.562	511	311	5	32.776
Excès de 11-20 km/h	331	448	609	1.123	864	978	1.025	578	274	122	67	26	6.445
Excès de 21-30 km/h	419	779	765	856	623	446	488	138	53	27	15	9	4.618
Excès de 31-40 km/h	176	341	325	313	203	154	155	41	16	10	1	3	1.738
Excès de plus de 40 km/h	58	126	86	117	73	68	49	23	11	3	0	1	615
Excès de ??? km/h	1	5	3	4	1	4	2	2	2	1	1	7	33
Sous-total VITESSE	1.046	1.844	3.671	8.467	6.207	8.782	8.649	4.521	1.918	674	395	51	46.225
NON-VITESSE													
1er degré	8	19	19	26	9	25	21	24	19	26	14	24	234
2ème degré	28	19	53	68	48	73	83	57	37	32	18	35	551
3ème degré	11	11	18	22	26	23	16	31	21	23	3	12	217
4ème degré	0	0	1	0	1	0	0	1	0	1	0	0	4
Inconnu/Pas d'application	94	80	112	118	72	158	104	68	102	82	52	99	1.141
Sous-total NON-VITESSE	141	129	203	234	156	279	224	181	179	164	87	170	2.147

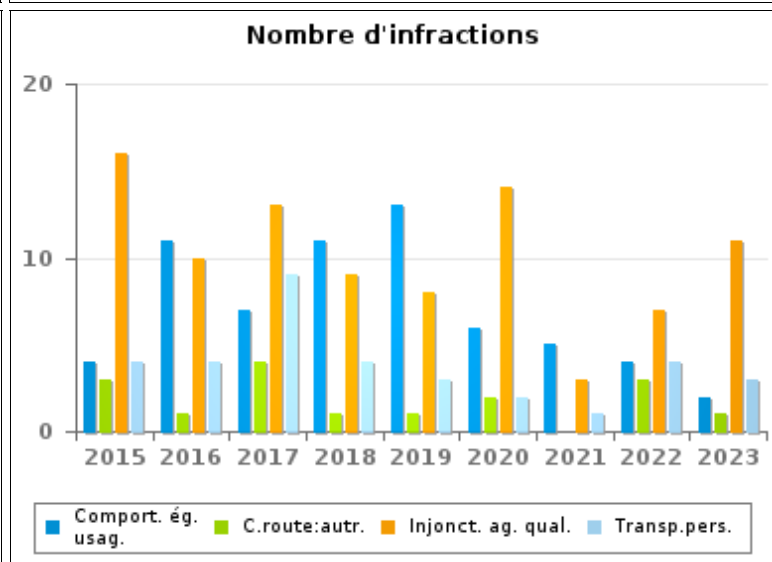
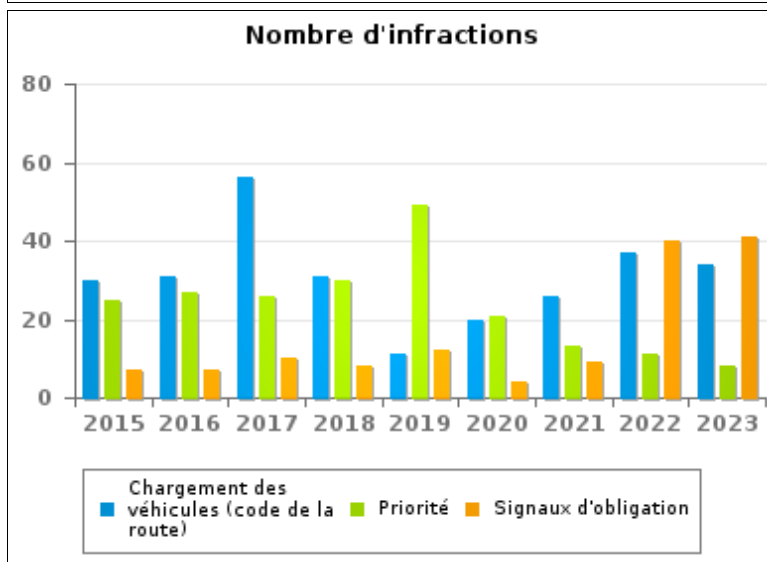
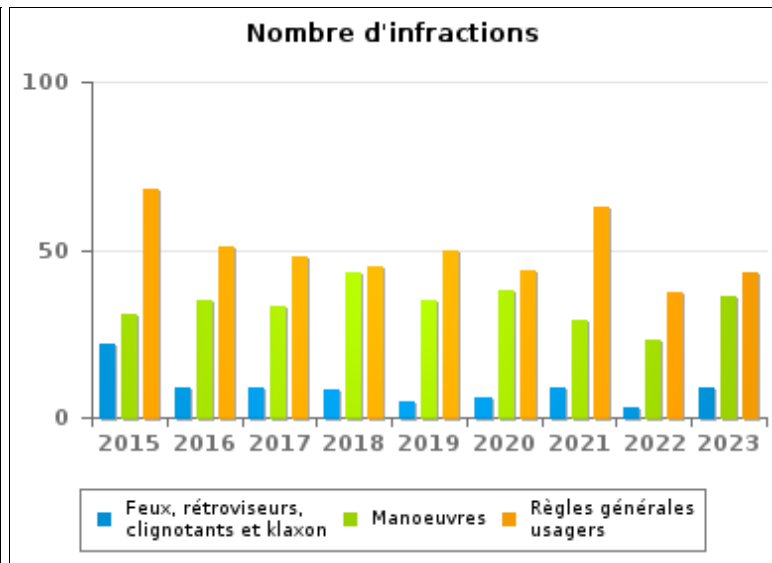
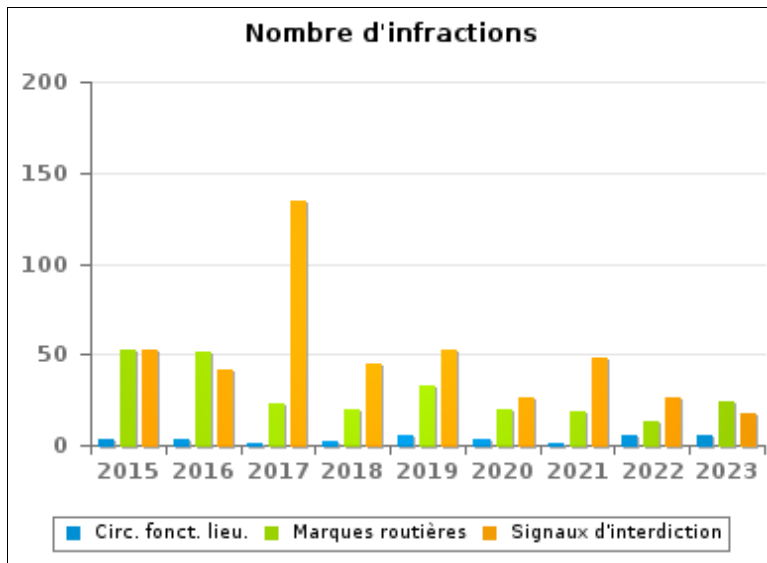


INFRACTIONS ROUTIÈRES (autoroutes incluses) : APERÇU GÉNÉRAL (DÉTAIL)

Comparaison par année: 2015-2023

Code de la route

	2015	2016	2017	2018	2019	2020	2021	2022	2023
Règles générales usagers	68	51	48	45	50	44	63	37	43
Signaux d'interdiction	52	42	134	45	53	26	48	26	18
Manoeuvres	31	35	33	43	35	38	29	23	36
Chargement des véhicules (code de la route)	30	31	56	31	11	20	26	37	34
Marques routières	52	51	23	20	33	20	19	13	24
Priorité	25	27	26	30	49	21	13	11	8
Signaux d'obligation	7	7	10	8	12	4	9	40	41
Injonctions des agents qualifiés	16	10	13	9	8	14	3	7	11
Feux, rétroviseurs, clignotants et klaxon	22	9	9	8	5	6	9	3	9
Comportement à l'égard de certains usagers	4	11	7	11	13	6	5	4	2
Transport de personnes (code de la route)	4	4	9	4	3	2	1	4	3
Circulation en fonction du lieu	3	3	1	2	6	3	1	5	6
Code de la route: autres	3	1	4	1	1	2	0	3	1
TOTAL	317	282	373	257	279	206	226	213	236





INFRACTIONS ROUTIÈRES (autoroutes incluses) : TOP 5 DES INFRACTIONS

2023

Toutes les infractions

Theme	Article de loi	Nombre d'infractions	% (*)
Vitesse	Art. 11.2.1°.a). En dehors des agglomérations, la vitesse est limitée à 120 km à l'heure sur les autoroutes [...].	35.572	73,54%
Vitesse	[Rég. w. :] Art. 11.1. Dans les agglomérations, la vitesse est limitée à 50 km à l'heure [...].	3.085	6,38%
Vitesse	[Rég. w. :] Vitesse / Aux abords d'un chantier sur autoroute / Signal C43 - 70 km/h. Art. 11.2.1°- a). En dehors des agglomérations, la vitesse est limitée à 120 km à l'heure sur les autoroutes [...]. Les limitations de vitesse inférieures imposées par le signal C43 ou résultant de l'article 11.3. restent d'application. Art. 5. Les usagers doivent se conformer aux signaux lumineux de circulation, aux signaux routiers et aux marques routières, lorsque ceux-ci sont réguliers en la forme, suffisamment visibles et placés conformément aux prescriptions du [...] règlement [général sur la police de la circulation routière et de l'usage de la voie publique]. Art. 68.3. [...] Sign. C43 [avec la mention 70]. A partir du signal jusqu'au [...] [signal C45], interdiction de circuler à une vitesse supérieure à [70 km/h] [...].	7.134	14,75%
Conditions techniques	Art. 24.§1er. Aucun véhicule soumis au contrôle technique en vertu [...] [de l'AR du 15-03-1968] ne peut se trouver sur la voie publique s'il n'est pourvu d'un certificat de visite accompagné d'une vignette de contrôle en cours de validité et d'un rapport d'identification ou fiche technique correspondant à son utilisation et du document "Inspection visuelle du véhicule", pour autant que ces documents soient requis. [...] Pas d'application pour : 1° [...] déplacement, à vide, par le chemin le plus direct : a) entre la station de contrôle technique et la résidence ou le siège d'exploitation [...] du titulaire [...] ou du réparateur et vice versa; b) entre le lieu de résidence ou le siège d'exploitation du titulaire du véhicule et le siège d'exploitation du réparateur et vice versa; 2° [...] déplacement, par le chemin le plus direct, du poste frontière d'entrée en Belgique à la résidence ou au siège d'exploitation du titulaire du véhicule ou à la station de contrôle technique.	357	0,74%
Immatriculation	Constitue une infraction de 2ème degré en vertu de l'article 2. b).1° de l'AR du 30-05-2005 : Art. 2.§1. Un véhicule ne peut être mis en circulation que s'il est immatriculé et s'il porte la plaque d'immatriculation accordée lors de l'immatriculation.	367	0,76%



INFRACTIONS ROUTIÈRES (autoroutes incluses) : TOP 5 DES INFRACTIONS

2023

Infractions du 4ème degré

Theme	Article de loi	Nombre d'infractions	% (*)
Code de la route	Constitue une infraction de 4ème degré en vertu de l'article 4.5° de l'AR du 30-09-2005 :Art. 21.4.2°. Il est interdit sur les autoroutes de faire demi-tour.	1	0,00 %
Code de la route	Constitue une infraction de 4ème degré en vertu de l'article 4.5° de l'AR du 30-09-2005 :Art. 22.2juncto. Les dispositions de l'article 21.4. et 21.6. sont applicables sur les routes pour automobiles.Art. 21.4.3°. Il est interdit sur les autoroutes de faire marche arrière ou de rouler en sens contraire au sens obligatoire.	1	0,00 %
Code de la route	Constitue une infraction de 4ème degré en vertu de l'article 4.7° de l'AR du 30-09-2005 : Art. 22.2juncto. Les dispositions de l'article 21.4. et 21.6. sont applicables sur les routes pour automobiles. Art. 21.6.4°. Sont interdits sur les autoroutes les épreuves sportives, notamment les courses ou concours de vitesse, de régularité ou d'adresse.	1	0,00 %
Code de la route	Constitue une infraction de 4ème degré en vertu de l'article 4.7° de l'AR du 30-09-2005 :Art. 50. Sauf autorisation spéciale de l'autorité légalement habilitée, il est interdit de se livrer sur la voie publique à des luttes de vitesse, ainsi qu'à des épreuves sportives, notamment des courses ou concours de vitesse, de régularité ou d'adresse.	1	0,00 %

(*) % par rapport au nombre total d'infractions



INFRACTIONS ROUTIÈRES (autoroutes incluses) : MOMENT

Nombre d'infractions selon le moment de la semaine

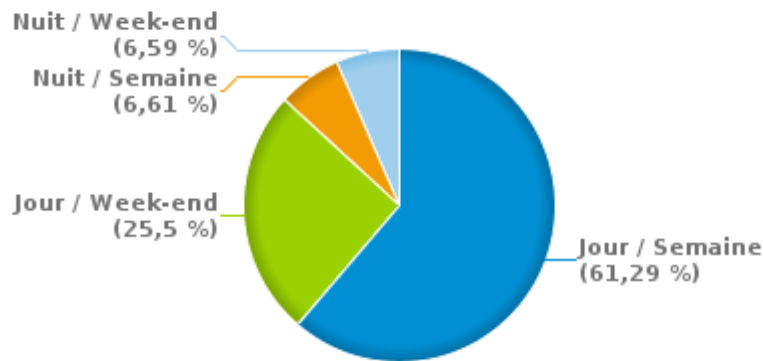
2023

	Semaine			Week-end			TOTAL
	Jour	Nuit	Sous-total	Jour	Nuit	Sous-total	
Vitesse	28.334	3.079	31.413	11.931	2.881	14.812	46.225
Arrêt et stationnement	79	5	84	17	8	25	109
GSM	110	3	113	20	4	24	137
Casque et vêtements de protection	1	0	1	1	0	1	2
Ceinture et siège enfant	45	1	46	15	3	18	64
Feux de signalisation	8	2	10	1	0	1	11
Code de la route	171	14	185	34	17	51	236
Alcool	47	29	76	59	154	213	289
Drogues	13	0	13	8	8	16	29
Conditions techniques	321	15	336	94	34	128	464
Immatriculation	275	23	298	104	38	142	440
Permis de conduire	105	16	121	25	17	42	163
Assurance	85	12	97	26	18	44	141
Poids lourds	46	0	46	0	4	4	50
Autres	6	0	6	0	1	1	7
Inconnu	3	0	3	1	1	2	5
TOTAL	29.649	3.199	32.848	12.336	3.188	15.524	48.372

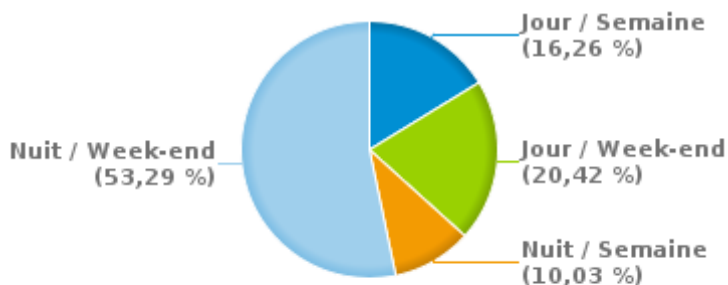
Weekend = Du vendredi 22h00 jusqu'au lundi 06h00
 Semaine = Du lundi 06h00 jusqu'au vendredi 22h00

Jour: de 06h00 à 22h00
 Nuit: de 22h00 à 06h00

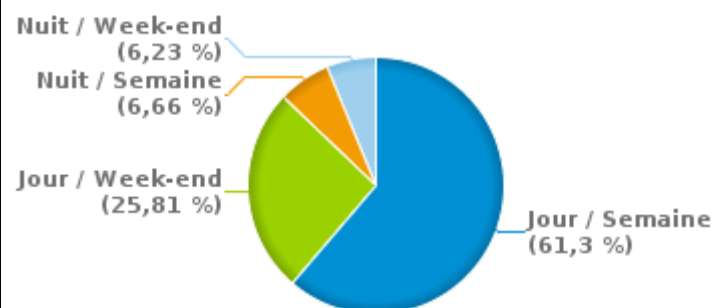
% infractions selon le moment pour l'année 2023



% infractions alcool selon le moment pour l'année 2023



% infractions vitesse selon le moment pour l'année 2023





INFRACTIONS DE VITESSE (autoroutes incluses) : ENDROIT DU CONTRÔLE

2023

Amay

Rue	Borne Kilométrique	Nr de maison	Excès de 0-10 km/h	Excès de 11-20 km/h	Excès de 21-30 km/h	Excès de 31-40 km/h	Excès de plus de 40 km/h	Excès de ??? km/h	TOTAL
Chaussée de Liège		193						1	1
Chaussée Freddy Terwagne								1	1
N614 Amay (N617) - Tongeren (N69)								1	1
N617 DIRECTION HUY	26.2		10	1					11
N617 DIRECTION LIEGE	26.2		12	3					15
N617 Liège - Huy	23.2			13	2	1			16
N617 Liège - Huy	25.1			9	2				11
N617 Liège - Huy	25.15		3	30	5		1		39
N617 Liège - Huy								1	1
N684 Sortie N617b venant de Villers-Le-Bouillet	6.7							2	2
N684 Villers-Le-Bouillet (N65) - Strée (Modave)	3.0							1	1
RN 614 VERS AMAY CENTRE	3.5		11	14	2				27
RN 614 VERS AMAY CENTRE	4.0		2	4	1				7
RN 614 VERS TONGRES	4.0		1	10					11
RN 617 VERS LIEGE	25.15		5	29	5	3	2		44
RN 684 VERS HUY	2.6			19	14		1		34
TOTAL			44	132	31	4	4	7	222

Engis

Rue	Borne Kilométrique	Nr de maison	Excès de 0-10 km/h	Excès de 11-20 km/h	Excès de 21-30 km/h	Excès de 31-40 km/h	Excès de plus de 40 km/h	TOTAL
RN696 VERS HERMALLE	1.7		2	7	2			11
RN696 VERS OMBRET	1.7		1					1
RN 90 VERS HUY	112.2		1	29	10	3	1	44
TOTAL			4	36	12	3	1	56



INFRACTIONS DE VITESSE (autoroutes incluses) : ENDROIT DU CONTRÔLE

2023

Saint-Georges-Sur-Meuse

Rue	Borne Kilométrique	Nr de maison	Excès de 0-10 km/h	Excès de 11-20 km/h	Excès de 21-30 km/h	Excès de 31-40 km/h	Excès de plus de 40 km/h	Excès de ??? km/h	TOTAL
A15-E42 Direction Liège	10.8	*	27	4	1				32
A15-E42 Direction Liège	10.9			12	2				14
A15-E42 Direction Liège	11.2				1				1
A15-E42 Direction Liège	11.9						1		1
A15-E42 Direction Liège	12.0			1	1	1			3
A15-E42 Direction Liège	12.2		1.103	335	62	15	4		1.519
A15-E42 Direction Mons	10.2							1	1
A15-E42 Direction Mons	10.5	*	4						4
A15-E42 Direction Mons	10.5			11	2	3	1		17
Chaussée Verte		40						2	2
CHAUSSEE VERTE VERS AMAY	6.4		365	27	2				394
CHAUSSEE VERTE VERS TONGRES	6.4		990	121	12	2	3		1.128
N614 Amay (N617) - Tongeren (N69)	10.3				1				1
N614 Amay (N617) - Tongeren (N69)	6.4			3					3
N614 Amay (N617) - Tongeren (N69)	7.2							1	1
N 617 VERS HUY	19.4		150	17	4	3			174
N 617 VERS LIEGE	19.4		513	113	41	9	8		684
RN 614 VERS AMAY	10.3			9	2				11
RN 614 VERS AMAY	6.4		4	4					8
RN 614 VERS TONGRES	10.3		2	11	2				15
RN 614 VERS TONGRES	6.4			4					4
RN617 SAINT-GEORGES-SUR-MEUSE VERS LIEGE	20.9		2	32	12	5	1		52
Rue Campagne du Moulin		55						1	1
Rue Campagne du Moulin								1	1
TOTAL			3.160	704	145	38	18	6	4.071

Verlaine



INFRACTIONS DE VITESSE (autoroutes incluses) : ENDROIT DU CONTRÔLE

2023

Rue	Borne Kilométrique	Nr de maison	Excès de 0-10 km/h	Excès de 11-20 km/h	Excès de 21-30 km/h	Excès de 31-40 km/h	Excès de plus de 40 km/h	Excès de ??? km/h	TOTAL
A15-E42 Direction Liège	12.2			8		1			9
A15-E42 Direction Liège	13.6	*		11	4				15
A15-E42 Direction Liège	13.6				1	1			2
A15-E42 Direction Liège	14.0			1					1
A15-E42 Direction Liège	14.2							1	1
A15-E42 Direction Liège	16.0		4						4
A15-E42 Direction Liège	16.5							1	1
A15-E42 Direction Liège				1	1				2
A15-E42 Direction Mons	13.0					1			1
A15-E42 Direction Mons	15.6						2	2	4
GRAND ROUTE VERS FAIMES		53	2	3	1				6
GRAND-ROUTE VERS FAIMES		202	7	8	1				16
GRAND ROUTE VERS SAINT-GEORGES		53	2	5					7
N65 Direction N64-Huy	11.1		20	57	22	3	2		104
N65 Direction N64-Huy					1				1
N65 Direction N69-Waremme	11.0			3	1				4
RN 65 VERS HUY	11		8	14	1	1			24
RN 65 VERS WAREMME	11		2	10					12
TOTAL			45	121	33	7	4	4	214

Villers-Le-Bouillet

Rue	Borne Kilométrique	Nr de maison	Excès de 0-10 km/h	Excès de 11-20 km/h	Excès de 21-30 km/h	Excès de 31-40 km/h	Excès de plus de 40 km/h	Excès de ??? km/h	TOTAL
A15-E42 Direction Liège	18.3	*		1	3				4
A15-E42 Direction Liège	19.0							1	1
A15-E42 Direction Liège	19.3		25	42	13	4	1		85



INFRACTIONS DE VITESSE (autoroutes incluses) : ENDROIT DU CONTRÔLE

2023

Rue	Borne Kilométrique	Nr de maison	Excès de 0-10 km/h	Excès de 11-20 km/h	Excès de 21-30 km/h	Excès de 31-40 km/h	Excès de plus de 40 km/h	Excès de ??? km/h	TOTAL
A15-E42 Direction Liège	20.0				1				1
A15-E42 Direction Liège	21.0						1		1
A15-E42 Direction Liège								1	1
A15-E42 Direction Liège Sortie 6 Waremme	19.3			1					1
A15-E42 Direction Mons	16.7				1				1
A15-E42 Direction Mons	17.0				1				1
A15-E42 Direction Mons	19.3		6						6
A15-E42 Direction Mons	20.7							1	1
A15/E42 DIRECTION NAMUR	19		29.024	3.614	860	242	119		33.859
N684 Villers-Le-Bouillet (N65) - Strée (Modave)	2.0				1				1
N684 Villers-Le-Bouillet (N65) - Strée (Modave)					1			1	2
RN 65 VERS HUY	6.6			39	4	3			46
RUE DU MONUMENT VERS VERLAINE		4	2						2
RUE DU ROUA VERS HUCCORGNE		13	77	38	5	1			121
RUE DU ROUA VERS VILLERS-LE-BOUILLET		13	22	7	2				31
RUE ROUA VERS MOHA		11	1	3	1	1			6
RUE ROUA VERS N64		11		6					6
TOTAL			29.157	3.751	893	251	121	4	34.177

Wanze

Rue	Borne Kilométrique	Nr de maison	Excès de 0-10 km/h	Excès de 11-20 km/h	Excès de 21-30 km/h	Excès de 31-40 km/h	Excès de plus de 40 km/h	Excès de ??? km/h	TOTAL
A15-E42 Direction Liège	24.8							1	1
A15-E42 Direction Liège	26.0							1	1
A15-E42 Direction Liège	28.0							2	2
A15-E42 Direction Mons	24.9			1	18	8	1		28
A15-E42 Direction Mons	25.5			83	54	13	6		156



INFRACTIONS DE VITESSE (autoroutes incluses) : ENDROIT DU CONTRÔLE

2023

Rue	Borne Kilométrique	Nr de maison	Excès de 0-10 km/h	Excès de 11-20 km/h	Excès de 21-30 km/h	Excès de 31-40 km/h	Excès de plus de 40 km/h	Excès de ??? km/h	TOTAL
A15/E42 VERS LIEGE	26.9		139	590	1.091	449	146		2.415
A15-E42 VERS NAMUR	24.5		189	925	2.329	962	314		4.719
Chaussée de Tirlemont								3	3
N612 Huy - Moha (Wanze)(N643)	17.5							2	2
N643 Eghezée (N91) - Wanze (N64)	22.7							1	1
N64 Direction Tirlemont	3.4			12					12
N65 Direction N69-Waremme	3.3		30	27	1				58
RN 643A VERS HERON	1.7		2	1					3
RN 643A VERS WANZE CENTRE	1.7		1	1		1			3
RN64 VERS HANNUT	6.3			4	1				5
RN64 VERS HUY	6.3			14					14
RN 64 WANZE VERS HANNUT	3.4		1	36	9	2			48
Rue de Bas-Oha		256						1	1
Rue de Villers								1	1
RUE HACHELETTE VERS ANTHEIT CENTRE		55	2	6					8
RUE HACHELETTE VERS WANZE CENTRE		55	2	1	1				4
TOTAL			366	1.701	3.504	1.435	467	12	7.485



INFRACTIONS DE VITESSE (autoroutes incluses) : RÉGIME VITESSE

2023

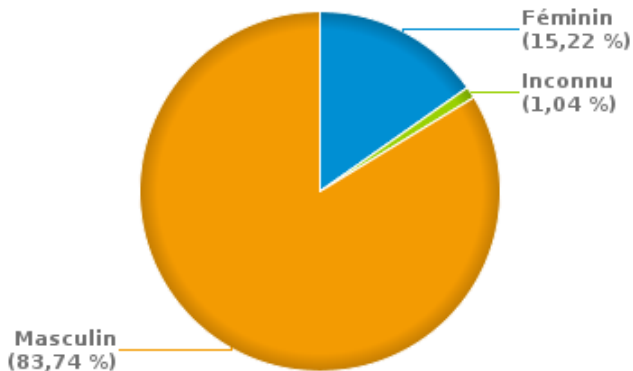
Vitesse autorisée	Excès de 0-10 km/h	Excès de 11-20 km/h	Excès de 21-30 km/h	Excès de 31-40 km/h	Excès de plus de 40	Excès de ??? km/h	TOTAL
30	1	9	1	1	0	0	12
50	2.206	691	158	41	18	0	3.114
60	0	10	11	0	0	0	21
70	375	1.572	3.424	1.412	461	0	7.244
90	1	121	69	23	9	0	223
120	30.193	4.042	954	261	127	0	35.577
Inconnu	0	0	1	0	0	33	34
TOTAL	32.776	6.445	4.618	1.738	615	33	46.225

INFRACTIONS ROUTIÈRES (autoroutes incluses) : PROFIL DES CONTREVENANTS 2023

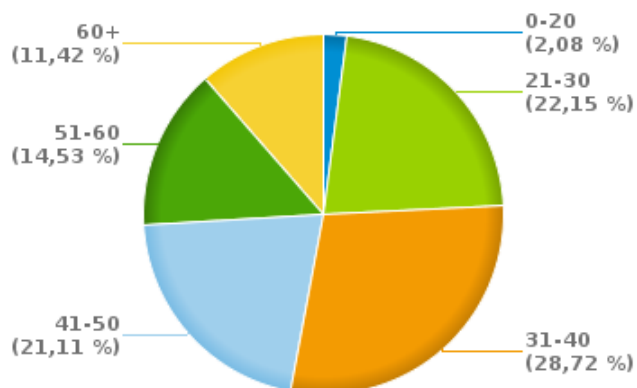
Nombre d'infractions d'alcool par catégorie d'âge et par sexe

	Masculin	Féminin	Inconnu	TOTAL
0-20	6	0	0	6
21-30	52	9	3	64
31-40	67	16	0	83
41-50	54	7	0	61
51-60	36	6	0	42
60+	27	6	0	33
TOTAL	242	44	3	289

% infractions alcool par sexe pour l'année 2023



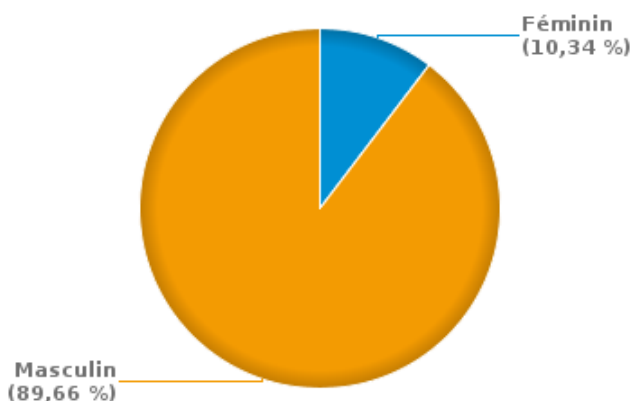
% infractions alcool par catégorie d'âge pour l'année 2023



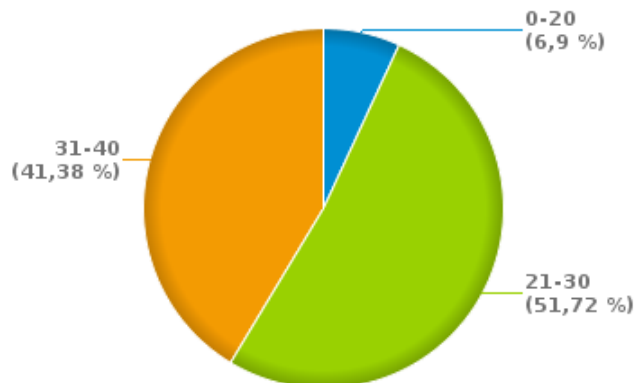
Nombre d'infractions de drogues par catégorie d'âge et par sexe

	Féminin	Masculin	TOTAL
0-20	1	1	2
21-30	2	13	15
31-40	0	12	12
TOTAL	3	26	29

% infractions drogues par sexe pour l'année 2023



% infractions drogues par catégorie d'âge pour l'année 2023





INFRACTIONS ROUTIÈRES
FILTRES ET PARAMÈTRES SÉLECTIONNÉS
DANS CE RAPPORT

Année de début de l'infraction	2015
Année de fin de l'infraction	2023
Trimestre(s)	Trim. 1;Trim. 2;Trim. 3;Trim. 4
Zone de police	ZP MEUSE-HESBAYE (AMAY)
Unité locale/fédérale	
Hors/sur autoroute	(autoroutes incluses)
Unité de police constatante	
Date de clôture de la banque de données	30/04/24

Date de mise à jour du rapport	01 JUIL. 2024 10:22:52
---------------------------------------	------------------------