

**Aperçu
Infractions routières
(autoroutes incluses)
2023**

ZP EIFEL (SAINT-VITH)

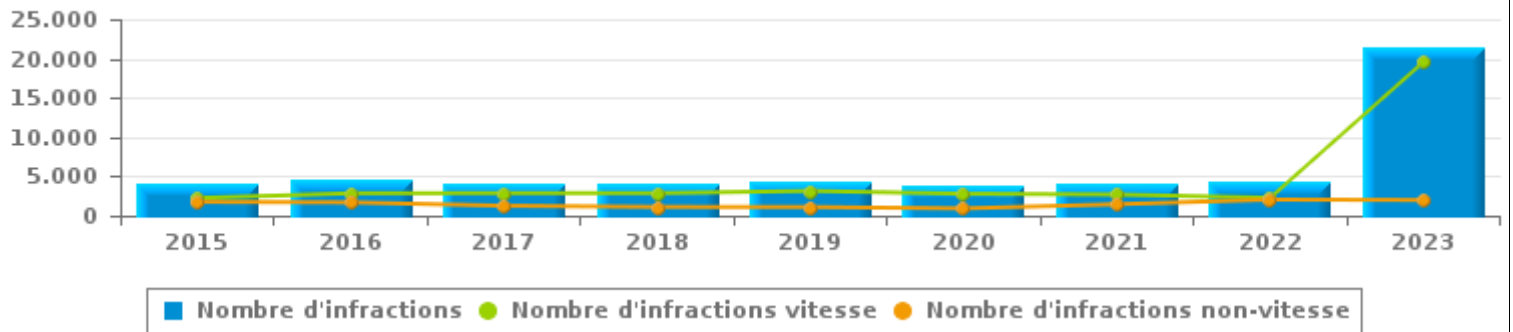


INFRACTIONS ROUTIÈRES (autoroutes incluses) : APERÇU GÉNÉRAL

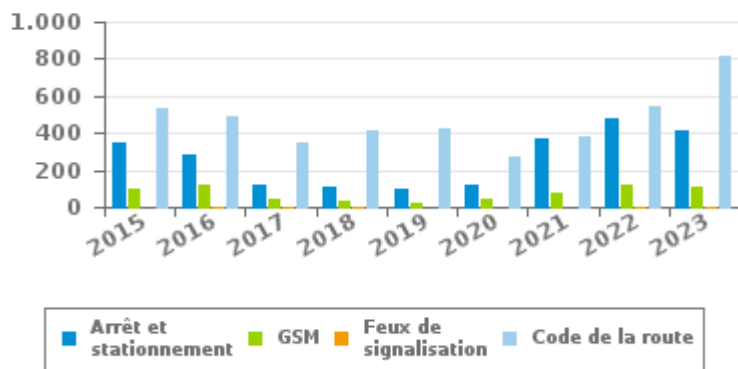
Comparaison par année: 2015-2023

	2015	2016	2017	2018	2019	2020	2021	2022	2023
NOMBRE TOTAL D'INFRACTIONS	4.003	4.537	4.132	3.977	4.248	3.709	4.146	4.313	21.542
INFRACTIONS PAR THEME									
	2015	2016	2017	2018	2019	2020	2021	2022	2023
Vitesse	2.247	2.845	2.872	2.866	3.150	2.786	2.692	2.271	19.549
Arrêt et stationnement	349	286	125	107	96	115	370	474	418
GSM	94	124	48	34	18	45	71	116	107
Casque et vêtements de protection	4	5	6	3	2	2	10	5	14
Ceinture et siège enfant	59	35	34	15	19	23	23	61	61
Feux de signalisation	0	2	5	5	0	0	0	3	1
Code de la route	533	491	351	410	429	274	378	540	812
Alcool	137	156	115	118	148	83	100	150	112
Drogues	36	38	30	37	33	21	40	39	32
Conditions techniques	211	225	217	195	195	191	254	367	209
Immatriculation	119	102	107	47	45	56	62	58	78
Permis de conduire	55	58	54	39	23	30	39	33	42
Assurance	39	33	43	29	26	11	18	33	20
Poids lourds	120	133	125	72	62	68	86	162	80
Autres	0	4	0	0	2	4	3	1	4
Inconnu	0	0	0	0	0	0	0	0	3

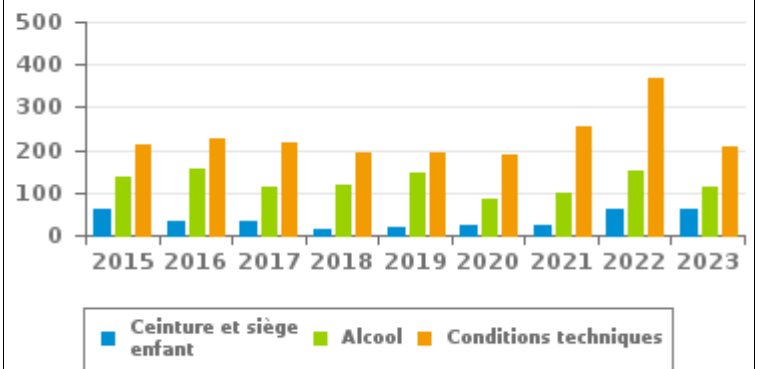
Nombre d'infractions



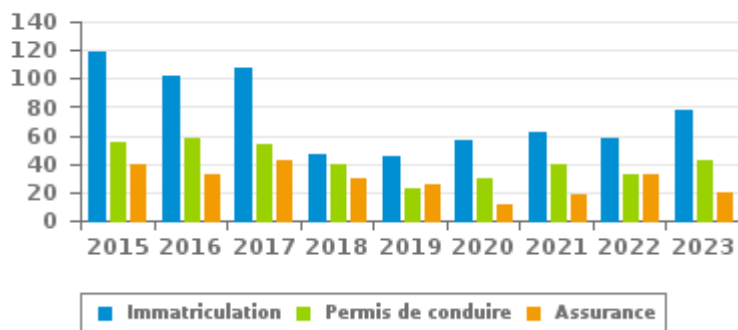
Nombre d'infractions



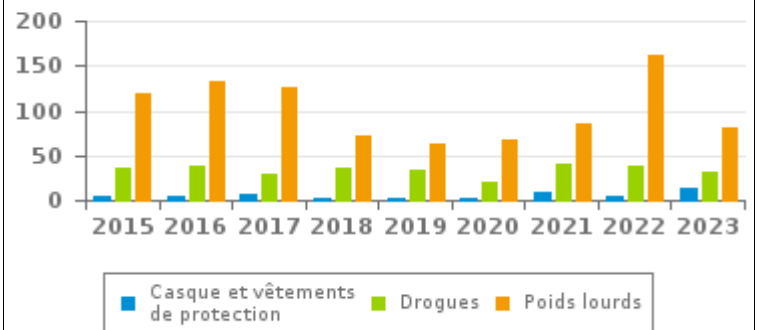
Nombre d'infractions



Nombre d'infractions



Nombre d'infractions





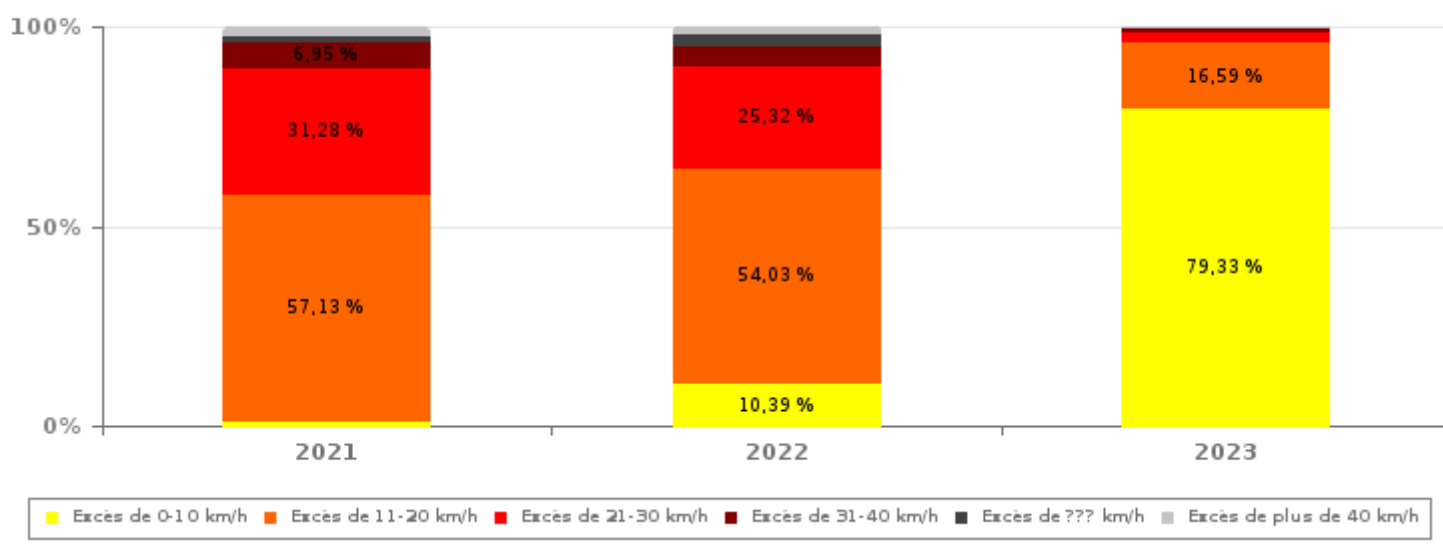
INFRACTIONS ROUTIÈRES (autoroutes incluses) : APERÇU GÉNÉRAL

INFRACTIONS PAR DEGRE DE GRAVITE

Comparaison par année: 2015-2023

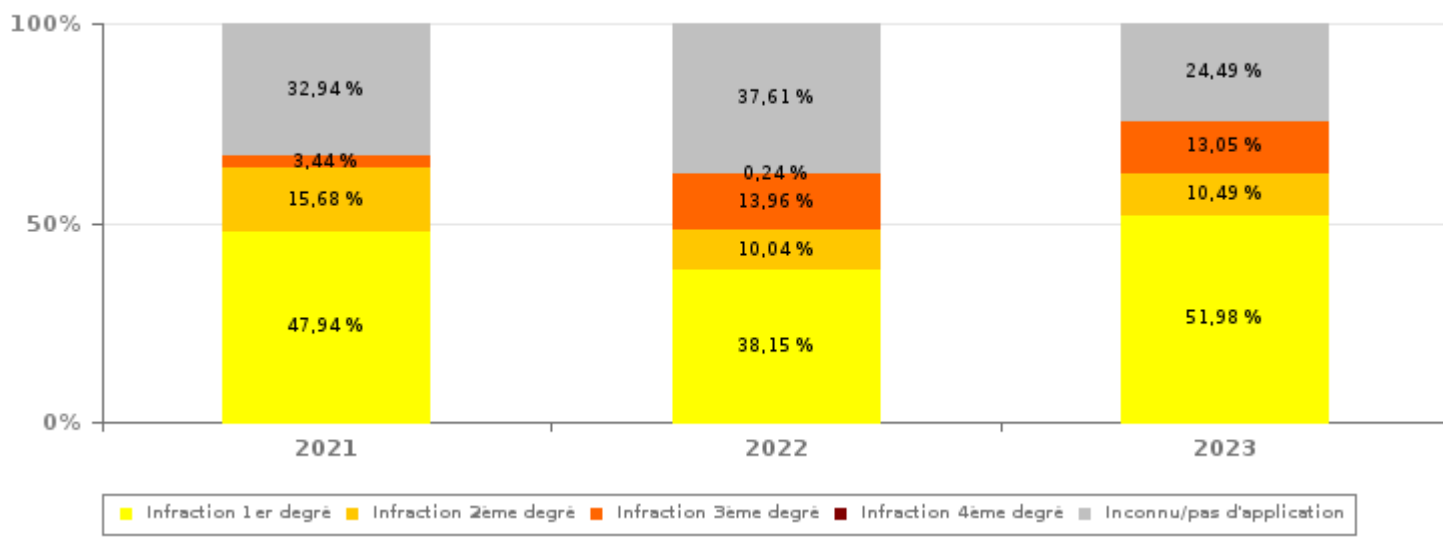
VITESSE	2015	2016	2017	2018	2019	2020	2021	2022	2023
Excès de 0-10 km/h	9	4	0	4	19	5	23	236	15.508
Excès de 11-20 km/h	1.244	1.524	1.540	1.635	1.839	1.589	1.538	1.227	3.243
Excès de 21-30 km/h	655	917	913	917	996	894	842	575	541
Excès de 31-40 km/h	167	235	258	190	195	200	187	122	141
Excès de plus de 40 km/h	49	65	83	68	60	58	61	45	60
Excès de ??? km/h	123	100	78	52	41	40	41	66	56
Sous-total VITESSE	2.247	2.845	2.872	2.866	3.150	2.786	2.692	2.271	19.549

Nombre d'infractions (vitesse): répartition selon la gravité



NON-VITESSE	2015	2016	2017	2018	2019	2020	2021	2022	2023
1er degré	820	683	482	509	483	355	697	779	1.036
2ème degré	361	381	184	116	146	171	228	205	209
3ème degré	92	73	76	53	42	64	50	285	260
4ème degré	2	5	4	8	3	6	0	5	0
Inconnu/Pas d'application	481	550	514	425	424	327	479	768	488
Sous-total NON-VITESSE	1.756	1.692	1.260	1.111	1.098	923	1.454	2.042	1.993

Nombre d'infractions (non-vitesse): répartition selon la gravité





INFRACTIONS ROUTIÈRES (autoroutes incluses) : APERÇU GÉNÉRAL

INFRACTIONS PAR DEGRE DE GRAVITE

Comparaison par année: 2015-2023



INFRACTIONS ROUTIÈRES (autoroutes incluses) : APERÇU GÉNÉRAL

Comparaison par mois pour l'année 2023

	Jan	Fév	Mar	Avr	Mai	Juin	Juil	Août	Sep	Oct	Nov	Déc	TOTAL
NOMBRE TOTAL D'INFRACTIONS	1.023	909	916	826	673	748	3.640	3.806	2.397	3.348	2.508	748	21.542
INFRACTIONS PAR THEME													
Vitesse	873	757	840	623	540	495	3.513	3.695	2.219	3.100	2.335	559	19.549
Arrêt et stationnement	8	10	3	6	35	128	62	49	95	6	11	5	418
GSM	10	7	5	18	24	7	6	4	5	12	4	5	107
Casque et vêtements de protection	0	0	1	0	3	4	1	2	2	1	0	0	14
Ceinture et siège enfant	6	9	5	6	5	13	4	3	3	6	1	0	61
Feux de signalisation	0	1	0	0	0	0	0	0	0	0	0	0	1
Code de la route	65	51	19	117	21	42	15	20	43	141	129	149	812
Alcool	8	11	6	12	11	8	9	5	11	16	7	8	112
Drogues	2	3	9	4	1	2	2	0	1	5	1	2	32
Conditions techniques	27	38	16	22	15	20	16	8	8	16	8	15	209
Immatriculation	6	6	2	5	8	6	9	12	8	9	4	3	78
Permis de conduire	7	7	4	4	3	5	0	5	2	3	2	0	42
Assurance	2	1	0	2	5	1	1	3	0	2	2	1	20
Poids lourds	8	5	6	7	2	17	1	0	0	29	4	1	80
Autres	1	3	0	0	0	0	0	0	0	0	0	0	4
Inconnu	0	0	0	0	0	0	1	0	0	2	0	0	3
INFRACTIONS PAR DEGRE DE GRAVI													
VITESSE													
Excès de 0-10 km/h	547	487	547	485	412	391	2.861	3.098	1.820	2.558	1.886	416	15.508
Excès de 11-20 km/h	243	211	234	102	95	77	544	507	325	437	361	107	3.243
Excès de 21-30 km/h	58	34	42	23	24	14	70	70	54	71	57	24	541
Excès de 31-40 km/h	11	16	10	8	6	6	21	15	11	17	16	4	141
Excès de plus de 40 km/h	4	2	2	3	1	2	15	3	5	9	12	2	60
Excès de ??? km/h	10	7	5	2	2	5	2	2	4	8	3	6	56
Sous-total VITESSE	873	757	840	623	540	495	3.513	3.695	2.219	3.100	2.335	559	19.549
NON-VITESSE													
1er degré	35	35	13	112	43	158	73	60	136	134	106	131	1.036
2ème degré	24	20	8	17	15	27	19	24	17	14	17	7	209
3ème degré	37	31	12	29	34	16	7	5	5	28	26	30	260
4ème degré	0	0	0	0	0	0	0	0	0	0	0	0	0
Inconnu/Pas d'application	54	66	43	45	41	52	28	22	20	72	24	21	488
Sous-total NON-VITESSE	150	152	76	203	133	253	127	111	178	248	173	189	1.993

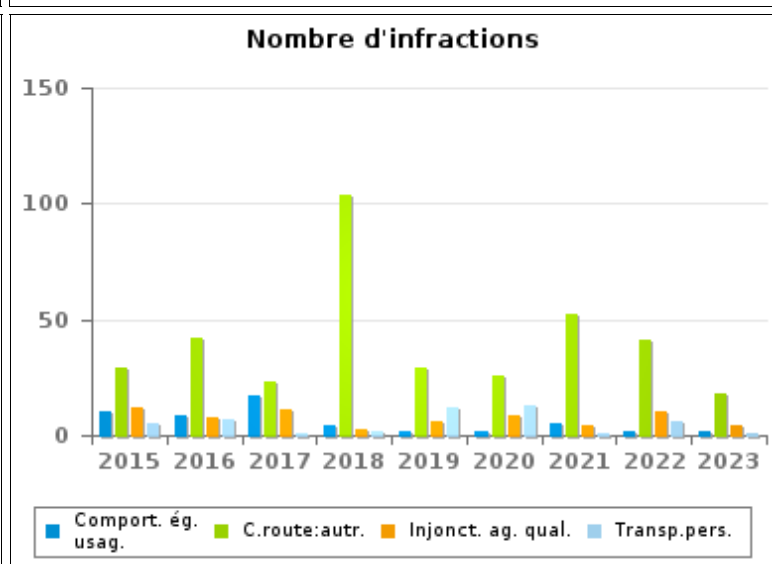
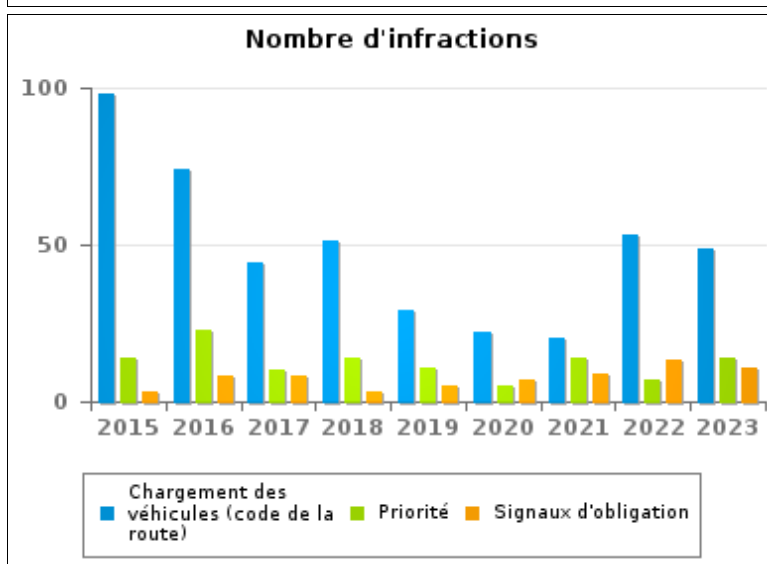
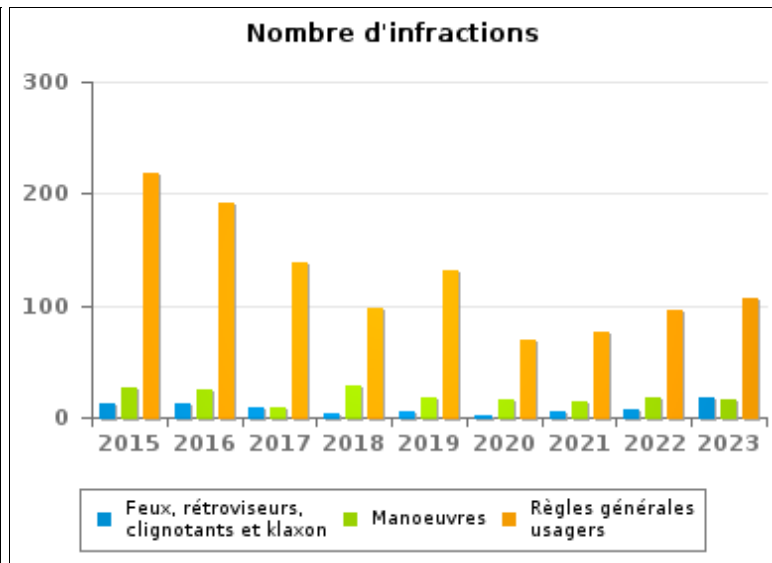
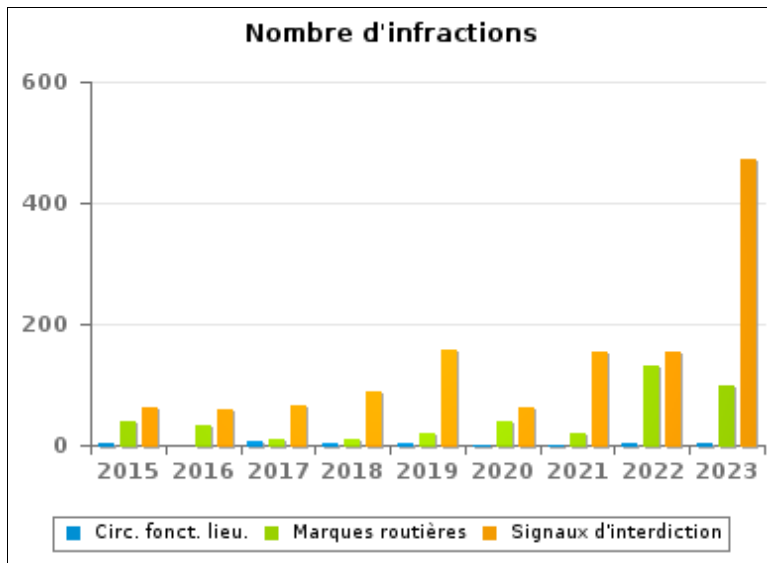


INFRACTIONS ROUTIÈRES (autoroutes incluses) : APERÇU GÉNÉRAL (DÉTAIL)

Comparaison par année: 2015-2023

Code de la route

	2015	2016	2017	2018	2019	2020	2021	2022	2023
Signaux d'interdiction	63	58	66	87	159	62	154	153	471
Règles générales usagers	219	192	139	97	132	69	77	96	106
Chargement des véhicules (code de la route)	98	74	44	51	29	22	20	53	49
Marques routières	38	34	9	11	19	40	21	132	100
Code de la route: autres	29	42	23	104	29	26	52	41	18
Manoeuvres	27	24	9	29	18	16	14	18	16
Priorité	14	23	10	14	11	5	14	7	14
Feux, rétroviseurs, clignotants et klaxon	12	12	9	3	5	2	6	7	18
Injonctions des agents qualifiés	12	8	11	3	6	9	4	10	4
Signaux d'obligation	3	8	8	3	5	7	9	13	11
Comportement à l'égard de certains usagers	10	9	17	4	2	2	5	2	2
Transport de personnes (code de la route)	5	7	1	2	12	13	1	6	1
Circulation en fonction du lieu	3	0	5	2	2	1	1	2	2
TOTAL	533	491	351	410	429	274	378	540	812





INFRACTIONS ROUTIÈRES (autoroutes incluses) : TOP 5 DES INFRACTIONS

2023

Toutes les infractions

Theme	Article de loi	Nombre d'infractions	% (*)
Vitesse	[Rég. w. :] Art. 11.1. Dans les agglomérations, la vitesse est limitée à 50 km à l'heure [...].	15.998	74,26%
Vitesse	[Rég. w. :] Art. 11.2.2°.b). En dehors des agglomérations, la vitesse est limitée à 90 km à l'heure sur les autres voies publiques.	548	2,54%
Vitesse	[Rég. w. :] Art. 22quater. Dans les zones délimitées par les signaux routiers F4a et F4b, la vitesse est limitée à 30 km à l'heure.	1.042	4,84%
Vitesse	[Rég. w. :] Limitations de vitesse / autres voies publiques (hors agglomération) / véhicules et train de véhicules > 7,5 tonnes. Art. 11.3.2°. La vitesse des véhicules est, selon le genre du véhicule, limitée à 60 km à l'heure pour les autres véhicules et trains de véhicules à bandages pneumatiques dont la masse maximale autorisée est supérieure à 7,5 tonnes, sauf sur les voies visées aux 11.2.1° et 11.2.2°a) [de l'AR du 01-12-1975].	1.453	6,74%
Code de la route	Art. 5. Les usagers doivent se conformer aux signaux lumineux de circulation, aux signaux routiers et aux marques routières, lorsque ceux-ci sont réguliers en la forme, suffisamment visibles et placés conformément aux prescriptions du [...] règlement [général sur la police de la circulation routière et de l'usage de la voie publique]. Art. 68.3. [...] Sign. C 3. Accès interdit, dans les deux sens, à tout conducteur.	414	1,92%

Infractions du 4ème degré

Theme	Article de loi	Nombre d'infractions	% (*)

(*) % par rapport au nombre total d'infractions

INFRACTIONS ROUTIÈRES (autoroutes incluses) : MOMENT

Nombre d'infractions selon le moment de la semaine

2023

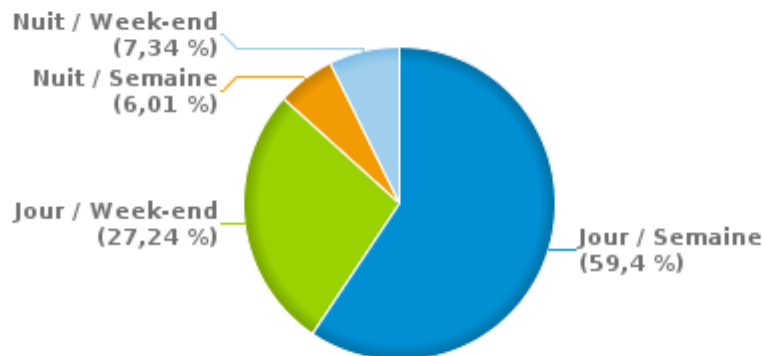


	Semaine			Week-end			TOTAL
	Jour	Nuit	Sous-total	Jour	Nuit	Sous-total	
Vitesse	11.427	1.252	12.679	5.400	1.470	6.870	19.549
Arrêt et stationnement	167	0	167	247	4	251	418
GSM	98	0	98	9	0	9	107
Casque et vêtements de protection	7	0	7	7	0	7	14
Ceinture et siège enfant	48	2	50	6	5	11	61
Feux de signalisation	0	0	0	0	1	1	1
Code de la route	696	12	708	77	27	104	812
Alcool	24	16	40	21	51	72	112
Drogues	19	1	20	8	4	12	32
Conditions techniques	165	4	169	27	13	40	209
Immatriculation	48	2	50	26	2	28	78
Permis de conduire	32	3	35	3	4	7	42
Assurance	18	0	18	2	0	2	20
Poids lourds	41	3	44	35	1	36	80
Autres	4	0	4	0	0	0	4
Inconnu	3	0	3	0	0	0	3
TOTAL	12.797	1.295	14.092	5.868	1.582	7.450	21.542

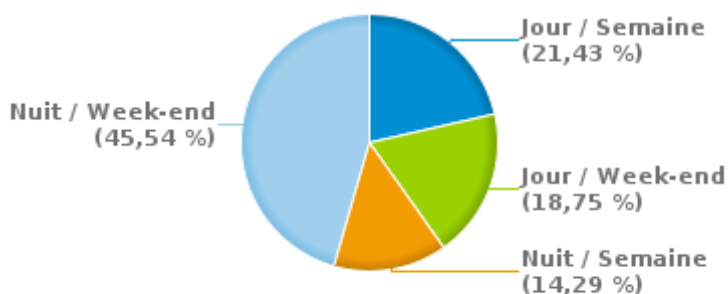
Weekend = Du vendredi 22h00 jusqu'au lundi 06h00
Semaine = Du lundi 06h00 jusqu'au vendredi 22h00

Jour: de 06h00 à 22h00
Nuit: de 22h00 à 06h00

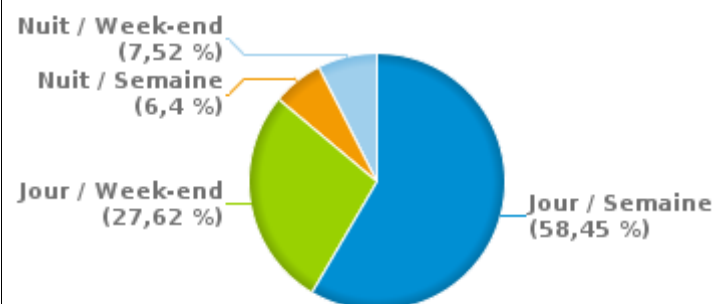
% infractions selon le moment pour l'année 2023



% infractions alcool selon le moment pour l'année 2023



% infractions vitesse selon le moment pour l'année 2023





INFRACTIONS DE VITESSE (autoroutes incluses) : ENDROIT DU CONTRÔLE

2023

Amblève

Rue	Borne Kilométrique	Nr de maison	Excès de 0-10 km/h	Excès de 11-20 km/h	Excès de 21-30 km/h	Excès de 31-40 km/h	Excès de plus de 40 km/h	Excès de ??? km/h	TOTAL
A27-E42 Direction E40 Herve					1				1
ALTE HOFSTRA E VERS AMEL		51	1			1			2
ALTE HOFSTRA E VERS MODERSCHIED		51					1		1
Alte Hofstrasse		61		2		2			4
Auf Eichenhardt		30	2		1				3
Auf Eichenhardt		42		3					3
Büllinger Strasse		4A	1						1
Büllinger Strasse		65	1	1	1				3
Büllinger Strasse								1	1
Engelsdorfer Strasse		1	11	30	10	6	4		61
Engelsdorfer Strasse								1	1
Kleeberg								1	1
Malmedyer Weg		45	5	5	2				12
Medell,Römerstrasse		27	2						2
Mirfelderbusch		6	2	4	2				8
Mirfelder Busch			12	6	1			2	21
N658 Amblève (N676) - Rocherath - Wahlerscheid (D)	4.6							1	1
N659 Amblève (N676) - Poteau (Saint-Vith)(N675)	3.7			3					3
Rechter Strasse			3	2					5
Von-Korff-Strasse		62	2	11	3		1		17
Von-Korff-Strasse		67	5	2	2				9
Von-Korff-Strasse		85		14	6	1			21
Von-Korff-Strasse								2	2
Weissenbrücke								1	1
Wereth								1	1
Zum Höchst		30		2					2



INFRACTIONS DE VITESSE (autoroutes incluses) : ENDROIT DU CONTRÔLE

2023

Rue	Borne Kilometrique	Nr de maison	Excès de 0-10 km/h	Excès de 11-20 km/h	Excès de 21-30 km/h	Excès de 31-40 km/h	Excès de plus de 40 km/h	Excès de ??? km/h	TOTAL
TOTAL			47	85	29	10	6	10	187

Bullange

Rue	Borne Kilometrique	Nr de maison	Excès de 0-10 km/h	Excès de 11-20 km/h	Excès de 21-30 km/h	Excès de 31-40 km/h	Excès de ??? km/h	TOTAL
Büllinger Strasse		97	1	1				2
Hauptstrasse		54	4					4
Honsfeld		36	3	13	4	1		21
HONSFELD VERS BULLANGE		61	7	4				11
HONSFELD VERS HOLZHEIM		61	7	2				9
Im Kips		11	5	2	2	1		10
Losheimergraben		3		4	1	1		6
Losheimergraben			1	2				3
Malmedyer Strasse		44		2				2
Malmedyer Strasse		45		1				1
Malmedyer Strasse		5		1				1
Malmedyer Strasse		50	2	5				7
Malmedyer Strasse		62		2				2
Malmedyer Strasse		66	1					1
Mürringen							1	1
N626 Saint-Vith (N62)-Losheimergraben (Bullange)	17.9						1	1
N626 Saint-Vith (N62)-Losheimergraben (Bullange)							1	1
N632 - MALMEDYER STRA E VERS BULLINGEN CENTRE	15.6	5	31	12	2			45
N632 - MALMEDYER STRA E VERS BUTGENBACH	15.6	5	37	36	1			74
N692 Liaison N658 - N632	1.9		1					1
Sankt Vither Strasse		10	12	12	5			29
Sankt Vither Strasse		13	5	3	1			9



INFRACTIONS DE VITESSE (autoroutes incluses) : ENDROIT DU CONTRÔLE

2023

Rue	Borne Kilométrique	Nr de maison	Excès de 0-10 km/h	Excès de 11-20 km/h	Excès de 21-30 km/h	Excès de 31-40 km/h	Excès de ??? km/h	TOTAL
Sankt Vither Strasse		15	3	9				12
Sankt Vither Strasse		17		2				2
Sankt Vither Strasse		3	1	2				3
TOTAL			121	115	16	3	3	258

Burg-Reuland

Rue	Borne Kilométrique	Nr de maison	Excès de 0-10 km/h	Excès de 11-20 km/h	Excès de 21-30 km/h	Excès de 31-40 km/h	Excès de plus de 40 km/h	Excès de ??? km/h	TOTAL
Brauvenstrasse		3						2	2
Königshofstrasse		15	18	10	1				29
Königshofstrasse		33	4	3					7
Luxemburger Strasse		19	11	9	1				21
N62 Direction Diekirch (L)								4	4
N62 - HOHENBUSCH VERS GRUFFLINGEN	68.55	4	626	52	19	9	4		710
N62 - HOHENBUSCH VERS SAINT-VITH	68.55	4	963	163	21	9	1		1.157
N62 - SANKT VITHER STRA E VERS LUXEMBOURG	69.69	147	5.014	1.053	146	47	28		6.288
N62 - SANKT VITHER STRA E VERS SAINT-VITH	69.69	147	7.067	979	134	26	16		8.222
Oudler								2	2
Remaklusstrasse								1	1
RN62 VERS OUDLER	70.1		19	2	1				22
RN62 VERS SANKT VITH	70.1		3	2					5
RN827 VERS BEHO	21.9		6						6
RN827 VERS BEHO	22.5		29	2					31
RN827 VERS GRUFFLINGEN	21.9		10						10
RN827 VERS GRUFFLINGEN	22.5		16	3					19
Steinemannstrasse		47	2	1					3
St. Vither Strasse		112	27	29	1				57



INFRACTIONS DE VITESSE (autoroutes incluses) : ENDROIT DU CONTRÔLE

2023

Rue	Borne Kilometrique	Nr de maison	Excès de 0-10 km/h	Excès de 11-20 km/h	Excès de 21-30 km/h	Excès de 31-40 km/h	Excès de plus de 40 km/h	Excès de ??? km/h	TOTAL
St. Vither Strasse		132	9	2					11
St. Vither Strasse		147	21	32	5				58
St. Vither Strasse		96	9	10					19
St. Vither Strasse			6	5	1				12
St.Vither Strasse		147	1	1					2
Wemperhardter Strasse		37	4	6					10
Wemperhardter Strasse		51	1	2					3
WITTEMSTRA E, MALDINGEN								1	1
Wittemstrasse		28	3	2					5
Wittemstrasse		34	1	10	3				14
TOTAL			13.870	2.378	333	91	49	10	16.731

Bütgenbach

Rue	Borne Kilometrique	Nr de maison	Excès de 0-10 km/h	Excès de 11-20 km/h	Excès de 21-30 km/h	Excès de 31-40 km/h	Excès de plus de 40 km/h	Excès de ??? km/h	TOTAL
Am grünen Kloster		3			1				1
An Sankersborn		14						1	1
An Sankersborn		35	1	11	4	1			17
Bahnhofstrasse		22		4					4
Bahnhofstrasse		73	19	7	4				30
Büllinger Strasse		21						1	1
Büllinger Strasse		27	7	4					11
Büllinger Strasse		32	38	29	3	1			71
Büllinger Strasse		36		2					2
Griesdeck		10	3	3	2				8
Griesdeck		84	8	12	6	3	1		30
Griesdeck		92		3					3



INFRACTIONS DE VITESSE (autoroutes incluses) : ENDROIT DU CONTRÔLE

2023

Rue	Borne Kilométrique	Nr de maison	Excès de 0-10 km/h	Excès de 11-20 km/h	Excès de 21-30 km/h	Excès de 31-40 km/h	Excès de plus de 40 km/h	Excès de ??? km/h	TOTAL
Lagerstrasse		21	25	11	6				42
Malmedyer Strasse		56	7	8	2	3			20
Malmedyer Strasse		66	1	2					3
Malmedyer Strasse				2					2
N632 - MALMEDYER STRA E VERS BUTGENBACH CENTRE	10.35	56	15	17	4	1			37
N632 - MALMEDYER STRA E VERS WAIMES	10.35	56	10	9	4	1			24
N647 Sourbrodt (Waimes)(N676) - Bütgenbach (N632)	5.7			3	2	1	1		7
N669 Carrefour Stephani - Kalterherberg (D)	3.2			1					1
RN632 VERS BUTGENBACH	8.6		46	19	3				68
RN632 VERS WAIMES	8.6		25	16	4				45
Trierer Strasse		22	1	7					8
Trierer Strasse								1	1
Weywertz								1	1
Wirtzfelder Strasse								1	1
Zum Brand		6	38	32	13	2			85
Zum Brand								1	1
Zum Konnenbusch		20						1	1
Zur Domäne		39	1						1
Zur Domäne		41	1	2					3
Zur Held		16						1	1
TOTAL			246	204	58	13	2	8	531

Saint-Vith

Rue	Borne Kilométrique	Nr de maison	Excès de 0-10 km/h	Excès de 11-20 km/h	Excès de 21-30 km/h	Excès de 31-40 km/h	Excès de plus de 40 km/h	Excès de ??? km/h	TOTAL
A27-E42 Direction Allemagne	48.0			1					1
A27-E42 Direction Allemagne								4	4



INFRACTIONS DE VITESSE (autoroutes incluses) : ENDROIT DU CONTRÔLE

2023

Rue	Borne Kilometrique	Nr de maison	Excès de 0-10 km/h	Excès de 11-20 km/h	Excès de 21-30 km/h	Excès de 31-40 km/h	Excès de plus de 40 km/h	Excès de ??? km/h	TOTAL
A27-E42 Direction Allemagne Parking Emmelser Wald								2	2
A27-E42 Direction E40 Herve	46.0							1	1
A27-E42 Direction E40 Herve	53.3							1	1
A27-E42 Direction E40 Herve								2	2
A27-E42 Direction E40-Herve Parking Emmelser Wald								1	1
Aachener Strasse		117	1	5	1				7
Aachener Strasse		123	9	9					18
Aachener Strasse		71	2	6					8
Aachener Strasse		77	12	13	1				26
Aachener Strasse			6	7					13
Atzerath		14	2	4		1			7
Atzerath		14C	6	10					16
BERGSTRA E VERS N659		40	19	8	2	2	1		32
BERGSTRA E VERS SANKT VITHER WEG		40	16	9	4				29
Eifel-Ardennen-Strasse		86		2					2
Eifel-Ardennen-Strasse			8	1	2				11
Huntheimer Strasse,Rodt								1	1
K-F.-Schinkel-Strasse		45		4	1				5
Luxemburger Strasse			1	5	2				8
Maas-Rhein-Strasse		10						1	1
Maas-Rhein-Strasse		30	11	23	5	3	1		43
Maas-Rhein-Strasse		56	18	39	13	2			72
Maas-Rhein-Strasse								1	1
Malmedyer Strasse		1						1	1
Malmedyer Strasse		86	1						1
Malmedyer Strasse								1	1
Metz		25	4						4



INFRACTIONS DE VITESSE (autoroutes incluses) : ENDROIT DU CONTRÔLE

2023

Rue	Borne Kilometrique	Nr de maison	Excès de 0-10 km/h	Excès de 11-20 km/h	Excès de 21-30 km/h	Excès de 31-40 km/h	Excès de plus de 40 km/h	Excès de ??? km/h	TOTAL
Metz		36						1	1
N626 Saint-Vith (N62)-Losheimergraben (Bullange)	7.8			1					1
N62 Direction Diekirch (L)	64.8		1	3					4
N62 Direction Diekirch (L)								1	1
N62 - LUXEMBURGER STRA E VERS CENTRE DE VILLE	63.3	2A	434	105	30	4	1		574
N62 - LUXEMBURGER STRA E VERS LUXEMBOURG	63.3	2A	402	47	12	7			468
Neubrück		4	5	8	1				14
POSTSTRA E,EMMELS								1	1
Poststrasse								1	1
Rektor-Cremer-Strasse		20	15	24	2				41
Rektor-Cremer-Strasse		23		7	3				10
Rektor-Cremer-Strasse		24						1	1
Rektor-Cremer-Strasse				7		1			8
RN 62 VERS LUXEMBURG	64.1		12	3					15
RN 62 VERS SANKT-VITH ZENTRUM	64.1		5						5
RN670 VERS RODT	1.8		12	2					14
RN670 VERS WALLERODE	1.8		17	8	4				29
RN676 / AACHENER STRA E VERS AMEL		155	19	3					22
RN676 / AACHENER STRA E VERS SANKT VITH		155	2						2
RN676 VERS AMBLEVE	0.7		96	13	2	1			112
RN 676 VERS AMEL	0.6		8	3					11
RN676 VERS SAINT-VITH	0.7		66	14	4				84
RN 676 VERS SANKT-VITH ZENTRUM	0.6		8	2					10
Rodter Strasse		48A	4	8	1				13
Rodter Strasse		58F		7	1				8
Rodter Strasse		58G		2					2
Rodter Strasse					1				1



INFRACTIONS DE VITESSE (autoroutes incluses) : ENDROIT DU CONTRÔLE

2023

Rue	Borne Kilometrique	Nr de maison	Excès de 0-10 km/h	Excès de 11-20 km/h	Excès de 21-30 km/h	Excès de 31-40 km/h	Excès de plus de 40 km/h	Excès de ??? km/h	TOTAL
Römerstrasse		13		25	7	3			35
Römerstrasse		9						1	1
Schlierbacher Weg								1	1
Vielsalmer Strasse,Rodt		7	1	1					2
Vielsalmer Strasse,Rodt								1	1
Violinstrasse		12						1	1
Wiesenbach		159		1	1				2
Zur Kaiserbaracke		102		4	2				6
Zur Ochsenbaracke		41	1	17	3				21
TOTAL			1.224	461	105	24	3	25	1.842



INFRACTIONS DE VITESSE (autoroutes incluses) : RÉGIME VITESSE

2023

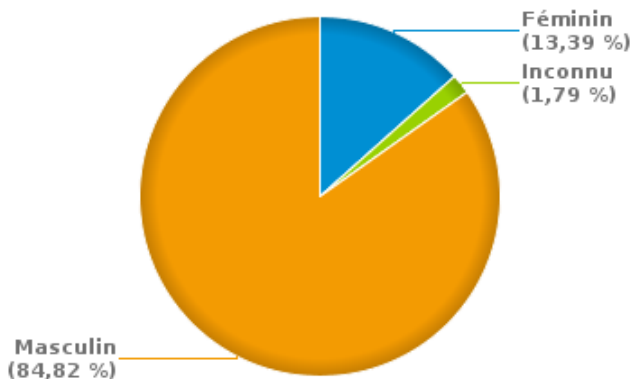
Vitesse autorisée	Excès de 0-10 km/h	Excès de 11-20 km/h	Excès de 21-30 km/h	Excès de 31-40 km/h	Excès de plus de 40	Excès de ??? km/h	TOTAL
30	836	152	42	11	1	0	1.042
50	12.947	2.712	413	95	48	0	16.215
60	1.284	150	17	3	0	0	1.454
70	90	97	28	10	2	0	227
90	349	131	40	22	9	0	551
120	0	1	1	0	0	0	2
Inconnu	2	0	0	0	0	56	58
TOTAL	15.508	3.243	541	141	60	56	19.549

INFRACTIONS ROUTIÈRES (autoroutes incluses) : PROFIL DES CONTREVENANTS 2023

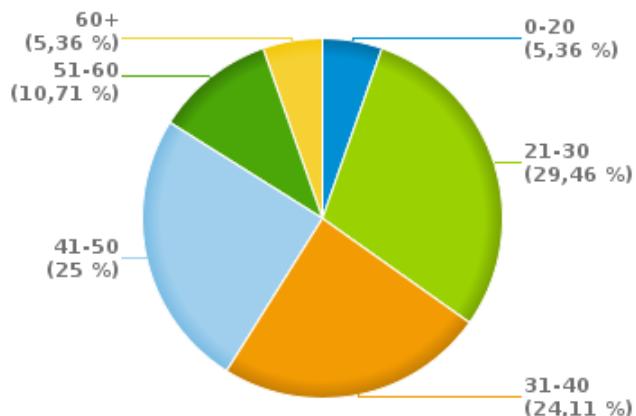
Nombre d'infractions d'alcool par catégorie d'âge et par sexe

	Masculin	Féminin	Inconnu	TOTAL
0-20	5	1	0	6
21-30	30	2	1	33
31-40	23	3	1	27
41-50	22	6	0	28
51-60	9	3	0	12
60+	6	0	0	6
TOTAL	95	15	2	112

% infractions alcool par sexe pour l'année 2023



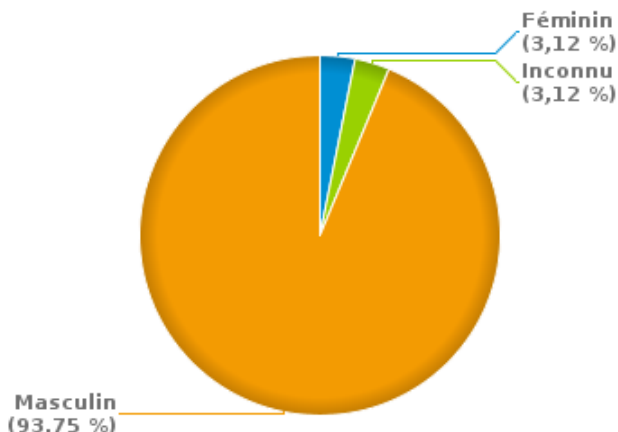
% infractions alcool par catégorie d'âge pour l'année 2023



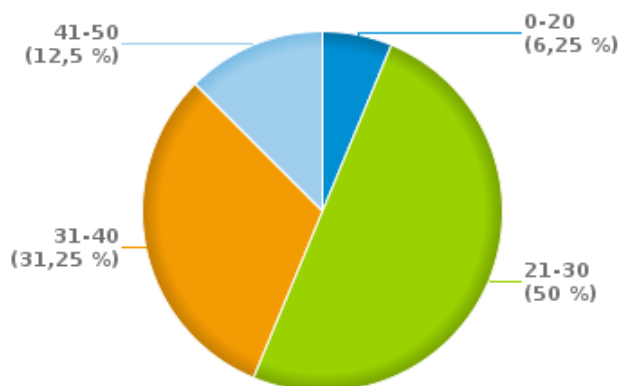
Nombre d'infractions de drogues par catégorie d'âge et par sexe

	Féminin	Inconnu	Masculin	TOTAL
0-20	0	0	2	2
21-30	0	1	15	16
31-40	0	0	10	10
41-50	1	0	3	4
TOTAL	1	1	30	32

% infractions drogues par sexe pour l'année 2023



% infractions drogues par catégorie d'âge pour l'année 2023





INFRACTIONS ROUTIÈRES
FILTRES ET PARAMÈTRES SELECTIONNÉS
DANS CE RAPPORT

Année de début de l'infraction	2015
Année de fin de l'infraction	2023
Trimestre(s)	Trim. 1;Trim. 2;Trim. 3;Trim. 4
Zone de police	ZP EIFEL (SAINT-VITH)
Unité locale/fédérale	
Hors/sur autoroute	(autoroutes incluses)
Unité de police constatante	
Date de clôture de la banque de données	30/04/24

Date de mise à jour du rapport	01 JUIL. 2024 10:22:52
---------------------------------------	------------------------