

**Aperçu  
Infractions routières  
(autoroutes incluses)  
2023**

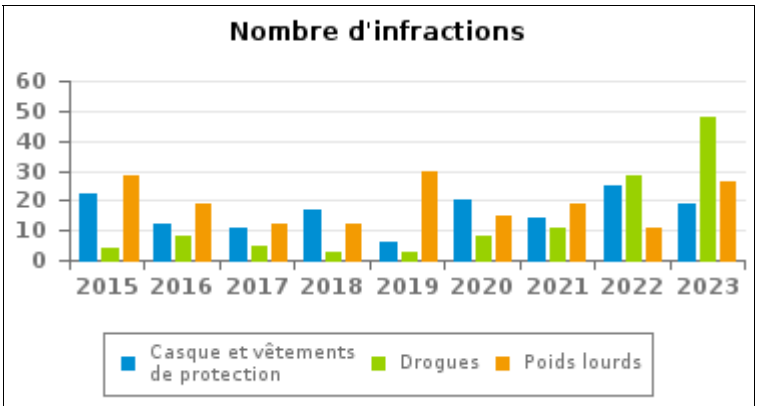
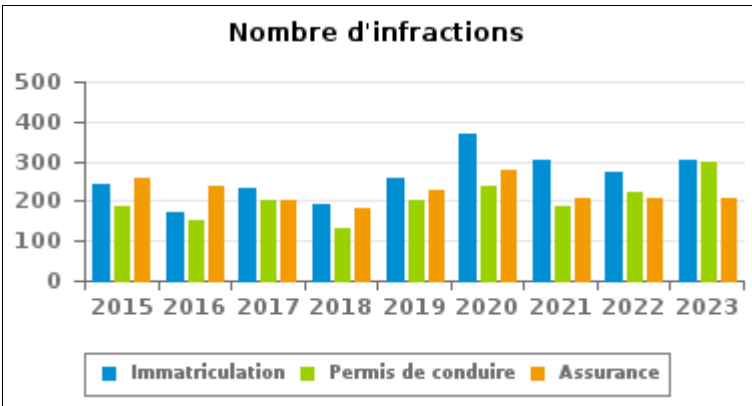
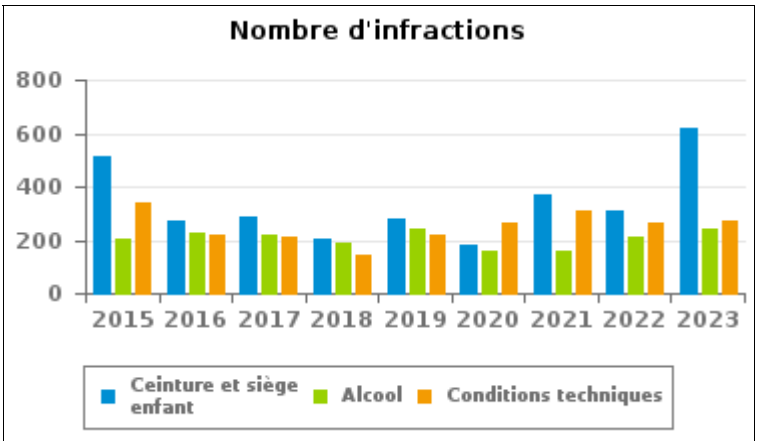
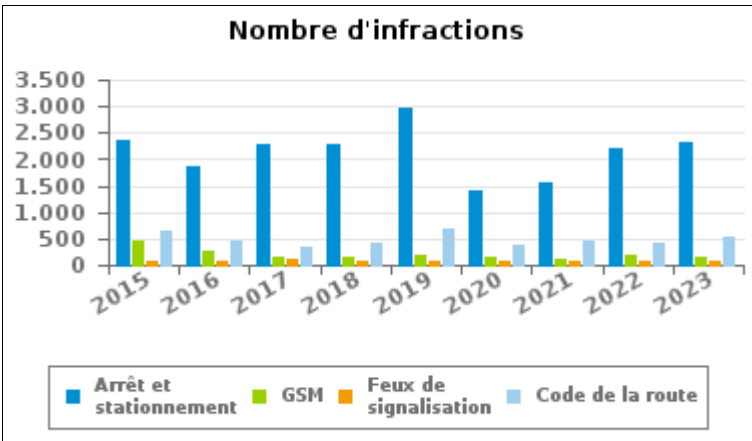
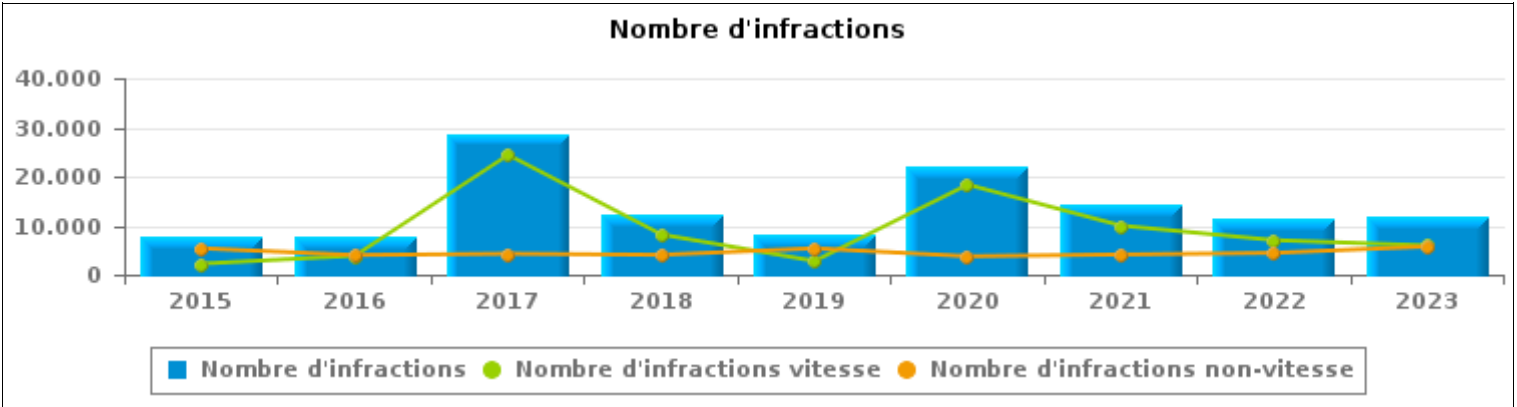
**ZP DISON/PEPINSTER/  
VERVIERS**



# INFRACTIONS ROUTIÈRES (autoroutes incluses) : APERÇU GÉNÉRAL

## Comparaison par année: 2015-2023

	2015	2016	2017	2018	2019	2020	2021	2022	2023
<b>NOMBRE TOTAL D'INFRACTIONS</b>	<b>7.600</b>	<b>7.860</b>	<b>28.663</b>	<b>12.234</b>	<b>8.149</b>	<b>22.089</b>	<b>14.099</b>	<b>11.467</b>	<b>11.675</b>
<b>INFRACTIONS PAR THEME</b>									
	2015	2016	2017	2018	2019	2020	2021	2022	2023
Vitesse	2.235	3.868	24.397	8.190	2.779	18.340	9.994	7.029	5.946
Arrêt et stationnement	2.367	1.862	2.290	2.299	2.949	1.404	1.545	2.194	2.312
GSM	466	276	139	161	200	158	133	173	171
Casque et vêtements de protection	22	12	11	17	6	20	14	25	19
Ceinture et siège enfant	512	272	285	205	279	181	369	312	622
Feux de signalisation	84	81	110	93	84	69	68	86	94
Code de la route	639	452	344	408	669	367	459	401	544
Alcool	203	223	218	191	242	156	155	213	244
Drogues	4	8	5	3	3	8	11	28	48
Conditions techniques	343	220	210	145	221	264	309	267	275
Immatriculation	243	173	231	191	258	367	305	275	305
Permis de conduire	189	153	202	132	201	236	185	221	297
Assurance	258	238	203	181	228	277	209	205	209
Poids lourds	28	19	12	12	30	15	19	11	26
Autres	7	3	6	4	0	1	2	2	5
Inconnu	0	0	0	2	0	226	322	25	558





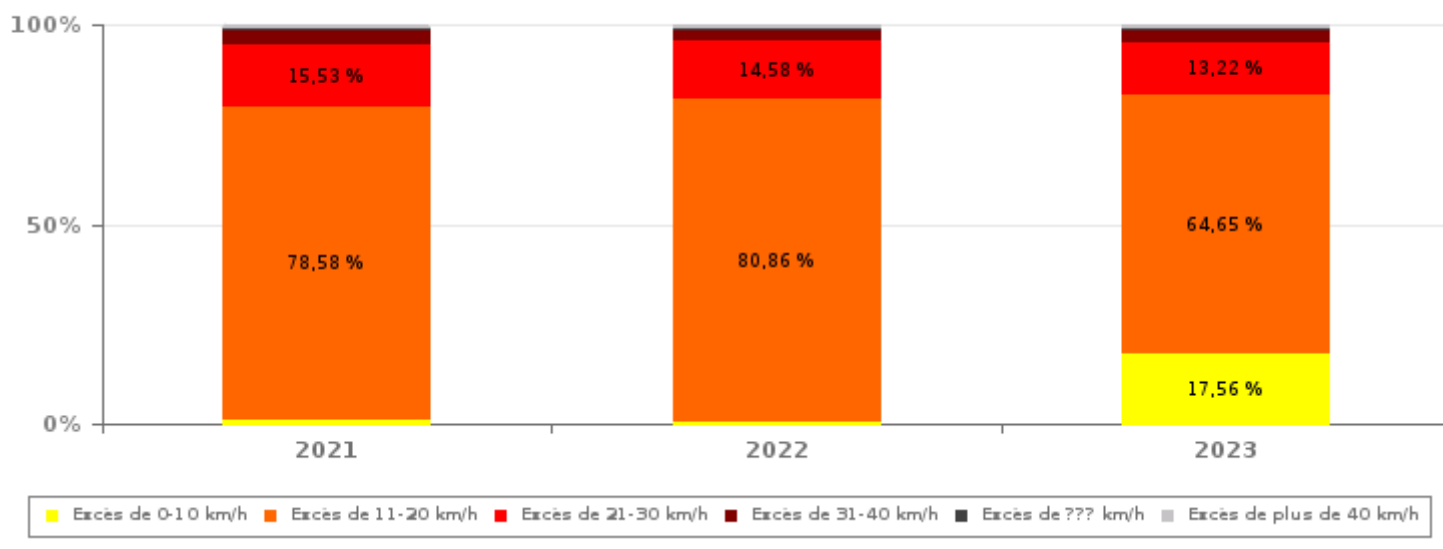
# INFRACTIONS ROUTIÈRES (autoroutes incluses) : APERÇU GÉNÉRAL

## INFRACTIONS PAR DEGRE DE GRAVITE

### Comparaison par année: 2015-2023

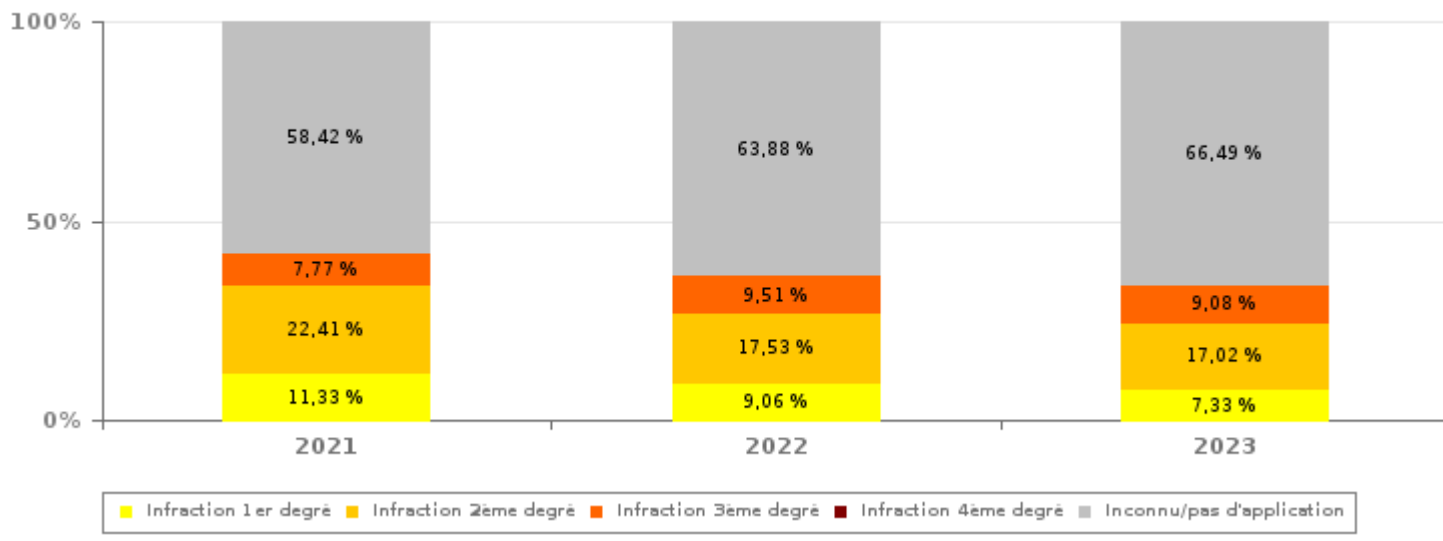
VITESSE	2015	2016	2017	2018	2019	2020	2021	2022	2023
Excès de 0-10 km/h	454	368	144	360	201	131	79	35	1.044
Excès de 11-20 km/h	1.355	1.976	11.029	4.767	1.749	12.784	7.853	5.684	3.844
Excès de 21-30 km/h	295	983	9.291	2.198	610	4.139	1.552	1.025	786
Excès de 31-40 km/h	74	367	2.974	637	122	965	353	194	175
Excès de plus de 40 km/h	17	130	915	195	42	253	110	60	52
Excès de ??? km/h	40	44	44	33	55	68	47	31	45
<b>Sous-total VITESSE</b>	<b>2.235</b>	<b>3.868</b>	<b>24.397</b>	<b>8.190</b>	<b>2.779</b>	<b>18.340</b>	<b>9.994</b>	<b>7.029</b>	<b>5.946</b>

Nombre d'infractions (vitesse): répartition selon la gravité



NON-VITESSE	2015	2016	2017	2018	2019	2020	2021	2022	2023
1er degré	2.243	1.588	1.781	1.848	2.411	550	465	402	420
2ème degré	1.834	1.268	1.371	1.309	1.688	916	920	778	975
3ème degré	296	288	271	212	364	228	319	422	520
4ème degré	1	6	1	2	1	2	3	1	5
Inconnu/Pas d'application	991	842	842	673	906	2.053	2.398	2.835	3.809
<b>Sous-total NON-VITESSE</b>	<b>5.365</b>	<b>3.992</b>	<b>4.266</b>	<b>4.044</b>	<b>5.370</b>	<b>3.749</b>	<b>4.105</b>	<b>4.438</b>	<b>5.729</b>

Nombre d'infractions (non-vitesse): répartition selon la gravité





# INFRACTIONS ROUTIÈRES (autoroutes incluses) : APERÇU GÉNÉRAL

INFRACTIONS PAR DEGRE DE GRAVITE

Comparaison par année: 2015-2023



## INFRACTIONS ROUTIÈRES (autoroutes incluses) : APERÇU GÉNÉRAL

### Comparaison par mois pour l'année 2023

	Jan	Fév	Mar	Avr	Mai	Juin	Juil	Août	Sep	Oct	Nov	Déc	TOTAL
<b>NOMBRE TOTAL D'INFRACTIONS</b>	<b>790</b>	<b>1.065</b>	<b>896</b>	<b>1.089</b>	<b>698</b>	<b>1.010</b>	<b>457</b>	<b>1.001</b>	<b>946</b>	<b>1.043</b>	<b>1.555</b>	<b>1.125</b>	<b>11.675</b>
<b>INFRACTIONS PAR THEME</b>													
<b>Vitesse</b>	370	563	401	617	445	579	223	704	534	520	554	436	<b>5.946</b>
<b>Arrêt et stationnement</b>	206	255	194	138	60	107	66	106	107	237	501	335	<b>2.312</b>
<b>GSM</b>	8	25	28	14	15	12	13	10	10	10	19	7	<b>171</b>
<b>Casque et vêtements de protection</b>	0	3	2	1	1	4	4	2	0	1	0	1	<b>19</b>
<b>Ceinture et siège enfant</b>	32	32	102	102	41	108	26	16	62	31	35	35	<b>622</b>
<b>Feux de signalisation</b>	3	7	9	8	10	13	8	8	14	4	7	3	<b>94</b>
<b>Code de la route</b>	41	58	41	63	37	42	20	29	36	52	68	57	<b>544</b>
<b>Alcool</b>	29	14	14	14	22	20	21	11	38	19	18	24	<b>244</b>
<b>Drogues</b>	3	1	4	4	5	9	3	0	11	1	1	6	<b>48</b>
<b>Conditions techniques</b>	16	20	26	41	21	27	14	26	27	22	23	12	<b>275</b>
<b>Immatriculation</b>	17	27	26	30	16	32	14	30	24	33	32	24	<b>305</b>
<b>Permis de conduire</b>	25	34	26	32	16	37	18	18	22	16	27	26	<b>297</b>
<b>Assurance</b>	11	18	21	20	8	20	16	19	22	17	24	13	<b>209</b>
<b>Poids lourds</b>	0	1	0	3	1	0	10	8	2	0	1	0	<b>26</b>
<b>Autres</b>	1	0	0	1	0	0	0	1	1	0	0	1	<b>5</b>
<b>Inconnu</b>	28	7	2	1	0	0	1	13	36	80	245	145	<b>558</b>
<b>INFRACTIONS PAR DEGRE DE GRAVI</b>													
<b>VITESSE</b>													
<b>Excès de 0-10 km/h</b>	8	44	28	84	72	34	0	358	91	190	104	31	<b>1.044</b>
<b>Excès de 11-20 km/h</b>	290	428	311	416	306	443	178	277	360	224	350	261	<b>3.844</b>
<b>Excès de 21-30 km/h</b>	54	72	47	93	47	78	34	51	64	70	77	99	<b>786</b>
<b>Excès de 31-40 km/h</b>	14	14	10	13	8	17	5	11	11	28	15	29	<b>175</b>
<b>Excès de plus de 40 km/h</b>	4	2	0	4	6	1	2	6	2	8	4	13	<b>52</b>
<b>Excès de ??? km/h</b>	0	3	5	7	6	6	4	1	6	0	4	3	<b>45</b>
<b>Sous-total VITESSE</b>	<b>370</b>	<b>563</b>	<b>401</b>	<b>617</b>	<b>445</b>	<b>579</b>	<b>223</b>	<b>704</b>	<b>534</b>	<b>520</b>	<b>554</b>	<b>436</b>	<b>5.946</b>
<b>NON-VITESSE</b>													
<b>1er degré</b>	26	40	27	51	30	29	17	19	27	47	60	47	<b>420</b>
<b>2ème degré</b>	56	64	131	137	56	133	51	49	93	68	71	66	<b>975</b>
<b>3ème degré</b>	32	61	64	50	52	61	28	34	36	33	43	26	<b>520</b>
<b>4ème degré</b>	0	2	0	1	1	0	0	0	1	0	0	0	<b>5</b>
<b>Inconnu/Pas d'application</b>	306	335	273	233	114	208	138	195	255	375	827	550	<b>3.809</b>
<b>Sous-total NON-VITESSE</b>	<b>420</b>	<b>502</b>	<b>495</b>	<b>472</b>	<b>253</b>	<b>431</b>	<b>234</b>	<b>297</b>	<b>412</b>	<b>523</b>	<b>1.001</b>	<b>689</b>	<b>5.729</b>

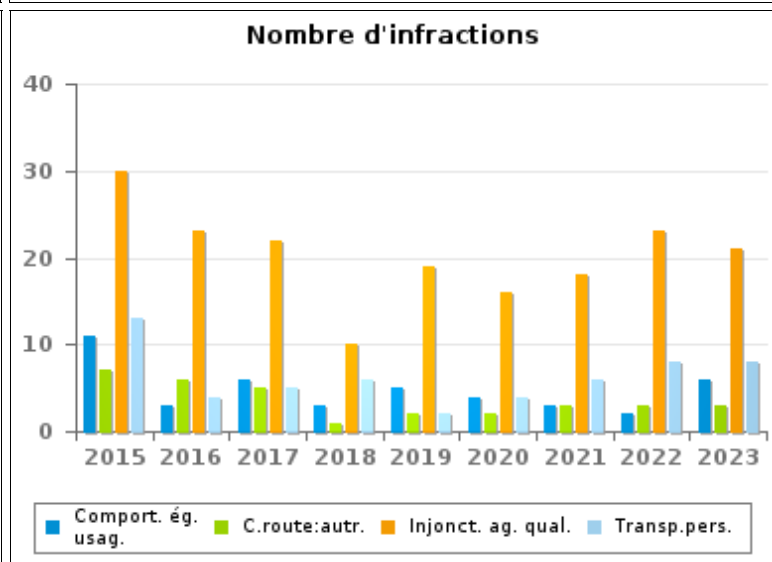
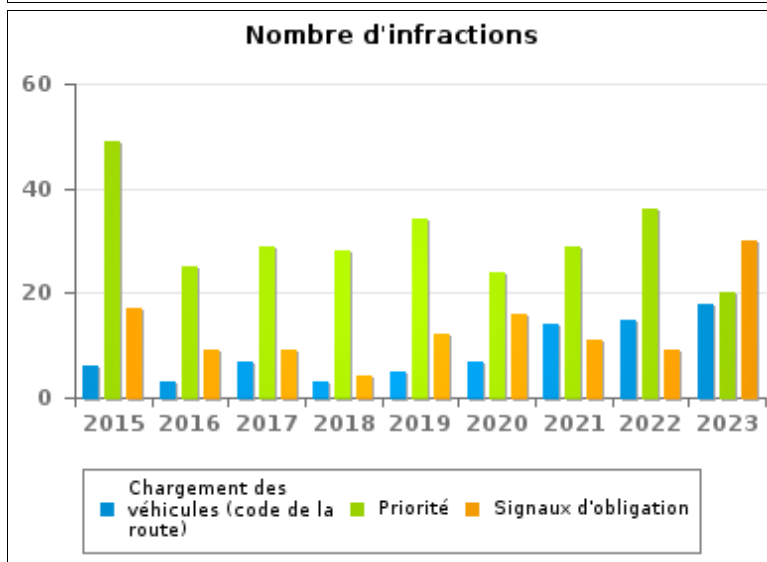
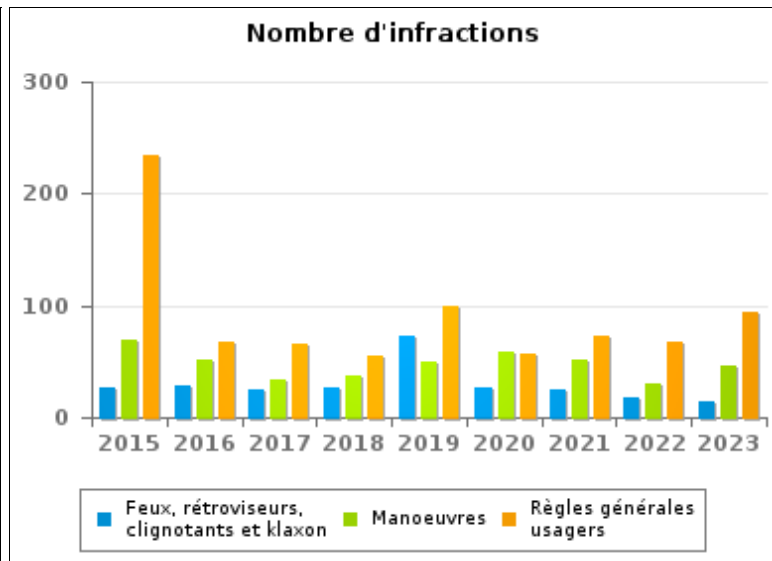
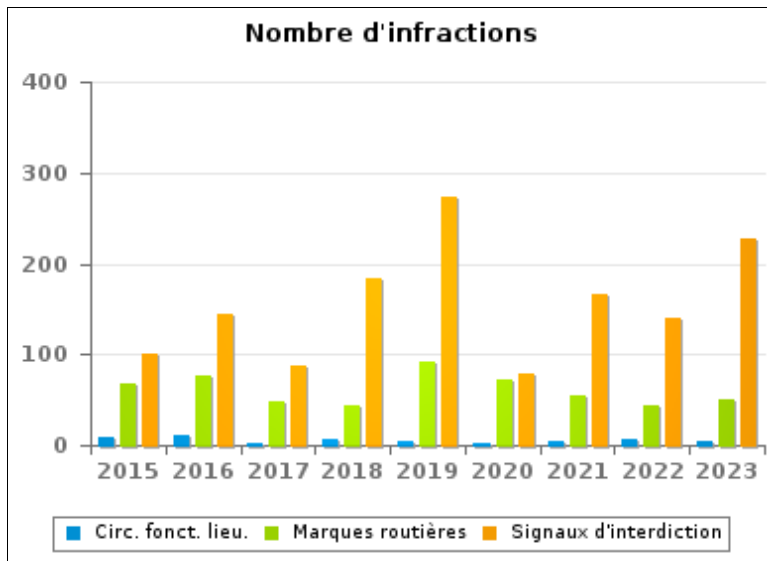


# INFRACTIONS ROUTIÈRES (autoroutes incluses) : APERÇU GÉNÉRAL (DÉTAIL)

Comparaison par année: 2015-2023

## Code de la route

	2015	2016	2017	2018	2019	2020	2021	2022	2023
Signaux d'interdiction	100	144	88	183	273	78	166	140	227
Règles générales usagers	234	68	66	55	100	56	72	67	94
Marques routières	68	76	47	44	91	72	55	44	51
Manoeuvres	70	52	33	37	49	58	52	31	46
Priorité	49	25	29	28	34	24	29	36	20
Feux, rétroviseurs, clignotants et klaxon	26	28	24	27	72	27	25	17	15
Injonctions des agents qualifiés	30	23	22	10	19	16	18	23	21
Signaux d'obligation	17	9	9	4	12	16	11	9	30
Chargement des véhicules (code de la route)	6	3	7	3	5	7	14	15	18
Transport de personnes (code de la route)	13	4	5	6	2	4	6	8	8
Circulation en fonction du lieu	8	11	3	7	5	3	5	6	5
Comportement à l'égard de certains usagers	11	3	6	3	5	4	3	2	6
Code de la route: autres	7	6	5	1	2	2	3	3	3
<b>TOTAL</b>	<b>639</b>	<b>452</b>	<b>344</b>	<b>408</b>	<b>669</b>	<b>367</b>	<b>459</b>	<b>401</b>	<b>544</b>





# INFRACTIONS ROUTIÈRES (autoroutes incluses) : TOP 5 DES INFRACTIONS

## 2023

### Toutes les infractions

Theme	Article de loi	Nombre d'infractions	% (*)
Vitesse	[Rég. w. :] Art. 11.1. Dans les agglomérations, la vitesse est limitée à 50 km à l'heure [...].	4.726	40,48%
Vitesse	[Rég. w. :] Art. 11.2.2° - b). En dehors des agglomérations, la vitesse est limitée à 90 km à l'heure [...] sur les autres voies publiques. Les limitations de vitesse inférieures imposées par le signal C43 ou résultant de l'article 11.3. restent d'application. Art. 5. Les usagers doivent se conformer aux signaux lumineux de circulation, aux signaux routiers et aux marques routières, lorsque ceux-ci sont réguliers en la forme, suffisamment visibles et placés conformément aux prescriptions du [...] règlement [général sur la police de la circulation routière et de l'usage de la voie publique]. Art. 68.3. [...] Sign. C43 [avec la mention 50]. A partir du signal jusqu'au prochain carrefour [ou signal C45], interdiction de circuler à une vitesse supérieure à [50 km/h] [...].	1.091	9,34%
Arrêt et stationnement		2.181	18,68%
Ceinture et siège enfant	Constitue une infraction de 2ème degré en vertu de l'article 2.a).22°/1 de l'AR du 30-09-2005 : Art. 35.1.1.al.1. Le conducteur et les passagers de véhicules automobiles en circulation doivent porter la ceinture de sécurité, aux places qui en sont équipées.	550	4,71%
Inconnu	???	527	4,51%

### Infractions du 4ème degré

Theme	Article de loi	Nombre d'infractions	% (*)
Code de la route	Art. 4.1. Les usagers doivent obtempérer immédiatement aux injonctions des agents qualifiés. Art. 4.2.2°. Sont notamment considérées comme injonctions : le ou les bras tendus horizontalement, qui signifie arrêt pour les usagers qui viennent de directions coupant celles indiquées par le ou les bras tendus. Art. 4.1°. Sont infractions du quatrième degré au sens de l'article 29§1er, 1er alinéa de la [...] loi relative à la police de la circulation routière, coordonnée le 16 mars 1968: [...] transgresser les ordres [...] [mentionnés à l'article 4.2.2° de l'AR 01-12-1975] d'une personne habilitée.	2	0,02 %
Code de la route	Constitue une infraction de 4ème degré en vertu de l'article 4.3° de l'AR du 30-09-2005 :Art. 17.2.3°. Le dépassement par la gauche d'un véhicule attelé [...] ou d'un véhicule à plus de deux roues est interdit à l'approche du sommet d'une côte et dans les virages, lorsque la visibilité est insuffisante, sauf si le dépassement peut se faire sans franchir la ligne blanche continue délimitant la partie de la chaussée affectée à la circulation venant en sens inverse.	2	0,02 %
Code de la route	Constitue une infraction de 4ème degré en vertu de l'article 4.7° de l'AR du 30-09-2005 :Art. 50. Sauf autorisation spéciale de l'autorité légalement habilitée, il est interdit de se livrer sur la voie publique à des luttes de vitesse, ainsi qu'à des épreuves sportives, notamment des courses ou concours de vitesse, de régularité ou d'adresse.	1	0,01 %

(\*) % par rapport au nombre total d'infractions



# INFRACTIONS ROUTIÈRES (autoroutes incluses) : MOMENT

## Nombre d'infractions selon le moment de la semaine

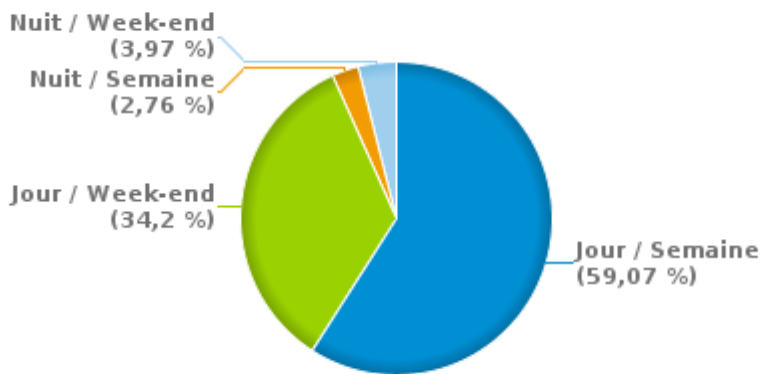
2023

	Semaine			Week-end			TOTAL
	Jour	Nuit	Sous-total	Jour	Nuit	Sous-total	
Vitesse	2.674	175	2.849	2.988	109	3.097	5.946
Arrêt et stationnement	1.825	38	1.863	412	37	449	2.312
GSM	148	2	150	19	2	21	171
Casque et vêtements de protection	9	1	10	9	0	9	19
Ceinture et siège enfant	509	0	509	96	17	113	622
Feux de signalisation	58	7	65	17	12	29	94
Code de la route	391	5	396	111	37	148	544
Alcool	68	28	96	36	112	148	244
Drogues	20	2	22	7	19	26	48
Conditions techniques	192	7	199	57	19	76	275
Immatriculation	211	15	226	57	22	79	305
Permis de conduire	182	19	201	55	41	96	297
Assurance	135	16	151	35	23	58	209
Poids lourds	15	0	15	4	7	11	26
Autres	4	1	5	0	0	0	5
Inconnu	456	6	462	90	6	96	558
<b>TOTAL</b>	<b>6.897</b>	<b>322</b>	<b>7.219</b>	<b>3.993</b>	<b>463</b>	<b>4.456</b>	<b>11.675</b>

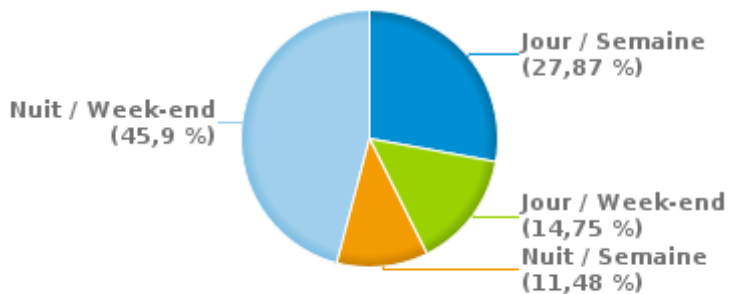
Weekend = Du vendredi 22h00 jusqu'au lundi 06h00  
 Semaine = Du lundi 06h00 jusqu'au vendredi 22h00

Jour: de 06h00 à 22h00  
 Nuit: de 22h00 à 06h00

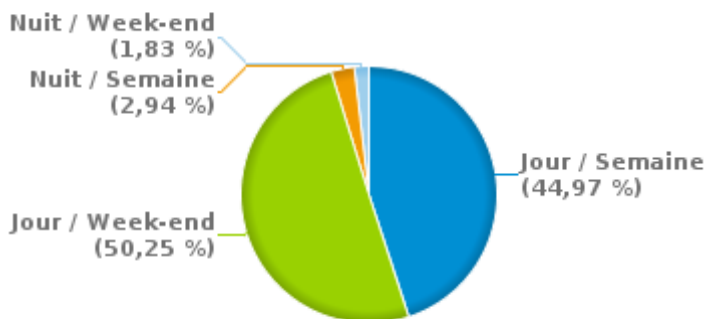
% infractions selon le moment pour l'année 2023



% infractions alcool selon le moment pour l'année 2023



% infractions vitesse selon le moment pour l'année 2023







## INFRACTIONS DE VITESSE (autoroutes incluses) : ENDROIT DU CONTRÔLE

2023

## Dison

Rue	Borne Kilométrique	Nr de maison	Excès de 0-10 km/h	Excès de 11-20 km/h	Excès de 21-30 km/h	Excès de 31-40 km/h	Excès de plus de 40 km/h	Excès de ??? km/h	TOTAL
A27-E42 Direction Allemagne	4.6							1	1
A27-E42 Direction Allemagne	5.5							1	1
A27-E42 Direction Allemagne	5.6							1	1
A27-E42 Direction Allemagne						1			1
A27-E42 Direction E40 Herve	3.1							1	1
A27-E42 Direction E40 Herve								1	1
A27-E42 Direction N3	2.9							1	1
AVENUE DU CENTRE VERS VERVIERS		212		45	6	2			53
AVENUE DU CENTRE VERS WELKENRAEDT		212		49	5	1			55
Route de Henri-Chapelle								1	1
ROUTE DE HENRI-CHAPELLE VERS ANDRIMONT		174		5	3				8
ROUTE DE HENRI-CHAPELLE VERS DISON		71A	18	116	13	3			150
ROUTE DE HENRI-CHAPELLE VERS WELKENRAEDT		174		6	1	1			8
ROUTE DE HENRI-CHAPELLE VERS WELKENRAEDT		71A	25	119	20	2			166
Rue Albert Ier								1	1
RUE DE RECHAIN VERS BATTICE		19		110	19	4	1		134
RUE DE RECHAIN VERS DISON		19		39	3	1			43
RUE DE RENOUPRE VERS ANDRIMONT		2		2					2
RUE DE RENOUPRE VERS VERVIERS		2		3	2				5
Rue du Moulin								1	1
RUE DU MOULIN VERS DISON		59		15	7	1			23
Rue Pisseroule		299						1	1
<b>TOTAL</b>			<b>43</b>	<b>509</b>	<b>79</b>	<b>16</b>	<b>1</b>	<b>10</b>	<b>658</b>

## Pepinster



## INFRACTIONS DE VITESSE (autoroutes incluses) : ENDROIT DU CONTRÔLE

2023

Rue	Borne Kilométrique	Nr de maison	Excès de 0-10 km/h	Excès de 11-20 km/h	Excès de 21-30 km/h	Excès de 31-40 km/h	Excès de plus de 40 km/h	Excès de ??? km/h	TOTAL
MASSAU VERS PEPINSTER		4		67	10	1	1		79
MASSAU VERS TROOZ		4		125	25	6	1		157
N61 DIRECTION PEPINSTER	21.1		1	90	55	20	12		178
N61 DIRECTION VERVIERS	21.1		3	47	26	19	6		101
N690 Pepinster (N61) - Theux (N62)	1.6							2	2
ROUTE DE TANCREMONT VERS BANNEUX		53	2	232	59	5			298
ROUTE DE TANCREMONT VERS PEPINSTER		53		166	57	12	4		239
Rue Emile Vandervelde		9						1	1
RUE LOUIS BIERIN VERS TROOZ		36		46	25	1	2		74
RUE LOUIS BIERIN VERS VERVIERS		36	26	141	31	5	2		205
Rue Purgatoire								1	1
RUE VOVEGNEZ VERS PEPINSTER		112		44	4	2			50
RUE VOVEGNEZ VERS VERVIERS		112		41	3		1		45
<b>TOTAL</b>			<b>32</b>	<b>999</b>	<b>295</b>	<b>71</b>	<b>29</b>	<b>4</b>	<b>1.430</b>

## Verviers

Rue	Borne Kilométrique	Nr de maison	Excès de 0-10 km/h	Excès de 11-20 km/h	Excès de 21-30 km/h	Excès de 31-40 km/h	Excès de plus de 40 km/h	Excès de ??? km/h	TOTAL
A27-E42 Direction Allemagne	10.0							1	1
A27-E42 Direction Allemagne	10.5							1	1
A27-E42 Direction Allemagne	6.7							2	2
A27-E42 Direction Allemagne	8.0							1	1
A27-E42 Direction Allemagne								1	1
A27 E42 Direction Allemagne Sortie 7 Verviers								2	2
A27-E42 Direction E40 Herve	10.4			15	6				21
A27-E42 Direction E40 Herve	6.9							1	1
A27-E42 Direction E40 Herve	7.7							1	1



## INFRACTIONS DE VITESSE (autoroutes incluses) : ENDROIT DU CONTRÔLE

2023

Rue	Borne Kilométrique	Nr de maison	Excès de 0-10 km/h	Excès de 11-20 km/h	Excès de 21-30 km/h	Excès de 31-40 km/h	Excès de plus de 40 km/h	Excès de ??? km/h	TOTAL
A27-E42 Direction E40 Herve	8.0							1	1
A27-E42 Direction E40 Herve				1				4	5
Avenue de Thiervaux		129						1	1
AVENUE FERNAND DESONAY VERS MANGOMBROUX		47		12	2				14
AVENUE FERNAND DESONAY VERS STEMBERT		47		68	8				76
AVENUE HENRI MASSIN VERS DISON		75	13	26	2				41
AVENUE HENRI MASSIN VERS HERVE		75	15	28	6	1			50
AVENUE JEAN LAMBERT VERS MANGOMBROUX		130		7					7
AVENUE JEAN LAMBERT VERS STEMBERT		130		4					4
Boulevard des Gérardchamps								1	1
BOULEVARD DES GERARDCHAMPS VERS ENSIVAL		64	2	118	26	10			156
BOULEVARD DES GERARDCHAMPS VERS VERVIERS		64		12	2	2			16
BOUQUETTE VERS THEUX		13	54	148	16	1			219
BOUQUETTE VERS VERVIERS		13	86	249	36	4			375
CHAUSSEE DE LA SEIGNEURIE VERS DISON		32		11	2	1			14
CHAUSSEE DE LA SEIGNEURIE VERS PETIT-RECHAIN		32		63	9	1			73
CHAUSSEE DE THEUX VERS HEUSY		37		7	3				10
CHAUSSEE DE THEUX VERS VERVIERS		37		12	1				13
N 61 - BOULEVARD DES GERARDCHAMPS VERS VERVIERS	2.92	126	1	46	32	12	7		98
N61 DIRECTION DOLHAIN	26.67		171	47	12	5	2		237
N61 DIRECTION VERVIERS	26.67		322	47	11	3			383
N657 Verviers (N61) - Theux (N62)								2	2
Place de la Victoire								1	1
Place du Marché		10						1	1
Place du Palais de Justice								1	1
Rue aux Laines		21						1	1
Rue aux Laines		32						1	1



## INFRACTIONS DE VITESSE (autoroutes incluses) : ENDROIT DU CONTRÔLE

2023

Rue	Borne Kilométrique	Nr de maison	Excès de 0-10 km/h	Excès de 11-20 km/h	Excès de 21-30 km/h	Excès de 31-40 km/h	Excès de plus de 40 km/h	Excès de ??? km/h	TOTAL
RUE DE BATTICE VERS BATTICE		171	1						1
RUE DE BATTICE VERS VERVIERS		171		1					1
Rue de Bruxelles		37						1	1
RUE DE FRANCHIMONT VERS ENSIVAL		23A	32	62	7	2			103
RUE DE FRANCHIMONT VERS STEMBERT		23A	223	581	123	26	8		961
RUE DE GRAND-RECHAIN VERS GRAND-RECHAIN		57	22	77	16	4			119
RUE DE GRAND-RECHAIN VERS PETIT-RECHAIN		57	23	48	12	3	2		88
RUE DE HEVREMONT VERS GOE		306		9	2	1			12
RUE DE HEVREMONT VERS STEMBERT		306		10					10
RUE DE JALHAY VERS JALHAY		173		54	5	2			61
RUE DE JALHAY VERS VERVIERS		173		24	3				27
RUE DE LIMBOURG VERS DOLHAIN		55		28	5				33
RUE DE LIMBOURG VERS VERVIERS		55		15	2				17
Rue d' Ensival		128						1	1
RUE DES CHAMPS VERS GOE		36		1					1
RUE DES CHAMPS VERS VERVIERS		36		4	1				5
Rue des Hospices		61						1	1
Rue des Sottais								1	1
RUE DE STEMBERT VERS STEMBERT		197		77	8	2			87
RUE DE STEMBERT VERS VERVIERS		197		25	3				28
Rue du Collège		88						1	1
RUE GEORGES ALBERT VERS POLLEUR		48C	2	15	3	1	1		22
RUE GEORGES ALBERT VERS VERVIERS		48C	2	14	3				19
RUE HAUTE-CROTTE VERS DOLHAIN		44		44	7				51
RUE HAUTE-CROTTE VERS VERVIERS		44		36	2	4	1		43
RUE JEAN KURTZ VERS JEHANSTER		21		61	9	1	1		72
RUE JEAN KURTZ VERS VERVIERS		21		17	1				18



## INFRACTIONS DE VITESSE (autoroutes incluses) : ENDROIT DU CONTRÔLE

2023

Rue	Borne Kilometrique	Nr de maison	Excès de 0-10 km/h	Excès de 11-20 km/h	Excès de 21-30 km/h	Excès de 31-40 km/h	Excès de plus de 40 km/h	Excès de ??? km/h	TOTAL
Rue Lucien Defays								1	1
RUE NICOLAS DUBOIS VERS LAMBERMONT		98		2					2
Rue Saint-Antoine								1	1
TRANSVAAL VERS JEHANSTER		61		69	10				79
TRANSVAAL VERS VERVIERS		61		141	16	2			159
<b>TOTAL</b>			<b>969</b>	<b>2.336</b>	<b>412</b>	<b>88</b>	<b>22</b>	<b>31</b>	<b>3.858</b>



## INFRACTIONS DE VITESSE (autoroutes incluses) : RÉGIME VITESSE

2023

Vitesse autorisée	Excès de 0-10 km/h	Excès de 11-20 km/h	Excès de 21-30 km/h	Excès de 31-40 km/h	Excès de plus de 40	Excès de ??? km/h	TOTAL
50	1.039	3.787	770	171	51	0	5.818
60	0	16	6	0	0	0	22
70	5	41	10	2	1	0	59
100	0	0	0	1	0	0	1
Inconnu	0	0	0	1	0	45	46
<b>TOTAL</b>	<b>1.044</b>	<b>3.844</b>	<b>786</b>	<b>175</b>	<b>52</b>	<b>45</b>	<b>5.946</b>

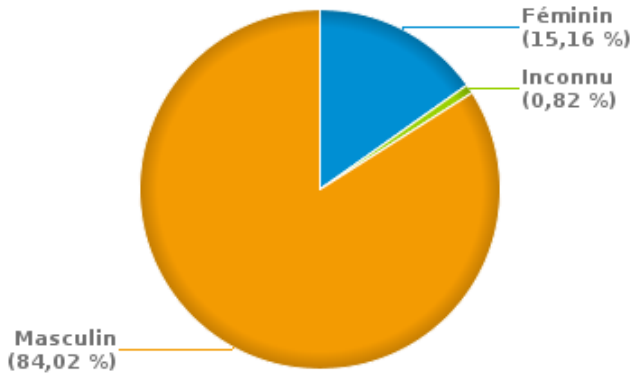


# INFRACTIONS ROUTIÈRES (autoroutes incluses) : PROFIL DES CONTREVENANTS 2023

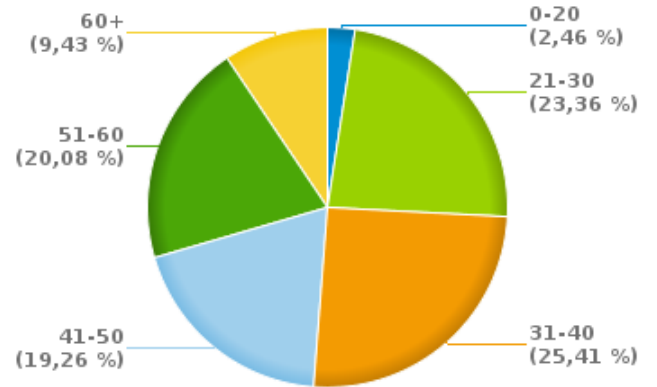
## Nombre d'infractions d'alcool par catégorie d'âge et par sexe

	Masculin	Féminin	Inconnu	TOTAL
0-20	5	1	0	6
21-30	53	4	0	57
31-40	50	12	0	62
41-50	38	9	0	47
51-60	40	7	2	49
60+	19	4	0	23
<b>TOTAL</b>	<b>205</b>	<b>37</b>	<b>2</b>	<b>244</b>

% infractions alcool par sexe pour l'année 2023



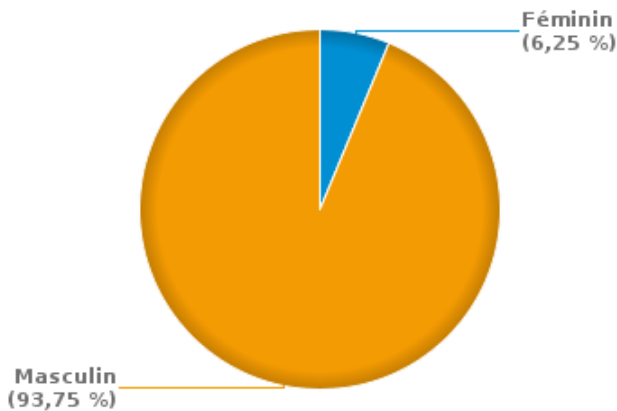
% infractions alcool par catégorie d'âge pour l'année 2023



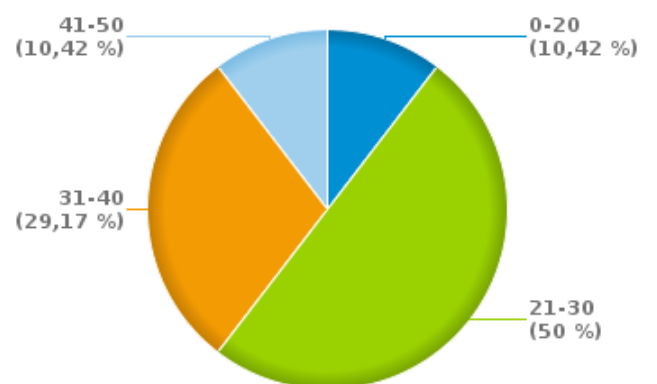
## Nombre d'infractions de drogues par catégorie d'âge et par sexe

	Féminin	Masculin	TOTAL
0-20	0	5	5
21-30	2	22	24
31-40	1	13	14
41-50	0	5	5
<b>TOTAL</b>	<b>3</b>	<b>45</b>	<b>48</b>

% infractions drogues par sexe pour l'année 2023



% infractions drogues par catégorie d'âge pour l'année 2023





**INFRACTIONS ROUTIÈRES**  
**FILTRES ET PARAMÈTRES SELECTIONNÉS**  
**DANS CE RAPPORT**

<b>Année de début de l'infraction</b>	2015
<b>Année de fin de l'infraction</b>	2023
<b>Trimestre(s)</b>	Trim. 1;Trim. 2;Trim. 3;Trim. 4
<b>Zone de police</b>	ZP DISON/PEPINSTER/VERVIERS
<b>Unité locale/fédérale</b>	
<b>Hors/sur autoroute</b>	(autoroutes incluses)
<b>Unité de police constatante</b>	
<b>Date de clôture de la banque de données</b>	30/04/24

<b>Date de mise à jour du rapport</b>	01 JUIL. 2024 10:22:52
---------------------------------------	------------------------