

**Aperçu
Infractions routières
(autoroutes incluses)
2023**

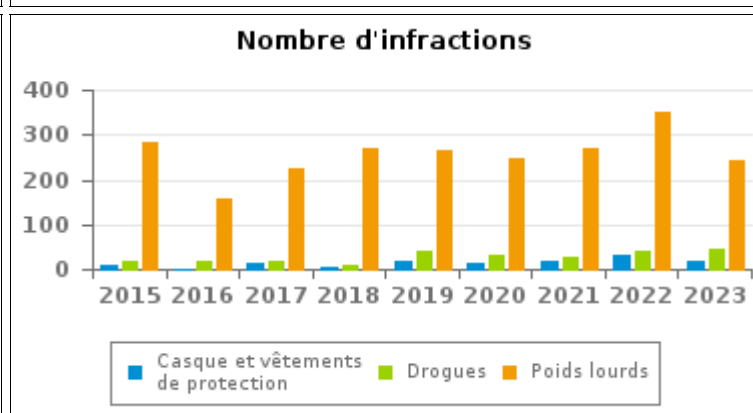
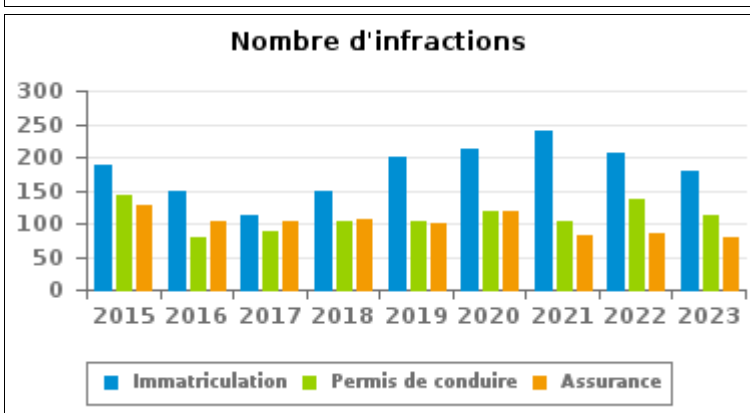
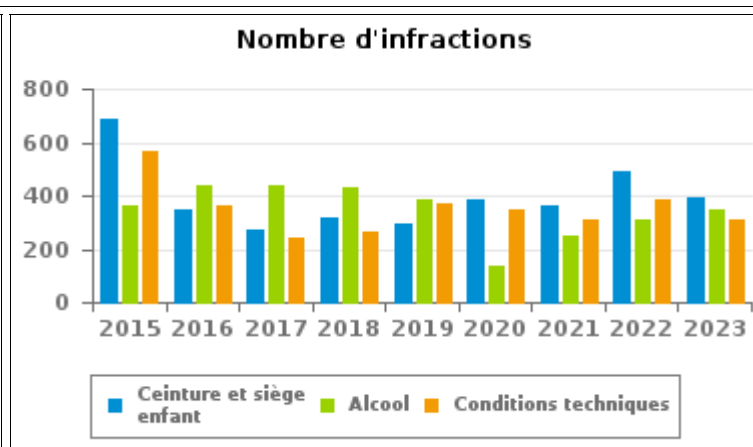
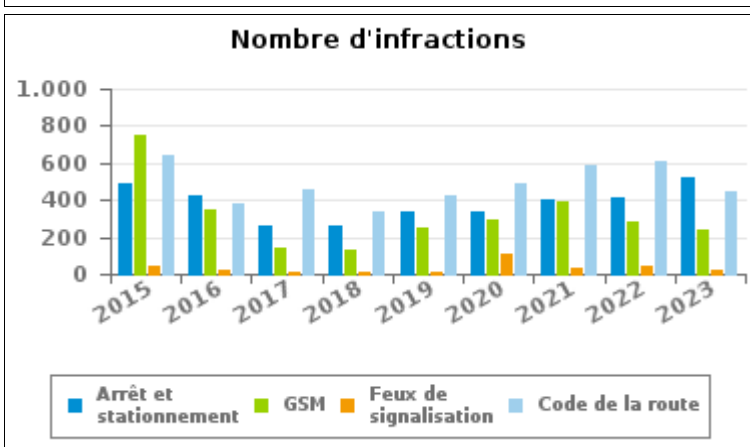
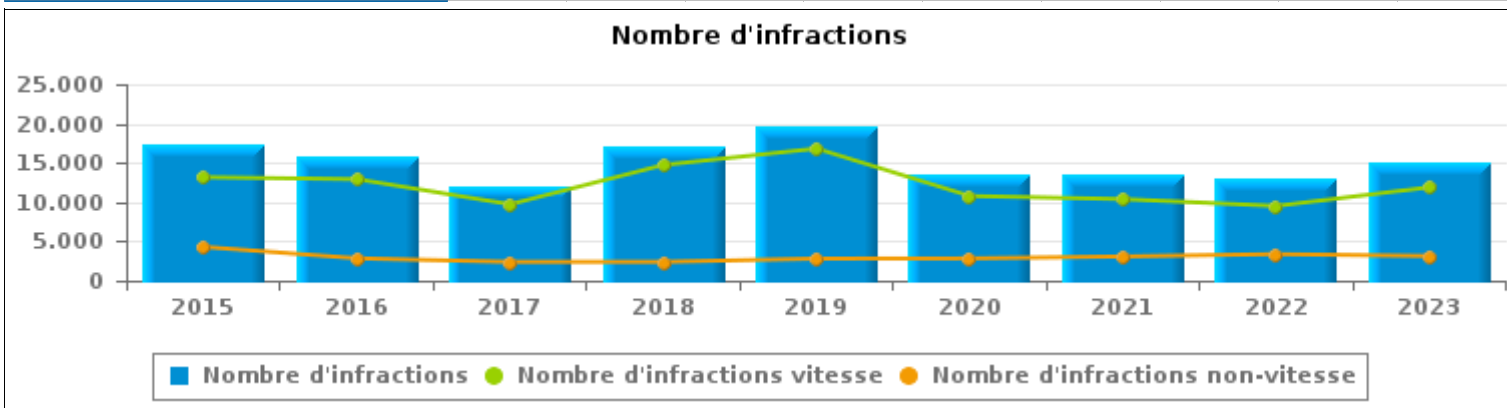
**ZP PAYS DE HERVE
(HERVE)**



INFRACTIONS ROUTIÈRES (autoroutes incluses) : APERÇU GÉNÉRAL

Comparaison par année: 2015-2023

	2015	2016	2017	2018	2019	2020	2021	2022	2023
NOMBRE TOTAL D'INFRACTIONS	17.464	15.757	12.105	17.116	19.622	13.609	13.460	12.887	15.019
INFRACTIONS PAR THEME									
	2015	2016	2017	2018	2019	2020	2021	2022	2023
Vitesse	13.166	12.915	9.716	14.725	16.814	10.777	10.381	9.507	11.884
Arrêt et stationnement	486	422	265	256	335	336	399	415	518
GSM	746	352	145	129	248	290	391	280	236
Casque et vêtements de protection	9	2	12	5	16	12	17	33	20
Ceinture et siège enfant	687	349	269	317	295	382	359	488	389
Feux de signalisation	40	19	9	15	16	111	30	41	18
Code de la route	636	381	460	336	426	491	590	612	441
Alcool	363	441	439	427	383	133	250	313	346
Drogues	17	19	17	10	41	32	26	41	45
Conditions techniques	563	361	244	265	369	345	307	383	310
Immatriculation	187	150	111	149	201	211	239	205	179
Permis de conduire	142	79	89	102	104	119	103	136	112
Assurance	127	104	102	105	99	118	81	84	78
Poids lourds	281	159	225	270	266	246	270	349	241
Autres	14	4	2	4	3	3	5	0	1
Inconnu	0	0	0	1	6	3	12	0	201





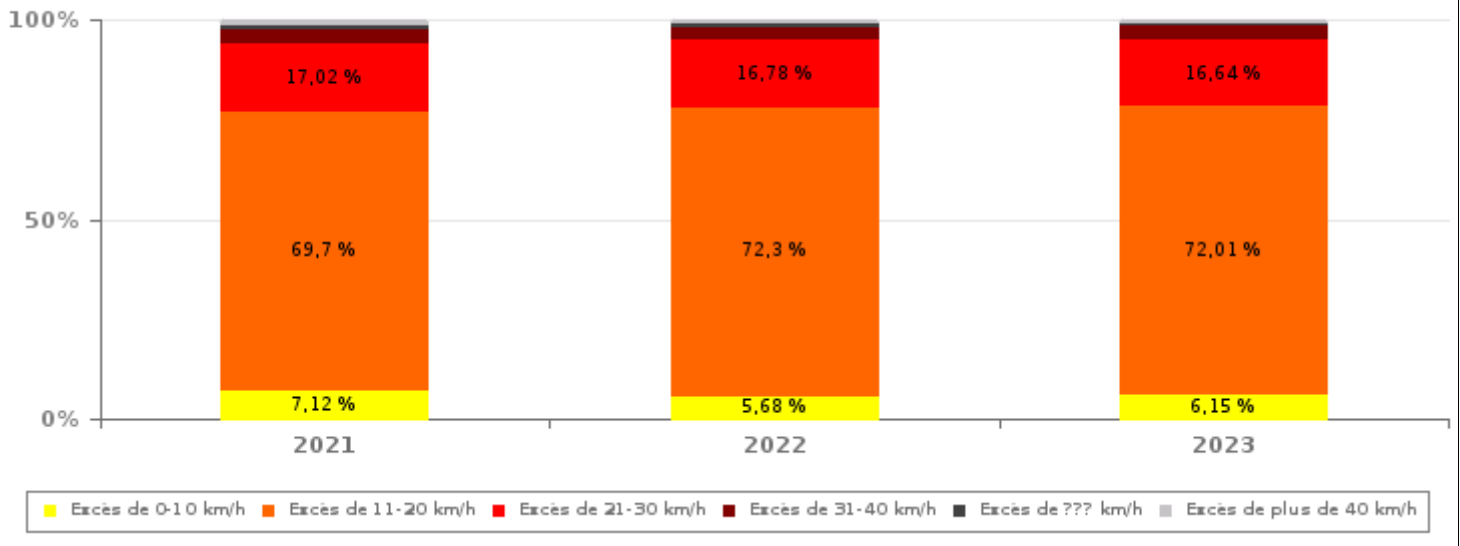
INFRACTIONS ROUTIÈRES (autoroutes incluses) : APERÇU GÉNÉRAL

INFRACTIONS PAR DEGRE DE GRAVITE

Comparaison par année: 2015-2023

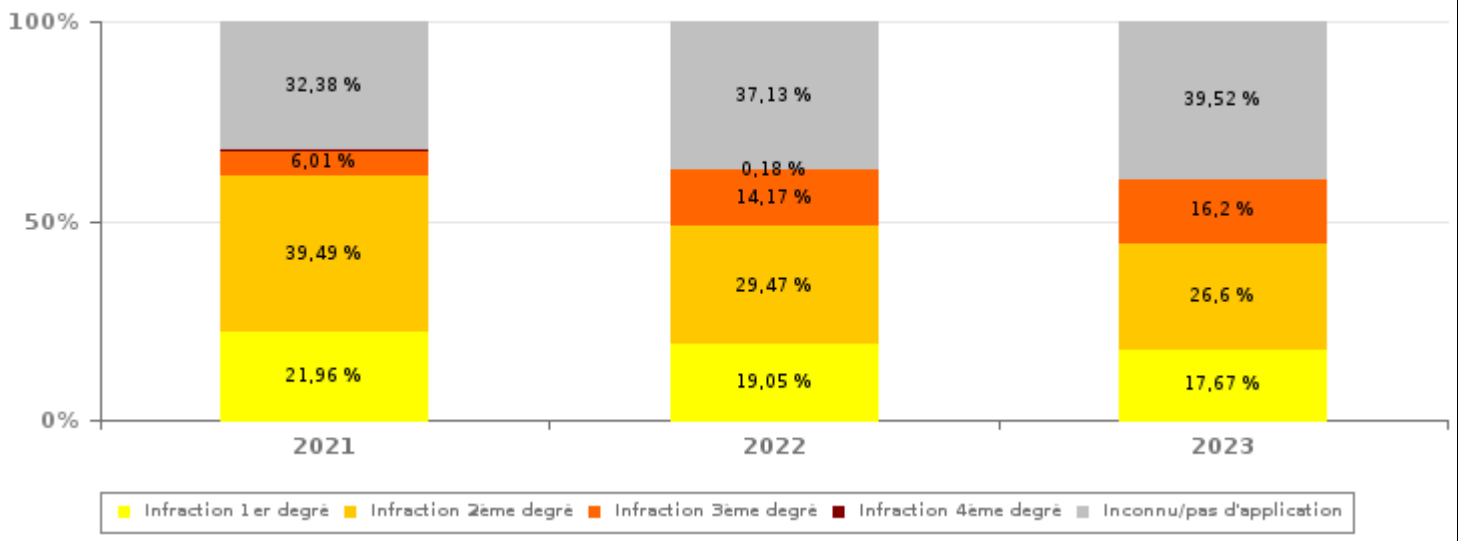
VITESSE	2015	2016	2017	2018	2019	2020	2021	2022	2023
Excès de 0-10 km/h	148	96	1.050	549	582	717	739	540	731
Excès de 11-20 km/h	9.948	9.750	6.623	9.296	11.942	7.065	7.236	6.874	8.558
Excès de 21-30 km/h	2.283	2.307	1.518	3.432	3.198	2.105	1.767	1.595	1.977
Excès de 31-40 km/h	507	504	359	1.038	752	559	383	312	428
Excès de plus de 40 km/h	174	185	99	354	258	234	155	114	126
Excès de ??? km/h	106	73	67	56	82	97	101	72	64
Sous-total VITESSE	13.166	12.915	9.716	14.725	16.814	10.777	10.381	9.507	11.884

Nombre d'infractions (vitesse): répartition selon la gravité



NON-VITESSE	2015	2016	2017	2018	2019	2020	2021	2022	2023
1er degré	874	666	551	494	464	508	676	644	554
2ème degré	1.718	922	593	606	927	1.145	1.216	996	834
3ème degré	251	127	172	154	200	268	185	479	508
4ème degré	9	7	11	8	0	1	5	6	0
Inconnu/Pas d'application	1.446	1.120	1.062	1.129	1.217	910	997	1.255	1.239
Sous-total NON-VITESSE	4.298	2.842	2.389	2.391	2.808	2.832	3.079	3.380	3.135

Nombre d'infractions (non-vitesse): répartition selon la gravité





INFRACTIONS ROUTIÈRES (autoroutes incluses) : APERÇU GÉNÉRAL

INFRACTIONS PAR DEGRE DE GRAVITE

Comparaison par année: 2015-2023



INFRACTIONS ROUTIÈRES (autoroutes incluses) : APERÇU GÉNÉRAL

Comparaison par mois pour l'année 2023

	Jan	Fév	Mar	Avr	Mai	Juin	Juil	Août	Sep	Oct	Nov	Déc	TOTAL
NOMBRE TOTAL D'INFRACTIONS	1.003	957	1.596	1.439	1.196	1.711	741	1.550	1.384	873	1.403	1.166	15.019
INFRACTIONS PAR THEME													
Vitesse	783	783	1.279	1.097	1.035	1.400	500	1.270	982	649	1.151	955	11.884
Arrêt et stationnement	43	38	60	101	20	30	36	81	75	15	15	4	518
GSM	19	24	22	25	12	19	24	17	18	33	3	20	236
Casque et vêtements de protection	0	0	0	3	0	10	3	1	3	0	0	0	20
Ceinture et siège enfant	12	13	62	61	19	54	26	23	59	31	17	12	389
Feux de signalisation	1	0	3	3	0	7	1	1	0	1	1	0	18
Code de la route	34	21	46	33	22	71	34	40	47	27	42	24	441
Alcool	25	24	33	42	35	33	29	22	19	23	32	29	346
Drogues	6	1	2	1	8	6	2	3	6	4	1	5	45
Conditions techniques	23	17	29	29	19	29	23	32	39	16	27	27	310
Immatriculation	15	8	22	13	11	21	16	17	14	14	16	12	179
Permis de conduire	12	6	15	15	5	15	7	5	14	5	7	6	112
Assurance	7	7	3	6	8	6	7	8	9	11	2	4	78
Poids lourds	23	15	20	10	2	9	33	27	45	18	28	11	241
Autres	0	0	0	0	0	0	0	1	0	0	0	0	1
Inconnu	0	0	0	0	0	1	0	2	54	26	61	57	201
INFRACTIONS PAR DEGRE DE GRAVI													
VITESSE													
Excès de 0-10 km/h	58	8	106	81	12	20	8	27	113	7	77	214	731
Excès de 11-20 km/h	581	604	909	801	824	848	377	988	680	500	844	602	8.558
Excès de 21-30 km/h	108	135	203	176	164	365	90	192	149	110	177	108	1.977
Excès de 31-40 km/h	25	23	48	33	28	121	14	41	25	15	34	21	428
Excès de plus de 40 km/h	5	5	9	2	3	41	6	16	11	9	10	9	126
Excès de ??? km/h	6	8	4	4	4	5	5	6	4	8	9	1	64
Sous-total VITESSE	783	783	1.279	1.097	1.035	1.400	500	1.270	982	649	1.151	955	11.884
NON-VITESSE													
1er degré	42	39	41	78	20	61	37	68	86	18	39	25	554
2ème degré	51	34	112	128	43	76	69	78	102	56	56	29	834
3ème degré	34	35	61	47	21	83	43	44	43	51	19	27	508
4ème degré	0	0	0	0	0	0	0	0	0	0	0	0	0
Inconnu/Pas d'application	93	66	103	89	77	91	92	90	171	99	138	130	1.239
Sous-total NON-VITESSE	220	174	317	342	161	311	241	280	402	224	252	211	3.135



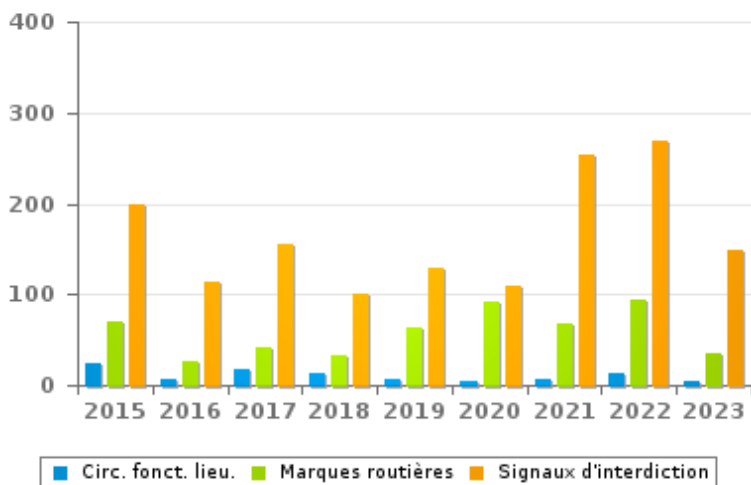
INFRACTIONS ROUTIÈRES (autoroutes incluses) : APERÇU GÉNÉRAL (DÉTAIL)

Comparaison par année: 2015-2023

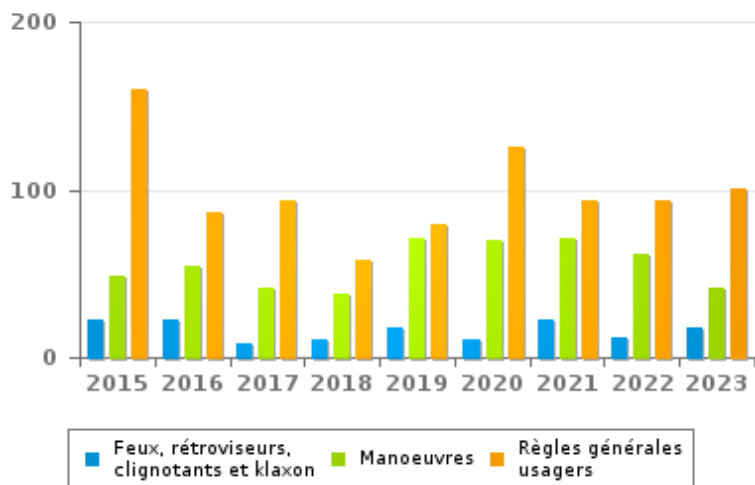
Code de la route

	2015	2016	2017	2018	2019	2020	2021	2022	2023
Signaux d'interdiction	199	114	155	100	128	109	253	269	148
Règles générales usagers	160	86	94	58	79	126	94	93	101
Marques routières	69	27	41	32	63	91	67	94	36
Manoeuvres	49	55	42	38	71	70	71	61	42
Chargement des véhicules (code de la route)	31	24	57	37	27	30	33	34	38
Feux, rétroviseurs, clignotants et klaxon	23	23	8	11	18	11	22	12	18
Priorité	25	9	8	12	11	17	18	13	12
Circulation en fonction du lieu	25	7	18	14	6	4	7	13	5
Injonctions des agents qualifiés	7	6	12	18	4	5	8	11	10
Transport de personnes (code de la route)	18	13	6	4	2	11	7	2	7
Signaux d'obligation	12	6	6	7	5	7	5	7	13
Comportement à l'égard de certains usagers	7	8	8	4	5	7	3	2	9
Code de la route: autres	11	3	5	1	7	3	2	1	2
TOTAL	636	381	460	336	426	491	590	612	441

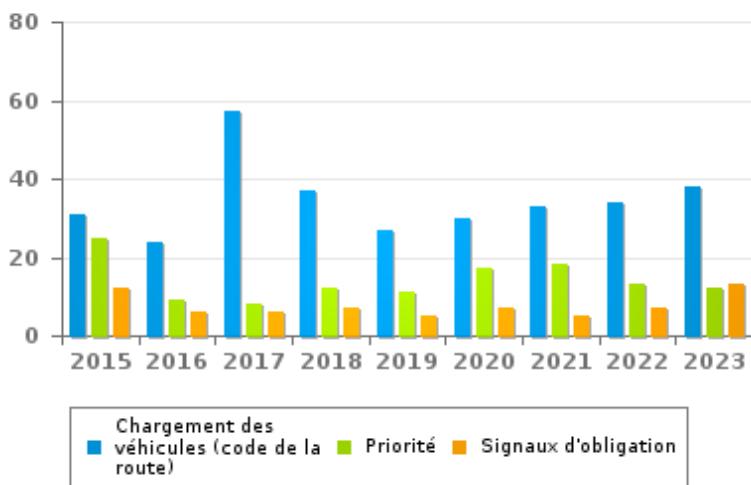
Nombre d'infractions



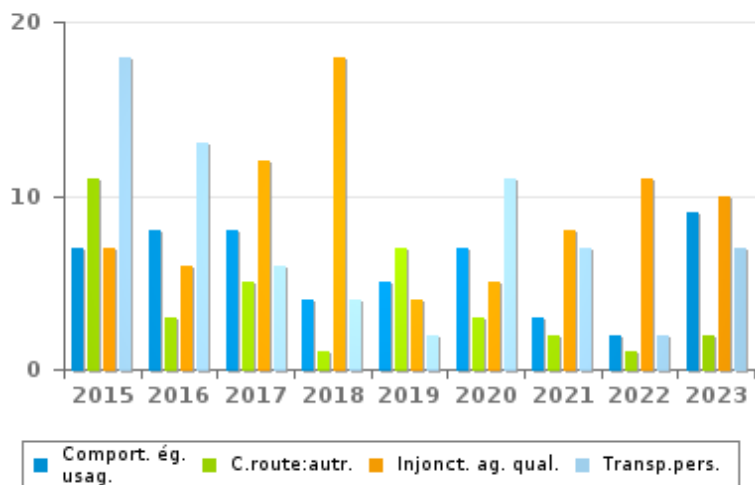
Nombre d'infractions



Nombre d'infractions



Nombre d'infractions





INFRACTIONS ROUTIÈRES (autoroutes incluses) : TOP 5 DES INFRACTIONS

2023

Toutes les infractions

Theme	Article de loi	Nombre d'infractions	% (*)
Vitesse	Art. 11.2.1°.a). En dehors des agglomérations, la vitesse est limitée à 120 km à l'heure sur les autoroutes [...].	1.460	9,72%
Vitesse	[Rég. w. :] Art. 11.1. Dans les agglomérations, la vitesse est limitée à 50 km à l'heure [...].	7.446	49,58%
Vitesse	[Rég. w. :] Art. 11.2.2°- b). En dehors des agglomérations, la vitesse est limitée à 90 km à l'heure [...] sur les autres voies publiques. Les limitations de vitesse inférieures imposées par le signal C43 ou résultant de l'article 11.3. restent d'application. Art. 5. Les usagers doivent se conformer aux signaux lumineux de circulation, aux signaux routiers et aux marques routières, lorsque ceux-ci sont réguliers en la forme, suffisamment visibles et placés conformément aux prescriptions du [...] règlement [général sur la police de la circulation routière et de l'usage de la voie publique]. Art. 68.3. [...] Sign. C43 [avec la mention 50]. A partir du signal jusqu'au prochain carrefour [ou signal C45], interdiction de circuler à une vitesse supérieure à [50 km/h] [...].	790	5,26%
Vitesse	[Rég. w. :] Art. 11.2.2°- b). En dehors des agglomérations, la vitesse est limitée à 90 km à l'heure [...] sur les autres voies publiques. Les limitations de vitesse inférieures imposées par le signal C43 ou résultant de l'article 11.3. restent d'application. Art. 5. Les usagers doivent se conformer aux signaux lumineux de circulation, aux signaux routiers et aux marques routières, lorsque ceux-ci sont réguliers en la forme, suffisamment visibles et placés conformément aux prescriptions du [...] règlement [général sur la police de la circulation routière et de l'usage de la voie publique]. Art. 68.3. [...] Sign. C43 [avec la mention 70]. A partir du signal jusqu'au prochain carrefour [ou signal C45], interdiction de circuler à une vitesse supérieure à [70 km/h] [...].	1.351	9,00%
Vitesse	[Rég. w. :] Vitesse / Aux abords d'un chantier sur autoroute / Signal C43 - 90 km/h. Art. 11.2.1°- a). En dehors des agglomérations, la vitesse est limitée à 120 km à l'heure sur les autoroutes [...]. Les limitations de vitesse inférieures imposées par le signal C43 ou résultant de l'article 11.3. restent d'application. Art. 5. Les usagers doivent se conformer aux signaux lumineux de circulation, aux signaux routiers et aux marques routières, lorsque ceux-ci sont réguliers en la forme, suffisamment visibles et placés conformément aux prescriptions du [...] règlement [général sur la police de la circulation routière et de l'usage de la voie publique]. Art. 68.3. [...] Sign. C43 [avec la mention 90]. A partir du signal jusqu'au [...] [signal C45], interdiction de circuler à une vitesse supérieure à [90 km/h] [...].	364	2,42%

Infractions du 4ème degré

Theme	Article de loi	Nombre d'infractions	% (*)

(*) % par rapport au nombre total d'infractions

INFRACTIONS ROUTIÈRES (autoroutes incluses) : MOMENT

Nombre d'infractions selon le moment de la semaine

2023

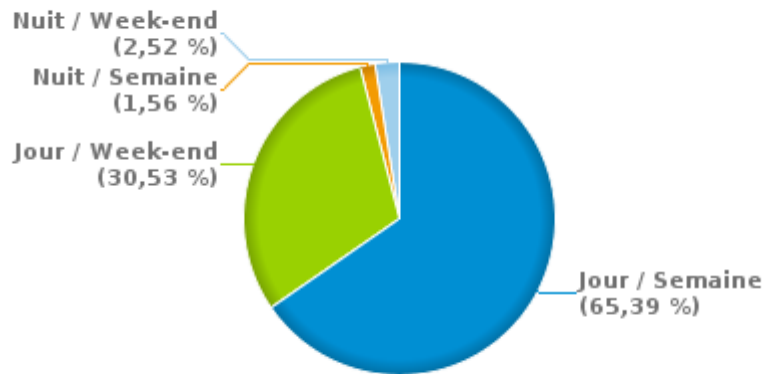


	Semaine			Week-end			TOTAL
	Jour	Nuit	Sous-total	Jour	Nuit	Sous-total	
Vitesse	7.841	102	7.943	3.851	90	3.941	11.884
Arrêt et stationnement	309	19	328	171	19	190	518
GSM	211	2	213	20	3	23	236
Casque et vêtements de protection	12	0	12	8	0	8	20
Ceinture et siège enfant	300	10	310	56	23	79	389
Feux de signalisation	8	0	8	9	1	10	18
Code de la route	345	9	354	76	11	87	441
Alcool	72	50	122	63	161	224	346
Drogues	24	4	28	10	7	17	45
Conditions techniques	222	12	234	64	12	76	310
Immatriculation	126	6	132	37	10	47	179
Permis de conduire	66	9	75	14	23	37	112
Assurance	40	10	50	15	13	28	78
Poids lourds	173	1	174	63	4	67	241
Autres	0	0	0	1	0	1	1
Inconnu	72	0	72	128	1	129	201
TOTAL	9.821	234	10.055	4.586	378	4.964	15.019

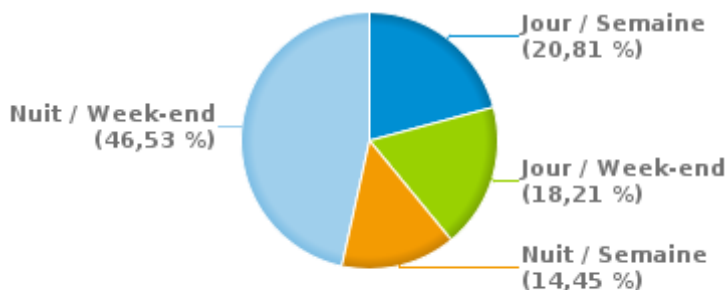
Weekend = Du vendredi 22h00 jusqu'au lundi 06h00
 Semaine = Du lundi 06h00 jusqu'au vendredi 22h00

Jour: de 06h00 à 22h00
 Nuit: de 22h00 à 06h00

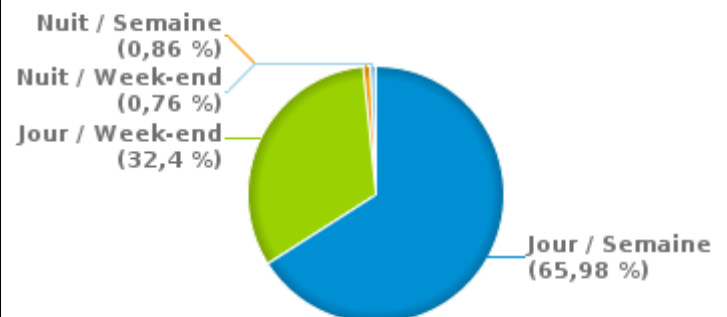
% infractions selon le moment pour l'année 2023



% infractions alcool selon le moment pour l'année 2023



% infractions vitesse selon le moment pour l'année 2023





INFRACTIONS DE VITESSE (autoroutes incluses) : ENDROIT DU CONTRÔLE

2023

Aubel

Rue	Borne Kilométrique	Nr de maison	Excès de 0-10 km/h	Excès de 11-20 km/h	Excès de 21-30 km/h	Excès de 31-40 km/h	Excès de plus de 40 km/h	TOTAL
COTE DE HAGELSTEIN VERS AUBEL CENTRE		3		27	2	2	1	32
COTE DE HAGELSTEIN VERS REMERSDAEL		3		28	4			32
N648 - RUE DE BATTICE VERS AUBEL	5.95	148	13	50	30	10	3	106
N648 - RUE DE BATTICE VERS BATTICE	5.95	148	5	8	4	2	1	20
N649 - ROUTE DE VAL-DIEU VERS AUBEL	0.45	63	4	1				5
N649 - ROUTE DE VAL-DIEU VERS VAL-DIEU	0.45	63		1				1
Route de Val-Dieu		77		42	9	4		55
Route de Val-Dieu		95		1				1
ROUTE DE VAL DIEU VERS AUBEL		59		29	5	1		35
ROUTE DE VAL-DIEU VERS AUBEL		63		7	2			9
ROUTE DE VAL-DIEU VERS AUBEL		77		54	4	2		60
ROUTE DE VAL DIEU VERS VAL DIEU		59		22	7	1		30
ROUTE DE VAL-DIEU VERS VAL DIEU		63		12	2			14
ROUTE DE VAL-DIEU VERS VAL DIEU		95		1				1
ROUTE DE VAL-DIEU VERS VAL-DIEU		77		45	5	1		51
RUE DE BATTICE VERS AUBEL CENTRE		91		21	5			26
RUE DE BATTICE VERS AUBEL CENTRE		95		9	3	1		13
RUE DE BATTICE VERS BATTICE		95		32	4	1		37
RUE DE BATTICE VERS THIMISTER		91	1	56	7			64
RUE DE GORHEZ VERS AUBEL CENTRE		67		1				1
RUE DE GORHEZ VERS AUBEL CENTRE		69		23	5			28
RUE DE GORHEZ VERS VAL DIEU		67		2				2
RUE DE GORHEZ VERS VAL DIEU		69		28	5			33
RUE DE LA BEL VERS AUBEL CENTRE		30A		4				4
RUE DE LA BEL VERS AUBEL CENTRE		36		34	2			36
RUE DE LA BEL VERS AUBEL CENTRE		55		2				2



INFRACTIONS DE VITESSE (autoroutes incluses) : ENDROIT DU CONTRÔLE

2023

Rue	Borne Kilométrique	Nr de maison	Excès de 0-10 km/h	Excès de 11-20 km/h	Excès de 21-30 km/h	Excès de 31-40 km/h	Excès de plus de 40 km/h	TOTAL
RUE DE LA BEL VERS REMERSDAEL		30A		8				8
RUE DE LA BEL VERS REMERSDAEL		36		27	5			32
RUE DE LA BEL VERS REMERSDAEL		55		3				3
RUE DE MERCKHOF VERS AUBEL CENTRE		37		7	3			10
RUE DE MERCKHOF VERS PLOMBIERES		37	1	12	5			18
TOTAL			24	597	118	25	5	769

Baelen

Rue	Borne Kilométrique	Nr de maison	Excès de 0-10 km/h	Excès de 11-20 km/h	Excès de 21-30 km/h	Excès de 31-40 km/h	Excès de plus de 40 km/h	Excès de ??? km/h	TOTAL
A3 - E40 DIRECTION BRUXELLES								1	1
ALLEE DES SAULES VERS BAELEN CENTRE		32		1					1
ALLEE DES SAULES VERS EUPEN		32		3					3
BOVEROTH VERS RN629		39	1						1
FORGES VERS DOLHAIN		26		7	1				8
FORGES VERS DOLHAIN		52	1	13	1				15
FORGES VERS DOLHAIN		85		5	2				7
FORGES VERS EUPEN		26	1	6					7
FORGES VERS EUPEN		52	1	25	10				36
FORGES VERS EUPEN		85		12					12
HEGGEN VERS BAELEN CENTRE		9		1					1
N68 Direction Diekirch (L)	15.9							1	1
N68 Direction Diekirch (L)	16.0							1	1
N68 Direction Diekirch (L)	18.0							1	1
N68 Direction Diekirch (L)	20.0				1	2			3
N68 DIRECTION EUPEN	20.0		4	34	21	8	3		70
N68 DIRECTION MALMEDY	20.0		2	18	15	8	4		47



INFRACTIONS DE VITESSE (autoroutes incluses) : ENDROIT DU CONTRÔLE

2023

Rue	Borne Kilometrique	Nr de maison	Excès de 0-10 km/h	Excès de 11-20 km/h	Excès de 21-30 km/h	Excès de 31-40 km/h	Excès de plus de 40 km/h	Excès de ??? km/h	TOTAL
N68 VERS EUPEN	20.8		4	21	23	14	2		64
N68 VERS MALMEDY	20.8		4	17	22	7	2		52
NERETH VERS BAELEN		37		3	2				5
NERETH VERS BAELEN CENTRE		37		2	1				3
NERETH VERS EUPEN		37		1	1				2
NERETH VERS LONTZEN		37		4	1				5
ROUTE DE DOLHAIN VERS DOLHAIN		33		2	1				3
ROUTE DE DOLHAIN VERS EUPEN		33			2		1		3
Route d'Eupen		147				1			1
ROUTE D'EUPEN VERS DOLHAIN		147		18	1	1			20
ROUTE D'EUPEN VERS DOLHAIN		167		4	2				6
ROUTE D'EUPEN VERS DOLHAIN		75		1					1
ROUTE D'EUPEN VERS EUPEN		147	1	14	5	1	1		22
ROUTE D'EUPEN VERS EUPEN		167		5	1				6
ROUTE D'EUPEN VERS EUPEN		75		5	3				8
ROUTE JEAN XXIII VERS BAELEN CENTRE		21		9	2				11
ROUTE JEAN XXIII VERS MEMBACH		21		11	4	1	1		17
RUE DE L'INVASION VERS EUPEN		13	3	2	1				6
RUE DE L'INVASION VERS EUPEN		70		2					2
RUE DE L'INVASION VERS GOE		13	3	3					6
RUE DE L'INVASION VERS GOE		70		1	3				4
RUE PLEIN-VENT VERS BAELEN CENTRE		41		19					19
RUE PLEIN-VENT VERS WELKENRAEDT		41		15					15
TOTAL			25	284	126	43	14	4	496

Herve



INFRACTIONS DE VITESSE (autoroutes incluses) : ENDROIT DU CONTRÔLE

2023

Rue	Borne Kilometrique	Nr de maison	Excès de 0-10 km/h	Excès de 11-20 km/h	Excès de 21-30 km/h	Excès de 31-40 km/h	Excès de plus de 40 km/h	Excès de ??? km/h	TOTAL
A003.327 (ECHANGEUR DE BATTICE : BRETTELLE VENANT D								1	1
A27-E42 Direction Allemagne	1.5							2	2
A27-E42 Direction Allemagne	1.7							1	1
A27-E42 Direction N3	1.6							1	1
A3-E40 Direction Aachen (D)	105.0							1	1
A3-E40 Direction Aachen (D)	107.2	*		7	5				12
A3-E40 Direction Aachen (D)	108.0						1	4	5
A3-E40 Direction Aachen (D)	109.0							1	1
A3-E40 Direction Aachen (D)	110.0					1			1
A3-E40 Direction Aachen (D)	110.6							2	2
A3-E40 Direction Aachen (D)	111.2							1	1
A3-E40 Direction Aachen (D)	112.2				45	24	11		80
A3-E40 Direction Aachen (D)					3	1		8	12
A3-E40 Direction Bruxelles	105.0				1				1
A3-E40 Direction Bruxelles	108	*	2	348	79	14	2		445
A3-E40 Direction Bruxelles	108			12	5				17
A3-E40 Direction Bruxelles	108.0			18	15	4	1		38
A3-E40 Direction Bruxelles	108.4	*	33	8	3				44
A3-E40 Direction Bruxelles	108.5							1	1
A3-E40 Direction Bruxelles	108.9							1	1
A3-E40 Direction Bruxelles	109.0							2	2
A3-E40 Direction Bruxelles	110.0				1				1
A3-E40 Direction Bruxelles	110.1	*		6	1				7
A3-E40 Direction Bruxelles	111.3							1	1
A3-E40 Direction Bruxelles	112.5							1	1
A3-E40 Direction Bruxelles					5		1	2	8
A3-E40 Direction Bruxelles Entrée A27 Battice	0.6							1	1



INFRACTIONS DE VITESSE (autoroutes incluses) : ENDROIT DU CONTRÔLE

2023

Rue	Borne Kilometrique	Nr de maison	Excès de 0-10 km/h	Excès de 11-20 km/h	Excès de 21-30 km/h	Excès de 31-40 km/h	Excès de plus de 40 km/h	Excès de ??? km/h	TOTAL
A3-E40 Direction Bruxelles Sortie A27 Verviers	0.6							1	1
A3-E40 VERS BRUXELLES	108.4			20	1	1			22
A3 VERS LIEGE	108		1	175	56	11	1		244
AVENUE DES PLATANES VERS DISON		51		1					1
FASTRE VERS CHARNEUX		767		34	3	1			38
FASTRE VERS CHARNEUX		769		12	2				14
FASTRE VERS LA MINERIE		767		32	7				39
FASTRE VERS LA MINERIE		769		29	5	1			35
HUBERTFAYS VERS HERVE		55		4					4
HUBERTFAYS VERS HERVE CENTRE		54		21	6	1			28
HUBERTFAYS VERS SOUMAGNE-BAS		54		21	3				24
HUBERTFAYS VERS SOUMAGNE-BAS		55		4					4
MAISON DU BOIS VERS MANAIHANT		25		82	8	3	2		95
MAISON DU BOIS VERS SOUMAGNE		25	5	154	23	9	1		192
MANAIHANT VERS BRUYERES		21		48	6	1			55
MANAIHANT VERS BRUYERES		32		42	5				47
MANAIHANT VERS BRUYERES		60		14	4	4	1		23
MANAIHANT VERS PETIT-RECHAIN		21	4	71	7	2			84
MANAIHANT VERS PETIT-RECHAIN		32		56	17				73
MANAIHANT VERS PETIT-RECHAIN		60		5		1			6
Renouprez		869		1					1
Rue Beauregard		145	1	14	3				18
RUE BEAUREGARD VERS BATTICE CENTRE		145		13					13
RUE BEAUREGARD VERS VAL-DIEU		145		1					1
RUE BIOMONT VERS BRUYERES		72		6	1				7
RUE BIOMONT VERS BRUYERES		9		17					17
RUE BIOMONT VERS HERVE		72	7	8	2	1			18



INFRACTIONS DE VITESSE (autoroutes incluses) : ENDROIT DU CONTRÔLE

2023

Rue	Borne Kilometrique	Nr de maison	Excès de 0-10 km/h	Excès de 11-20 km/h	Excès de 21-30 km/h	Excès de 31-40 km/h	Excès de plus de 40 km/h	Excès de ??? km/h	TOTAL
RUE BIOMONT VERS XHENDELESSE		72	11	18	1	1			31
RUE BIOMONT VERS XHENDELESSE		9		15					15
RUE DE BIOMONT VERS GRAND-RECHAIN		132		29	1	2			32
RUE DE BIOMONT VERS HERVE		132		42	10	2	1		55
RUE DE HERVE VERS BATTICE CENTRE		46		1			1		2
RUE DE HERVE VERS FLERON		46		16	1	2			19
RUE DE HERVE VERS LIEGE		36		5	1	1			7
RUE DE HERVE VERS THIMISTER		36		16	1	1			18
RUE DE HERVE VERS THIMISTER		46		28	6	1			35
RUE DE LA GROTTTE VERS BRUYERES		30		20					20
RUE DE LA GROTTTE VERS BRUYERES		31		6	4				10
RUE DE LA GROTTTE VERS BRUYERES		34	1	93	21	2	1		118
RUE DE LA GROTTTE VERS PETIT-RECHAIN		30		25	7	4			36
RUE DE LA GROTTTE VERS PETIT-RECHAIN		31		20	4				24
RUE DE LA GROTTTE VERS PETIT-RECHAIN		34		113	32	8	4		157
RUE D'ELVAUX VERS BRUYERES		152	18	12	1	1			32
RUE D'ELVAUX VERS HERVE CENTRE		152	23	12	2				37
Rue de Maestricht		33	1	11	10	3			25
Rue de Maestricht		42						6	6
RUE DE MAESTRICHT VERS BATTICE		160		18	4	1			23
RUE DE MAESTRICHT VERS BATTICE		166	3	16	4				23
RUE DE MAESTRICHT VERS BATTICE		170		15	5				20
RUE DE MAESTRICHT VERS BATTICE CENTRE		24		3		1			4
RUE DE MAESTRICHT VERS BATTICE CENTRE		33		4	4	1			9
RUE DE MAESTRICHT VERS BATTICE CENTRE		44		10	4	1			15
RUE DE MAESTRICHT VERS JULEMONT		24		6					6
RUE DE MAESTRICHT VERS JULEMONT		33		8	1				9



INFRACTIONS DE VITESSE (autoroutes incluses) : ENDROIT DU CONTRÔLE

2023

Rue	Borne Kilometrique	Nr de maison	Excès de 0-10 km/h	Excès de 11-20 km/h	Excès de 21-30 km/h	Excès de 31-40 km/h	Excès de plus de 40 km/h	Excès de ??? km/h	TOTAL
RUE DE MAESTRICHT VERS JULEMONT		44		26	6	2	3		37
RUE DE MAESTRICHT VERS VERVIERS		110		23	1	1			25
RUE DE MAESTRICHT VERS VERVIERS		33		48	9	2			59
RUE DE MAESTRICHT VERS VISE		110		28	9				37
RUE DE MAESTRICHT VERS VISE		160		8	3	1			12
RUE DE MAESTRICHT VERS VISE		166		16	3	1			20
RUE DE MAESTRICHT VERS VISE		170		15	3				18
RUE DE MAESTRICHT VERS VISE		33	2	43	14	5			64
RUE DE MANAIHANT VERS SOUMAGNE		60			4	1			5
RUE DE MANAIHANT VERS VERVIERS		60		6			1		7
RUE DES DEUX TILLEULS VERS MELEN		36		68	5				73
RUE DES DEUX TILLEULS VERS SOUMAGNE BAS		36		42	4	1	1		48
Rue des Doyards		54		1					1
RUE DE VERVIERS VERS BATTICE		30		10	2				12
RUE DE VERVIERS VERS BATTICE		71		1		1			2
RUE DE VERVIERS VERS DISON		30	1	19	2				22
RUE DE VERVIERS VERS DISON		71		1					1
RUE DU BIEF VERS ENSIVAL		47		1					1
RUE DU BIEF VERS SOIRON		49		1					1
RUE DU BIEF VERS SOUMAGNE BAS		47		2					2
RUE DU BIEF VERS SOUMAGNE BAS		49		1					1
RUE DU BIEF VERS SOUMAGNE BAS		8		2	1				3
Rue du Bola		35		11	2				13
RUE DU BOLA VERS GRAND-RECHAIN		35		9	4				13
RUE DU BOLA VERS GRAND-RECHAIN		37		6					6
RUE DU BOLA VERS XHENDELESSE		35		38	7	1			46
Rue du Château		12					1	1	2



INFRACTIONS DE VITESSE (autoroutes incluses) : ENDROIT DU CONTRÔLE

2023

Rue	Borne Kilometrique	Nr de maison	Excès de 0-10 km/h	Excès de 11-20 km/h	Excès de 21-30 km/h	Excès de 31-40 km/h	Excès de plus de 40 km/h	Excès de ??? km/h	TOTAL
RUE DU TREFLE VERS BATTICE		16		2					2
RUE DU TREFLE VERS DISON		16		5					5
RUE HOULTEAU VERS DISON		31		8	2				10
RUE HOULTEAU VERS THIMISTER		31		2	2				4
RUE MAIGRE CENSE VERS RN 627		44		12	4				16
RUE MAIGRE CENSE VERS VAL-DIEU		44		14	2				16
Rue Nicolas Hardy		40		5	2				7
RUE NICOLAS HARDY VERS GRAND-RECHAIN		23/A		13	2				15
RUE NICOLAS HARDY VERS GRAND-RECHAIN		40/B		9	3				12
RUE NICOLAS HARDY VERS GRAND-RECHAIN		40B		6	1				7
RUE NICOLAS HARDY VERS GRAND-RECHIN		23/A	1	35	6	1			43
RUE NICOLAS HARDY VERS OLNE		23/A		31	8	1			40
RUE NICOLAS HARDY VERS OLNE		40/B		6	3				9
RUE NICOLAS HARDY VERS OLNE		40B		9					9
RUE RENEUBOIS VERS SOIRON		58		21	1				22
RUE RENEUBOIS VERS SOUMAGNE BAS		58		14					14
SUR LES VIGNES VERS HERVE		35F		126	36	10	1		173
SUR LES VIGNES VERS SOUMAGNE BAS		35F	1	207	60	14	6		288
THIER MARTIN VERS HERVE CENTRE		139		34	8				42
THIER MARTIN VERS HERVE CENTRE		51		2	2				4
THIER MARTIN VERS PETIT RECHAIN		139		70	19	1			90
THIER MARTIN VERS PETIT-RECHAIN		51		5		1			6
TOTAL			115	2.908	686	156	41	39	3.945

Limbourg

Rue	Borne Kilometrique	Nr de maison	Excès de 0-10 km/h	Excès de 11-20 km/h	Excès de 21-30 km/h	Excès de 31-40 km/h	Excès de plus de 40 km/h	Excès de ??? km/h	TOTAL
-----	-----------------------	-----------------	-----------------------	------------------------	------------------------	------------------------	--------------------------------	----------------------	-------



INFRACTIONS DE VITESSE (autoroutes incluses) : ENDROIT DU CONTRÔLE

2023

Rue	Borne Kilométrique	Nr de maison	Excès de 0-10 km/h	Excès de 11-20 km/h	Excès de 21-30 km/h	Excès de 31-40 km/h	Excès de plus de 40 km/h	Excès de ??? km/h	TOTAL
AU PAIRON VERS DOLHAIN CENTRE		15	9	3					12
AU PAIRON VERS DOLHAIN CENTRE		50		11					11
AU PAIRON VERS ELSAUTE		15	22	7	2				31
AU PAIRON VERS ELSAUTE		50		4	1				5
AU PAIRON VERS LIMBOURG		31		2	1				3
AU PAIRON VERS THIMISTER		31	20	13	7	2	1		43
AVENUE REINE ASTRID VERS EUPEN		101A		55	7				62
AVENUE REINE ASTRID VERS VERVIERS		101A		56	11	2			69
Avenue Victor David		145			1				1
AVENUE VICTOR DAVID VERS DOLHAIN CENTRE		113		2			1		3
AVENUE VICTOR DAVID VERS DOLHAIN CENTRE		138		9	2				11
AVENUE VICTOR DAVID VERS DOLHAIN CENTRE		145		35	4				39
AVENUE VICTOR DAVID VERS GOE		113		5	2				7
AVENUE VICTOR DAVID VERS GOE		138		7			1		8
AVENUE VICTOR DAVID VERS GOE		145		34	8		1		43
AVENUE VICTOR DAVID VERS GOE		82		3					3
CHEMIN DU CHATEAU LAVERNE VERS LES PLENESSES		11		15	5				20
CHEMIN DU CHATEAU LAVERNE VERS WELKENRAEDT		11		19	4				23
Chemin du Meunier		20		1					1
CHEMIN DU MEUNIER VERS BILSTAIN		20		15	1	2			18
CHEMIN DU MEUNIER VERS HENRI-CHAPELLE		20		29	8	1			38
Cité Carlier		55						3	3
HALLOUX VERS JALHAY		35/A		4	1				5
HALLOUX VERS VIEUX LIMBOURG		35/A		3	1				4
HEVREMONT VILLAGE VERS GOE		155		2	1				3
HEVREMONT (VILLAGE) VERS GOE CENTRE		12		8					8
HEVREMONT (VILLAGE) VERS STEMBERT		12		7	1	1			9



INFRACTIONS DE VITESSE (autoroutes incluses) : ENDROIT DU CONTRÔLE

2023

Rue	Borne Kilometrique	Nr de maison	Excès de 0-10 km/h	Excès de 11-20 km/h	Excès de 21-30 km/h	Excès de 31-40 km/h	Excès de plus de 40 km/h	Excès de ??? km/h	TOTAL
HEVREMONT VILLAGE VERS STEMBERT		155		4	1				5
Les Grands Prés								1	1
LOUVETERIE VERS JALHAY		19		2	1				3
LOUVETERIE VERS VIEUX LIMBOURG		19		6	2				8
N620 VERS DOLHAIN	2.01			11	5		1		17
N620 VERS JALHAY	2.01			11	4				15
RUE DE L'ECOLE VERS BETHANE		7	6	4					10
RUE DE L'INVASION VERS EUPEN		100		2	2				4
RUE DE L'INVASION VERS GOE		100		6					6
Rue des Déportés		5			1	1	2		4
RUE DES DEPORTES VERS DOLHAIN		3		8	4				12
RUE DES DEPORTES VERS DOLHAIN		5	4	197	37	8			246
RUE DES DEPORTES VERS JALHAY		3		7	4		1		12
RUE DES DEPORTES VERS MEMBACH		5	7	224	47	9	2		289
RUE DES ECOLES VERS BAELEN CENTRE		66			2		1		3
RUE DES ECOLES VERS VERVIERS		66		1	1	1			3
RUE ROBERT PEUTAT VERS DOLHAIN		9		2	1				3
RUE ROBERT PEUTAT VERS MEMBACH		9	1	4					5
THIER DE VILLERS VERS BILSTAIN		21		1	1				2
THIER DE VILLERS VERS DOLHAIN		29		1					1
TOTAL			69	840	181	27	11	4	1.132

Olne

Rue	Borne Kilometrique	Nr de maison	Excès de 11-20 km/h	Excès de 21-30 km/h	Excès de 31-40 km/h	Excès de plus de 40 km/h	TOTAL
FOSSSES BERGER VERS OLNE CENTRE		12	2	1			3
FOSSSES BERGER VERS OLNE CENTRE		66	3	1			4



INFRACTIONS DE VITESSE (autoroutes incluses) : ENDROIT DU CONTRÔLE

2023

Rue	Borne Kilométrique	Nr de maison	Excès de 11-20 km/h	Excès de 21-30 km/h	Excès de 31-40 km/h	Excès de plus de 40 km/h	TOTAL
FOSES BERGER VERS SAINT- ADELIN		66	4				4
FOSES BERGER VERS SAINT-ADELIN		12	5				5
MOIRIVAY VERS LIEGE		16	24	3	2		29
MOIRIVAY VERS LIEGE		9	3	3			6
MOIRIVAY VERS PEPINSTER		16	6	2		2	10
MOIRIVAY VERS PEPINSTER		9	5			1	6
ROUTE DE LA CROIX RENARD VERS FORET		10	11	2	1		14
ROUTE DE LA CROIX RENARD VERS OLNE CENTRE		10	12		1		13
RUE BOUTEILLE VERS OLNE VILLAGE		12	1				1
RUE BOUTEILLE VERS OLNE VILLAGE		33		1	1		2
RUE BOUTEILLE VERS XHENDELESSE		12	1	1			2
RUE FOSSES BERGER VERS FLERON		65	1				1
RUE FOSSES BERGER VERS OLNE		65	1				1
RUE FOSSES BERGER VERS OLNE VILLAGE		14	1				1
RUE FOSSES BERGER VERS OLNE VILLAGE		66	21	1			22
RUE FOSSES BERGER VERS OLNE VILLAGE		88	8	2			10
RUE FOSSES BERGER VERS SAINT HADELIN		14	3	2			5
RUE FOSSES BERGER VERS SAINT HADELIN		66	10	2			12
RUE FOSSES BERGER VERS SAINT HADELIN		88	10	2			12
SAINT HADELIN VERS JULEMONT		28	19	1			20
SAINT-HADELIN VERS OLNE		26	1				1
SAINT HADELIN VERS OLNE CENTRE		28	7				7
SAINT-HADELIN VERS SOUMAGNE		26	3				3
TOTAL			162	24	5	3	194

Plombières



INFRACTIONS DE VITESSE (autoroutes incluses) : ENDROIT DU CONTRÔLE

2023

Rue	Borne Kilometrique	Nr de maison	Excès de 0-10 km/h	Excès de 11-20 km/h	Excès de 21-30 km/h	Excès de 31-40 km/h	Excès de plus de 40 km/h	Excès de ??? km/h	TOTAL
BAMBUSCH VERS RN3		67		1					1
CHAUSSEE DE LIEGE VERS HENRI-CHAPELLE		49		1					1
CHAUSSEE DE LIEGE VERS LA CALAMINE		49		1					1
Gulpen		80		3					3
GULPEN VERS HENRI-CHAPELLE		115	6	7					13
GULPEN VERS HENRI-CHAPELLE		124				1			1
GULPEN VERS HENRI-CHAPELLE		80		4	2				6
GULPEN VERS HOMBORG		124		3		1			4
GULPEN VERS REMERSDAEL		115	3	8	1				12
GULPEN VERS REMERSDAEL		80		6	3				9
Place communale								1	1
RUE BIRKEN VERS LONTZEN		104		78	6	1			85
RUE BIRKEN VERS MONTZEN		104	5	127	21	5			158
RUE CESAR FRANCK VERS HOMBORG		84		2					2
RUE CESAR FRANCK VERS VAALS		84			1				1
Rue d'Aubel		11		31	4				35
RUE D'AUBEL VERS AUBEL		11	26	394	68	16	3		507
RUE D'AUBEL VERS HOMBORG		11	35	296	45	4	2		382
RUE DE BIRKEN VERS LONTZEN		102	1	28	4	2			35
RUE DE BIRKEN VERS LONTZEN		84		9					9
RUE DE BIRKEN VERS LONTZEN		88	1	34	4	1			40
RUE DE BIRKEN VERS MONTZEN		88	2	34	3	1			40
RUE DE BIRKEN VERS MONTZEN CENTRE		102		23	4	1	1		29
RUE DE BIRKEN VERS MONTZEN CENTRE		84		6					6
RUE DE HOMBORG VERS HOMBORG		46		11	2				13
RUE DE HOMBORG VERS MONTZEN		40		2					2
RUE DE HOMBORG VERS MONTZEN CENTRE		46		9	1				10



INFRACTIONS DE VITESSE (autoroutes incluses) : ENDROIT DU CONTRÔLE

2023

Rue	Borne Kilometrique	Nr de maison	Excès de 0-10 km/h	Excès de 11-20 km/h	Excès de 21-30 km/h	Excès de 31-40 km/h	Excès de plus de 40 km/h	Excès de ??? km/h	TOTAL
RUE DE LA CALAMINE VERS VAALS		3A	1	4		1			6
RUE DE LA CHAPELLE VERS LA CALAMINE		133		1					1
RUE DE MONTZEN VERS MONTZEN		40	1	16	2				19
RUE DE MONTZEN VERS MONTZEN		83		4	3				7
RUE DE MONTZEN VERS MORESNET		40		12	1				13
RUE DE MONTZEN VERS MORESNET		83		3					3
RUE DE REMERSDAEL VERS REMERSDAEL		25			2				2
RUE DE VAALS VERS VAALS		26		2					2
Rue du Bois								2	2
RUE DU CHEMIN DE FER VERS MORESNET		16		38	5				43
RUE DU CHEMIN DE FER VERS RN608		16	2	62	9	2			75
Rue du Cheval Blanc		37						1	1
Rue du Cheval Blanc								1	1
RUE DU CHEVAL BLANC VERS AUBEL		27		37	10		1		48
RUE DU CHEVAL BLANC VERS AUBEL		37		73	16	6	1		96
RUE DU CHEVAL BLANC VERS VAALS		27		24	1				25
RUE DU CHEVAL BLANC VERS VAALS		37	2	67	7	3			79
RUE DU PONT VERS LA CALAMINE		15		9	2				11
RUE DU PONT VERS MORESNET CENTRE		15	2	1					3
RUE HACK VERS AUBEL		80	4	2	1				7
RUE HACK VERS GEMMENICH		80	4	2	1				7
RUE HAUTE VERS MAISON COMMUNALE		87	1	8	1	1			11
RUE HAUTE VERS MORESNET		87		11	3	1			15
RUE WINDT VERS RUE DU BOIS		26		27	14	2			43
RUE WINDT VERS RUE HACK		26		21	3	1	1		26
VOLKERICH VERS HOMBOURG		32	1	71	17	5			94
VOLKERICH VERS VAALS		32		70	10	4			84



INFRACTIONS DE VITESSE (autoroutes incluses) : ENDROIT DU CONTRÔLE

2023

Rue	Borne Kilometrique	Nr de maison	Excès de 0-10 km/h	Excès de 11-20 km/h	Excès de 21-30 km/h	Excès de 31-40 km/h	Excès de plus de 40 km/h	Excès de ??? km/h	TOTAL
Windt								1	1
TOTAL			97	1.683	277	59	9	6	2.131

Thimister-Clermont

Rue	Borne Kilometrique	Nr de maison	Excès de 0-10 km/h	Excès de 11-20 km/h	Excès de 21-30 km/h	Excès de 31-40 km/h	Excès de plus de 40 km/h	Excès de ??? km/h	TOTAL
A3-E40 Direction Aachen (D)	113.8	*	4	9	3				16
A3-E40 Direction Aachen (D)	113.8			3					3
A3-E40 Direction Aachen (D)	114.0							1	1
A3-E40 Direction Aachen (D)	114.6	*	7	133	31	5	3		179
A3-E40 Direction Aachen (D)	114.6			4	2				6
A3-E40 Direction Aachen (D)	115.0							1	1
A3-E40 Direction Aachen (D)								1	1
A3-E40 Direction Bruxelles	115.0							1	1
A3-E40 Direction Bruxelles	117.0							1	1
A3-E40 Direction Bruxelles								1	1
BAUDOINTIER VERS CLERMONT		36		15	2				17
BAUDOINTIER VERS FROIDTHIER		36		18	3				21
CHANTRAINE VERS AUBEL		6		33	9		1		43
CHANTRAINE VERS CLERMONT CENTRE		4		61	12	3			76
CHANTRAINE VERS ELSAUTE		4		66	11	3			80
CHANTRAINE VERS ELSAUTE		6		53	20	1			74
CHAPELLE DES ANGÉS VERS CLERMONT		59	3	34	1				38
CHAPELLE DES ANGÉS VERS FROIDTHIER		59	2	29	5	2			38
Chapelle St Joseph		16		2					2
CHAPELLE ST JOSEPH VERS AUBEL		17		13	2				15
CHAPELLE ST JOSEPH VERS CLERMONT		17		17	3	1			21



INFRACTIONS DE VITESSE (autoroutes incluses) : ENDROIT DU CONTRÔLE

2023

Rue	Borne Kilometrique	Nr de maison	Excès de 0-10 km/h	Excès de 11-20 km/h	Excès de 21-30 km/h	Excès de 31-40 km/h	Excès de plus de 40 km/h	Excès de ??? km/h	TOTAL
CHAUSSEE CHARLEMAGNE VERS BATTICE	119.4	120	6	35	4				45
CHAUSSEE CHARLEMAGNE VERS BATTICE		118		1					1
CHAUSSEE CHARLEMAGNE VERS BATTICE		12			1	2			3
CHAUSSEE CHARLEMAGNE VERS BATTICE		93		4					4
CHAUSSEE CHARLEMAGNE VERS HENRI-CHAPELLE	119.3	120	146	34	7				187
CHAUSSEE CHARLEMAGNE VERS HENRI-CHAPELLE		12					1		1
CHAUSSEE CHARLEMAGNE VERS HENRI-CHAPELLE		93		2	1				3
CROIX HENRI-JACQUES VERS LA MINERIE		8		2					2
CROIX HENRI-JACQUES VERS THIMISTER CENTRE		8		2					2
ELSAUTE VERS CLERMONT		13		3					3
FASTRE VERS LA MINERIE		11		4					4
LES PLENESSES VERS CHAINEUX		38		11	1				12
LES PLENESSES VERS ZONING		38		2					2
ROUTE D' AUBEL VERS AUBEL		49		7					7
ROUTE D'AUBEL VERS AUBEL		31		3					3
ROUTE D'AUBEL VERS AUBEL		93		8					8
ROUTE D' AUBEL VERS BATTICE		49		13	2	2			17
ROUTE D'AUBEL VERS BATTICE		31		2					2
ROUTE D'AUBEL VERS BATTICE		93		8	1				9
ROUTE DE BATTICE VERS E42	2.3	18		15	3				18
ROUTE DE BATTICE VERS E42		18	1	4	2				7
ROUTE DE BATTICE VERS MINERIE	2.3	18	95	35	16				146
ROUTE DE BATTICE VERS MINERIE		18	2	17	4	1			24
RUE CAVALIER FONCK VERS HOULTEAU		23	36	18	1				55
RUE CAVALIER FONCK VERS THIMISTER CENTRE		23	20	5					25
RUE DES PINSONNIERS VERS CHARNEUX		23		7					7
RUE DES PINSONNIERS VERS LA MINERIE		23		18	2				20



INFRACTIONS DE VITESSE (autoroutes incluses) : ENDROIT DU CONTRÔLE

2023

Rue	Borne Kilométrique	Nr de maison	Excès de 0-10 km/h	Excès de 11-20 km/h	Excès de 21-30 km/h	Excès de 31-40 km/h	Excès de plus de 40 km/h	Excès de ??? km/h	TOTAL
RUE DU PERE NICOLAS HARDY VERS DOLHAIN		16		22	5	1			28
RUE DU PERE NICOLAS HARDY VERS HENRI-CHAPELLE		14		59	13	1			73
RUE DU PERE NICOLAS HARDY VERS THIMISTER		14		72	7				79
RUE DU PERE NICOLAS HARDY VERS THIMISTER		16	1	29	6				36
RUE ELSEROUX VERS LA MINERIE		40		8	2				10
RUE ELSEROUX VERS THIMISTER CENTRE		40		13	3				16
TOTAL			323	953	185	22	5	6	1.494

Welkenraedt

Rue	Borne Kilométrique	Nr de maison	Excès de 0-10 km/h	Excès de 11-20 km/h	Excès de 21-30 km/h	Excès de 31-40 km/h	Excès de plus de 40 km/h	Excès de ??? km/h	TOTAL
A3-E40 Direction Aachen (D)	117.0	*		17	7	2			26
A3-E40 Direction Aachen (D)	117.1	*	4	89	41	10	4		148
A3-E40 Direction Aachen (D)	120.4					1			1
A3-E40 Direction Aachen (D)							1		1
A3-E40 Direction Bruxelles	117.0	*	8	102	35	4	5		154
A3-E40 Direction Bruxelles	120.0			1					1
A3-E40 Direction Bruxelles	120.3		3	155	166	55	21		400
A3-E40 Direction Bruxelles	120.4			55	19	5	3		82
A3-E40 Direction Bruxelles					1		1		2
A3-E40 Direction Bruxelles Parking Haut-Vent	120.4				1				1
Chaussée de Liège		57						1	1
CHAUSSEE DE LIEGE VERS LONTZEN		19C		24	8	1	1		34
CHAUSSEE DE LIEGE VERS LONTZEN		49		25	2	1			28
CHAUSSEE DE LIEGE VERS THIMISTER		19C		82	18	2			102
CHAUSSEE DE LIEGE VERS THIMISTER		49		36	1	2			39
COUR EN WOOZ VERS LES PLENESSES		10	1	21	4				26



INFRACTIONS DE VITESSE (autoroutes incluses) : ENDROIT DU CONTRÔLE

2023

Rue	Borne Kilometrique	Nr de maison	Excès de 0-10 km/h	Excès de 11-20 km/h	Excès de 21-30 km/h	Excès de 31-40 km/h	Excès de plus de 40 km/h	Excès de ??? km/h	TOTAL
COUR EN WOZ VERS WELKENRAEDT		10		23					23
HOOF VERS ELSAUTE		68		21	4	1			26
HOOF VERS WELKENRAEDT		68		25	8				33
Place des Combattants								1	1
ROUTE CHARLEMAGNE VERS AACHEN		90	1	49	11	1			62
ROUTE CHARLEMAGNE VERS BATTICE		90		36	5				41
ROUTE CHARLEMAGNE VERS LONTZEN		20		43					43
ROUTE CHARLEMAGNE VERS LONTZEN		69		3	4				7
ROUTE CHARLEMAGNE VERS THIMISTER		20		26	1				27
ROUTE CHARLEMAGNE VERS THIMISTER		69		1	1				2
RUE COULEN VERS HENRI-CHAPELLE CENTRE		30		6	2	1			9
RUE COULEN VERS WELKENRAEDT		30		9					9
RUE DE BAELEN VERS BAELEN		32		21	3				24
RUE DE BAELEN VERS WELKENRAEDT		32		19	2		1		22
RUE DE LA CHAPELLE VERS RN3		20		5	1				6
RUE DE LA CHAPELLE VERS WELKENRAEDT		20		4					4
RUE DES WALLONS VERS BILSTAIN		32		7	2				9
RUE DES WALLONS VERS WELKENRAEDT		32		9	3				12
RUE DES WALLONS VERS WELKENRAEDT		57		2					2
RUE DE VERVIERS VERS ELSAUTE		39	39	66	3	1			109
RUE DE VERVIERS VERS HENRI-CHAPELLE CENTRE		39	17	22	5	1			45
RUE DU CHATEAU DE RUYFF VERS HENRI-CHAPELLE		14		4					4
RUE DU CHATEAU DE RUYFF VERS WELKENRAEDT		14		6	1				7
Rue Grétry		10						1	1
RUE HOCKELBACH VERS HENRI-CHAPELLE		64		1	1				2
Rue Mitoyenne								1	1
RUE MITOYENNE VERS EUPEN		269		12	1				13



INFRACTIONS DE VITESSE (autoroutes incluses) : ENDROIT DU CONTRÔLE

2023

Rue	Borne Kilometrique	Nr de maison	Excès de 0-10 km/h	Excès de 11-20 km/h	Excès de 21-30 km/h	Excès de 31-40 km/h	Excès de plus de 40 km/h	Excès de ??? km/h	TOTAL
RUE MITOYENNE VERS EUPEN		55		24	3	1	1		29
RUE MITOYENNE VERS HENRI-CHAPELLE		269		2					2
RUE SAINT-PAUL VERS BAELEN		177		20	4				24
RUE SAINT-PAUL VERS HENRI-CHAPELLE		177	5	43	11				59
Rue Saint-Vincent								1	1
RUE TROIS BOURDONS VERS BAELEN		46		4		1			5
RUE TROIS BOURDONS VERS WELKENRAEDT CENTRE		46		8					8
RUE XHONNEUX VERS LONTZEN		39		1					1
VOIE DE LIEGE VERS BAELEN		136				1			1
VOIE DE LIEGE VERS LONTZEN		111		1	1				2
VOIE DE LIEGE VERS LONTZEN		136		1					1
TOTAL			78	1.131	380	91	38	5	1.723



INFRACTIONS DE VITESSE (autoroutes incluses) : RÉGIME VITESSE

2023

Vitesse autorisée	Excès de 0-10 km/h	Excès de 11-20 km/h	Excès de 21-30 km/h	Excès de 31-40 km/h	Excès de plus de 40	Excès de ??? km/h	TOTAL
30	6	7	0	0	0	0	13
50	381	6.437	1.166	209	47	0	8.240
60	7	28	10	3	0	0	48
70	261	843	241	63	22	0	1.430
90	26	223	242	93	32	0	616
120	44	1.018	318	60	24	0	1.464
Inconnu	6	2	0	0	1	64	73
TOTAL	731	8.558	1.977	428	126	64	11.884

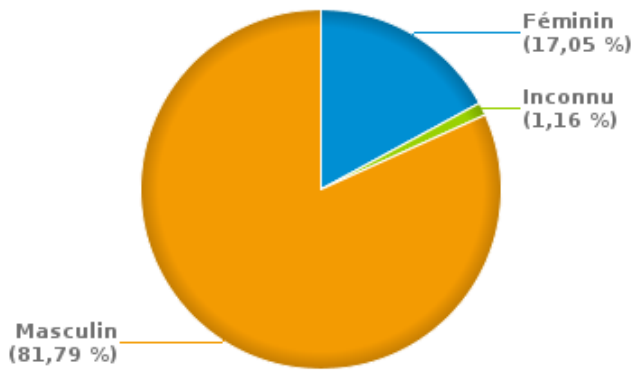


INFRACTIONS ROUTIÈRES (autoroutes incluses) : PROFIL DES CONTREVENANTS 2023

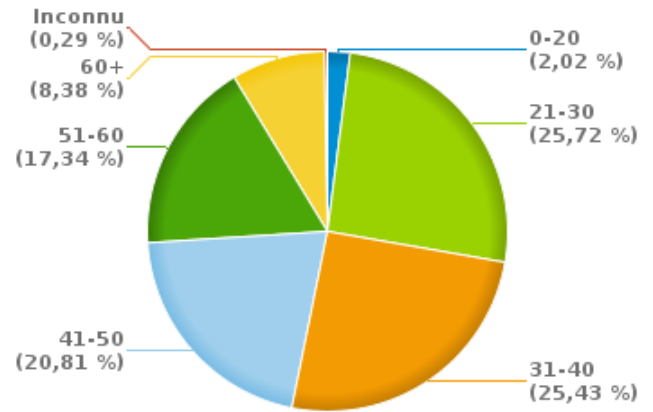
Nombre d'infractions d'alcool par catégorie d'âge et par sexe

	Masculin	Féminin	Inconnu	TOTAL
0-20	6	1	0	7
21-30	70	18	1	89
31-40	72	15	1	88
41-50	55	15	2	72
51-60	51	9	0	60
60+	28	1	0	29
Inconnu	1	0	0	1
TOTAL	283	59	4	346

% infractions alcool par sexe pour l'année 2023



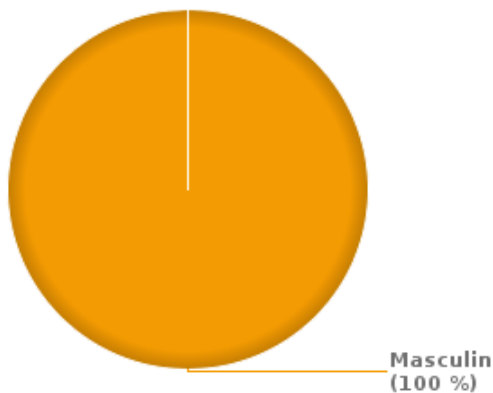
% infractions alcool par catégorie d'âge pour l'année 2023



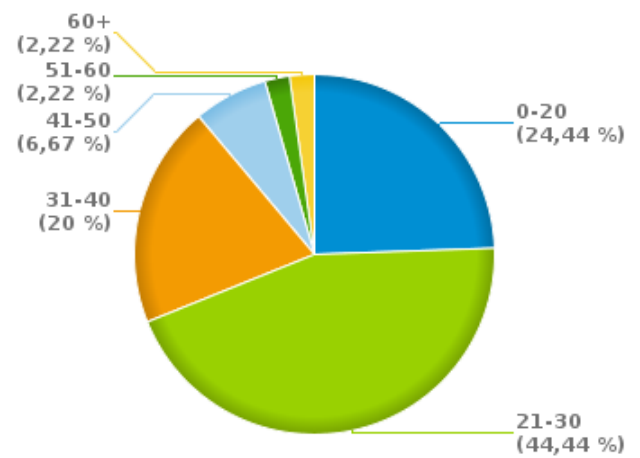
Nombre d'infractions de drogues par catégorie d'âge et par sexe

	Masculin	TOTAL
0-20	11	11
21-30	20	20
31-40	9	9
41-50	3	3
51-60	1	1
60+	1	1
TOTAL	45	45

% infractions drogues par sexe pour l'année 2023



% infractions drogues par catégorie d'âge pour l'année 2023





INFRACTIONS ROUTIÈRES
FILTRES ET PARAMÈTRES SELECTIONNÉS
DANS CE RAPPORT

Année de début de l'infraction	2015
Année de fin de l'infraction	2023
Trimestre(s)	Trim. 1;Trim. 2;Trim. 3;Trim. 4
Zone de police	ZP PAYS DE HERVE (HERVE)
Unité locale/fédérale	
Hors/sur autoroute	(autoroutes incluses)
Unité de police constatante	
Date de clôture de la banque de données	30/04/24

Date de mise à jour du rapport	01 JUIL. 2024 10:22:52
---------------------------------------	------------------------