

**Aperçu  
Infractions routières  
(autoroutes incluses)  
2023**

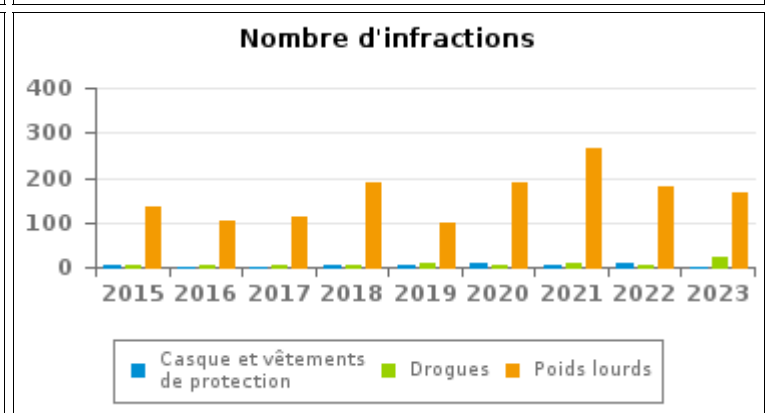
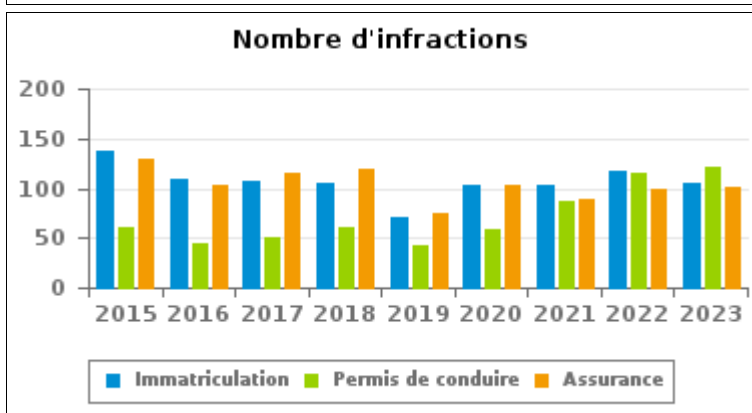
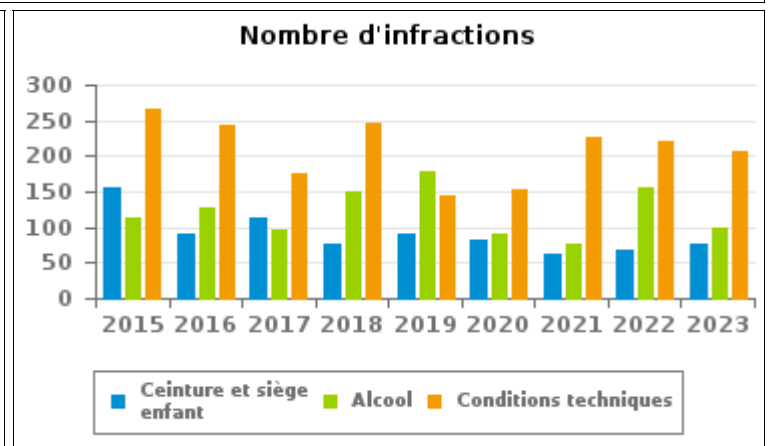
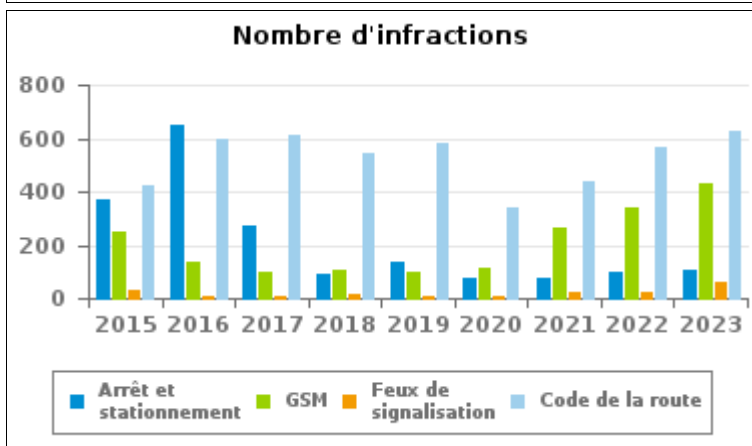
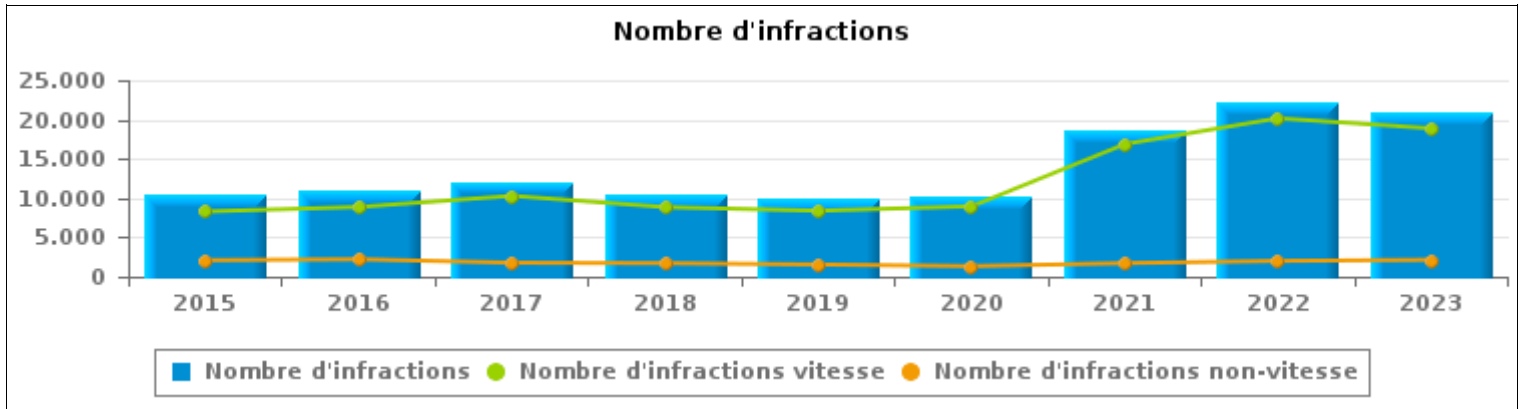
**ZP AWANS/GRACE-  
HOLLOGNE**



# INFRACTIONS ROUTIÈRES (autoroutes incluses) : APERÇU GÉNÉRAL

## Comparaison par année: 2015-2023

	2015	2016	2017	2018	2019	2020	2021	2022	2023
<b>NOMBRE TOTAL D'INFRACTIONS</b>	<b>10.384</b>	<b>11.085</b>	<b>12.053</b>	<b>10.559</b>	<b>9.934</b>	<b>10.283</b>	<b>18.595</b>	<b>22.164</b>	<b>21.017</b>
<b>INFRACTIONS PAR THEME</b>									
	2015	2016	2017	2018	2019	2020	2021	2022	2023
Vitesse	8.292	8.868	10.282	8.845	8.388	8.951	16.874	20.158	18.875
Arrêt et stationnement	369	646	273	90	137	73	72	100	109
GSM	250	134	100	108	100	114	263	339	427
Casque et vêtements de protection	5	1	2	3	6	8	5	9	2
Ceinture et siège enfant	156	90	114	77	91	82	63	67	76
Feux de signalisation	28	7	5	12	10	9	21	23	59
Code de la route	422	598	612	545	583	343	438	569	630
Alcool	114	127	95	150	177	90	76	156	100
Drogues	4	6	4	5	8	5	10	6	24
Conditions techniques	265	243	176	247	145	152	227	222	206
Immatriculation	137	110	107	105	71	104	104	118	106
Permis de conduire	61	45	51	60	42	59	86	116	122
Assurance	130	103	116	120	74	103	88	98	101
Poids lourds	137	105	113	188	99	190	266	182	165
Autres	6	2	3	4	3	0	1	0	7
Inconnu	8	0	0	0	0	0	1	1	8





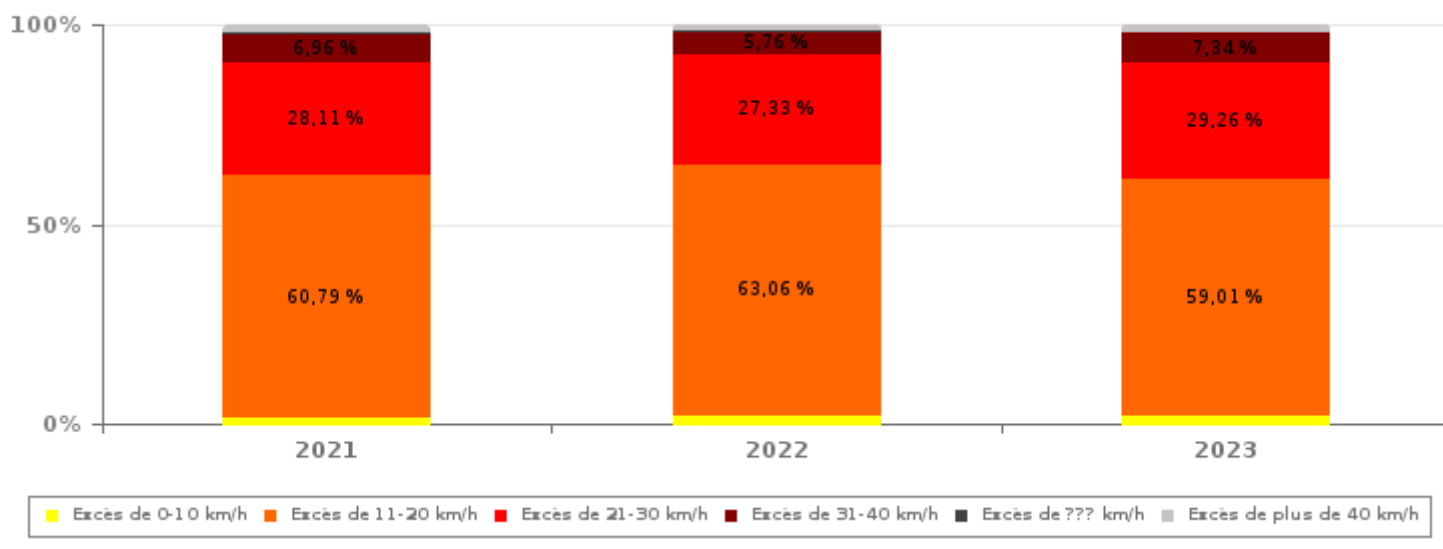
# INFRACTIONS ROUTIÈRES (autoroutes incluses) : APERÇU GÉNÉRAL

## INFRACTIONS PAR DEGRE DE GRAVITE

### Comparaison par année: 2015-2023

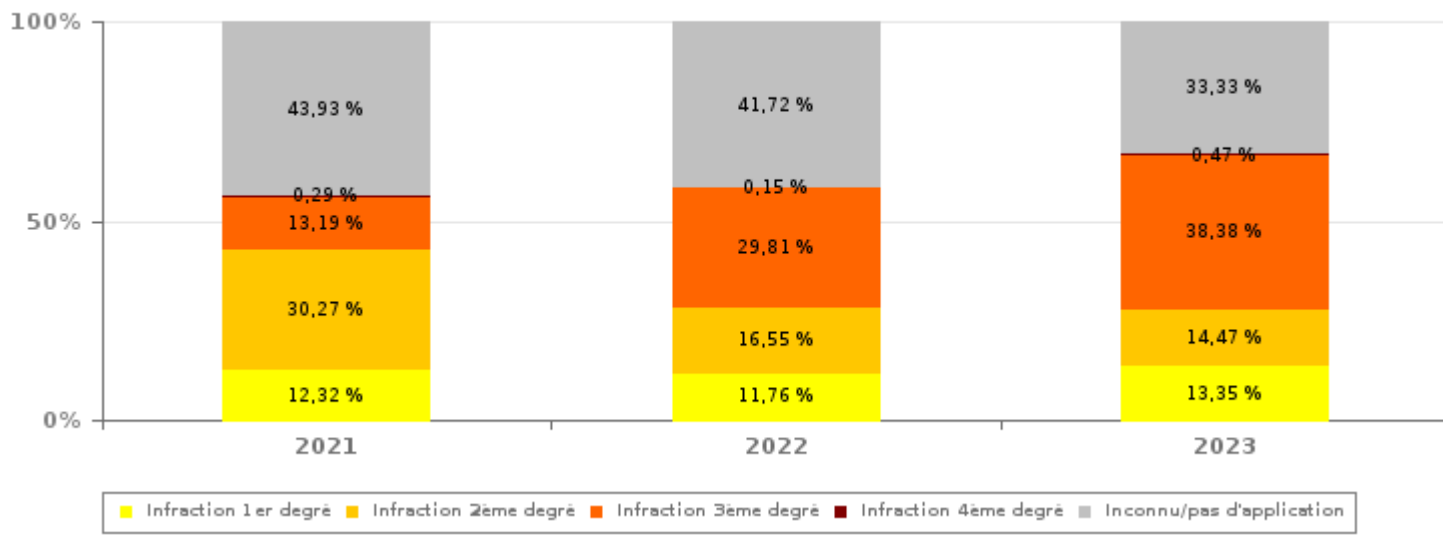
VITESSE	2015	2016	2017	2018	2019	2020	2021	2022	2023
Excès de 0-10 km/h	213	878	1.014	1.178	872	366	244	375	402
Excès de 11-20 km/h	5.266	4.312	3.989	3.806	4.607	5.567	10.258	12.711	11.139
Excès de 21-30 km/h	1.880	2.467	3.268	2.781	2.242	2.156	4.743	5.510	5.523
Excès de 31-40 km/h	602	782	1.477	780	482	613	1.174	1.161	1.386
Excès de plus de 40 km/h	272	360	456	253	133	155	366	330	348
Excès de ??? km/h	59	69	78	47	52	94	89	71	77
<b>Sous-total VITESSE</b>	<b>8.292</b>	<b>8.868</b>	<b>10.282</b>	<b>8.845</b>	<b>8.388</b>	<b>8.951</b>	<b>16.874</b>	<b>20.158</b>	<b>18.875</b>

Nombre d'infractions (vitesse): répartition selon la gravité



NON-VITESSE	2015	2016	2017	2018	2019	2020	2021	2022	2023
1er degré	522	779	548	440	389	218	212	236	286
2ème degré	687	655	343	261	400	380	521	332	310
3ème degré	136	165	345	248	224	158	227	598	822
4ème degré	4	5	4	6	7	6	5	3	10
Inconnu/Pas d'application	743	613	531	759	526	570	756	837	714
<b>Sous-total NON-VITESSE</b>	<b>2.092</b>	<b>2.217</b>	<b>1.771</b>	<b>1.714</b>	<b>1.546</b>	<b>1.332</b>	<b>1.721</b>	<b>2.006</b>	<b>2.142</b>

Nombre d'infractions (non-vitesse): répartition selon la gravité





# INFRACTIONS ROUTIÈRES (autoroutes incluses) : APERÇU GÉNÉRAL

INFRACTIONS PAR DEGRE DE GRAVITE

Comparaison par année: 2015-2023



## INFRACTIONS ROUTIÈRES (autoroutes incluses) : APERÇU GÉNÉRAL

### Comparaison par mois pour l'année 2023

	Jan	Fév	Mar	Avr	Mai	Juin	Juil	Août	Sep	Oct	Nov	Déc	TOTAL
<b>NOMBRE TOTAL D'INFRACTIONS</b>	<b>1.645</b>	<b>2.041</b>	<b>2.410</b>	<b>1.284</b>	<b>2.405</b>	<b>2.177</b>	<b>916</b>	<b>1.521</b>	<b>2.135</b>	<b>967</b>	<b>2.147</b>	<b>1.369</b>	<b>21.017</b>
<b>INFRACTIONS PAR THEME</b>													
<b>Vitesse</b>	1.431	1.927	2.187	1.095	2.230	1.960	776	1.349	1.937	784	1.939	1.260	18.875
Arrêt et stationnement	5	5	30	2	12	12	11	11	10	4	2	5	109
<b>GSM</b>	36	18	36	32	35	32	27	51	39	52	44	25	427
Casque et vêtements de protection	0	0	0	0	1	0	0	1	0	0	0	0	2
Ceinture et siège enfant	10	2	3	6	9	6	14	4	3	13	5	1	76
Feux de signalisation	1	2	12	9	2	1	1	5	3	3	3	17	59
Code de la route	44	38	52	43	58	100	33	56	74	34	67	31	630
Alcool	10	4	12	14	12	10	4	5	7	10	4	8	100
Drogues	2	4	4	4	1	1	2	0	0	2	2	2	24
Conditions techniques	28	14	17	24	15	10	9	7	11	16	48	7	206
Immatriculation	13	8	10	9	9	14	7	8	12	8	4	4	106
Permis de conduire	13	6	18	12	7	6	10	13	6	13	13	5	122
Assurance	14	7	8	17	6	10	7	6	5	13	4	4	101
Poids lourds	36	6	21	17	7	15	12	5	24	11	11	0	165
Autres	2	0	0	0	1	0	3	0	0	0	1	0	7
Inconnu	0	0	0	0	0	0	0	0	4	4	0	0	8
<b>INFRACTIONS PAR DEGRE DE GRAVI</b>													
<b>VITESSE</b>													
Excès de 0-10 km/h	57	0	183	119	0	0	1	1	33	2	4	2	402
Excès de 11-20 km/h	916	1.274	1.310	580	1.179	1.253	377	671	1.211	422	1.174	772	11.139
Excès de 21-30 km/h	364	503	530	305	750	509	297	476	531	266	608	384	5.523
Excès de 31-40 km/h	68	112	122	72	226	161	73	157	124	70	124	77	1.386
Excès de plus de 40 km/h	20	32	34	17	65	32	24	36	31	19	22	16	348
Excès de ??? km/h	6	6	8	2	10	5	4	8	7	5	7	9	77
<b>Sous-total VITESSE</b>	<b>1.431</b>	<b>1.927</b>	<b>2.187</b>	<b>1.095</b>	<b>2.230</b>	<b>1.960</b>	<b>776</b>	<b>1.349</b>	<b>1.937</b>	<b>784</b>	<b>1.939</b>	<b>1.260</b>	<b>18.875</b>
<b>NON-VITESSE</b>													
1er degré	14	21	30	10	28	24	22	21	34	20	44	18	286
2ème degré	31	14	39	19	33	25	27	21	28	25	32	16	310
3ème degré	60	36	76	68	64	117	43	95	73	70	68	52	822
4ème degré	1	3	0	1	2	1	0	0	0	0	1	1	10
Inconnu/Pas d'application	108	40	78	91	48	50	48	35	63	68	63	22	714
<b>Sous-total NON-VITESSE</b>	<b>214</b>	<b>114</b>	<b>223</b>	<b>189</b>	<b>175</b>	<b>217</b>	<b>140</b>	<b>172</b>	<b>198</b>	<b>183</b>	<b>208</b>	<b>109</b>	<b>2.142</b>

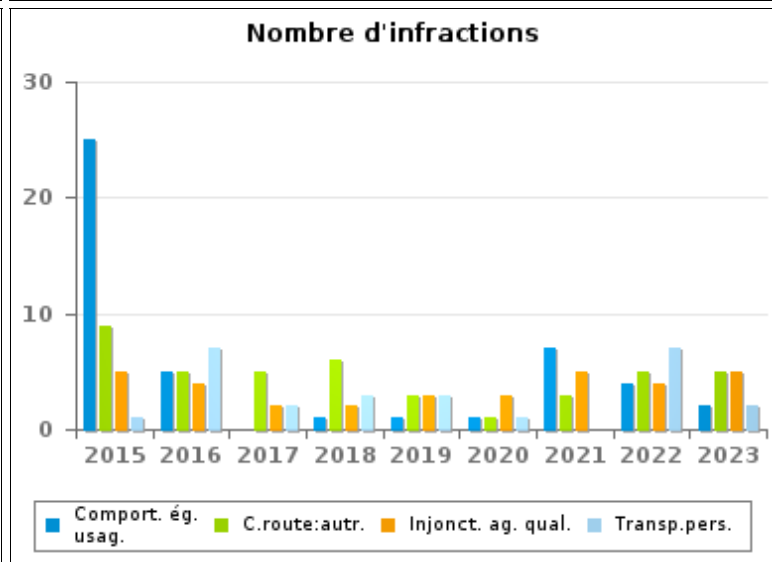
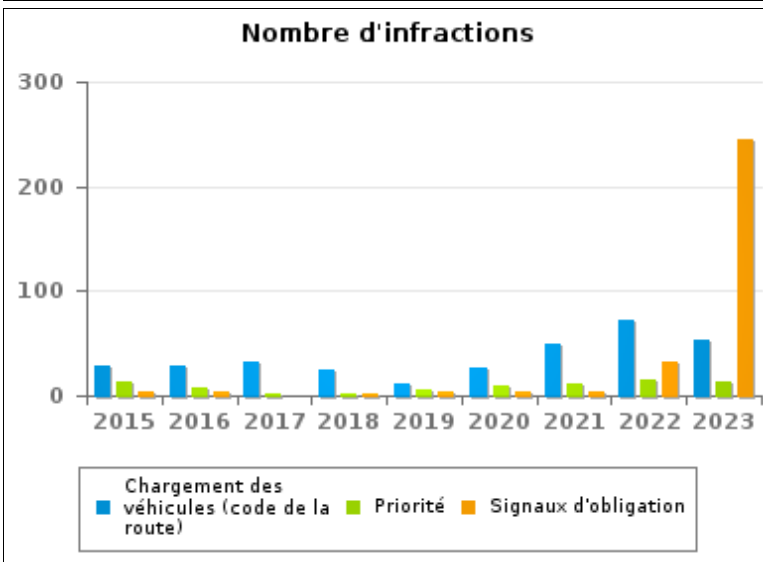
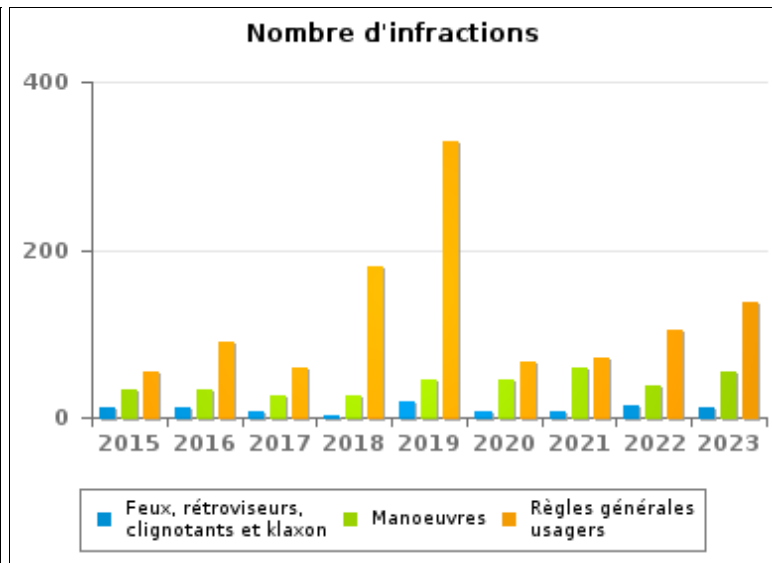
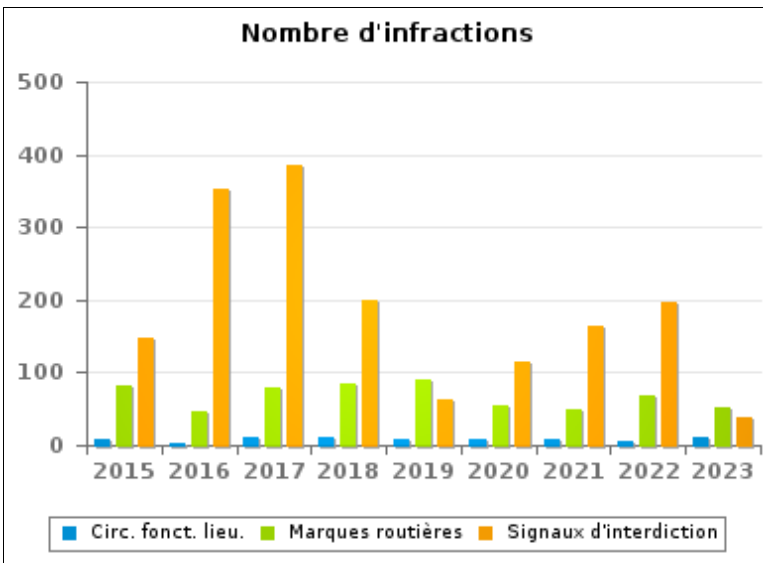


# INFRACTIONS ROUTIÈRES (autoroutes incluses) : APERÇU GÉNÉRAL (DÉTAIL)

Comparaison par année: 2015-2023

## Code de la route

	2015	2016	2017	2018	2019	2020	2021	2022	2023
Signaux d'interdiction	148	352	386	200	63	116	165	196	38
Règles générales usagers	55	90	60	179	329	67	72	104	137
Marques routières	82	47	78	84	91	55	50	68	52
Manoeuvres	33	33	26	26	44	45	58	38	54
Chargement des véhicules (code de la route)	29	28	33	25	12	26	49	73	54
Signaux d'obligation	3	3	0	2	3	3	3	33	245
Feux, rétroviseurs, clignotants et klaxon	11	12	7	3	18	7	8	15	13
Priorité	14	8	2	2	6	9	11	16	13
Circulation en fonction du lieu	7	4	11	12	7	9	7	6	10
Comportement à l'égard de certains usagers	25	5	0	1	1	1	7	4	2
Code de la route: autres	9	5	5	6	3	1	3	5	5
Injonctions des agents qualifiés	5	4	2	2	3	3	5	4	5
Transport de personnes (code de la route)	1	7	2	3	3	1	0	7	2
<b>TOTAL</b>	<b>422</b>	<b>598</b>	<b>612</b>	<b>545</b>	<b>583</b>	<b>343</b>	<b>438</b>	<b>569</b>	<b>630</b>





# INFRACTIONS ROUTIÈRES (autoroutes incluses) : TOP 5 DES INFRACTIONS

## 2023

### Toutes les infractions

Theme	Article de loi	Nombre d'infractions	% (*)
Vitesse	[Rég. w. :] Art. 11.1. Dans les agglomérations, la vitesse est limitée à 50 km à l'heure [...].	904	4,30%
Vitesse	[Rég. w. :] Art. 11.2.2°- b). En dehors des agglomérations, la vitesse est limitée à 90 km à l'heure [...] sur les autres voies publiques. Les limitations de vitesse inférieures imposées par le signal C43 ou résultant de l'article 11.3. restent d'application. Art. 5. Les usagers doivent se conformer aux signaux lumineux de circulation, aux signaux routiers et aux marques routières, lorsque ceux-ci sont réguliers en la forme, suffisamment visibles et placés conformément aux prescriptions du [...] règlement [général sur la police de la circulation routière et de l'usage de la voie publique]. Art. 68.3. [...] Sign. C43 [avec la mention 30]. A partir du signal jusqu'au prochain carrefour [ou signal C45], interdiction de circuler à une vitesse supérieure à [30 km/h] [...].	753	3,58%
Vitesse	[Rég. w. :] Art. 22quater. Dans les zones délimitées par les signaux routiers F4a et F4b, la vitesse est limitée à 30 km à l'heure.	432	2,06%
Vitesse	[Rég. w. :] Vitesse / Aux abords d'un chantier sur autoroute / Signal C43 - 90 km/h. Art. 11.2.1°- a). En dehors des agglomérations, la vitesse est limitée à 120 km à l'heure sur les autoroutes [...]. Les limitations de vitesse inférieures imposées par le signal C43 ou résultant de l'article 11.3. restent d'application. Art. 5. Les usagers doivent se conformer aux signaux lumineux de circulation, aux signaux routiers et aux marques routières, lorsque ceux-ci sont réguliers en la forme, suffisamment visibles et placés conformément aux prescriptions du [...] règlement [général sur la police de la circulation routière et de l'usage de la voie publique]. Art. 68.3. [...] Sign. C43 [avec la mention 90]. A partir du signal jusqu'au [...] [signal C45], interdiction de circuler à une vitesse supérieure à [90 km/h] [...].	878	4,18%
Vitesse	Vitesse / Autoroutes / Signal C43 - 90 km/h (hors chantiers). Art. 11.2.1°- a). En dehors des agglomérations, la vitesse est limitée à 120 km à l'heure sur les autoroutes [...]. Les limitations de vitesse inférieures imposées par le signal C43 ou résultant de l'article 11.3. restent d'application. Art. 5. Les usagers doivent se conformer aux signaux lumineux de circulation, aux signaux routiers et aux marques routières, lorsque ceux-ci sont réguliers en la forme, suffisamment visibles et placés conformément aux prescriptions du [...] règlement [général sur la police de la circulation routière et de l'usage de la voie publique]. Art. 68.3. [...] Sign. C43 [avec la mention 90]. A partir du signal jusqu'au [...] [signal C45], interdiction de circuler à une vitesse supérieure à [90 km/h] [...].	15.269	72,65%



# INFRACTIONS ROUTIÈRES (autoroutes incluses) : TOP 5 DES INFRACTIONS

## 2023

### Infractions du 4ème degré

Theme	Article de loi	Nombre d'infractions	% (*)
Code de la route	Art. 4.1. Les usagers doivent obtempérer immédiatement aux injonctions des agents qualifiés. Art. 4.2.2°. Sont notamment considérées comme injonctions : le ou les bras tendus horizontalement, qui signifie arrêt pour les usagers qui viennent de directions coupant celles indiquées par le ou les bras tendus. Art. 4.1°. Sont infractions du quatrième degré au sens de l'article 29§1er, 1er alinéa de la [...] loi relative à la police de la circulation routière, coordonnée le 16 mars 1968: [...] transgresser les ordres [...] [mentionnés à l'article 4.2.2° de l'AR 01-12-1975] d'une personne habilitée.	1	0,00 %
Code de la route	Constitue une infraction de 4ème degré en vertu de l'article 4.3° de l'AR du 30-09-2005 :Art. 17.2.3°. Le dépassement par la gauche d'un véhicule attelé [...] ou d'un véhicule à plus de deux roues est interdit à l'approche du sommet d'une côte et dans les virages, lorsque la visibilité est insuffisante, sauf si le dépassement peut se faire sans franchir la ligne blanche continue délimitant la partie de la chaussée affectée à la circulation venant en sens inverse.	4	0,02 %
Code de la route	Constitue une infraction de 4ème degré en vertu de l'article 4.5° de l'AR du 30-09-2005 :Art. 21.4.3°. Il est interdit sur les autoroutes de faire marche arrière ou de rouler en sens contraire au sens obligatoire.	3	0,01 %
Code de la route	Constitue une infraction de 4ème degré en vertu de l'article 4.7° de l'AR du 30-09-2005 : Art. 22.2juncto. Les dispositions de l'article 21.4. et 21.6. sont applicables sur les routes pour automobiles. Art. 21.6.4°. Sont interdits sur les autoroutes les épreuves sportives, notamment les courses ou concours de vitesse, de régularité ou d'adresse.	1	0,00 %
Code de la route	Constitue une infraction de 4ème degré en vertu de l'article 4.7° de l'AR du 30-09-2005 :Art. 50. Sauf autorisation spéciale de l'autorité légalement habilitée, il est interdit de se livrer sur la voie publique à des luttes de vitesse, ainsi qu'à des épreuves sportives, notamment des courses ou concours de vitesse, de régularité ou d'adresse.	1	0,00 %

(\*) % par rapport au nombre total d'infractions





# INFRACTIONS ROUTIÈRES (autoroutes incluses) : MOMENT

## Nombre d'infractions selon le moment de la semaine

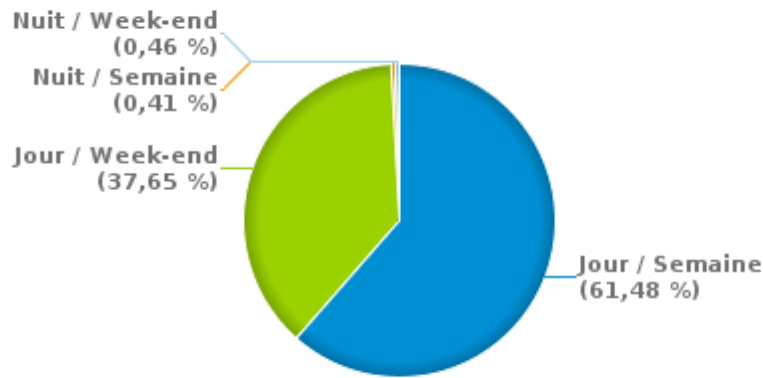
2023

	Semaine			Week-end			TOTAL
	Jour	Nuit	Sous-total	Jour	Nuit	Sous-total	
Vitesse	11.224	4	11.228	7.643	4	7.647	18.875
Arrêt et stationnement	78	15	93	11	5	16	109
GSM	390	7	397	27	3	30	427
Casque et vêtements de protection	1	1	2	0	0	0	2
Ceinture et siège enfant	64	0	64	11	1	12	76
Feux de signalisation	56	0	56	3	0	3	59
Code de la route	556	12	568	44	18	62	630
Alcool	30	6	36	34	30	64	100
Drogues	9	1	10	14	0	14	24
Conditions techniques	171	10	181	17	8	25	206
Immatriculation	71	7	78	22	6	28	106
Permis de conduire	66	13	79	34	9	43	122
Assurance	62	6	68	24	9	33	101
Poids lourds	135	2	137	25	3	28	165
Autres	2	2	4	2	1	3	7
Inconnu	7	0	7	1	0	1	8
<b>TOTAL</b>	<b>12.922</b>	<b>86</b>	<b>13.008</b>	<b>7.912</b>	<b>97</b>	<b>8.009</b>	<b>21.017</b>

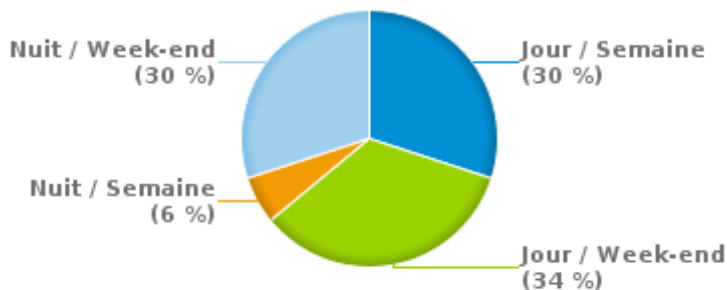
Weekend = Du vendredi 22h00 jusqu'au lundi 06h00  
 Semaine = Du lundi 06h00 jusqu'au vendredi 22h00

Jour: de 06h00 à 22h00  
 Nuit: de 22h00 à 06h00

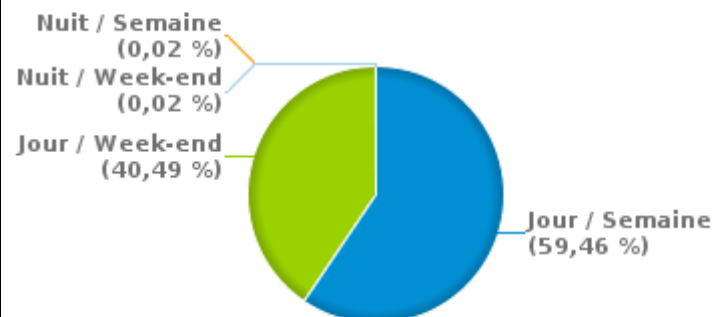
% infractions selon le moment pour l'année 2023



% infractions alcool selon le moment pour l'année 2023



% infractions vitesse selon le moment pour l'année 2023





## INFRACTIONS DE VITESSE (autoroutes incluses) : ENDROIT DU CONTRÔLE

2023

Awans

Rue	Borne Kilométrique	Nr de maison	Excès de 0-10 km/h	Excès de 11-20 km/h	Excès de 21-30 km/h	Excès de 31-40 km/h	Excès de plus de 40 km/h	Excès de ??? km/h	TOTAL
A003.226 VERS BRUXELLES	2.1			60	22	5	2		89
A003.926 BRETELLE VERS BRUXELLES	1.8			1.277	403	95	27		1.802
A003.926 ( ECHANGEUR DE LONCIN - BRETELLE VERS BRU		1			1				1
A003.926 ( ECHANGEUR DE LONCIN - BRETELLE VERS BRU		2.2			4	9	5		18
A003.926 ( ECHANGEUR DE LONCIN - BRETELLE VERS BRU					15	16	7		38
A15-E42 Direction Liège	0.3							1	1
A3-E40 Direction Aachen (D)	80.0					1	1		2
A3-E40 Direction Aachen (D)	82.5		31	363	163	39	11		607
A3-E40 Direction Aachen (D)	82.9						1		1
A3-E40 Direction Aachen (D)	83.0				1				1
A3-E40 Direction Aachen (D)	83.3							1	1
A3-E40 Direction Aachen (D)	83.4			1					1
A3-E40 Direction Aachen (D)	83.5			1.597	1.356	350	85		3.388
A3-E40 Direction Aachen (D)	84.0			1					1
A3-E40 Direction Aachen (D)	84.2		68	1.932	775	117	24		2.916
A3-E40 Direction Aachen (D)	84.3						1		1
A3-E40 Direction Aachen (D)	84.5			1					1
A3-E40 Direction Aachen (D)				1	1				2
A3-E40 Direction Bruxelles	1.2				1			1	2
A3-E40 Direction Bruxelles	80.0				1				1
A3-E40 Direction Bruxelles	81.0					1	1	1	3
A3-E40 Direction Bruxelles	81.8							1	1
A3-E40 Direction Bruxelles	82.0					1			1
A3-E40 Direction Bruxelles	82.5					1			1
A3-E40 Direction Bruxelles	83.0							4	4
A3-E40 Direction Bruxelles	83.5							1	1



## INFRACTIONS DE VITESSE (autoroutes incluses) : ENDROIT DU CONTRÔLE

2023

Rue	Borne Kilométrique	Nr de maison	Excès de 0-10 km/h	Excès de 11-20 km/h	Excès de 21-30 km/h	Excès de 31-40 km/h	Excès de plus de 40 km/h	Excès de ??? km/h	TOTAL
A3-E40 Direction Bruxelles	84.0				1		1	1	3
A3-E40 Direction Bruxelles				1	2	1	1	11	16
A3-E40 Direction Bruxelles (A003z)	2.1			1	3		1		5
A3-E40 Direction Bruxelles (A003z)								1	1
A3-E40 Direction Bruxelles Entrée A602 Loncin	2.6							1	1
A3-E40 Direction Bruxelles Entrée A602 Loncin	2.7					1			1
A3-E40 Direction Bruxelles Sortie A15 Loncin	0.5			1				1	2
A3-E40 Direction Bruxelles Sortie A15 Loncin								1	1
A3-E40 Echangeur Loncin - Bretelle vers Bruxelles	1.1			1	1				2
A3-E40 Echangeur Loncin - Bretelle vers Bruxelles	11.0				1				1
A3-E40 Echangeur Loncin - Bretelle vers Bruxelles	2.2			2.659	1.630	427	99		4.815
A3-E40 Echangeur Loncin - Bretelle vers Bruxelles	83.5							1	1
A602 Direction A26					1				1
A602 Direction A3								4	4
BRETELLE A003.926	1.8		1	1.445	548	143	38		2.175
Chaussée Noël Ledouble		110		9	4	1			14
Chaussée Noël Ledouble		114		13	7	2			22
Chaussée Noël Ledouble		97		49	15	2	1		67
Chaussée Noël Ledouble		HT 97		8	5	1			14
Rue Armand Rorif								1	1
Rue Chaussée		124						1	1
Rue Chaussée		141		22	9	3			34
Rue Chaussée		50						1	1
Rue Chaussée		53		60	6	1			67
Rue Chaussée		61		56	4		1		61
Rue Chaussée		72		18					18
Rue Chaussée		90		7					7



## INFRACTIONS DE VITESSE (autoroutes incluses) : ENDROIT DU CONTRÔLE

2023

Rue	Borne Kilométrique	Nr de maison	Excès de 0-10 km/h	Excès de 11-20 km/h	Excès de 21-30 km/h	Excès de 31-40 km/h	Excès de plus de 40 km/h	Excès de ??? km/h	TOTAL
Rue Chaussée		92		100	11	5	1		117
Rue Chaussée		94		18	3				21
Rue Chaussée		HT 14	43	15	3	2			63
Rue Commandant Naessens		44		1					1
Rue de Bruxelles		HT 7		3					3
Rue de Loncin		18		19	2				21
Rue de Loncin		48		7	1				8
Rue de Loncin		58		1					1
Rue d'Oupeye		10						1	1
Rue Englebert Lescrenier		30		3					3
Rue Englebert Lescrenier		HT 30	5	3		1			9
Rue Joseph Calcôve		10						1	1
<b>TOTAL</b>			<b>148</b>	<b>9.753</b>	<b>5.000</b>	<b>1.225</b>	<b>308</b>	<b>36</b>	<b>16.470</b>

## Grâce-Hollogne

Rue	Borne Kilométrique	Nr de maison	Excès de 0-10 km/h	Excès de 11-20 km/h	Excès de 21-30 km/h	Excès de 31-40 km/h	Excès de plus de 40 km/h	Excès de ??? km/h	TOTAL
A15-E42 Direction Liège	1.1							1	1
A15-E42 Direction Liège	2.5				1				1
A15-E42 Direction Liège	2.8							2	2
A15-E42 Direction Liège	3.0							2	2
A15-E42 Direction Liège	4.0							1	1
A15-E42 Direction Liège	5.7				1				1
A15-E42 Direction Mons	1.1							2	2
A15-E42 Direction Mons	1.5							1	1
A15-E42 Direction Mons	4.5							1	1
A15-E42 Direction Mons	6.0							1	1



## INFRACTIONS DE VITESSE (autoroutes incluses) : ENDROIT DU CONTRÔLE

2023

Rue	Borne Kilométrique	Nr de maison	Excès de 0-10 km/h	Excès de 11-20 km/h	Excès de 21-30 km/h	Excès de 31-40 km/h	Excès de plus de 40 km/h	Excès de ??? km/h	TOTAL
A15-E42 Direction Mons	8.5							1	1
A15-E42 Direction Mons	8.7	*	2	206	46	12	5		271
A15-E42 Direction Mons	8.7							1	1
A15-E42 Direction Mons								2	2
A15-E42 Direction Mons Entrée A602	0.0			1					1
A15-E42 Direction Mons Entrée A602	0.1						1		1
A15-E42 Direction Mons Entrée A602	0.2							2	2
A15-E42 Direction Mons Entrée A602	0.3						1		1
A15-E42 Direction Mons Entrée A602								3	3
A602 Direction A26	1.7							1	1
A602 Direction A3	2.0				1		1		2
A602 Direction A3	2.1						1		1
A602 Direction A3	4.0						1		1
A604 Direction A15					1			4	5
A604 Direction N90	2.4							1	1
A604 Direction N90	3.6							3	3
A604 Direction N90							1	1	2
Aéroport de Bierset								1	1
Avenue des Acacias		17	9	3	2				14
Avenue des Acacias		21		6					6
Chaussée de Hannut		472		1					1
Chaussée de Hannut		HT 37	10	5					15
Chaussée de Hannut		PM666		58	131	75	14		278
Chaussée de Hannut								1	1
Chaussée de Liège		282		9	16	1			26
Chaussée de Liège								1	1
N637 Glain (Liège)(N3) - Lens-St-Rémy(Hannut)(N64)	6.7			266	161	38	10		475



## INFRACTIONS DE VITESSE (autoroutes incluses) : ENDROIT DU CONTRÔLE

2023

Rue	Borne Kilométrique	Nr de maison	Excès de 0-10 km/h	Excès de 11-20 km/h	Excès de 21-30 km/h	Excès de 31-40 km/h	Excès de plus de 40 km/h	Excès de ??? km/h	TOTAL
Rue de l'Aéroport		100		5	1		1		7
Rue de l'Aéroport								3	3
Rue de l'Hôtel Communal		HT97						1	1
Rue des Ateliers Smulders								1	1
Rue des Meuniers		HT 25	14	1	1				16
Rue des XVIII Bonniers		161		124	18	4	1		147
Rue des XVIII Bonniers		57		13					13
Rue Diérain Patar								2	2
Rue Diérais Prés		57	2	465	91	14	1		573
Rue du Huit Mai		55		35	15	9	1		60
Rue du Huit Mai		57		72	18	6			96
Rue Grande		124		7					7
Rue Grande		132		2					2
Rue Jean Jaurès								1	1
Rue Joseph Heusdens		30	38	8	2				48
Rue Joseph Heusdens		31	143	51	4				198
Rue Paul Janson		260		12	2	1	1		16
Rue Paul Janson		268		9	5				14
Rue Paul Janson		284		4		1			5
Rue Sainte Anne		29		3	1				4
Rue Sainte Anne		HT 29	36	6	3				45
Thier Saint Léonard		89		14	2				16
<b>TOTAL</b>			<b>254</b>	<b>1.386</b>	<b>523</b>	<b>161</b>	<b>40</b>	<b>41</b>	<b>2.405</b>



## INFRACTIONS DE VITESSE (autoroutes incluses) : RÉGIME VITESSE

2023

Vitesse autorisée	Excès de 0-10 km/h	Excès de 11-20 km/h	Excès de 21-30 km/h	Excès de 31-40 km/h	Excès de plus de 40	Excès de ??? km/h	TOTAL
30	181	555	335	118	25	0	1.214
50	76	915	164	38	5	0	1.198
70	43	121	44	11	2	0	221
90	102	9.548	4.976	1.216	314	0	16.156
120	0	0	4	3	2	0	9
Inconnu	0	0	0	0	0	77	77
<b>TOTAL</b>	<b>402</b>	<b>11.139</b>	<b>5.523</b>	<b>1.386</b>	<b>348</b>	<b>77</b>	<b>18.875</b>

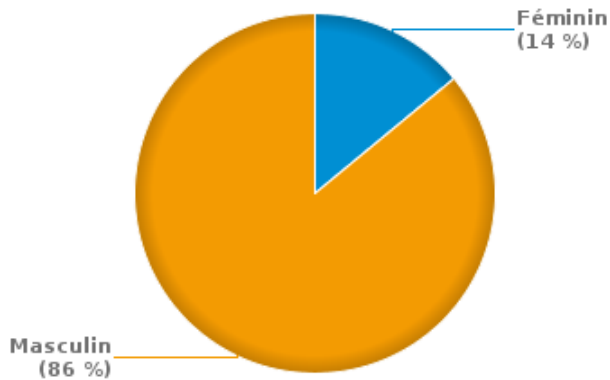


# INFRACTIONS ROUTIÈRES (autoroutes incluses) : PROFIL DES CONTREVENANTS 2023

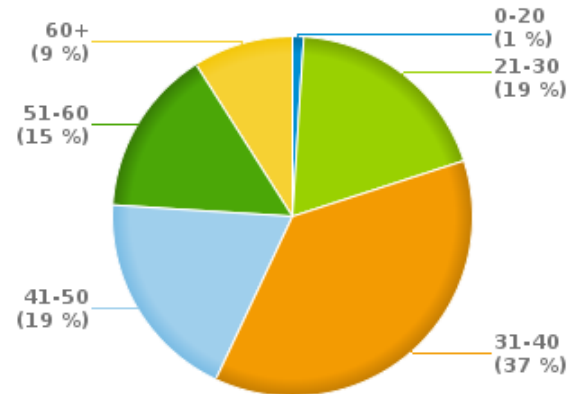
## Nombre d'infractions d'alcool par catégorie d'âge et par sexe

	Masculin	Féminin	TOTAL
0-20	1	0	1
21-30	18	1	19
31-40	30	7	37
41-50	16	3	19
51-60	13	2	15
60+	8	1	9
<b>TOTAL</b>	<b>86</b>	<b>14</b>	<b>100</b>

% infractions alcool par sexe pour l'année 2023



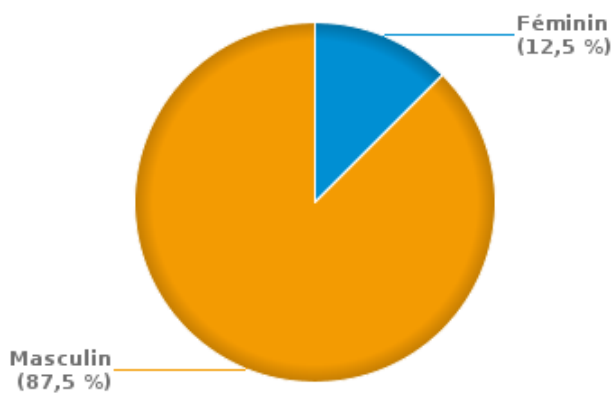
% infractions alcool par catégorie d'âge pour l'année 2023



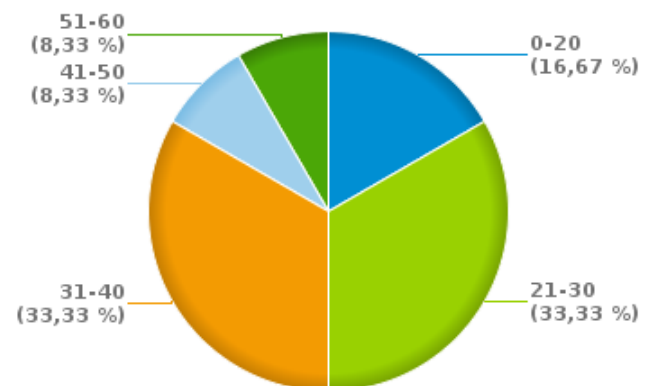
## Nombre d'infractions de drogues par catégorie d'âge et par sexe

	Féminin	Masculin	TOTAL
0-20	0	4	4
21-30	1	7	8
31-40	1	7	8
41-50	0	2	2
51-60	1	1	2
<b>TOTAL</b>	<b>3</b>	<b>21</b>	<b>24</b>

% infractions drogues par sexe pour l'année 2023



% infractions drogues par catégorie d'âge pour l'année 2023







**INFRACTIONS ROUTIÈRES**  
**FILTRES ET PARAMÈTRES SELECTIONNÉS**  
**DANS CE RAPPORT**

<b>Année de début de l'infraction</b>	2015
<b>Année de fin de l'infraction</b>	2023
<b>Trimestre(s)</b>	Trim. 1;Trim. 2;Trim. 3;Trim. 4
<b>Zone de police</b>	ZP AWANS/GRACE-HOLLOGNE
<b>Unité locale/fédérale</b>	
<b>Hors/sur autoroute</b>	(autoroutes incluses)
<b>Unité de police constatante</b>	
<b>Date de clôture de la banque de données</b>	30/04/24

<b>Date de mise à jour du rapport</b>	01 JUIL. 2024 10:22:52
---------------------------------------	------------------------