

**Aperçu  
Infractions routières  
(autoroutes incluses)  
2023**

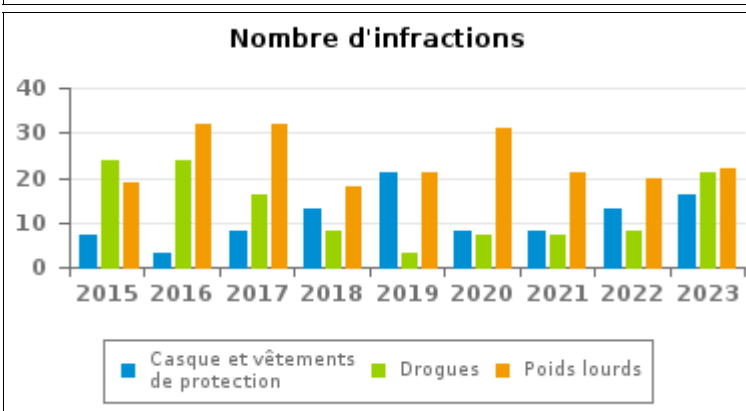
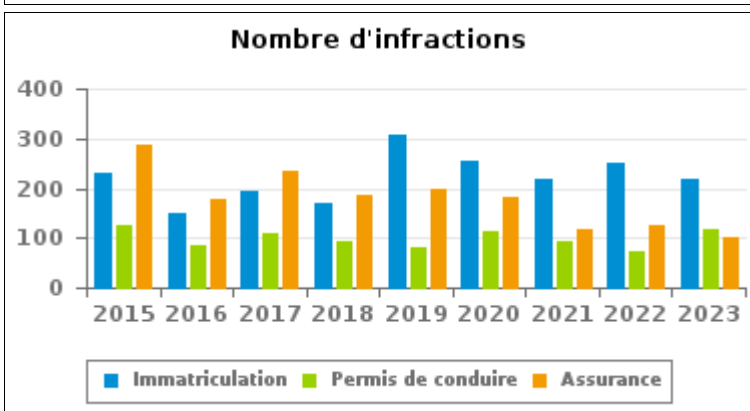
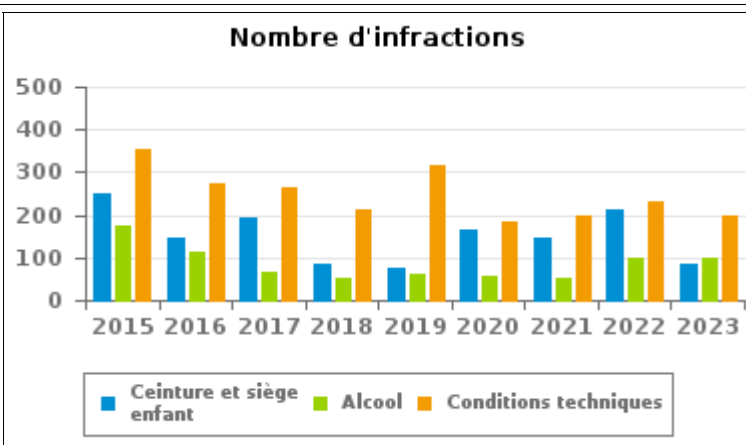
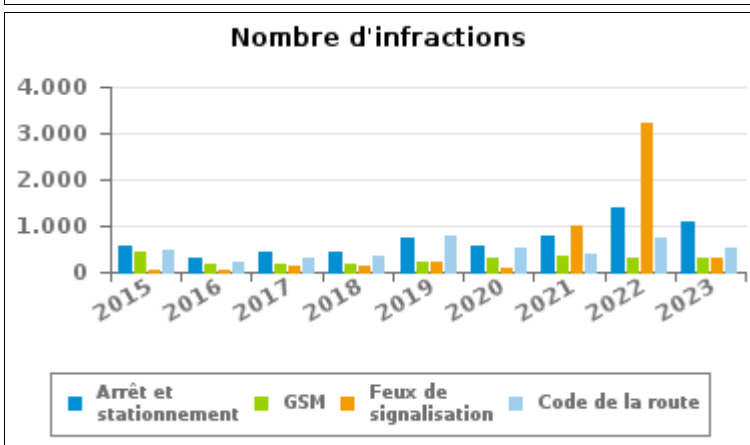
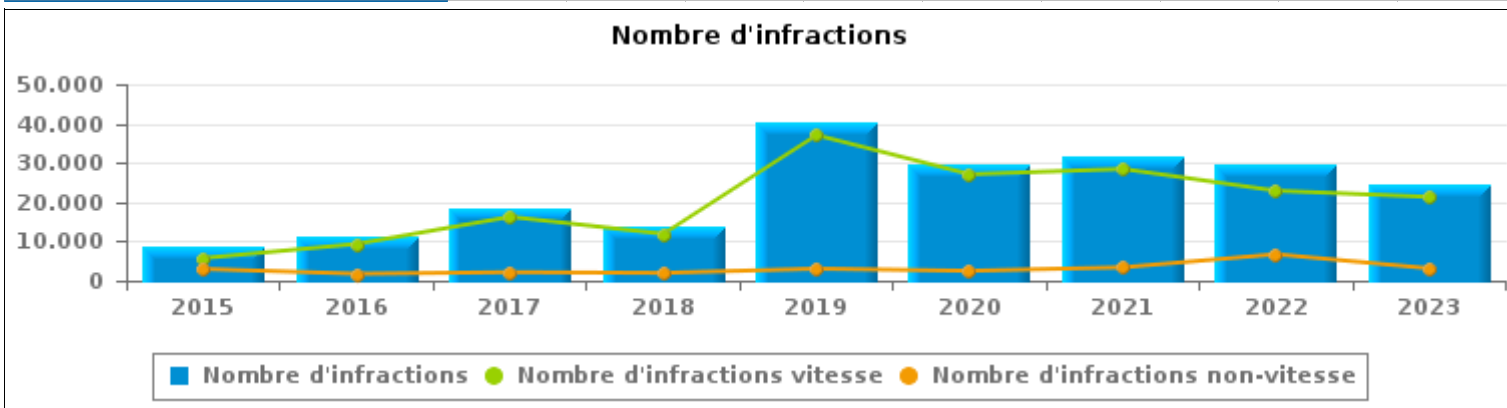
**ZP ANS - SAINT-NICOLAS  
(SAINT-NICOLAS)**



# INFRACTIONS ROUTIÈRES (autoroutes incluses) : APERÇU GÉNÉRAL

Comparaison par année: 2015-2023

	2015	2016	2017	2018	2019	2020	2021	2022	2023
<b>NOMBRE TOTAL D'INFRACTIONS</b>	<b>8.736</b>	<b>11.118</b>	<b>18.420</b>	<b>13.883</b>	<b>40.104</b>	<b>29.602</b>	<b>31.832</b>	<b>29.618</b>	<b>24.459</b>
<b>INFRACTIONS PAR THEME</b>									
	2015	2016	2017	2018	2019	2020	2021	2022	2023
Vitesse	5.756	9.358	16.261	11.906	37.056	27.086	28.436	22.892	21.323
Arrêt et stationnement	549	311	433	449	745	581	792	1.383	1.084
GSM	426	190	162	175	216	298	333	325	321
Casque et vêtements de protection	7	3	8	13	21	8	8	13	16
Ceinture et siège enfant	251	146	193	87	77	166	146	210	83
Feux de signalisation	57	31	123	150	213	106	1.000	3.222	286
Code de la route	458	226	325	356	783	524	397	756	505
Alcool	175	111	67	54	63	58	54	98	99
Drogues	24	24	16	8	3	7	7	8	21
Conditions techniques	356	275	262	214	318	183	199	232	199
Immatriculation	232	151	192	171	308	254	219	252	220
Permis de conduire	126	84	111	94	79	115	92	73	116
Assurance	286	176	234	187	196	182	117	126	103
Poids lourds	19	32	32	18	21	31	21	20	22
Autres	13	0	1	1	4	1	5	0	2
Inconnu	1	0	0	0	1	2	6	8	59





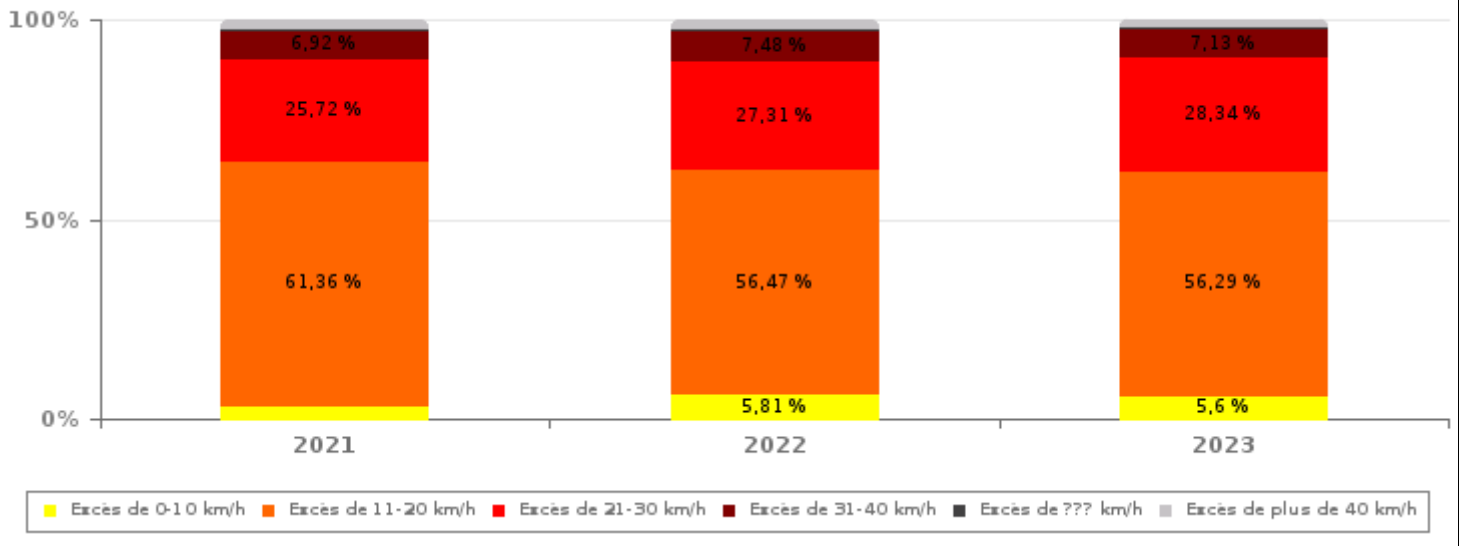
# INFRACTIONS ROUTIÈRES (autoroutes incluses) : APERÇU GÉNÉRAL

## INFRACTIONS PAR DEGRE DE GRAVITE

### Comparaison par année: 2015-2023

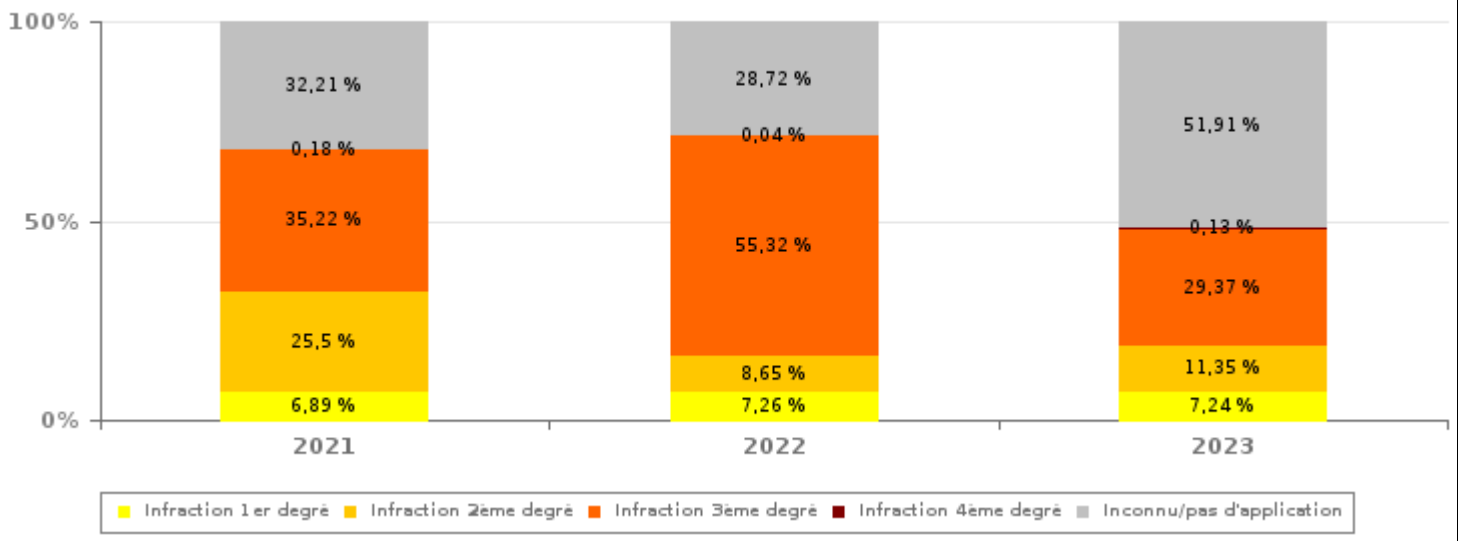
VITESSE	2015	2016	2017	2018	2019	2020	2021	2022	2023
Excès de 0-10 km/h	34	20	5	0	5.000	744	880	1.330	1.194
Excès de 11-20 km/h	802	4.107	6.433	3.662	11.817	12.728	17.448	12.928	12.003
Excès de 21-30 km/h	3.580	3.728	6.556	5.168	14.296	9.621	7.315	6.252	6.042
Excès de 31-40 km/h	910	1.094	2.426	2.226	4.402	2.865	1.967	1.713	1.521
Excès de plus de 40 km/h	383	368	781	794	1.468	1.020	719	584	479
Excès de ??? km/h	47	41	60	56	73	108	107	85	84
<b>Sous-total VITESSE</b>	<b>5.756</b>	<b>9.358</b>	<b>16.261</b>	<b>11.906</b>	<b>37.056</b>	<b>27.086</b>	<b>28.436</b>	<b>22.892</b>	<b>21.323</b>

Nombre d'infractions (vitesse): répartition selon la gravité



NON-VITESSE	2015	2016	2017	2018	2019	2020	2021	2022	2023
1er degré	691	425	543	484	767	379	234	488	227
2ème degré	1.113	568	682	652	1.133	1.138	866	582	356
3ème degré	162	94	226	269	475	392	1.196	3.721	921
4ème degré	6	2	4	6	4	3	6	3	4
Inconnu/Pas d'application	1.008	671	704	566	669	604	1.094	1.932	1.628
<b>Sous-total NON-VITESSE</b>	<b>2.980</b>	<b>1.760</b>	<b>2.159</b>	<b>1.977</b>	<b>3.048</b>	<b>2.516</b>	<b>3.396</b>	<b>6.726</b>	<b>3.136</b>

Nombre d'infractions (non-vitesse): répartition selon la gravité





# INFRACTIONS ROUTIÈRES (autoroutes incluses) : APERÇU GÉNÉRAL

INFRACTIONS PAR DEGRE DE GRAVITE

Comparaison par année: 2015-2023



## INFRACTIONS ROUTIÈRES (autoroutes incluses) : APERÇU GÉNÉRAL

### Comparaison par mois pour l'année 2023

	Jan	Fév	Mar	Avr	Mai	Juin	Juil	Août	Sep	Oct	Nov	Déc	TOTAL
<b>NOMBRE TOTAL D'INFRACTIONS</b>	<b>1.477</b>	<b>911</b>	<b>962</b>	<b>1.405</b>	<b>1.960</b>	<b>2.623</b>	<b>2.571</b>	<b>5.146</b>	<b>1.467</b>	<b>1.894</b>	<b>2.107</b>	<b>1.936</b>	<b>24.459</b>
<b>INFRACTIONS PAR THEME</b>													
<b>Vitesse</b>	1.049	615	698	1.046	1.683	2.282	2.405	4.918	1.227	1.718	1.913	1.769	21.323
<b>Arrêt et stationnement</b>	158	113	120	222	121	112	38	74	17	27	51	31	1.084
<b>GSM</b>	41	11	36	29	31	32	29	19	30	30	21	12	321
<b>Casque et vêtements de protection</b>	0	0	1	0	1	3	3	4	3	1	0	0	16
<b>Ceinture et siège enfant</b>	5	6	10	4	9	14	9	5	8	5	5	3	83
<b>Feux de signalisation</b>	114	97	9	9	9	11	4	9	4	7	5	8	286
<b>Code de la route</b>	29	16	32	33	45	84	34	37	100	44	29	22	505
<b>Alcool</b>	12	7	6	11	11	13	4	4	7	8	9	7	99
<b>Drogues</b>	5	2	1	3	1	2	1	0	3	1	1	1	21
<b>Conditions techniques</b>	17	13	9	12	9	19	11	26	26	12	25	20	199
<b>Immatriculation</b>	16	10	17	15	19	29	15	35	14	12	16	22	220
<b>Permis de conduire</b>	13	13	6	7	13	9	9	5	9	6	13	13	116
<b>Assurance</b>	9	7	13	11	8	11	5	8	4	7	9	11	103
<b>Poids lourds</b>	4	1	3	3	0	2	3	0	4	1	1	0	22
<b>Autres</b>	0	0	0	0	0	0	0	0	0	0	0	2	2
<b>Inconnu</b>	5	0	1	0	0	0	1	2	11	15	9	15	59
<b>INFRACTIONS PAR DEGRE DE GRAVI</b>													
<b>VITESSE</b>													
<b>Excès de 0-10 km/h</b>	75	123	87	93	62	22	27	131	407	103	47	17	1.194
<b>Excès de 11-20 km/h</b>	685	358	439	694	1.140	1.662	1.274	1.348	601	1.175	1.371	1.256	12.003
<b>Excès de 21-30 km/h</b>	209	101	120	199	356	446	798	2.508	176	324	392	413	6.042
<b>Excès de 31-40 km/h</b>	55	16	31	33	93	107	245	719	27	68	64	63	1.521
<b>Excès de plus de 40 km/h</b>	15	6	12	20	29	44	57	205	12	32	28	19	479
<b>Excès de ??? km/h</b>	10	11	9	7	3	1	4	7	4	16	11	1	84
<b>Sous-total VITESSE</b>	<b>1.049</b>	<b>615</b>	<b>698</b>	<b>1.046</b>	<b>1.683</b>	<b>2.282</b>	<b>2.405</b>	<b>4.918</b>	<b>1.227</b>	<b>1.718</b>	<b>1.913</b>	<b>1.769</b>	<b>21.323</b>
<b>NON-VITESSE</b>													
<b>1er degré</b>	20	17	21	8	25	27	18	22	22	15	25	7	227
<b>2ème degré</b>	25	19	30	26	30	47	29	52	25	17	32	24	356
<b>3ème degré</b>	173	113	57	59	62	108	51	47	111	67	34	39	921
<b>4ème degré</b>	0	0	0	0	0	0	1	1	1	0	0	1	4
<b>Inconnu/Pas d'application</b>	210	147	156	266	160	159	67	106	81	77	103	96	1.628
<b>Sous-total NON-VITESSE</b>	<b>428</b>	<b>296</b>	<b>264</b>	<b>359</b>	<b>277</b>	<b>341</b>	<b>166</b>	<b>228</b>	<b>240</b>	<b>176</b>	<b>194</b>	<b>167</b>	<b>3.136</b>

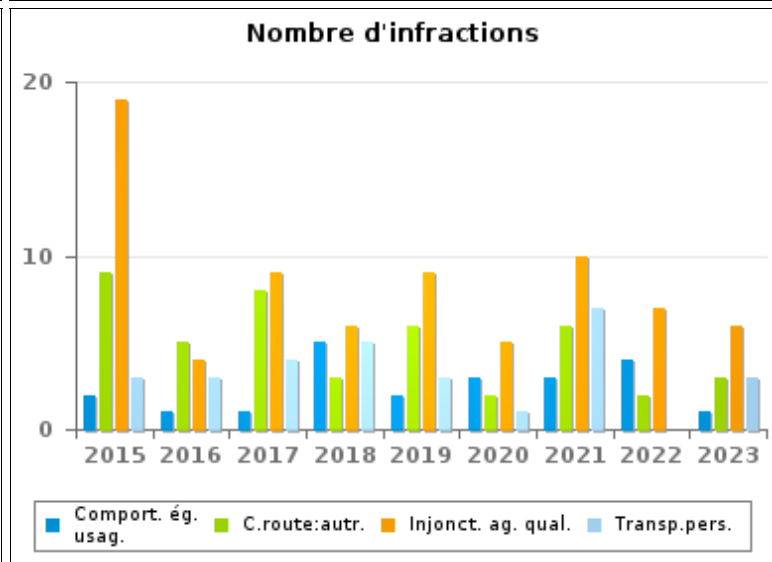
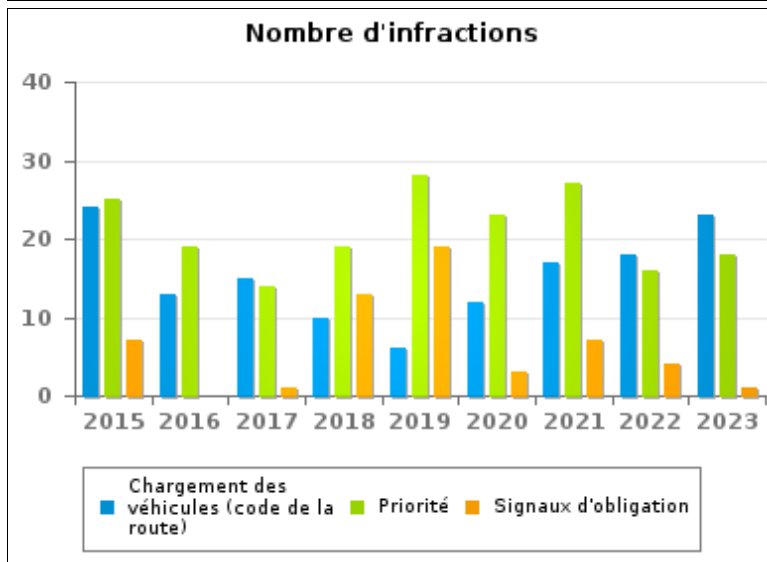
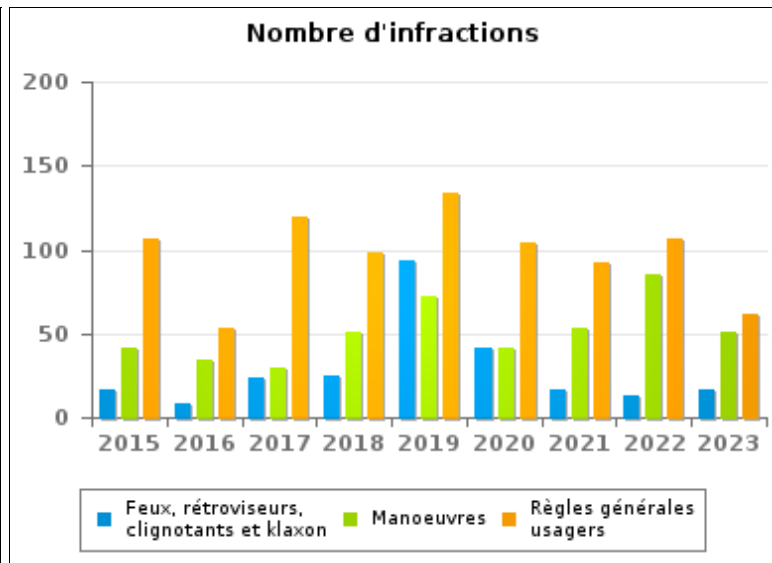
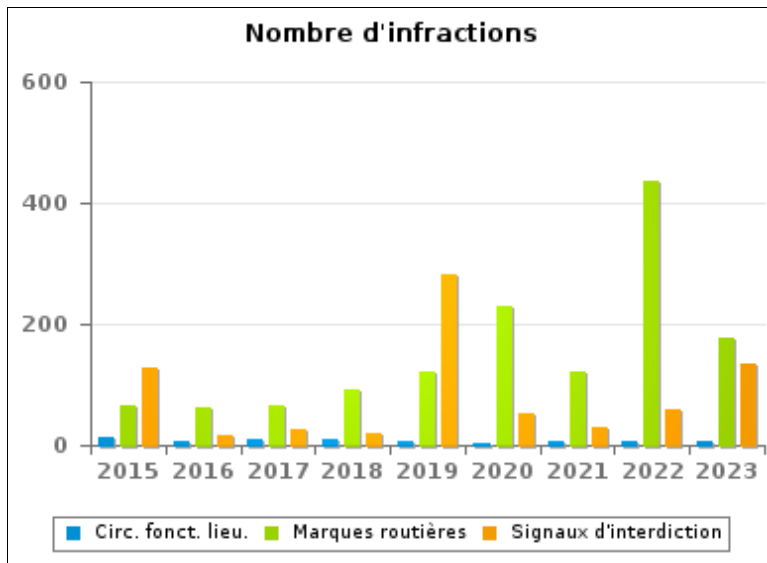


# INFRACTIONS ROUTIÈRES (autoroutes incluses) : APERÇU GÉNÉRAL (DÉTAIL)

Comparaison par année: 2015-2023

## Code de la route

	2015	2016	2017	2018	2019	2020	2021	2022	2023
Marques routières	66	63	64	93	121	230	121	436	178
Règles générales usagers	106	53	119	98	134	104	92	107	62
Signaux d'interdiction	127	16	26	19	282	54	30	58	136
Manoeuvres	42	34	30	51	72	42	53	85	51
Feux, rétroviseurs, clignotants et klaxon	16	8	24	25	93	41	17	13	16
Priorité	25	19	14	19	28	23	27	16	18
Chargement des véhicules (code de la route)	24	13	15	10	6	12	17	18	23
Injonctions des agents qualifiés	19	4	9	6	9	5	10	7	6
Circulation en fonction du lieu	12	7	10	9	8	4	7	6	7
Signaux d'obligation	7	0	1	13	19	3	7	4	1
Code de la route: autres	9	5	8	3	6	2	6	2	3
Transport de personnes (code de la route)	3	3	4	5	3	1	7	0	3
Comportement à l'égard de certains usagers	2	1	1	5	2	3	3	4	1
<b>TOTAL</b>	<b>458</b>	<b>226</b>	<b>325</b>	<b>356</b>	<b>783</b>	<b>524</b>	<b>397</b>	<b>756</b>	<b>505</b>





# INFRACTIONS ROUTIÈRES (autoroutes incluses) : TOP 5 DES INFRACTIONS

## 2023

### Toutes les infractions

Theme	Article de loi	Nombre d'infractions	% (*)
Vitesse	[Rég. w. :] Art. 11.1. Dans les agglomérations, la vitesse est limitée à 50 km à l'heure [...].	1.732	7,08%
Vitesse	[Rég. w. :] Art. 22quater. Dans les zones délimitées par les signaux routiers F4a et F4b, la vitesse est limitée à 30 km à l'heure.	2.176	8,90%
Vitesse	[Rég. w. :] Vitesse / Aux abords d'un chantier sur autoroute / Signal C43 - 70 km/h. Art. 11.2.1°- a). En dehors des agglomérations, la vitesse est limitée à 120 km à l'heure sur les autoroutes [...]. Les limitations de vitesse inférieures imposées par le signal C43 ou résultant de l'article 11.3. restent d'application. Art. 5. Les usagers doivent se conformer aux signaux lumineux de circulation, aux signaux routiers et aux marques routières, lorsque ceux-ci sont réguliers en la forme, suffisamment visibles et placés conformément aux prescriptions du [...] règlement [général sur la police de la circulation routière et de l'usage de la voie publique]. Art. 68.3. [...] Sign. C43 [avec la mention 70]. A partir du signal jusqu'au [...] [signal C45], interdiction de circuler à une vitesse supérieure à [70 km/h] [...].	4.551	18,61%
Vitesse	Vitesse / Autoroutes / Signal C43 - 90 km/h (hors chantiers). Art. 11.2.1°- a). En dehors des agglomérations, la vitesse est limitée à 120 km à l'heure sur les autoroutes [...]. Les limitations de vitesse inférieures imposées par le signal C43 ou résultant de l'article 11.3. restent d'application. Art. 5. Les usagers doivent se conformer aux signaux lumineux de circulation, aux signaux routiers et aux marques routières, lorsque ceux-ci sont réguliers en la forme, suffisamment visibles et placés conformément aux prescriptions du [...] règlement [général sur la police de la circulation routière et de l'usage de la voie publique]. Art. 68.3. [...] Sign. C43 [avec la mention 90]. A partir du signal jusqu'au [...] [signal C45], interdiction de circuler à une vitesse supérieure à [90 km/h] [...].	12.242	50,05%
Arrêt et stationnement		1.029	4,21%

### Infractions du 4ème degré

Theme	Article de loi	Nombre d'infractions	% (*)
Code de la route	Constitue une infraction de 4ème degré en vertu de l'article 4.3° de l'AR du 30-09-2005 :Art. 17.2.3°. Le dépassement par la gauche d'un véhicule attelé [...] ou d'un véhicule à plus de deux roues est interdit à l'approche du sommet d'une côte et dans les virages, lorsque la visibilité est insuffisante, sauf si le dépassement peut se faire sans franchir la ligne blanche continue délimitant la partie de la chaussée affectée à la circulation venant en sens inverse.	1	0,00 %
Code de la route	Constitue une infraction de 4ème degré en vertu de l'article 4.5° de l'AR du 30-09-2005 :Art. 21.4.3°. Il est interdit sur les autoroutes de faire marche arrière ou de rouler en sens contraire au sens obligatoire.	1	0,00 %
Code de la route	Constitue une infraction de 4ème degré en vertu de l'article 4.7° de l'AR du 30-09-2005 :Art. 50. Sauf autorisation spéciale de l'autorité légalement habilitée, il est interdit de se livrer sur la voie publique à des luttes de vitesse, ainsi qu'à des épreuves sportives, notamment des courses ou concours de vitesse, de régularité ou d'adresse.	2	0,01 %

(\*) % par rapport au nombre total d'infractions

# INFRACTIONS ROUTIÈRES (autoroutes incluses) : MOMENT

## Nombre d'infractions selon le moment de la semaine

2023

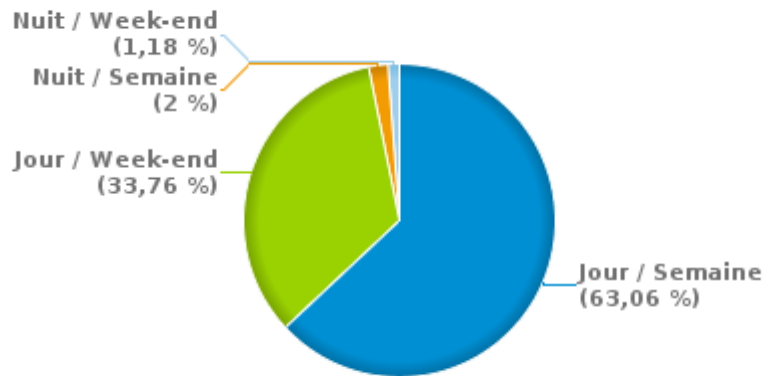


	Semaine			Week-end			TOTAL
	Jour	Nuit	Sous-total	Jour	Nuit	Sous-total	
Vitesse	13.321	392	13.713	7.473	137	7.610	21.323
Arrêt et stationnement	671	8	679	382	23	405	1.084
GSM	283	3	286	34	1	35	321
Casque et vêtements de protection	8	0	8	6	2	8	16
Ceinture et siège enfant	67	1	68	14	1	15	83
Feux de signalisation	178	21	199	66	21	87	286
Code de la route	367	8	375	104	26	130	505
Alcool	19	17	36	25	38	63	99
Drogues	10	0	10	7	4	11	21
Conditions techniques	146	5	151	41	7	48	199
Immatriculation	151	14	165	49	6	55	220
Permis de conduire	71	4	75	30	11	41	116
Assurance	60	11	71	22	10	32	103
Poids lourds	22	0	22	0	0	0	22
Autres	0	1	1	1	0	1	2
Inconnu	49	4	53	4	2	6	59
<b>TOTAL</b>	<b>15.423</b>	<b>489</b>	<b>15.912</b>	<b>8.258</b>	<b>289</b>	<b>8.547</b>	<b>24.459</b>

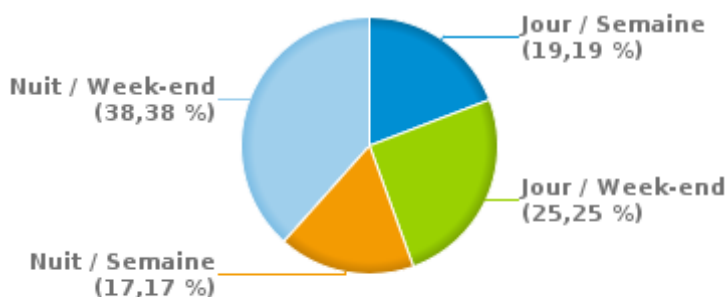
Weekend = Du vendredi 22h00 jusqu'au lundi 06h00  
Semaine = Du lundi 06h00 jusqu'au vendredi 22h00

Jour: de 06h00 à 22h00  
Nuit: de 22h00 à 06h00

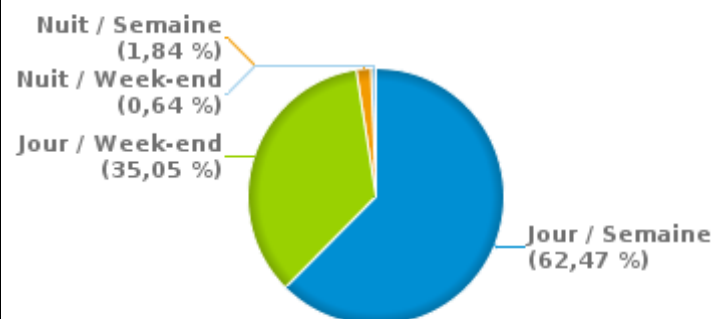
% infractions selon le moment pour l'année 2023



% infractions alcool selon le moment pour l'année 2023



% infractions vitesse selon le moment pour l'année 2023







## INFRACTIONS DE VITESSE (autoroutes incluses) : ENDROIT DU CONTRÔLE

2023

Ans

Rue	Borne Kilométrique	Nr de maison	Excès de 0-10 km/h	Excès de 11-20 km/h	Excès de 21-30 km/h	Excès de 31-40 km/h	Excès de plus de 40 km/h	Excès de ??? km/h	TOTAL
A003.226 - BRETELLE A602-A3 (E40) VERS BRUXELLES	2.1			482	199	63	20		764
A003.926 - BRETELLE A3-E40 VERS BRUXELLES	1.1			740	193	27	9		969
A003.926 VERS BRUXELLES	1.1		52	1.747	403	89	33		2.324
A15-E42 Direction Mons								3	3
A3-E40 Direction Aachen (D)	84.6			1		1		1	3
A3-E40 Direction Aachen (D)	85			12	2	2			16
A3-E40 Direction Aachen (D)	85.0		17	41	12	1	1		72
A3-E40 Direction Aachen (D)	85.5							3	3
A3-E40 Direction Aachen (D)	85.6	*	140	73	12				225
A3-E40 Direction Aachen (D)	85.6			110	24	4	1		139
A3-E40 Direction Aachen (D)	85.9							1	1
A3-E40 Direction Aachen (D)	86.0			1	1	1		2	5
A3-E40 Direction Aachen (D)	86.1							1	1
A3-E40 Direction Aachen (D)	86.2							1	1
A3-E40 Direction Aachen (D)	86.4							2	2
A3-E40 Direction Aachen (D)	86.9							1	1
A3-E40 Direction Aachen (D)	87.2			51	6	2			59
A3-E40 Direction Aachen (D)	87.5				1				1
A3-E40 Direction Aachen (D)			1	1	1			4	7
A3-E40 Direction Aachen (D) Entrée 32 Alleur	0.1							1	1
A3-E40 Direction Aachen (D) Entrée A15 Loncin	0.4				1			1	2
A3-E40 Direction Aachen (D) Entrée A15 Loncin	0.5				1				1
A3-E40 Direction Aachen (D) Entrée A15 Loncin	85.0							1	1
A3-E40 Direction Aachen (D) Entrée A602 Loncin				1					1
A3-E40 Direction Aachen (D) Sortie 32 Alleur								1	1
A3-E40 Direction Bruxelles	0.0							1	1



## INFRACTIONS DE VITESSE (autoroutes incluses) : ENDROIT DU CONTRÔLE

2023

Rue	Borne Kilométrique	Nr de maison	Excès de 0-10 km/h	Excès de 11-20 km/h	Excès de 21-30 km/h	Excès de 31-40 km/h	Excès de plus de 40 km/h	Excès de ??? km/h	TOTAL
A3-E40 Direction Bruxelles	2.0					1			1
A3-E40 Direction Bruxelles	83.3						1		1
A3-E40 Direction Bruxelles	84.0							1	1
A3-E40 Direction Bruxelles	85.0					1			1
A3-E40 Direction Bruxelles	85.5							1	1
A3-E40 Direction Bruxelles	86.0							4	4
A3-E40 Direction Bruxelles	86.2			41	11				52
A3-E40 Direction Bruxelles	86.3	*		85	22	3	2		112
A3-E40 Direction Bruxelles	86.3			125	34	9	1		169
A3-E40 Direction Bruxelles	86.4			1					1
A3-E40 Direction Bruxelles	87.0					1			1
A3-E40 Direction Bruxelles	87.2							2	2
A3-E40 Direction Bruxelles	88.0							1	1
A3-E40 Direction Bruxelles				2	2			6	10
A3-E40 Direction Bruxelles (A003z)	1.1			38	10	3			51
A3-E40 Direction Bruxelles (A003z)	2.2						1		1
A3-E40 Direction Bruxelles (A003z)				2	3	2			7
A3-E40 Direction Bruxelles Entrée A602 Loncin	1.0							1	1
A3-E40 Direction Bruxelles Entrée A602 Loncin	1.1			5					5
A3-E40 Direction Bruxelles Entrée A602 Loncin	1.8							1	1
A3-E40 Direction Bruxelles Entrée A602 Loncin	2.1			1	5	7			13
A3-E40 Direction Bruxelles Entrée A602 Loncin				1				6	7
A3-E40 Direction Bruxelles Sortie A15 Loncin	0.0			1					1
A3-E40 Direction Bruxelles Sortie A15 Loncin					10	6	3		19
A3-E40 Direction Bruxelles Sortie A602 Loncin	0.2							1	1
A3-E40 Direction Bruxelles Sortie A602 Loncin	2.1				1	1			2
A 3 VERS BRUXELLES	86.3		1	758	181	34	8		982



## INFRACTIONS DE VITESSE (autoroutes incluses) : ENDROIT DU CONTRÔLE

2023

Rue	Borne Kilometrique	Nr de maison	Excès de 0-10 km/h	Excès de 11-20 km/h	Excès de 21-30 km/h	Excès de 31-40 km/h	Excès de plus de 40 km/h	Excès de ??? km/h	TOTAL
A602 Direction A26	003.0	*	1	75	1.307	413	99		1.895
A602 Direction A26	0.3			1	1	1	1	1	5
A602 Direction A26	1.0							2	2
A602 Direction A26	1.4						1	1	2
A602 Direction A26	2.0							1	1
A602 Direction A26	2.3							1	1
A602 Direction A26	2.5							2	2
A602 Direction A26	3.0		73	3.371	954	217	77	1	4.693
A602 Direction A26	3.3							1	1
A602 Direction A26	3.4							1	1
A602 Direction A26	3.5							2	2
A602 Direction A26				1				4	5
A602 Direction A3	2.0							1	1
A602 Direction A3	2.3							1	1
A602 Direction A3	2.5				1				1
A602 Direction A3	2.6							1	1
A602 Direction A3	3.0					1			1
A602 Direction A3	3.1						1		1
A602 Direction A3	3.2							1	1
A602 Direction A3	3.6				1				1
A602 Direction A3	4.0					1	2	1	4
A602 Direction A3	4.2					1			1
A602 Direction A3	4.3					1		1	2
A602 Direction A3	4.4				1				1
A602 Direction A3	4.5				1	1			2
A602 Direction A3	4.7			1					1
A602 Direction A3					2	1		4	7



## INFRACTIONS DE VITESSE (autoroutes incluses) : ENDROIT DU CONTRÔLE

2023

Rue	Borne Kilometrique	Nr de maison	Excès de 0-10 km/h	Excès de 11-20 km/h	Excès de 21-30 km/h	Excès de 31-40 km/h	Excès de plus de 40 km/h	Excès de ??? km/h	TOTAL
A602 Direction A3 Sortie 32								1	1
A602 VERS LUXEMBOURG	3		1	1.889	1.837	503	155		4.385
N0 - AVENUE HENRI LONAY VERS ANS		127			1				1
N0 - AVENUE HENRI LONAY VERS LIEGE		127		4					4
N0 - RUE DE JEMEPPE VERS GRACE-HOLLOGNE		37	20	5					25
N0 - RUE DE JEMEPPE VERS LONCIN		37	58	17	3				78
N0 - RUE DE LA RESISTANCE VERS ALLEUR		37	93	44	7	1			145
N0 - RUE DE LA RESISTANCE VERS XHENDREMAEL		37	267	350	121	12	8		758
N 0 - RUE DE WAROUX VERS ALLEUR		302	35	9	2	2			48
N 0 - RUE DE WAROUX VERS XHENDREMAEL		302	77	45	20	6	4		152
N0 - RUE FABRIQUE A L'HUILE VERS LONCIN		75	32	12	1	3	1		49
N0 - RUE FABRIQUE A L'HUILE VERS SAINT-NICOLAS		75	5	3	1				9
N0 - RUE REINE ASTRID VERS ALLEUR		31	1	36	16	5	3		61
N0 - RUE REINE ASTRID VERS ANS		31		75	24	4	2		105
N 682 - RUE JEAN JAURES VERS MONTEGNEE		33		7	5				12
RN 3 - RUE EDOUARD COLSON VERS AWANS		293		6			1		7
ROUTE MILITAIRE VERS JUPRELLE		416		9	3		2		14
ROUTE MILITAIRE VERS RN3		416		12	10	2			24
RUE DE HOGNOUL VERS AWANS		37		13	6	1	1		21
RUE DE HOGNOUL VERS JUPRELLE		37		5	3				8
RUE DE JUPRELLE VERS AWANS		290	4	59	20	3			86
RUE DE JUPRELLE VERS JUPRELLE		290	25	126	48	7	6		212
RUE DE LA FABRIQUE A L'HUILE VERS LONCIN		75		34	14	4			52
RUE DE LA FABRIQUE A L'HUILE VERS MONTEGNEE		75		40	16	5			61
Rue de l'Yser								1	1
RUE DE L'YSER - N3 VERS LIEGE		11	1	7	4	1			13
RUE DE L'YSER VERS AWANS		243	1	2					3



## INFRACTIONS DE VITESSE (autoroutes incluses) : ENDROIT DU CONTRÔLE

2023

Rue	Borne Kilometrique	Nr de maison	Excès de 0-10 km/h	Excès de 11-20 km/h	Excès de 21-30 km/h	Excès de 31-40 km/h	Excès de plus de 40 km/h	Excès de ??? km/h	TOTAL
RUE DE L'YSER VERS LIEGE		243	6	2					8
Rue des Français								1	1
RUE DES FRANCAIS VERS MONTEGNEE		369		24	5	1	2		32
RUE DES FRANCAIS VERS ROCOURT		369		13	6	1	1		21
RUE DES HEROS VERS JUPRELLE		5		1					1
RUE DES HEROS VERS LONCIN		5		9	6				15
Rue de Wallonie		12		1					1
RUE DE WALLONIE VERS ANS		12		53	25	2	5		85
RUE DE WALLONIE VERS ROCOURT		12		87	30	1	2		120
RUE DE WAROUX VERS ROCOURT		301		28	6	2			36
RUE DE WAROUX VERS ROCOURT		317		17	8	1			26
RUE DE WAROUX VERS XHENDREMAEL		301		54	27	3	2		86
RUE DE WAROUX VERS XHENDREMAEL		317		35	17	3	1		56
Rue d'Othée								1	1
RUE DU MONTENEGRO								1	1
RUE DU ZONING VERS ALLEUR		118		130	50	6	1		187
RUE DU ZONING VERS ANS		118	1	290	108	9	4		412
Rue Emile Vandervelde								1	1
Rue Henri Delvaux		37						1	1
RUE JEAN JAURES VERS FEXHE-SLINS		1	21	20	3				44
RUE MARIE CURIE VERS ALLEUR		3		32	20	3	1		56
RUE MARIE CURIE VERS AWANS		3		14	3	1			18
RUE WALTHERE JAMAR VERS ANS		220	17	8	2	2			29
RUE WALTHERE JAMAR VERS AWANS		85		5	1	1			7
RUE WALTHERE JAMAR VERS LIEGE		85		6	2		1		9
<b>TOTAL</b>			<b>950</b>	<b>11.407</b>	<b>5.884</b>	<b>1.490</b>	<b>464</b>	<b>82</b>	<b>20.277</b>

Saint-Nicolas



## INFRACTIONS DE VITESSE (autoroutes incluses) : ENDROIT DU CONTRÔLE

2023

Rue	Borne Kilometrique	Nr de maison	Excès de 0-10 km/h	Excès de 11-20 km/h	Excès de 21-30 km/h	Excès de 31-40 km/h	Excès de plus de 40 km/h	Excès de ??? km/h	TOTAL
CHAUSSÉE ROOSEVELT VERS GRACE-HOLLOGNE		172	46	142	23	2	2		215
CHAUSSÉE ROOSEVELT VERS LIEGE		172	109	191	10	1			311
N 0 - RUE CHANTRAINE VERS GRACE-HOLLOGNE		170		6	2	1			9
N 0 - RUE CHANTRAINE VERS LIEGE		170		3	1	2			6
N0 - RUE PRESIDENT KENNEDY VERS ANS		63	12	6	3	2			23
N0 - RUE PRESIDENT KENNEDY VERS GRACE-HOLLOGNE		63	4	2					6
N0 - RUE VOIE DES VAUX VERS GRACE-HOLLOGNE		147	2		1				3
N0 - RUE VOIE DES VAUX VERS MONTEGNEE		147	3	2	1				6
QUAI DU HALAGE VERS LIEGE		41		11	3	4	1		19
QUAI DU HALAGE VERS SERAING		41		2	1				3
RUE CHANTRAINE VERS ANS		148		7	3				10
RUE CHANTRAINE VERS JEMEPPE		148		3	2				5
RUE DE LA COOPERATION VERS LIEGE		93	55	37	17	2			111
RUE DE LA COOPERATION VERS SERAING		93	11	8	4	1	1		25
Rue des Martyrs								1	1
RUE DES MARTYRS VERS LIEGE		115	2	152	75	16	11		256
RUE DES MARTYRS VERS SERAING		115		14	6				20
Rue Joseph Dejardin								1	1
RUE VOIE DES VAUX VERS ANS		163		8	3				11
RUE VOIE DES VAUX VERS GRACE-HOLLOGNE		163		2	3				5
<b>TOTAL</b>			<b>244</b>	<b>596</b>	<b>158</b>	<b>31</b>	<b>15</b>	<b>2</b>	<b>1.046</b>



## INFRACTIONS DE VITESSE (autoroutes incluses) : RÉGIME VITESSE

2023

Vitesse autorisée	Excès de 0-10 km/h	Excès de 11-20 km/h	Excès de 21-30 km/h	Excès de 31-40 km/h	Excès de plus de 40	Excès de ??? km/h	TOTAL
30	684	1.341	387	45	21	0	2.478
50	224	991	411	74	40	0	1.740
70	1	758	2.757	827	234	0	4.577
90	285	8.913	2.486	575	183	0	12.442
120	0	0	1	0	0	0	1
Inconnu	0	0	0	0	1	84	85
<b>TOTAL</b>	<b>1.194</b>	<b>12.003</b>	<b>6.042</b>	<b>1.521</b>	<b>479</b>	<b>84</b>	<b>21.323</b>

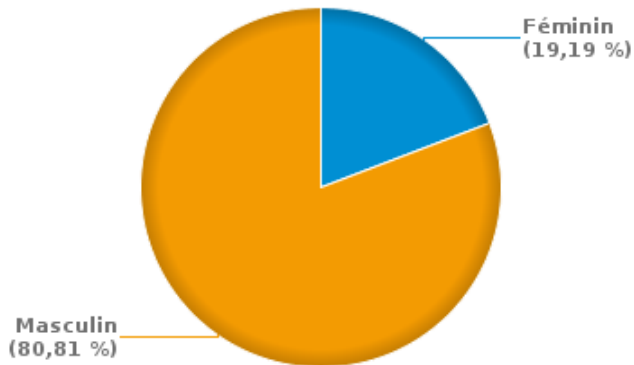


# INFRACTIONS ROUTIÈRES (autoroutes incluses) : PROFIL DES CONTREVENANTS 2023

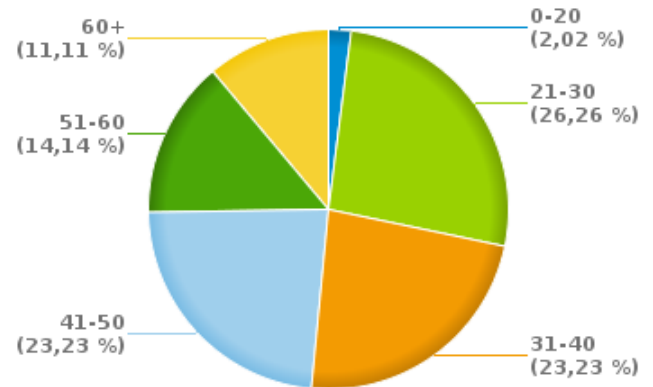
## Nombre d'infractions d'alcool par catégorie d'âge et par sexe

	Masculin	Féminin	TOTAL
0-20	2	0	2
21-30	20	6	26
31-40	16	7	23
41-50	19	4	23
51-60	13	1	14
60+	10	1	11
<b>TOTAL</b>	<b>80</b>	<b>19</b>	<b>99</b>

% infractions alcool par sexe pour l'année 2023



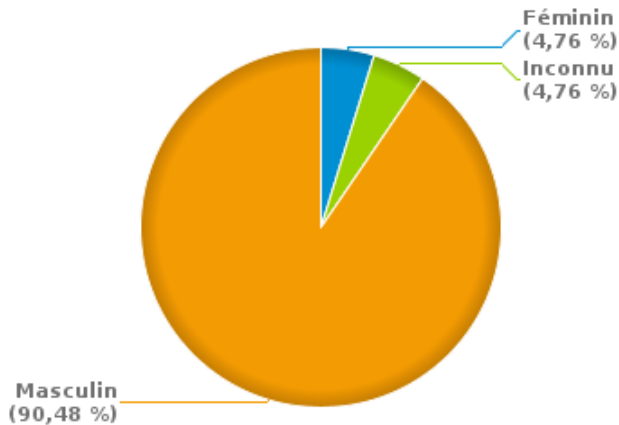
% infractions alcool par catégorie d'âge pour l'année 2023



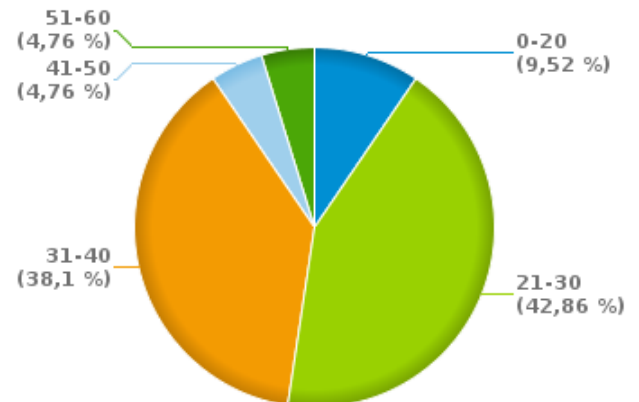
## Nombre d'infractions de drogues par catégorie d'âge et par sexe

	Féminin	Inconnu	Masculin	TOTAL
0-20	0	0	2	2
21-30	0	0	9	9
31-40	0	1	7	8
41-50	0	0	1	1
51-60	1	0	0	1
<b>TOTAL</b>	<b>1</b>	<b>1</b>	<b>19</b>	<b>21</b>

% infractions drogues par sexe pour l'année 2023



% infractions drogues par catégorie d'âge pour l'année 2023







**INFRACTIONS ROUTIÈRES**  
**FILTRES ET PARAMÈTRES SELECTIONNÉS**  
**DANS CE RAPPORT**

<b>Année de début de l'infraction</b>	2015
<b>Année de fin de l'infraction</b>	2023
<b>Trimestre(s)</b>	Trim. 1;Trim. 2;Trim. 3;Trim. 4
<b>Zone de police</b>	ZP ANS - SAINT-NICOLAS (SAINT-NICOLAS)
<b>Unité locale/fédérale</b>	
<b>Hors/sur autoroute</b>	(autoroutes incluses)
<b>Unité de police constatante</b>	
<b>Date de clôture de la banque de données</b>	30/04/24

<b>Date de mise à jour du rapport</b>	01 JUIL. 2024 10:22:52
---------------------------------------	------------------------