

**Aperçu  
Infractions routières  
(autoroutes incluses)  
2023**

**ZP SECOVA  
(CHAUDFONTAINE)**

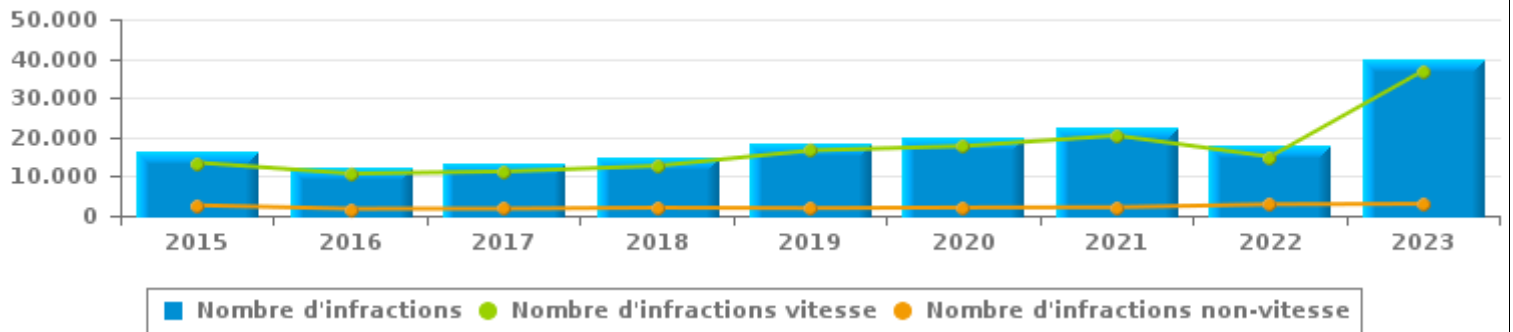


# INFRACTIONS ROUTIÈRES (autoroutes incluses) : APERÇU GÉNÉRAL

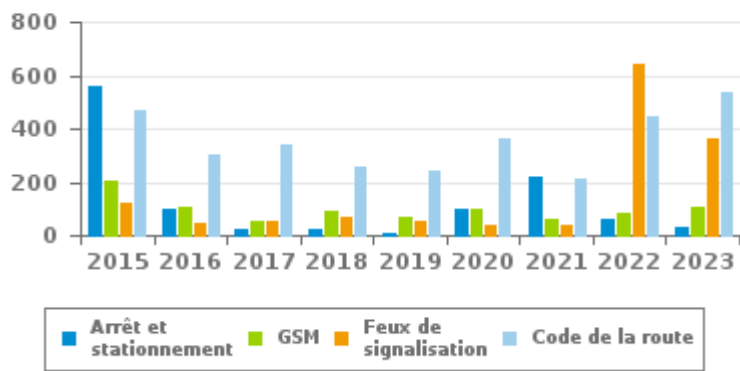
Comparaison par année: 2015-2023

	2015	2016	2017	2018	2019	2020	2021	2022	2023
<b>NOMBRE TOTAL D'INFRACTIONS</b>	<b>16.168</b>	<b>12.477</b>	<b>13.036</b>	<b>14.727</b>	<b>18.518</b>	<b>19.800</b>	<b>22.540</b>	<b>17.924</b>	<b>39.922</b>
<b>INFRACTIONS PAR THEME</b>									
	2015	2016	2017	2018	2019	2020	2021	2022	2023
Vitesse	13.517	10.711	11.248	12.687	16.599	17.717	20.393	15.023	36.921
Arrêt et stationnement	561	99	25	23	6	98	217	61	27
GSM	207	103	56	88	66	97	59	84	104
Casque et vêtements de protection	15	10	10	22	7	6	6	8	4
Ceinture et siège enfant	87	44	61	54	45	52	38	27	49
Feux de signalisation	124	47	51	67	54	35	34	642	361
Code de la route	465	304	340	257	242	361	215	447	538
Alcool	249	251	306	344	311	184	208	276	214
Drogues	3	5	8	14	42	106	116	92	98
Conditions techniques	354	368	376	359	454	312	367	358	595
Immatriculation	165	164	176	265	230	342	396	345	418
Permis de conduire	106	120	98	103	128	179	183	258	242
Assurance	162	172	196	228	185	247	171	198	179
Poids lourds	144	53	69	191	116	45	74	58	46
Autres	9	26	16	25	33	16	57	42	38
Inconnu	0	0	0	0	0	3	6	5	88

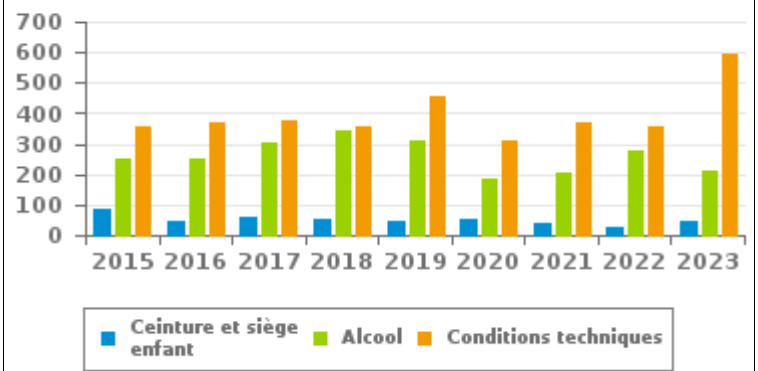
Nombre d'infractions



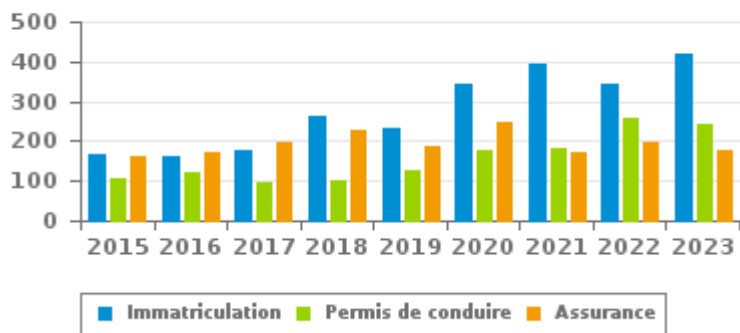
Nombre d'infractions



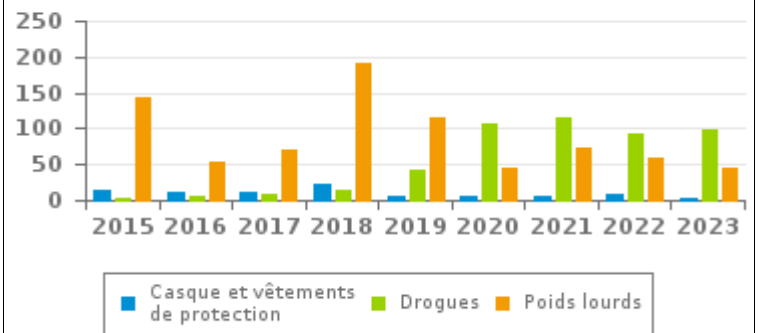
Nombre d'infractions



Nombre d'infractions



Nombre d'infractions





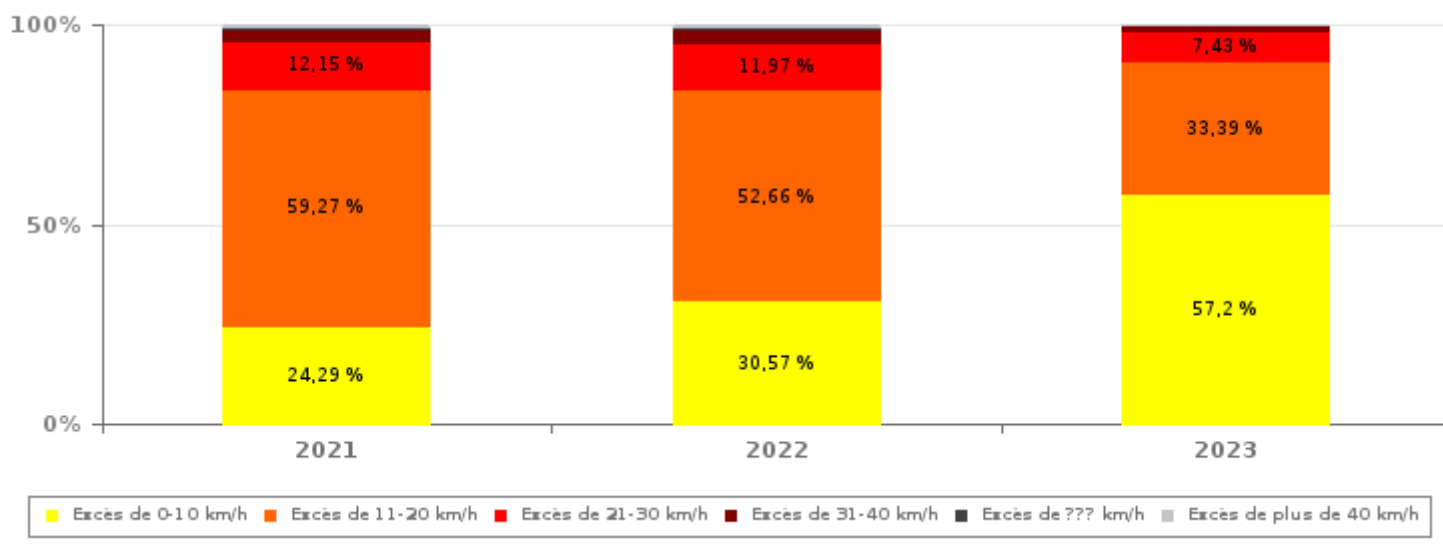
# INFRACTIONS ROUTIÈRES (autoroutes incluses) : APERÇU GÉNÉRAL

## INFRACTIONS PAR DEGRE DE GRAVITE

### Comparaison par année: 2015-2023

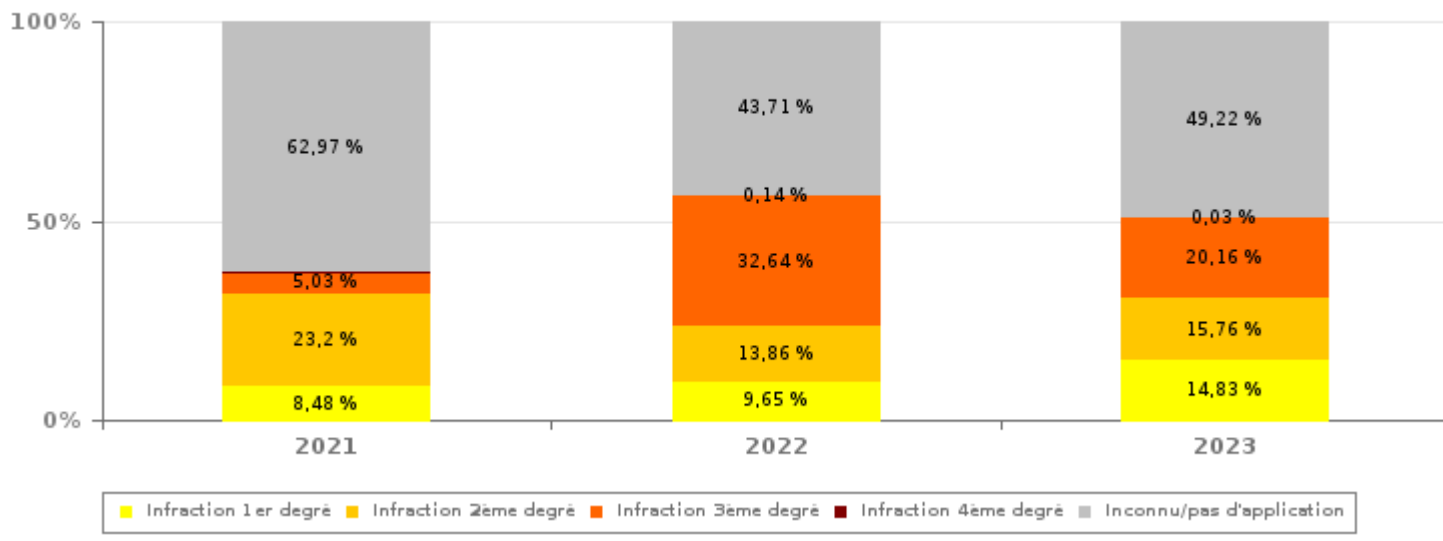
VITESSE	2015	2016	2017	2018	2019	2020	2021	2022	2023
Excès de 0-10 km/h	313	560	594	721	1.268	1.905	4.953	4.592	21.117
Excès de 11-20 km/h	8.832	6.173	6.705	7.926	11.046	11.529	12.087	7.911	12.329
Excès de 21-30 km/h	3.182	3.025	2.961	3.020	3.200	3.182	2.478	1.798	2.744
Excès de 31-40 km/h	798	695	637	734	754	749	574	501	517
Excès de plus de 40 km/h	331	212	291	243	285	299	245	174	161
Excès de ??? km/h	61	46	60	43	46	53	56	47	53
<b>Sous-total VITESSE</b>	<b>13.517</b>	<b>10.711</b>	<b>11.248</b>	<b>12.687</b>	<b>16.599</b>	<b>17.717</b>	<b>20.393</b>	<b>15.023</b>	<b>36.921</b>

Nombre d'infractions (vitesse): répartition selon la gravité



NON-VITESSE	2015	2016	2017	2018	2019	2020	2021	2022	2023
1er degré	645	347	359	378	163	239	182	280	445
2ème degré	705	259	173	237	385	472	498	402	473
3ème degré	269	169	194	175	130	235	108	947	605
4ème degré	14	11	11	4	3	2	7	4	1
Inconnu/Pas d'application	1.018	980	1.051	1.246	1.238	1.135	1.352	1.268	1.477
<b>Sous-total NON-VITESSE</b>	<b>2.651</b>	<b>1.766</b>	<b>1.788</b>	<b>2.040</b>	<b>1.919</b>	<b>2.083</b>	<b>2.147</b>	<b>2.901</b>	<b>3.001</b>

Nombre d'infractions (non-vitesse): répartition selon la gravité





# INFRACTIONS ROUTIÈRES (autoroutes incluses) : APERÇU GÉNÉRAL

INFRACTIONS PAR DEGRE DE GRAVITE

Comparaison par année: 2015-2023



## INFRACTIONS ROUTIÈRES (autoroutes incluses) : APERÇU GÉNÉRAL

### Comparaison par mois pour l'année 2023

	Jan	Fév	Mar	Avr	Mai	Juin	Juil	Août	Sep	Oct	Nov	Déc	TOTAL
<b>NOMBRE TOTAL D'INFRACTIONS</b>	<b>1.378</b>	<b>3.715</b>	<b>4.443</b>	<b>5.522</b>	<b>3.895</b>	<b>3.292</b>	<b>3.985</b>	<b>3.527</b>	<b>2.807</b>	<b>2.462</b>	<b>1.838</b>	<b>3.058</b>	<b>39.922</b>
<b>INFRACTIONS PAR THEME</b>													
<b>Vitesse</b>	1.104	3.487	4.136	5.280	3.583	3.051	3.707	3.262	2.634	2.250	1.641	2.786	36.921
Arrêt et stationnement	0	2	1	4	2	1	2	7	1	2	1	4	27
<b>GSM</b>	6	6	9	12	9	6	6	6	9	20	7	8	104
Casque et vêtements de protection	0	0	0	1	0	0	0	1	2	0	0	0	4
Ceinture et siège enfant	1	1	15	2	7	5	4	5	3	4	1	1	49
Feux de signalisation	53	36	62	12	6	5	67	29	23	12	12	44	361
Code de la route	33	17	26	33	120	76	25	49	19	21	75	44	538
Alcool	33	18	15	7	13	17	18	19	19	18	13	24	214
Drogues	12	6	7	6	5	11	8	6	1	11	7	18	98
Conditions techniques	48	48	66	76	54	48	47	57	40	44	29	38	595
Immatriculation	33	37	51	56	50	24	51	31	17	24	19	25	418
Permis de conduire	24	16	23	10	21	31	27	24	9	20	13	24	242
Assurance	27	25	27	12	17	14	15	15	5	9	10	3	179
Poids lourds	3	11	4	9	4	3	2	3	1	4	0	2	46
Autres	1	5	1	1	3	0	6	7	2	5	3	4	38
Inconnu	0	0	0	1	1	0	0	6	22	18	7	33	88
<b>INFRACTIONS PAR DEGRE DE GRAVI</b>													
<b>VITESSE</b>													
Excès de 0-10 km/h	414	1.792	2.829	2.906	2.197	1.970	2.419	2.060	1.521	965	816	1.228	21.117
Excès de 11-20 km/h	575	1.245	1.013	1.895	1.047	851	1.007	930	881	1.032	680	1.173	12.329
Excès de 21-30 km/h	93	363	246	382	245	171	222	218	187	202	119	296	2.744
Excès de 31-40 km/h	9	60	35	77	66	36	37	39	29	38	16	75	517
Excès de plus de 40 km/h	6	21	8	18	17	17	17	11	13	12	7	14	161
Excès de ??? km/h	7	6	5	2	11	6	5	4	3	1	3	0	53
<b>Sous-total VITESSE</b>	<b>1.104</b>	<b>3.487</b>	<b>4.136</b>	<b>5.280</b>	<b>3.583</b>	<b>3.051</b>	<b>3.707</b>	<b>3.262</b>	<b>2.634</b>	<b>2.250</b>	<b>1.641</b>	<b>2.786</b>	<b>36.921</b>
<b>NON-VITESSE</b>													
1er degré	19	11	21	23	118	72	23	20	12	18	70	38	445
2ème degré	36	38	63	58	51	29	51	43	22	34	22	26	473
3ème degré	73	52	82	39	27	17	82	70	43	34	24	62	605
4ème degré	0	0	0	0	0	1	0	0	0	0	0	0	1
Inconnu/Pas d'application	146	127	141	122	116	122	122	132	96	126	81	146	1.477
<b>Sous-total NON-VITESSE</b>	<b>274</b>	<b>228</b>	<b>307</b>	<b>242</b>	<b>312</b>	<b>241</b>	<b>278</b>	<b>265</b>	<b>173</b>	<b>212</b>	<b>197</b>	<b>272</b>	<b>3.001</b>



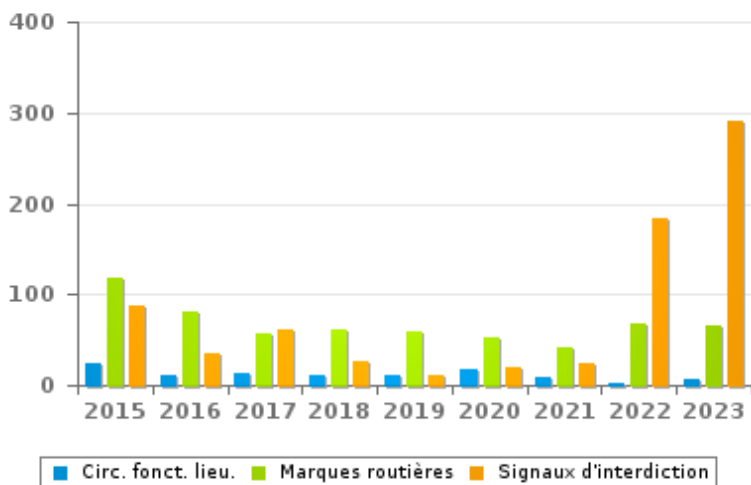
# INFRACTIONS ROUTIÈRES (autoroutes incluses) : APERÇU GÉNÉRAL (DÉTAIL)

Comparaison par année: 2015-2023

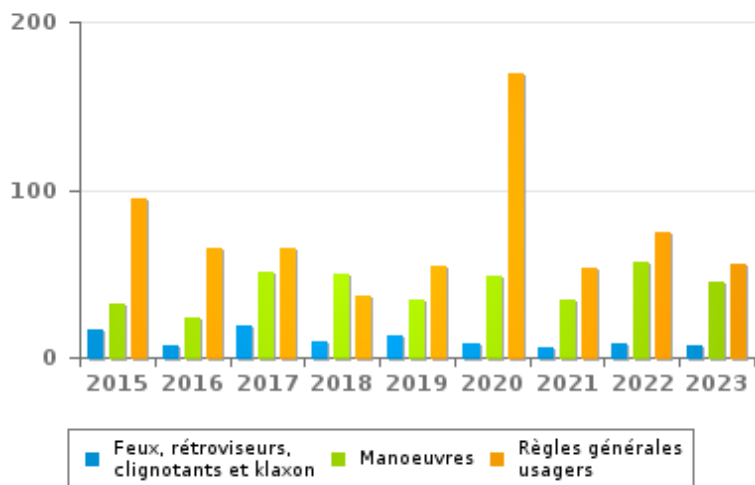
## Code de la route

	2015	2016	2017	2018	2019	2020	2021	2022	2023
Signaux d'interdiction	88	35	62	26	12	19	23	184	291
Règles générales usagers	95	65	65	37	55	169	53	74	56
Marques routières	118	81	57	62	58	52	41	68	65
Manoeuvres	32	24	51	50	34	49	34	57	45
Chargement des véhicules (code de la route)	20	29	6	10	9	10	19	19	11
Priorité	7	13	15	17	13	15	8	11	23
Injonctions des agents qualifiés	15	9	24	12	20	11	7	2	13
Circulation en fonction du lieu	24	11	13	11	12	18	8	3	6
Signaux d'obligation	31	10	11	5	6	4	8	10	16
Feux, rétroviseurs, clignotants et klaxon	17	7	19	9	13	8	6	8	7
Comportement à l'égard de certains usagers	4	6	8	12	6	3	4	6	4
Code de la route: autres	9	12	6	4	2	1	1	0	1
Transport de personnes (code de la route)	5	2	3	2	2	2	3	5	0
<b>TOTAL</b>	<b>465</b>	<b>304</b>	<b>340</b>	<b>257</b>	<b>242</b>	<b>361</b>	<b>215</b>	<b>447</b>	<b>538</b>

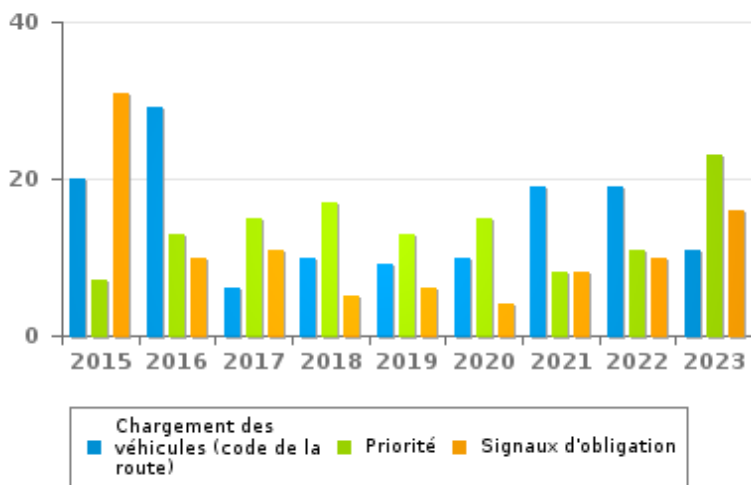
Nombre d'infractions



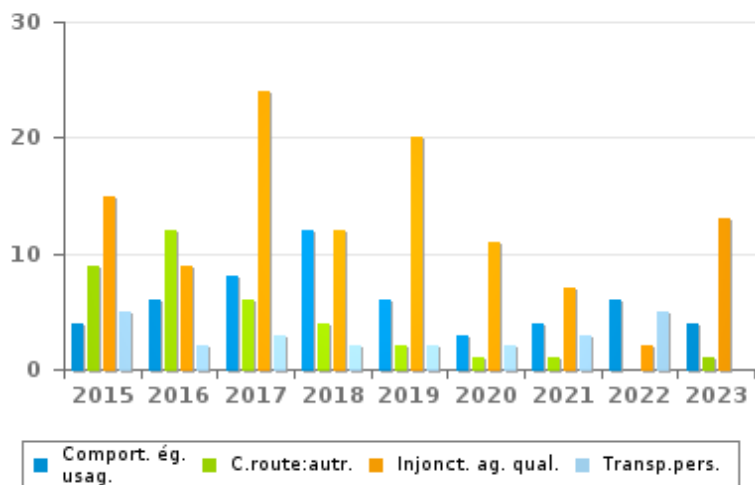
Nombre d'infractions



Nombre d'infractions



Nombre d'infractions





# INFRACTIONS ROUTIÈRES (autoroutes incluses) : TOP 5 DES INFRACTIONS

## 2023

### Toutes les infractions

Theme	Article de loi	Nombre d'infractions	% (*)
Vitesse	Art. 11.2.1°. a). En dehors des agglomérations, la vitesse est limitée à 120 km à l'heure sur les autoroutes [...].	1.280	3,21%
Vitesse	[Rég. w. :] Art. 11.1. Dans les agglomérations, la vitesse est limitée à 50 km à l'heure [...].	32.324	80,97%
Vitesse	[Rég. w. :] Art. 11.2.2°- b). En dehors des agglomérations, la vitesse est limitée à 90 km à l'heure [...] sur les autres voies publiques. Les limitations de vitesse inférieures imposées par le signal C43 ou résultant de l'article 11.3. restent d'application. Art. 5. Les usagers doivent se conformer aux signaux lumineux de circulation, aux signaux routiers et aux marques routières, lorsque ceux-ci sont réguliers en la forme, suffisamment visibles et placés conformément aux prescriptions du [...] règlement [général sur la police de la circulation routière et de l'usage de la voie publique]. Art. 68.3. [...] Sign. C43 [avec la mention 50]. A partir du signal jusqu'au prochain carrefour [ou signal C45], interdiction de circuler à une vitesse supérieure à [50 km/h] [...].	1.165	2,92%
Vitesse	[Rég. w. :] Art. 11.2.2°- b). En dehors des agglomérations, la vitesse est limitée à 90 km à l'heure [...] sur les autres voies publiques. Les limitations de vitesse inférieures imposées par le signal C43 ou résultant de l'article 11.3. restent d'application. Art. 5. Les usagers doivent se conformer aux signaux lumineux de circulation, aux signaux routiers et aux marques routières, lorsque ceux-ci sont réguliers en la forme, suffisamment visibles et placés conformément aux prescriptions du [...] règlement [général sur la police de la circulation routière et de l'usage de la voie publique]. Art. 68.3. [...] Sign. C43 [avec la mention 70]. A partir du signal jusqu'au prochain carrefour [ou signal C45], interdiction de circuler à une vitesse supérieure à [70 km/h] [...].	547	1,37%
Vitesse	Vitesse / Autoroutes / Signal C43 - 70 km/h (hors chantiers). Art. 11.2.1°- a). En dehors des agglomérations, la vitesse est limitée à 120 km à l'heure sur les autoroutes [...]. Les limitations de vitesse inférieures imposées par le signal C43 ou résultant de l'article 11.3. restent d'application. Art. 5. Les usagers doivent se conformer aux signaux lumineux de circulation, aux signaux routiers et aux marques routières, lorsque ceux-ci sont réguliers en la forme, suffisamment visibles et placés conformément aux prescriptions du [...] règlement [général sur la police de la circulation routière et de l'usage de la voie publique]. Art. 68.3. [...] Sign. C43 [avec la mention 70]. A partir du signal jusqu'au [...] [signal C45], interdiction de circuler à une vitesse supérieure à [70 km/h] [...].	914	2,29%

### Infractions du 4ème degré

Theme	Article de loi	Nombre d'infractions	% (*)
Code de la route	Constitue une infraction de 4ème degré en vertu de l'article 4.3° de l'AR du 30-09-2005 :Art. 17.2.3°. Le dépassement par la gauche d'un véhicule attelé [...] ou d'un véhicule à plus de deux roues est interdit à l'approche du sommet d'une côte et dans les virages, lorsque la visibilité est insuffisante, sauf si le dépassement peut se faire sans franchir la ligne blanche continue délimitant la partie de la chaussée affectée à la circulation venant en sens inverse.	1	0,00 %

(\*) % par rapport au nombre total d'infractions

# INFRACTIONS ROUTIÈRES (autoroutes incluses) : MOMENT

## Nombre d'infractions selon le moment de la semaine

2023

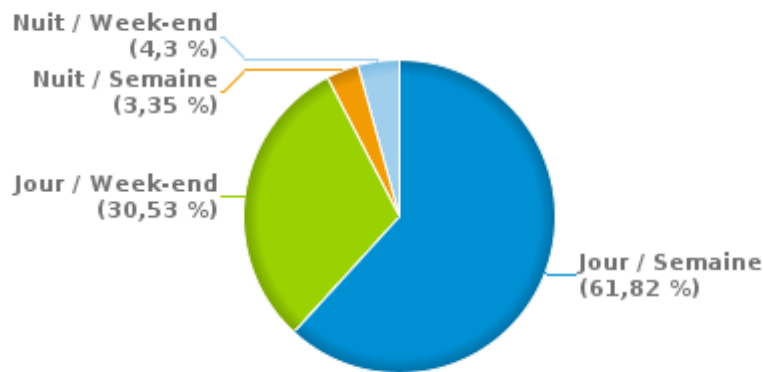


	Semaine			Week-end			TOTAL
	Jour	Nuit	Sous-total	Jour	Nuit	Sous-total	
Vitesse	22.578	1.214	23.792	11.649	1.480	13.129	36.921
Arrêt et stationnement	24	0	24	3	0	3	27
GSM	86	1	87	17	0	17	104
Casque et vêtements de protection	2	0	2	2	0	2	4
Ceinture et siège enfant	44	0	44	5	0	5	49
Feux de signalisation	220	24	244	92	25	117	361
Code de la route	464	14	478	45	15	60	538
Alcool	60	25	85	46	83	129	214
Drogues	68	6	74	11	13	24	98
Conditions techniques	432	15	447	119	29	148	595
Immatriculation	270	22	292	102	24	126	418
Permis de conduire	194	7	201	26	15	41	242
Assurance	125	3	128	36	15	51	179
Poids lourds	36	3	39	4	3	7	46
Autres	34	0	34	3	1	4	38
Inconnu	41	5	46	29	13	42	88
<b>TOTAL</b>	<b>24.678</b>	<b>1.339</b>	<b>26.017</b>	<b>12.189</b>	<b>1.716</b>	<b>13.905</b>	<b>39.922</b>

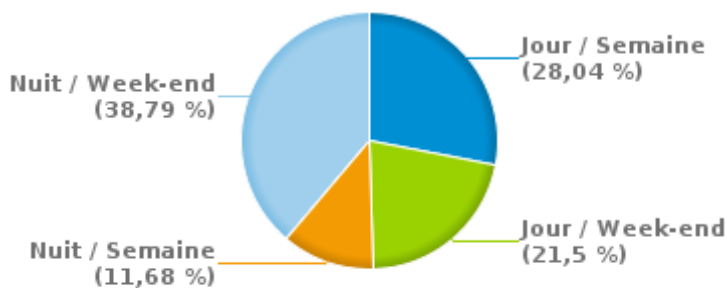
Weekend = Du vendredi 22h00 jusqu'au lundi 06h00  
Semaine = Du lundi 06h00 jusqu'au vendredi 22h00

Jour: de 06h00 à 22h00  
Nuit: de 22h00 à 06h00

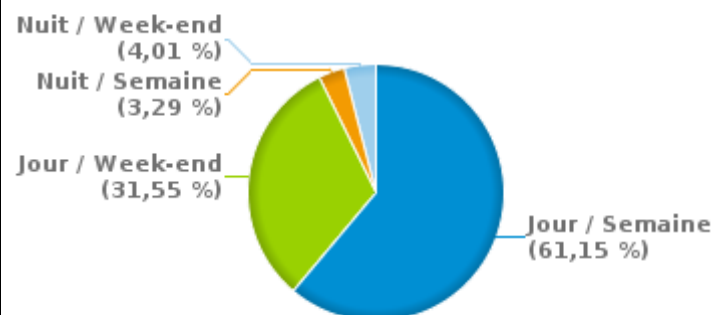
% infractions selon le moment pour l'année 2023



% infractions alcool selon le moment pour l'année 2023



% infractions vitesse selon le moment pour l'année 2023







## INFRACTIONS DE VITESSE (autoroutes incluses) : ENDROIT DU CONTRÔLE

2023

## Aywaille

Rue	Borne Kilométrique	Nr de maison	Excès de 0-10 km/h	Excès de 11-20 km/h	Excès de 21-30 km/h	Excès de 31-40 km/h	Excès de plus de 40 km/h	Excès de ??? km/h	TOTAL
A26-E25 Direction Liège	23.0							1	1
A26-E25 Direction Liège	24	*	8	510	174	53	26		771
A26-E25 Direction Liège	24.0		4	345	108	28	9		494
A26-E25 Direction Neufchâteau	22.0							1	1
A26-E25 Direction Neufchâteau	27.1							1	1
A26-E25 Direction Neufchâteau					1				1
Avenue de la Porallée		40						1	1
Avenue de la Porallée								2	2
AVENUE FRANCOIS CORNESSE - RN 633 VERS AYWAILLE CE	32.1		2	8					10
AVENUE FRANCOIS CORNESSE - RN 633 VERS COMBLAIN-AI	32.1		1	6	1				8
Awan-Centre				1	1		1		3
AWAN-CENTRE - RN86 VERS AYWAILLE	2.5		5	16					21
AWAN-CENTRE - RN86 VERS AYWAILLE CENTRE	1.9		160	313	47	11	3		534
AWAN-CENTRE - RN86 VERS XHORIS	1.9		114	300	55	3	2		474
AWAN-CENTRE - RN86 VERS XHORIS	2.5		1	6	1				8
AWAN-FANSON - RN86 VERS AYWAILLE	3.7		1						1
AWAN-FANSON - RN86 VERS XHORIS	3.7		6	1					7
HOUSSONLOGE - RN30 VERS AYWAILLE	30		6	10	2	1			19
HOUSSONLOGE - RN30 VERS WERBOMONT	30		5	7					12
N 30 - RUE DE BASTOGNE VERS AYWAILLE	27.85		10	5					15
N 30 - RUE DE BASTOGNE VERS WERBOMONT	27.85		8	3	2	3			16
N633 Liège - Trois Ponts (N68)								1	1
N666 Pepinster (N690) - Remouchamps (Aywaille)	14.3		1	2	2	1	1		7
N666 - RUE DE LOUVEIGNE VERS LOUVEIGNE	14.3	57B	199	148	37	8	4		396
N666 - RUE DE LOUVEIGNE VERS REMOUCHAMPS	14.3	57B	20	10	6	1	1		38
RN 633 - RUE DE DIEUPART VERS AYWAILLE CENTRE	33.5		14	16					30



## INFRACTIONS DE VITESSE (autoroutes incluses) : ENDROIT DU CONTRÔLE

2023

Rue	Borne Kilometrique	Nr de maison	Excès de 0-10 km/h	Excès de 11-20 km/h	Excès de 21-30 km/h	Excès de 31-40 km/h	Excès de plus de 40 km/h	Excès de ??? km/h	TOTAL
RN 633 - RUE DE DIEUPART VERS REMOUCHAMPS	33.5		7	28	4				39
RN 666 - DEIGNE VERS REMOUCHAMPS	11.4		4						4
RN86 - AWAN-FANSON VERS AYWAILLE (CENTRE)	2.4		18	41	5	1			65
RN86 - AWAN-FANSON VERS XHORIS	2.4		26	49	7				82
RUE DE BASTOGNE - RN30 VERS AYWAILLE CENTRE	27.8		72	135	18	1			226
RUE DE BASTOGNE - RN30 VERS WERBOMONT	27.8		79	154	34	4	1		272
Rue de Louveigné		37				1			1
RUE DE LOUVEIGNE - RN 666 VERS AYWAILLE	14.3		64	119	17				200
RUE DE LOUVEIGNE - RN 666 VERS LOUVEIGNE	14.3		112	342	62	15	4		535
Rue de Spa		39		1					1
Rue de Spa		41		1					1
Rue de Spa						5	1		6
RUE DE SPA - RN697 VERS LA REID	10.7		74	298	96	16	1		485
RUE DE SPA - RN697 VERS REMOUCHAMPS	10.7		68	203	56	7	1		335
RUE DE TROIS PONTS -RN633 VERS NONCEVEUX	37.2		7	11	2				20
RUE DE TROIS PONTS -RN633 VERS REMOUCHAMPS	37.2		22	13	5	2			42
Rue du Chalet								1	1
RUE DU CHALET - RN30 VERS HARZE	24.2		1	2					3
RUE DU CHALET VERS AYWAILLE		65	4.536	358	44	15	8		4.961
RUE DU CHALET VERS HARZE		65	7.347	557	41	7			7.952
SECHEVAL - RN666 VERS AYWAILLE	13.2		3	7	2				12
SECHEVAL - RN666 VERS LOUVEIGNE	13.2		2	5					7
<b>TOTAL</b>			<b>13.007</b>	<b>4.031</b>	<b>830</b>	<b>183</b>	<b>63</b>	<b>8</b>	<b>18.122</b>

## Chaudfontaine

Rue	Borne Kilometrique	Nr de maison	Excès de 0-10 km/h	Excès de 11-20 km/h	Excès de 21-30 km/h	Excès de 31-40 km/h	Excès de plus de 40 km/h	Excès de ??? km/h	TOTAL
-----	-----------------------	-----------------	-----------------------	------------------------	------------------------	------------------------	--------------------------------	----------------------	-------



## INFRACTIONS DE VITESSE (autoroutes incluses) : ENDROIT DU CONTRÔLE

2023

Rue	Borne Kilométrique	Nr de maison	Excès de 0-10 km/h	Excès de 11-20 km/h	Excès de 21-30 km/h	Excès de 31-40 km/h	Excès de plus de 40 km/h	Excès de ??? km/h	TOTAL
A26-E25 Direction Liège	10.0				1				1
A26-E25 Direction Liège	2.1						1		1
A26-E25 Direction Liège	3.2		17	844	438	86	16		1.401
A26-E25 Direction Liège	3.4						1		1
A26-E25 Direction Liège	4.1						1		1
A26-E25 Direction Liège	5.0				1				1
A26-E25 Direction Liège	5.8						2		2
A26-E25 Direction Liège	9.0						1		1
A26-E25 Direction Liège	9.5	*		23	1	1			25
A26-E25 Direction Liège	9.5			7	6		1		14
A26-E25 Direction Liège							2		2
A26-E25 Direction Neufchâteau	2.8						1		1
A26-E25 Direction Neufchâteau	3.0						1		1
A26-E25 Direction Neufchâteau	3.1						1		1
A26-E25 Direction Neufchâteau	4.5					1			1
A26-E25 Direction Neufchâteau	6.0						1		1
A26-E25 Direction Neufchâteau	8.0						1		1
A26-E25 Direction Neufchâteau						1	1		2
A602 Direction A3	13.2						1		1
Avenue de la Rochette				1					1
AVENUE DE LA ROCHETTE - RN61 VERS CHAUDFONTAINE	5.8		69	160	27	4	1		261
AVENUE DE LA ROCHETTE - RN61 VERS TROOZ	5.8		86	142	31	4	4		267
AVENUE DES THERMES - RN61 VERS LIEGE	3.4	32.1	1	3	1				5
AVENUE DES THERMES - RN61 VERS LIEGE	3.4		2	5					7
AVENUE DES THERMES - RN61 VERS TROOZ	3.4		4	3	1	1			9
AVENUE DES THERMES VERS CHAUDFONTAINE CENTRE	3.9	78	139	23	3	2	1		168
AVENUE DES THERMES VERS EMBOURG	3.9	78	372	108	55	11	5		551



## INFRACTIONS DE VITESSE (autoroutes incluses) : ENDROIT DU CONTRÔLE

2023

Rue	Borne Kilométrique	Nr de maison	Excès de 0-10 km/h	Excès de 11-20 km/h	Excès de 21-30 km/h	Excès de 31-40 km/h	Excès de plus de 40 km/h	Excès de ??? km/h	TOTAL
AVENUE DES THERMES VERS LIEGE	3.4		7	8	1				16
AVENUE DES THERMES VERS TROOZ	3.4		5	6					11
N30 Direction N4-Bastogne	9.3				1				1
N61 - AVENUE DE LA ROCHETTE VERS CHAUDFONTAINE	5.7		7	1	2	1	1		12
N61 - AVENUE DE LA ROCHETTE VERS TROOZ	5.7		1						1
N61 Direction Liège	5.8		1		1	2			4
N62 - RUE DE LOUVEIGNE VERS BEAUFAYS CENTRE	0.21	30	88	56	29	7	6		186
N62 - RUE DE LOUVEIGNE VERS SPRIMONT (LOUVEIGNE)	0.21	30	44	15	5		1		65
Route de Beaufays		122	5	3	1				9
Rue de Louveigné		15	11	37	8	1	1		58
RUE DE LOUVEIGNE - RN62 VERS BEAUFAYS	0.2		65	208	47	1			321
RUE DE LOUVEIGNE - RN62 VERS LOUVEIGNE	0.2		148	333	79	13	7		580
Rue des Combattants		82		37	5				42
RUE DU GENERAL JACQUES - RN61 VERS CHAUDFONTAINE	2.5		3	7					10
RUE DU GENERAL JACQUES - RN61 VERS LIEGE	2.5		7	7					14
RUE TOUSSAINT GERKENS - RN30 VERS BEAUFAYS	12.1		75	92	18	5			190
RUE TOUSSAINT GERKENS - RN30 VERS SPRIMONT	12.1		118	199	24	4			345
VOIE DE L'AIR PUR - RN30 VERS BEAUFAYS	10.4		4	4					8
VOIE DE L'AIR PUR - RN30 VERS BEAUFAYS	9.3			1	1				2
VOIE DE L'AIR PUR - RN30 VERS EMBOURG	10.4		1	2					3
VOIE DE L'AIR PUR - RN30 VERS LIEGE	9.3	32.1		2					2
VOIE DE L'AIR PUR - RN30 VERS SPRIMONT	11.5		1						1
VOIE DE L'ARDENNE VERS BEAUFAYS		167	1.258	483	102	17	6		1.866
VOIE DE L'ARDENNE VERS LIEGE		167	1.042	132	23	3	4		1.204
<b>TOTAL</b>			<b>3.581</b>	<b>2.952</b>	<b>912</b>	<b>165</b>	<b>54</b>	<b>15</b>	<b>7.679</b>

Esneux



## INFRACTIONS DE VITESSE (autoroutes incluses) : ENDROIT DU CONTRÔLE

2023

Rue	Borne Kilométrique	Nr de maison	Excès de 0-10 km/h	Excès de 11-20 km/h	Excès de 21-30 km/h	Excès de 31-40 km/h	Excès de plus de 40 km/h	Excès de ??? km/h	TOTAL
A26-E25 Direction Liège	16.0							1	1
A26-E25 Direction Liège	6.8							1	1
A26-E25 Direction Liège	7.0							2	2
A26-E25 Direction Liège	8.0							1	1
A26-E25 Direction Liège						1			1
A26-E25 Direction Neufchâteau	8.5							1	1
A26-E25 Direction Neufchâteau								1	1
AVENUE DES ARDENNES - RN633 VERS ESNEUX	10.6		7	8	1		1		17
AVENUE DES ARDENNES - RN633 VERS TILFF CENTRE	10.6		1	1			1		3
Avenue d'Esneux		206		1	1				2
Avenue d'Esneux				1					1
AVENUE D'ESNEUX - RN633 VERS ESNEUX	12.1		36	53	5	1			95
AVENUE D'ESNEUX - RN633 VERS TILFF	12.1		85	151	17	4			257
Avenue Laboulle								2	2
AVENUE MONTEFIORE - RN638 VERS ESNEUX CENTRE	0.6		16	28	1				45
AVENUE MONTEFIORE - RN638 VERS PLAINEVAUX	0.6		38	81	11	2			132
AVENUE MONTEFIORE VERS ESNEUX		66	456	74	22	13	2		567
AVENUE MONTEFIORE VERS PLAINEVAUX		66	1.110	487	100	10	5		1.712
N633 Liège - Trois Ponts (N68)	13.5		1	1					2
N633 - RUE SIMONIS VERS ESNEUX	14.6	22	39	8	3	2			52
N633 - RUE SIMONIS VERS TILFF	14.6	22	19	11	8				38
N689 - AVENUE DE BEAUFAYS VERS BEAUFAYS	1.4		133	52	10	2	1		198
N689 - AVENUE DE BEAUFAYS VERS TILFF	1.4		12	6	5	3			26
N689 Tilff (Esneux)(N633) - Beaufays (N30)	1.4			1	3				4
N689 Tilff (Esneux)(N633) - Beaufays (N30)				1					1
RN633 - RUE DE MERY VERS ESNEUX	13.5		22	8	2	1			33
RN633 - RUE DE MERY VERS TILFF	13.5		15	4	1	1			21



## INFRACTIONS DE VITESSE (autoroutes incluses) : ENDROIT DU CONTRÔLE

2023

Rue	Borne Kilométrique	Nr de maison	Excès de 0-10 km/h	Excès de 11-20 km/h	Excès de 21-30 km/h	Excès de 31-40 km/h	Excès de plus de 40 km/h	Excès de ??? km/h	TOTAL
RN 689 - AVENUE DE BEAUFAYS VERS BEAUFAYS	1.4		216	460	45	4	1		726
RN 689 - AVENUE DE BEAUFAYS VERS TILFF	1.4		193	313	36	1	2		545
Rue d'Angleur		54						1	1
RUE D'ANGLEUR VERS ANGLEUR	8.3		1	1					2
Rue Simonis		18		1					1
RUE SIMONIS - RN633 VERS ESNEUX	14.6		53	64	14	2			133
RUE SIMONIS - RN633 VERS TILFF	14.6		83	147	13	4			247
<b>TOTAL</b>			<b>2.536</b>	<b>1.963</b>	<b>298</b>	<b>51</b>	<b>13</b>	<b>10</b>	<b>4.871</b>

## Sprimont

Rue	Borne Kilométrique	Nr de maison	Excès de 0-10 km/h	Excès de 11-20 km/h	Excès de 21-30 km/h	Excès de 31-40 km/h	Excès de plus de 40 km/h	Excès de ??? km/h	TOTAL
A26-E25 Direction Liège	12.3							1	1
A26-E25 Direction Liège	12.8							1	1
A26-E25 Direction Liège	15.4	*	3	22	3	2			30
A26-E25 Direction Liège	18.0							3	3
A26-E25 Direction Neufchâteau	13.8					1			1
A26-E25 Direction Neufchâteau	14.0							1	1
A26-E25 Direction Neufchâteau	16.2							1	1
A26-E25 Direction Neufchâteau	17.0						1	3	4
A26-E25 Direction Neufchâteau	17.1							1	1
A26-E25 Direction Neufchâteau	17.5							1	1
A26-E25 Direction Neufchâteau						1		1	2
A26-E25 Direction Neufchâteau Parking Sprimont	9.4							1	1
AVENUE PAOLA - RN606 VERS LOUVEIGNE	6.4		10	1		1			12
AVENUE PAOLA - RN606 VERS PEPINSTER	6.4		4	5					9
HAIE DES CHENES VERS BEAUFAYS		21	66	22	7	4	1		100



## INFRACTIONS DE VITESSE (autoroutes incluses) : ENDROIT DU CONTRÔLE

2023

Rue	Borne Kilométrique	Nr de maison	Excès de 0-10 km/h	Excès de 11-20 km/h	Excès de 21-30 km/h	Excès de 31-40 km/h	Excès de plus de 40 km/h	Excès de ??? km/h	TOTAL
HAIE DES CHENES VERS SPRIMONT		21	108	67	13	4			192
N666 - RUE DE REMOUCHAMPS VERS BANNEUX	8.95		56	25	11	3			95
N666 - RUE DE REMOUCHAMPS VERS REMOUCHAMPS	8.95		11	1	1	1			14
N674 Méry (Esneux)(N633) - Gomzé (Sprimont)(N62)	4.0		6	4					10
N678 Poulseur (N633) - Louveigné (Sprimont)(N62)	9.0			1					1
N 678 - RUE DE LOUVEIGNE VERS LOUVEIGNE	6.5	32.1	12	27	5				44
N678 - RUE DE LOUVEIGNE VERS SPRIMONT	6.3	1	16	4	3	1			24
N 678 - RUE DE LOUVEIGNE VERS SPRIMONT CENTRE	6.5		6	18	2				26
N678 - RUE DE LOUVEIGNE VERS THEUX	6.3	1	102	87	22	7	3		221
N678 - RUE DE THEUX VERS THEUX	10.59		72	37	9		1	1	120
N678 - RUE MATHIEU VAN ROGGEN VERS CHANXHE	5.25		10	7	4				21
N678 - RUE MATHIEU VAN ROGGEN VERS SPRIMONT	5.25		36	36	19	2	1		94
RN 666 - RUE DE REMOUCHAMPS VERS AYWAILLE	8.95		48	83	9	1			141
RN 666 - RUE DE REMOUCHAMPS VERS BANNEUX	8.95	32.1	3	2					5
RN 666 - RUE DE REMOUCHAMPS VERS BANNEUX	8.95		50	87	9	1			147
Rue de Banneux								1	1
Rue de la Gendarmerie		104						2	2
Rue de la Gendarmerie		49	13	39	4	1			57
RUE DE LA GENDARMERIE - RN 678 VERS SPRIMONT	9		48	225	60	9	2		344
RUE DE LA GENDARMERIE - RN 678 VERS THEUX	9		17	37	14	1	1		70
Rue de Louveigné		1		2		1			3
RUE DE LOUVEIGNE - RN 678 VERS LOUVEIGNE		1	162	384	63	6			615
RUE DE LOUVEIGNE - RN 678 VERS SPRIMONT (CENTRE)	1.9	1	11	20	2	1			34
RUE DE LOUVEIGNE - RN 678 VERS SPRIMONT (CENTRE)	32.1	1	42	89	8	1			140
RUE DE LOUVEIGNE - RN 678 VERS SPRIMONT (CENTRE)	8.8	1	4	17	3				24
RUE DE LOUVEIGNE - RN 678 VERS SPRIMONT (CENTRE)		1	82	123	14				219
Rue de Sendrogne		20	16	18	6				40



## INFRACTIONS DE VITESSE (autoroutes incluses) : ENDROIT DU CONTRÔLE

2023

Rue	Borne Kilometrique	Nr de maison	Excès de 0-10 km/h	Excès de 11-20 km/h	Excès de 21-30 km/h	Excès de 31-40 km/h	Excès de plus de 40 km/h	Excès de ??? km/h	TOTAL
Rue d'Esneux		108	3	5					8
RUE DE THEUX - RN62 VERS THEUX	9		2						2
Rue du Centre								1	1
RUE JOSEPH POTIER - RN678 VERS LOUVEIGNE	5.7		2	5					7
RUE JOSEPH POTIER - RN678 VERS SPRIMONT CENTRE	5.7		1		1				2
RUE MATHIEU VAN ROGGEN VERS CHANXHE	5.22		52	99	13				164
RUE MATHIEU VAN ROGGEN VERS SPRIMONT (CENTRE)	5.22		18	30	6	2			56
RUE PIREFONTAINE VERS BEAUFAYS	4		75	150	23	4			252
RUE PIREFONTAINE VERS ESNEUX	4		63	150	33	2			248
Rue Rys de Mosbeux								1	1
THIER DU HORNAY - RN30 VERS BEAUFAYS CENTRE	17.2		33	53	2	2			90
THIER DU HORNAY - RN30 VERS SPRIMONT CENTRE	17.2		28	34	3				65
<b>TOTAL</b>			<b>1.291</b>	<b>2.016</b>	<b>372</b>	<b>59</b>	<b>10</b>	<b>20</b>	<b>3.768</b>

## Trooz

Rue	Borne Kilometrique	Nr de maison	Excès de 0-10 km/h	Excès de 11-20 km/h	Excès de 21-30 km/h	Excès de 31-40 km/h	Excès de plus de 40 km/h	TOTAL
GRAND'RUE VERS LIEGE		120		77	11	8	2	98
GRAND'RUE VERS VERVIERS		120	19	21	8	2		50
N61 Direction Liège	6.4						1	1
N 61 - RUE DE VERVIERS VERS TROOZ CENTRE	8.8	17	9	6	7	1		23
N 61 - RUE DE VERVIERS VERS VERVIERS	8.8	17	31	12	6	1	1	51
N673 - RY DE MOSBEUX VERS SPRIMONT	6.2	67	102	57	29	1	1	190
N673 - RY DE MOSBEUX VERS TROOZ	6.2	67	20	6	5	1	1	33
RUE DE LIEGE - RN61 VERS TROOZ	11		7	17	2			26
RUE DE LIEGE - RN61 VERS VERVIERS	11		4	8	3			15
RUE DE VERVIERS - RN61 VERS TROOZ CENTRE	8.8	32.1	5	5	1			11





## INFRACTIONS DE VITESSE (autoroutes incluses) : ENDROIT DU CONTRÔLE

2023

Rue	Borne Kilometrique	Nr de maison	Excès de 0-10 km/h	Excès de 11-20 km/h	Excès de 21-30 km/h	Excès de 31-40 km/h	Excès de plus de 40 km/h	TOTAL
RUE DE VERVIERS - RN61 VERS TROOZ CENTRE	8.8		19	25	6	1		51
RUE DE VERVIERS - RN61 VERS VERVIERS	8.8		26	55	15	3	1	100
RUE FONDS DE FORET - RN673 VERS FLERON	4.85		10	24	2			36
RUE FONDS DE FORET - RN673 VERS TROOZ CENTRE	4.85		7	9	1			17
RUE GOMELEVAY - RN61 VERS TROOZ	13.5		24	52	7	1	1	85
RUE GOMELEVAY - RN61 VERS VERVIERS	13.5		32	86	16	7	4	145
RUE GRAND'RUE - RN61 VERS CHAUDFONTAINE	6.4		54	114	27	7		202
RUE GRAND'RUE - RN61 VERS VERVIERS	6.4		28	52	4	2	1	87
Rue Rys de Mosbeux			1	3	1			5
RUE RYS DE MOSBEUX - RN673 VERS LOUVEIGNE	6.2		196	450	134	19	7	806
RUE RYS DE MOSBEUX - RN673 VERS TROOZ CENTRE	6.2		97	269	44	5		415
Rue Sainry		37		2				2
RUE SAINRY VERS BEAUFAYS		150	9	6	2			17
RUE SAINRY VERS TROOZ CENTRE		150	2	11	1		1	15
<b>TOTAL</b>			<b>702</b>	<b>1.367</b>	<b>332</b>	<b>59</b>	<b>21</b>	<b>2.481</b>



## INFRACTIONS DE VITESSE (autoroutes incluses) : RÉGIME VITESSE

2023

Vitesse autorisée	Excès de 0-10 km/h	Excès de 11-20 km/h	Excès de 21-30 km/h	Excès de 31-40 km/h	Excès de plus de 40	Excès de ??? km/h	TOTAL
30	0	37	5	0	0	0	42
50	20.739	10.355	1.963	328	105	0	33.490
60	8	2	1	0	0	0	11
70	343	1.027	480	99	18	0	1.967
90	22	9	0	0	2	0	33
100	1	30	9	2	1	0	43
120	4	869	286	87	34	0	1.280
Inconnu	0	0	0	1	1	53	55
TOTAL	21.117	12.329	2.744	517	161	53	36.921

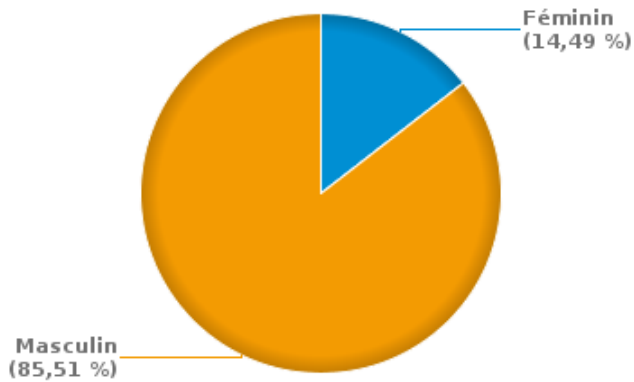


# INFRACTIONS ROUTIÈRES (autoroutes incluses) : PROFIL DES CONTREVENANTS 2023

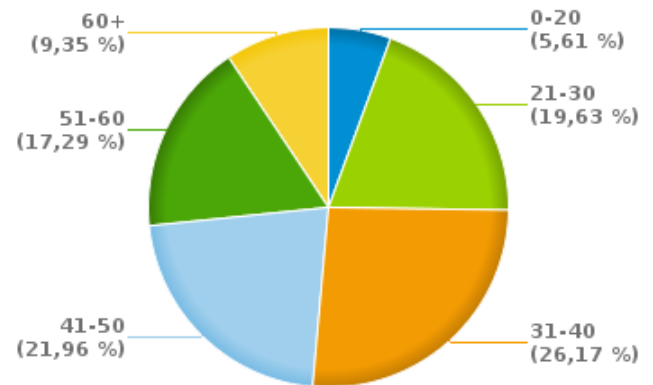
## Nombre d'infractions d'alcool par catégorie d'âge et par sexe

	Masculin	Féminin	TOTAL
0-20	12	0	12
21-30	39	3	42
31-40	45	11	56
41-50	40	7	47
51-60	29	8	37
60+	18	2	20
<b>TOTAL</b>	<b>183</b>	<b>31</b>	<b>214</b>

### % infractions alcool par sexe pour l'année 2023



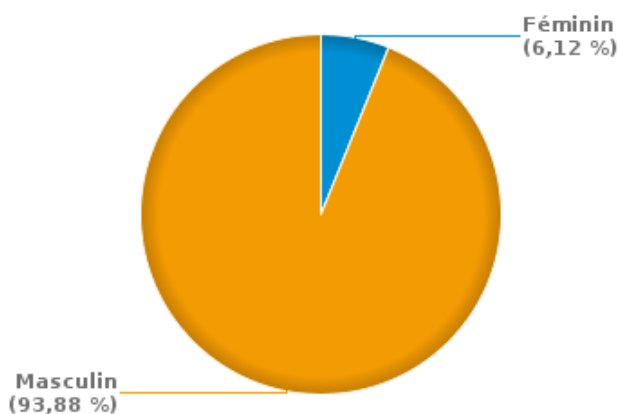
### % infractions alcool par catégorie d'âge pour l'année 2023



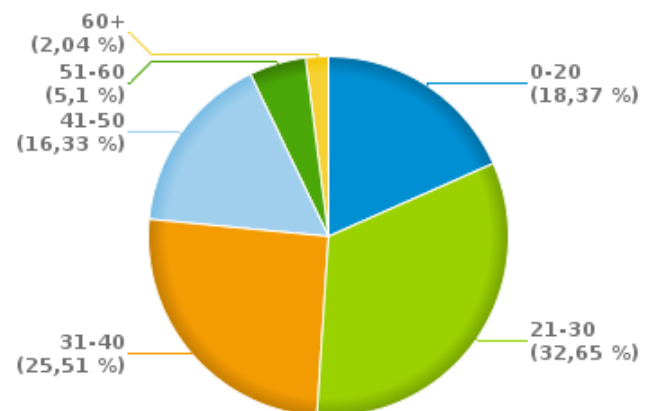
## Nombre d'infractions de drogues par catégorie d'âge et par sexe

	Féminin	Masculin	TOTAL
0-20	1	17	18
21-30	1	31	32
31-40	1	24	25
41-50	2	14	16
51-60	0	5	5
60+	1	1	2
<b>TOTAL</b>	<b>6</b>	<b>92</b>	<b>98</b>

### % infractions drogues par sexe pour l'année 2023



### % infractions drogues par catégorie d'âge pour l'année 2023





**INFRACTIONS ROUTIÈRES**  
**FILTRES ET PARAMÈTRES SELECTIONNÉS**  
**DANS CE RAPPORT**

<b>Année de début de l'infraction</b>	2015
<b>Année de fin de l'infraction</b>	2023
<b>Trimestre(s)</b>	Trim. 1;Trim. 2;Trim. 3;Trim. 4
<b>Zone de police</b>	ZP SECOVA (CHAUDFONTAINE)
<b>Unité locale/fédérale</b>	
<b>Hors/sur autoroute</b>	(autoroutes incluses)
<b>Unité de police constatante</b>	
<b>Date de clôture de la banque de données</b>	30/04/24

<b>Date de mise à jour du rapport</b>	01 JUIL. 2024 10:22:52
---------------------------------------	------------------------