

**Aperçu  
Infractions routières  
(autoroutes incluses)  
2023**

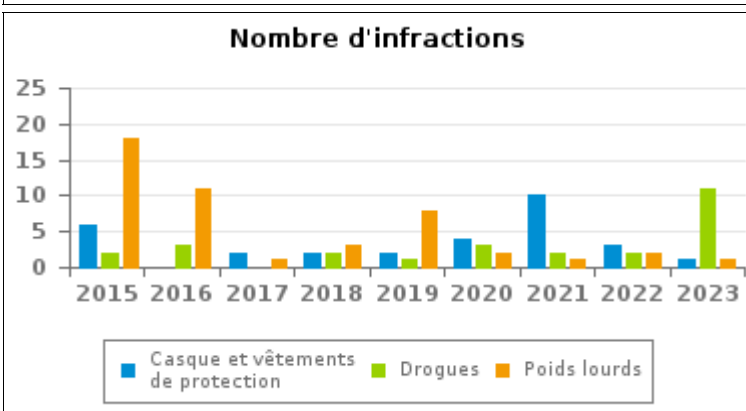
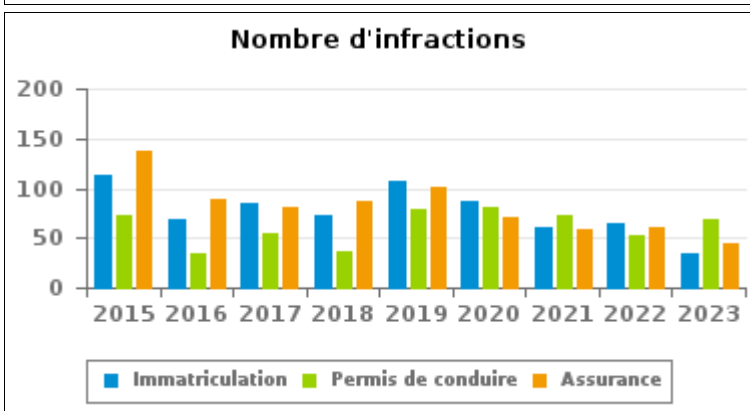
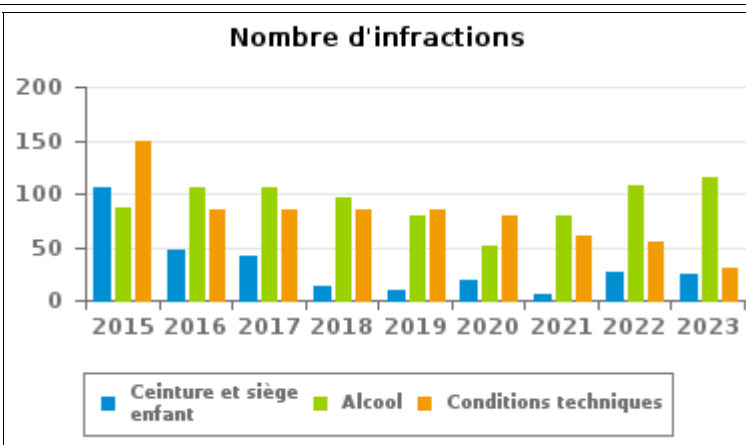
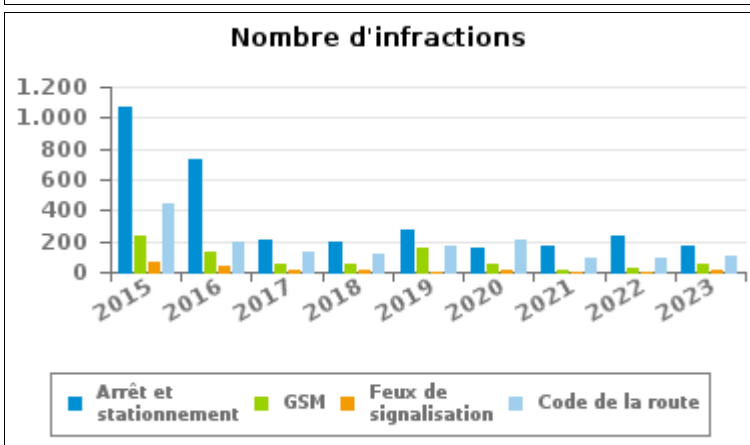
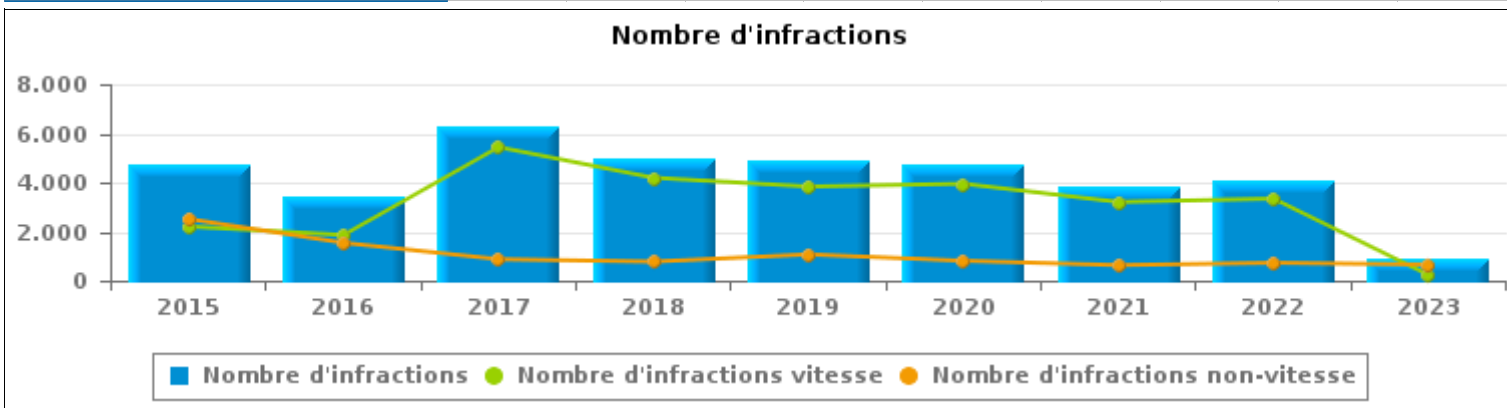
**ZP FLEMALLE**



# INFRACTIONS ROUTIÈRES (autoroutes incluses) : APERÇU GÉNÉRAL

## Comparaison par année: 2015-2023

	2015	2016	2017	2018	2019	2020	2021	2022	2023
<b>NOMBRE TOTAL D'INFRACTIONS</b>	<b>4.718</b>	<b>3.403</b>	<b>6.313</b>	<b>4.967</b>	<b>4.903</b>	<b>4.758</b>	<b>3.836</b>	<b>4.069</b>	<b>890</b>
<b>INFRACTIONS PAR THEME</b>									
	2015	2016	2017	2018	2019	2020	2021	2022	2023
Vitesse	2.206	1.862	5.439	4.191	3.834	3.947	3.204	3.341	233
Arrêt et stationnement	1.071	729	215	201	272	153	174	239	165
GSM	233	133	55	58	153	50	13	23	47
Casque et vêtements de protection	6	0	2	2	2	4	10	3	1
Ceinture et siège enfant	106	48	41	14	9	19	6	26	24
Feux de signalisation	71	36	19	7	3	9	3	5	10
Code de la route	444	199	130	113	170	203	90	88	99
Alcool	86	106	105	96	79	51	80	107	116
Drogues	2	3	0	2	1	3	2	2	11
Conditions techniques	150	84	85	84	84	79	60	54	31
Immatriculation	114	69	85	72	107	87	61	64	34
Permis de conduire	73	34	55	37	78	80	72	53	69
Assurance	137	88	80	87	101	70	59	61	45
Poids lourds	18	11	1	3	8	2	1	2	1
Autres	1	1	1	0	2	0	0	1	0
Inconnu	0	0	0	0	0	1	1	0	4





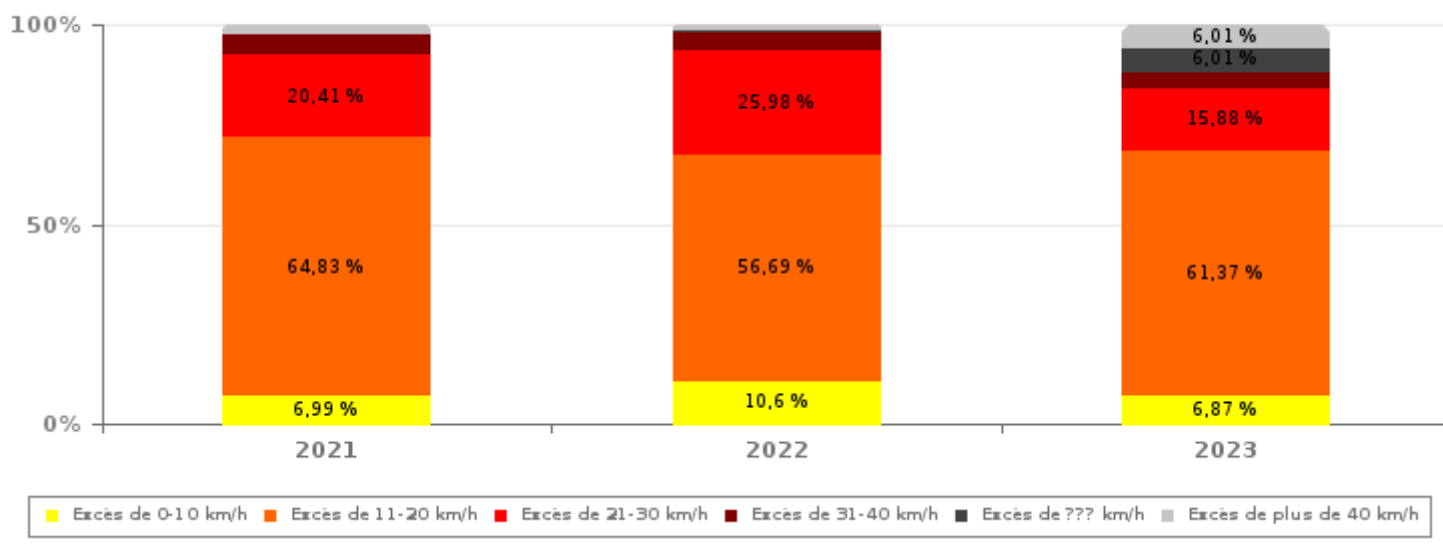
# INFRACTIONS ROUTIÈRES (autoroutes incluses) : APERÇU GÉNÉRAL

## INFRACTIONS PAR DEGRE DE GRAVITE

### Comparaison par année: 2015-2023

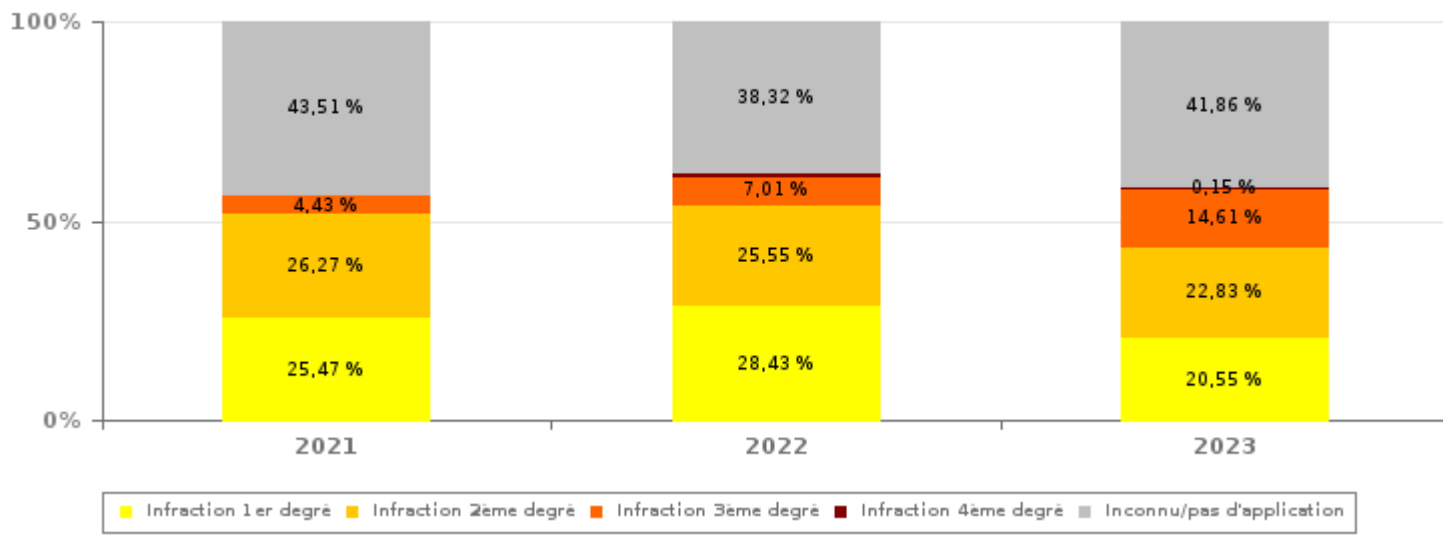
VITESSE	2015	2016	2017	2018	2019	2020	2021	2022	2023
Excès de 0-10 km/h	274	253	635	1.219	61	409	224	354	16
Excès de 11-20 km/h	1.439	1.140	3.258	2.133	2.551	2.014	2.077	1.894	143
Excès de 21-30 km/h	373	335	1.144	615	883	906	654	868	37
Excès de 31-40 km/h	86	84	277	157	228	379	162	162	9
Excès de plus de 40 km/h	18	35	116	57	101	214	74	52	14
Excès de ??? km/h	16	15	9	10	10	25	13	11	14
<b>Sous-total VITESSE</b>	<b>2.206</b>	<b>1.862</b>	<b>5.439</b>	<b>4.191</b>	<b>3.834</b>	<b>3.947</b>	<b>3.204</b>	<b>3.341</b>	<b>233</b>

Nombre d'infractions (vitesse): répartition selon la gravité



NON-VITESSE	2015	2016	2017	2018	2019	2020	2021	2022	2023
1er degré	1.059	631	235	201	289	187	161	207	135
2ème degré	831	486	237	204	348	216	166	186	150
3ème degré	158	100	69	54	74	119	28	51	96
4ème degré	2	1	0	2	1	2	2	5	1
Inconnu/Pas d'application	462	323	333	315	357	287	275	279	275
<b>Sous-total NON-VITESSE</b>	<b>2.512</b>	<b>1.541</b>	<b>874</b>	<b>776</b>	<b>1.069</b>	<b>811</b>	<b>632</b>	<b>728</b>	<b>657</b>

Nombre d'infractions (non-vitesse): répartition selon la gravité





# INFRACTIONS ROUTIÈRES (autoroutes incluses) : APERÇU GÉNÉRAL

INFRACTIONS PAR DEGRE DE GRAVITE

Comparaison par année: 2015-2023



## INFRACTIONS ROUTIÈRES (autoroutes incluses) : APERÇU GÉNÉRAL

### Comparaison par mois pour l'année 2023

	Jan	Fév	Mar	Avr	Mai	Juin	Juil	Août	Sep	Oct	Nov	Déc	TOTAL
<b>NOMBRE TOTAL D'INFRACTIONS</b>	<b>188</b>	<b>118</b>	<b>63</b>	<b>38</b>	<b>79</b>	<b>51</b>	<b>59</b>	<b>35</b>	<b>61</b>	<b>66</b>	<b>70</b>	<b>62</b>	<b>890</b>
<b>INFRACTIONS PAR THEME</b>													
<b>Vitesse</b>	93	50	0	9	21	13	24	0	2	6	6	9	<b>233</b>
<b>Arrêt et stationnement</b>	47	17	25	6	16	2	5	7	4	20	11	5	<b>165</b>
<b>GSM</b>	2	6	4	0	5	6	2	3	10	6	1	2	<b>47</b>
<b>Casque et vêtements de protection</b>	0	0	0	0	1	0	0	0	0	0	0	0	<b>1</b>
<b>Ceinture et siège enfant</b>	0	4	8	0	0	2	4	1	1	3	0	1	<b>24</b>
<b>Feux de signalisation</b>	0	0	1	0	0	3	0	0	1	4	1	0	<b>10</b>
<b>Code de la route</b>	7	12	5	8	9	5	6	2	9	7	20	9	<b>99</b>
<b>Alcool</b>	19	4	4	7	8	11	7	8	13	8	8	19	<b>116</b>
<b>Drogues</b>	1	3	2	0	1	0	0	2	0	0	0	2	<b>11</b>
<b>Conditions techniques</b>	5	4	0	0	3	2	0	5	3	3	5	1	<b>31</b>
<b>Immatriculation</b>	4	5	1	1	4	1	2	2	4	1	7	2	<b>34</b>
<b>Permis de conduire</b>	6	7	11	5	6	3	6	0	9	4	3	9	<b>69</b>
<b>Assurance</b>	4	6	2	2	5	3	3	4	4	4	5	3	<b>45</b>
<b>Poids lourds</b>	0	0	0	0	0	0	0	1	0	0	0	0	<b>1</b>
<b>Autres</b>	0	0	0	0	0	0	0	0	0	0	0	0	<b>0</b>
<b>Inconnu</b>	0	0	0	0	0	0	0	0	1	0	3	0	<b>4</b>
<b>INFRACTIONS PAR DEGRE DE GRAVI</b>													
<b>VITESSE</b>	<b>Jan</b>	<b>Fév</b>	<b>Avr</b>	<b>Mai</b>	<b>Juin</b>	<b>Juil</b>	<b>Sep</b>	<b>Oct</b>	<b>Nov</b>	<b>Déc</b>	<b>TOTAL</b>		
<b>Excès de 0-10 km/h</b>	14	1	1	0	0	0	0	0	0	0	0	0	<b>16</b>
<b>Excès de 11-20 km/h</b>	53	29	4	16	10	18	0	4	5	4	4	4	<b>143</b>
<b>Excès de 21-30 km/h</b>	13	8	1	4	2	5	0	1	0	3	3	3	<b>37</b>
<b>Excès de 31-40 km/h</b>	4	4	0	0	0	0	0	0	1	0	0	0	<b>9</b>
<b>Excès de plus de 40 km/h</b>	7	4	0	0	0	1	1	0	0	1	1	1	<b>14</b>
<b>Excès de ??? km/h</b>	2	4	3	1	1	0	1	1	0	1	1	1	<b>14</b>
<b>Sous-total VITESSE</b>	<b>93</b>	<b>50</b>	<b>9</b>	<b>21</b>	<b>13</b>	<b>24</b>	<b>2</b>	<b>6</b>	<b>6</b>	<b>9</b>	<b>9</b>	<b>9</b>	<b>233</b>
<b>NON-VITESSE</b>	<b>Jan</b>	<b>Fév</b>	<b>Mar</b>	<b>Avr</b>	<b>Mai</b>	<b>Juin</b>	<b>Juil</b>	<b>Août</b>	<b>Sep</b>	<b>Oct</b>	<b>Nov</b>	<b>Déc</b>	<b>TOTAL</b>
<b>1er degré</b>	33	13	17	6	11	2	3	4	7	15	17	7	<b>135</b>
<b>2ème degré</b>	22	17	21	5	14	8	12	6	7	15	16	7	<b>150</b>
<b>3ème degré</b>	3	13	6	4	10	9	4	5	16	12	8	6	<b>96</b>
<b>4ème degré</b>	0	1	0	0	0	0	0	0	0	0	0	0	<b>1</b>
<b>Inconnu/Pas d'application</b>	37	24	19	14	23	19	16	20	29	18	23	33	<b>275</b>
<b>Sous-total NON-VITESSE</b>	<b>95</b>	<b>68</b>	<b>63</b>	<b>29</b>	<b>58</b>	<b>38</b>	<b>35</b>	<b>35</b>	<b>59</b>	<b>60</b>	<b>64</b>	<b>53</b>	<b>657</b>



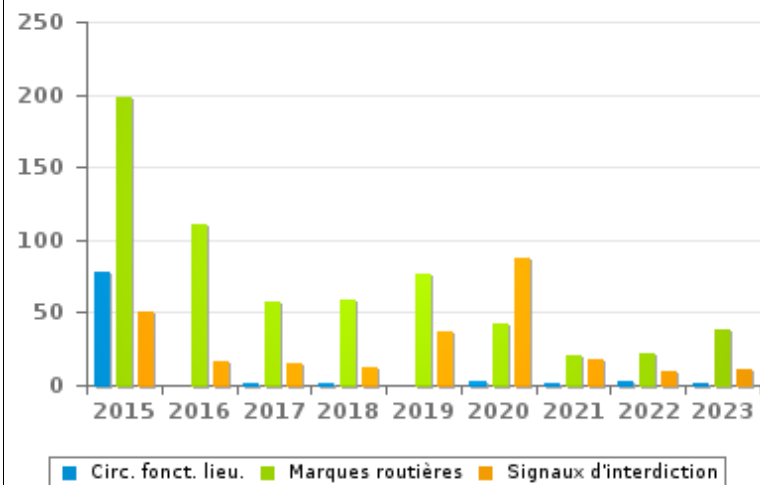
# INFRACTIONS ROUTIÈRES (autoroutes incluses) : APERÇU GÉNÉRAL (DÉTAIL)

Comparaison par année: 2015-2023

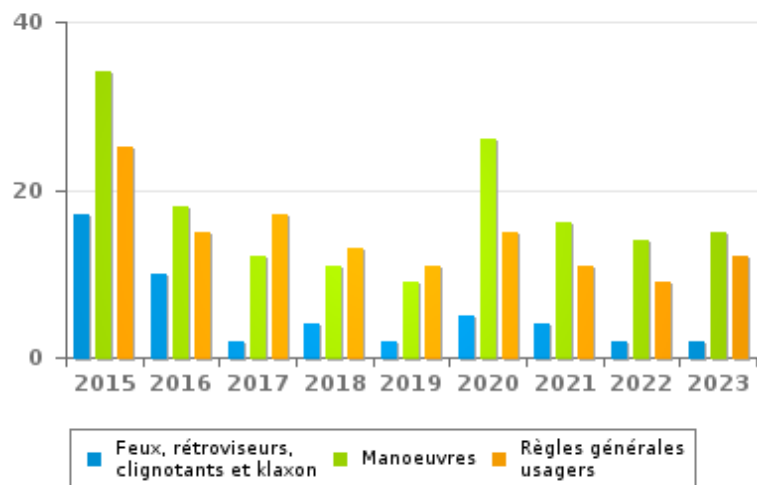
## Code de la route

	2015	2016	2017	2018	2019	2020	2021	2022	2023
Marques routières	198	110	58	59	77	42	21	22	38
Signaux d'interdiction	51	16	15	12	37	87	18	9	11
Manoeuvres	34	18	12	11	9	26	16	14	15
Règles générales usagers	25	15	17	13	11	15	11	9	12
Priorité	22	15	11	5	11	13	6	13	6
Circulation en fonction du lieu	78	0	2	1	0	3	1	3	1
Feux, rétroviseurs, clignotants et klaxon	17	10	2	4	2	5	4	2	2
Signaux d'obligation	4	5	1	1	14	4	5	4	8
Injonctions des agents qualifiés	6	4	5	3	5	6	4	3	2
Chargement des véhicules (code de la route)	4	1	3	2	2	0	3	3	3
Code de la route: autres	3	1	2	1	1	1	1	2	0
Comportement à l'égard de certains usagers	0	3	0	0	0	0	0	4	1
Transport de personnes (code de la route)	2	1	2	1	1	1	0	0	0
<b>TOTAL</b>	<b>444</b>	<b>199</b>	<b>130</b>	<b>113</b>	<b>170</b>	<b>203</b>	<b>90</b>	<b>88</b>	<b>99</b>

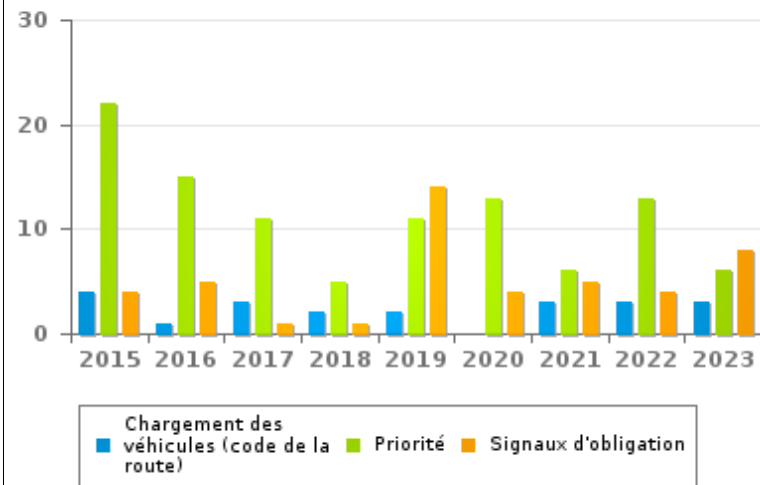
Nombre d'infractions



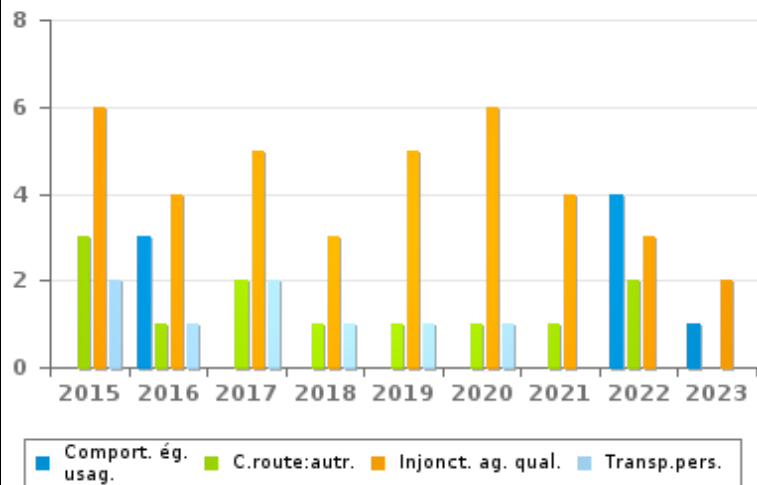
Nombre d'infractions



Nombre d'infractions



Nombre d'infractions





# INFRACTIONS ROUTIÈRES (autoroutes incluses) : TOP 5 DES INFRACTIONS

## 2023

### Toutes les infractions

Theme	Article de loi	Nombre d'infractions	% (*)
Vitesse	Art. 11.2.1°.a). En dehors des agglomérations, la vitesse est limitée à 120 km à l'heure sur les autoroutes [...].	152	17,08%
Vitesse	[Rég. w. :] Art. 11.1. Dans les agglomérations, la vitesse est limitée à 50 km à l'heure [...].	61	6,85%
Arrêt et stationnement	Constitue une infraction de 2ème degré en vertu de l'article 2.a).19° de l'AR du 30-09-2005 : Art. 24.al.1.1°. Il est interdit de mettre un véhicule à l'arrêt ou en stationnement à tout endroit où il est manifestement susceptible de constituer un danger pour les autres usagers de la route ou de les gêner sans nécessité, notamment sans préjudice de l'article 23.4 [de l'AR 01-12-1975] sur les trottoirs et, dans les agglomérations, sur les accotements en saillie, sauf réglementation locale.	56	6,29%
GSM	Constitue une infraction de 3ème degré en vertu de l'article 3.2°/2 de l'AR du 30-09-2005 : Art. 8.4. Sauf lorsque son véhicule est à l'arrêt ou en stationnement, le conducteur ne peut utiliser, tenir en main ni manipuler aucun appareil électronique mobile doté d'un écran [GSM/Smartphone/...], à moins qu'il ne soit fixé au véhicule dans un support destiné à cette fin.	47	5,28%
Alcool	Art. 34.§2.1°. Est puni d'une amende de 200 euros à 2 000 euros quiconque, dans un lieu public, conduit un véhicule ou une monture ou accompagne un conducteur en vue de l'apprentissage, alors que l'analyse de l'haleine mesure une concentration d'alcool d'au moins 0,35 milligramme par litre d'air alvéolaire expiré ou que l'analyse sanguine révèle une concentration d'alcool d'au moins 0,8 gramme par litre de sang. [Le taux d'alcoolémie constaté est d'au moins 0,65 milligramme par litre d'air alvéolaire expiré (1,5 gramme par litre de sang).]	64	7,19%

### Infractions du 4ème degré

Theme	Article de loi	Nombre d'infractions	% (*)
Code de la route	Constitue une infraction de 4ème degré en vertu de l'article 4.7° de l'AR du 30-09-2005 : Art. 22.2juncto. Les dispositions de l'article 21.4. et 21.6. sont applicables sur les routes pour automobiles. Art. 21.6.4°. Sont interdits sur les autoroutes les épreuves sportives, notamment les courses ou concours de vitesse, de régularité ou d'adresse.	1	0,11 %

(\*) % par rapport au nombre total d'infractions



# INFRACTIONS ROUTIÈRES (autoroutes incluses) : MOMENT

## Nombre d'infractions selon le moment de la semaine

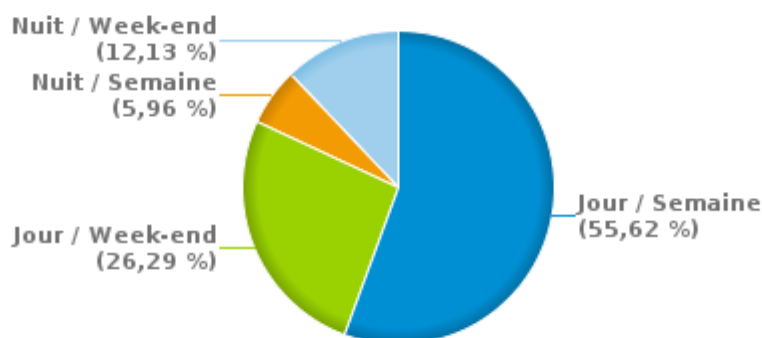
2023

	Semaine			Week-end			TOTAL
	Jour	Nuit	Sous-total	Jour	Nuit	Sous-total	
Vitesse	125	2	127	84	22	106	233
Arrêt et stationnement	110	2	112	48	5	53	165
GSM	40	1	41	6	0	6	47
Casque et vêtements de protection	0	0	0	1	0	1	1
Ceinture et siège enfant	20	1	21	3	0	3	24
Feux de signalisation	5	2	7	2	1	3	10
Code de la route	63	8	71	22	6	28	99
Alcool	38	14	52	19	45	64	116
Drogues	6	0	6	3	2	5	11
Conditions techniques	20	4	24	5	2	7	31
Immatriculation	19	5	24	7	3	10	34
Permis de conduire	24	8	32	22	15	37	69
Assurance	21	6	27	11	7	18	45
Poids lourds	1	0	1	0	0	0	1
Autres	0	0	0	0	0	0	0
Inconnu	3	0	3	1	0	1	4
<b>TOTAL</b>	<b>495</b>	<b>53</b>	<b>548</b>	<b>234</b>	<b>108</b>	<b>342</b>	<b>890</b>

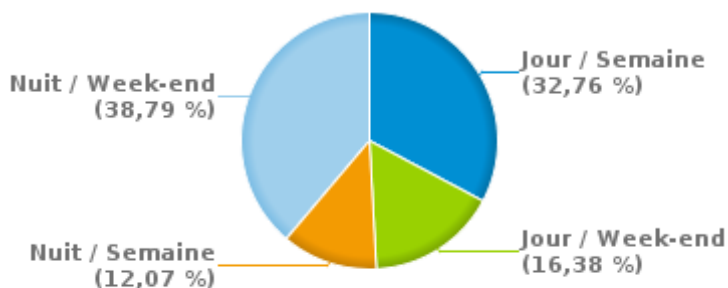
Weekend = Du vendredi 22h00 jusqu'au lundi 06h00  
 Semaine = Du lundi 06h00 jusqu'au vendredi 22h00

Jour: de 06h00 à 22h00  
 Nuit: de 22h00 à 06h00

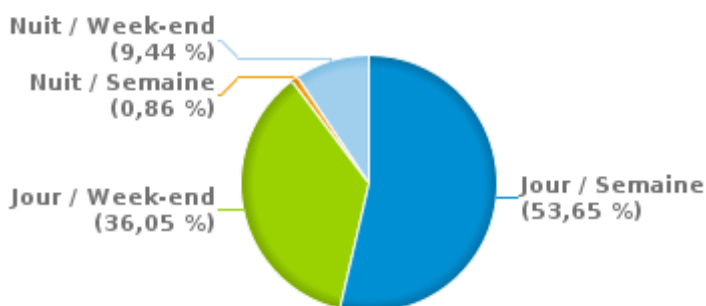
% infractions selon le moment pour l'année 2023



% infractions alcool selon le moment pour l'année 2023



% infractions vitesse selon le moment pour l'année 2023







## INFRACTIONS DE VITESSE (autoroutes incluses) : ENDROIT DU CONTRÔLE

2023

## Flémalle

Rue	Borne Kilométrique	Nr de maison	Excès de 0-10 km/h	Excès de 11-20 km/h	Excès de 21-30 km/h	Excès de 31-40 km/h	Excès de plus de 40 km/h	Excès de ??? km/h	TOTAL
A15-E42 Direction Liège	5.8							1	1
A15-E42 Direction Liège	7.0				1				1
A15-E42 Direction Liège	8.5							1	1
A15-E42 Direction Liège	8.7			10	2		1		13
A15-E42 Direction Liège	8.9		15	93	21	7	6		142
A15-E42 Direction Liège	9.0				1			1	2
A15-E42 Direction Liège	9.5							2	2
A15-E42 Direction Liège	9.9						1		1
A15-E42 Direction Liège								2	2
A15-E42 Direction Liège Sortie 4								1	1
Chaussée de Ramet		236						1	1
Chaussée d' Ivoz(IVR)								1	1
Grand'Route								2	2
N 677 - AVENUE THEODULE GONDA VERS FLEMALLE CENTR	5.33		1	37	12	2	6		58
N677 Liaison A15 - N63	0.8							1	1
RN 90								1	1
RUE HARKAY VERS JEMEPPE-SUR-MEUSE		260		3					3
<b>TOTAL</b>			<b>16</b>	<b>143</b>	<b>37</b>	<b>9</b>	<b>14</b>	<b>14</b>	<b>233</b>



## INFRACTIONS DE VITESSE (autoroutes incluses) : RÉGIME VITESSE

2023

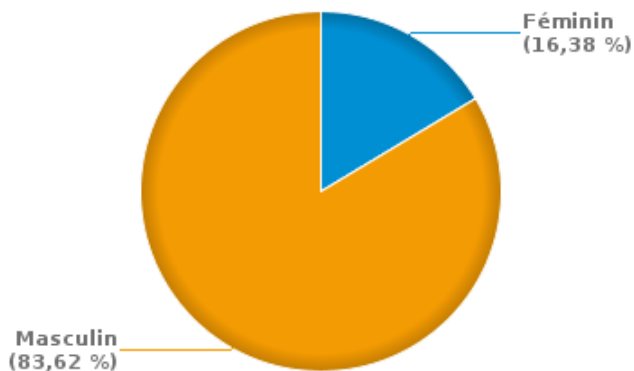
Vitesse autorisée	Excès de 0-10 km/h	Excès de 11-20 km/h	Excès de 21-30 km/h	Excès de 31-40 km/h	Excès de plus de 40	Excès de ??? km/h	TOTAL
50	1	40	12	2	6	0	61
90	3	3	0	0	0	0	6
120	12	100	25	7	8	0	152
Inconnu	0	0	0	0	0	14	14
<b>TOTAL</b>	<b>16</b>	<b>143</b>	<b>37</b>	<b>9</b>	<b>14</b>	<b>14</b>	<b>233</b>

# INFRACTIONS ROUTIÈRES (autoroutes incluses) : PROFIL DES CONTREVENANTS 2023

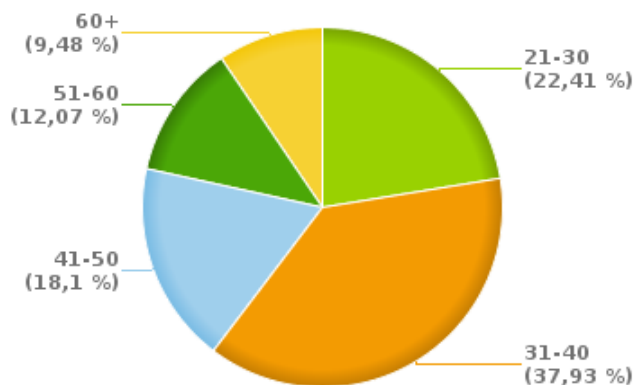
## Nombre d'infractions d'alcool par catégorie d'âge et par sexe

	Masculin	Féminin	TOTAL
21-30	24	2	26
31-40	36	8	44
41-50	16	5	21
51-60	13	1	14
60+	8	3	11
<b>TOTAL</b>	<b>97</b>	<b>19</b>	<b>116</b>

% infractions alcool par sexe pour l'année 2023



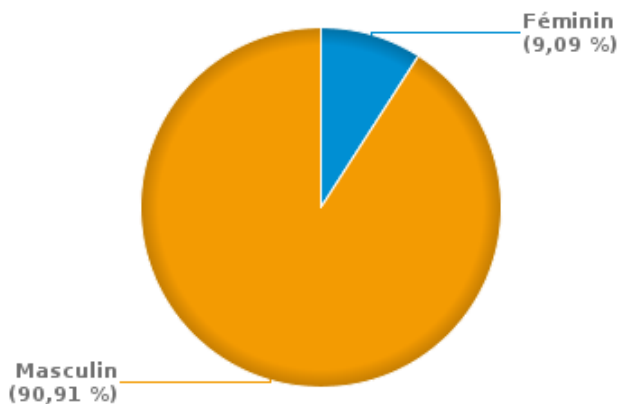
% infractions alcool par catégorie d'âge pour l'année 2023



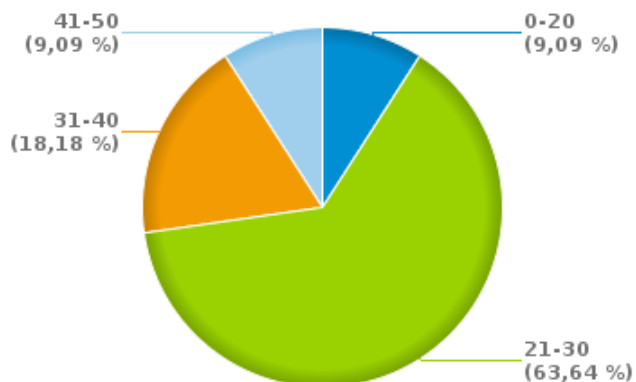
## Nombre d'infractions de drogues par catégorie d'âge et par sexe

	Féminin	Masculin	TOTAL
0-20	0	1	1
21-30	1	6	7
31-40	0	2	2
41-50	0	1	1
<b>TOTAL</b>	<b>1</b>	<b>10</b>	<b>11</b>

% infractions drogues par sexe pour l'année 2023



% infractions drogues par catégorie d'âge pour l'année 2023





**INFRACTIONS ROUTIÈRES**  
**FILTRES ET PARAMÈTRES SELECTIONNÉS**  
**DANS CE RAPPORT**

<b>Année de début de l'infraction</b>	2015
<b>Année de fin de l'infraction</b>	2023
<b>Trimestre(s)</b>	Trim. 1;Trim. 2;Trim. 3;Trim. 4
<b>Zone de police</b>	ZP FLEMALLE
<b>Unité locale/fédérale</b>	
<b>Hors/sur autoroute</b>	(autoroutes incluses)
<b>Unité de police constatante</b>	
<b>Date de clôture de la banque de données</b>	30/04/24

<b>Date de mise à jour du rapport</b>	01 JUIL. 2024 10:22:52
---------------------------------------	------------------------