

**Aperçu
Infractions routières
(autoroutes incluses)
2023**

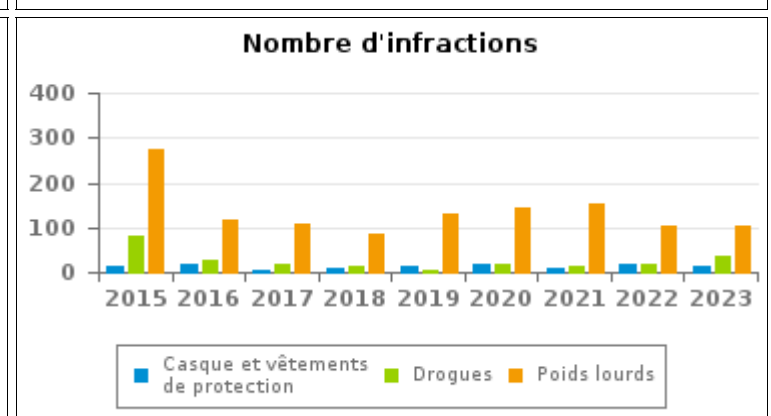
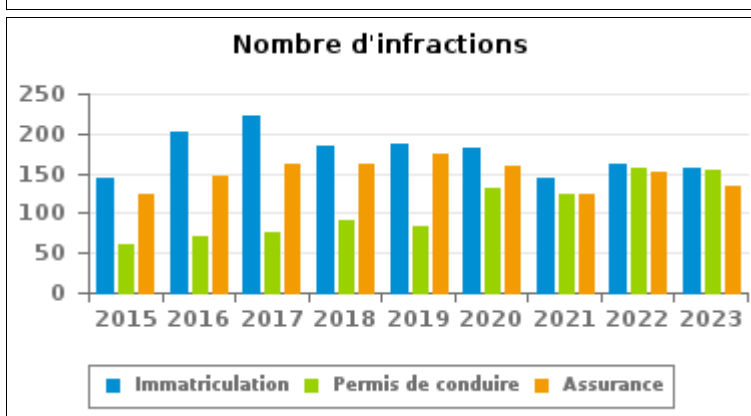
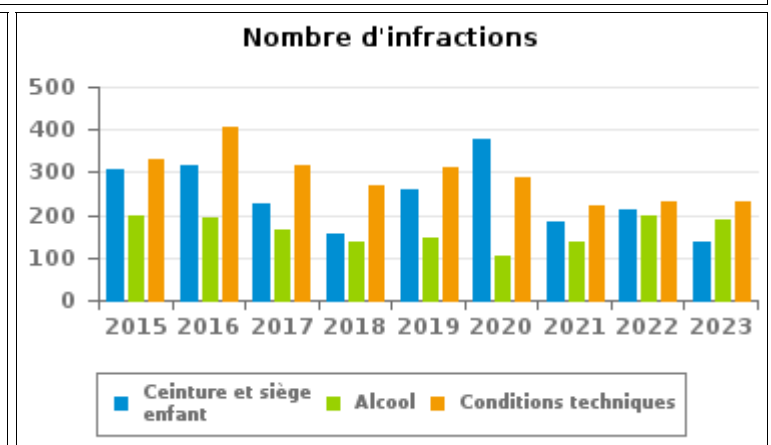
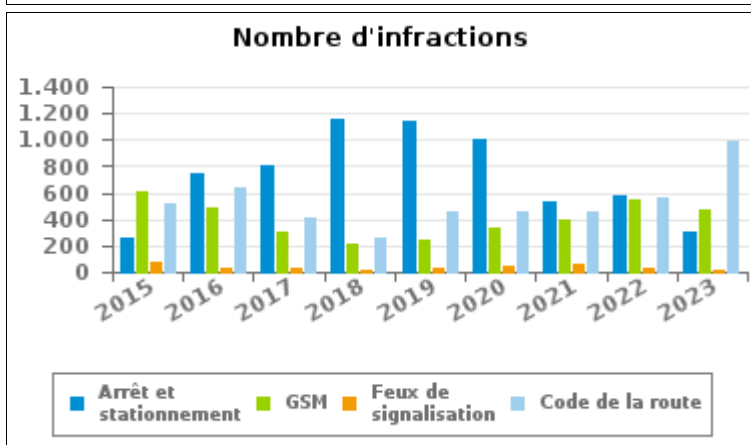
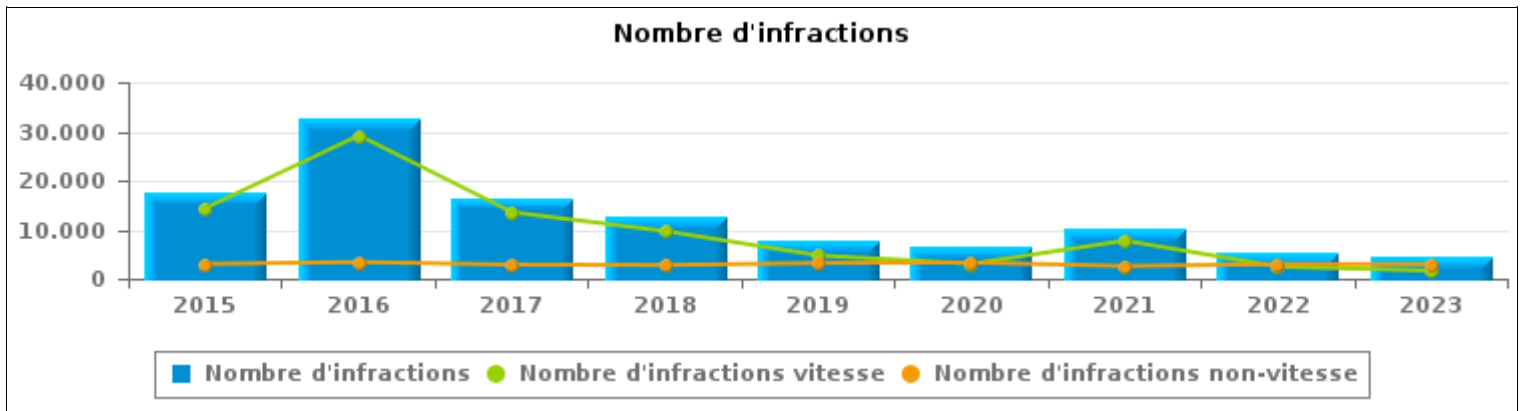
**ZP BASSE MEUSE
(OUPEYE)**



INFRACTIONS ROUTIÈRES (autoroutes incluses) : APERÇU GÉNÉRAL

Comparaison par année: 2015-2023

	2015	2016	2017	2018	2019	2020	2021	2022	2023
NOMBRE TOTAL D'INFRACTIONS	17.417	32.574	16.379	12.468	7.932	6.354	10.324	5.419	4.611
INFRACTIONS PAR THEME									
	2015	2016	2017	2018	2019	2020	2021	2022	2023
Vitesse	14.413	29.177	13.528	9.685	4.737	3.059	7.744	2.452	1.646
Arrêt et stationnement	266	753	802	1.152	1.146	1.005	526	577	305
GSM	607	487	310	214	237	332	398	551	474
Casque et vêtements de protection	12	16	5	8	13	16	10	16	14
Ceinture et siège enfant	305	314	225	154	258	377	183	212	139
Feux de signalisation	73	25	25	13	33	44	54	28	20
Code de la route	525	637	412	261	458	463	462	556	987
Alcool	197	192	167	137	146	106	138	196	189
Drogues	82	26	16	13	6	20	13	18	37
Conditions techniques	331	407	315	269	309	288	222	232	230
Immatriculation	144	203	222	184	187	182	145	161	156
Permis de conduire	61	71	77	92	83	132	125	156	155
Assurance	124	146	162	161	173	159	124	152	135
Poids lourds	272	117	110	86	129	142	153	103	102
Autres	2	3	2	4	1	1	2	9	6
Inconnu	3	0	1	35	16	28	25	0	16





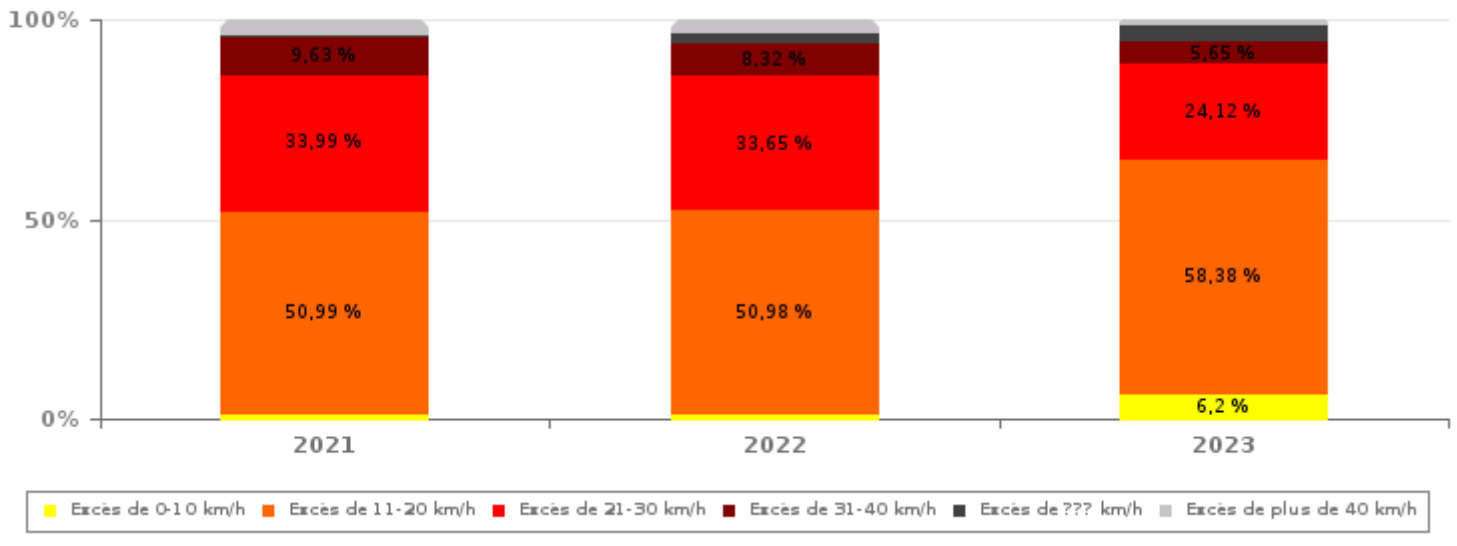
INFRACTIONS ROUTIÈRES (autoroutes incluses) : APERÇU GÉNÉRAL

INFRACTIONS PAR DEGRE DE GRAVITE

Comparaison par année: 2015-2023

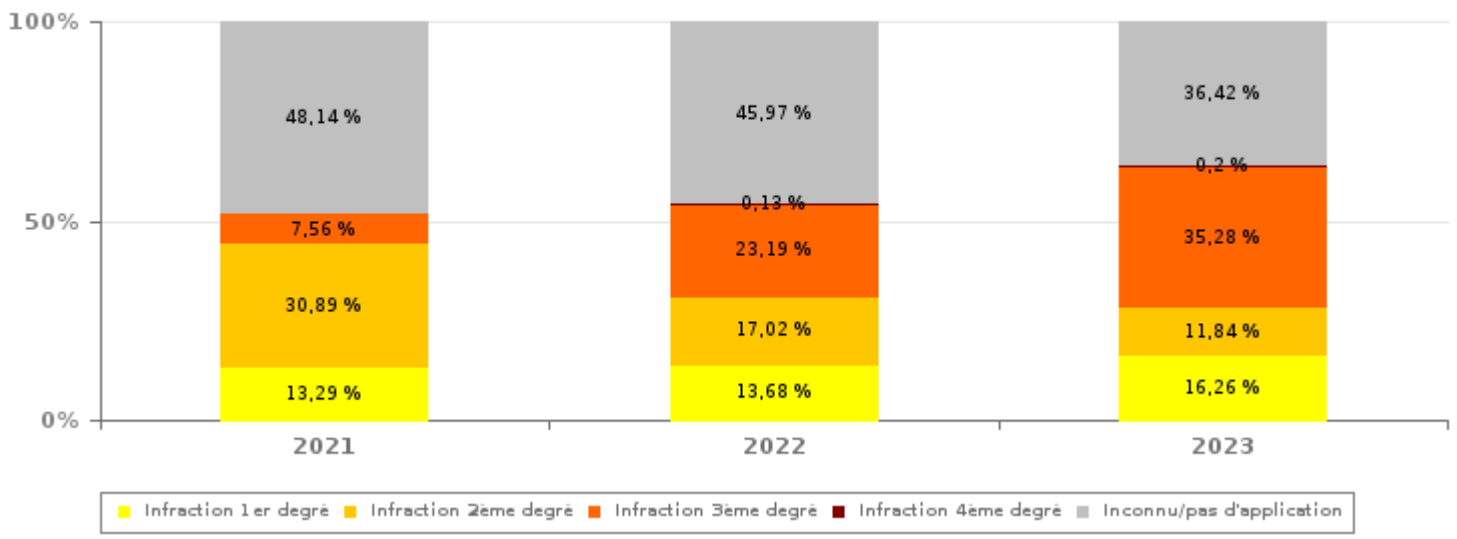
VITESSE	2015	2016	2017	2018	2019	2020	2021	2022	2023
Excès de 0-10 km/h	77	83	128	866	589	206	75	30	102
Excès de 11-20 km/h	8.592	21.041	9.066	4.487	2.535	1.432	3.949	1.250	961
Excès de 21-30 km/h	4.032	6.298	3.257	2.987	1.130	1.005	2.632	825	397
Excès de 31-40 km/h	1.241	1.249	720	945	313	242	746	204	93
Excès de plus de 40 km/h	416	463	316	369	127	109	292	89	26
Excès de ??? km/h	55	43	41	31	43	65	50	54	67
Sous-total VITESSE	14.413	29.177	13.528	9.685	4.737	3.059	7.744	2.452	1.646

Nombre d'infractions (vitesse): répartition selon la gravité



NON-VITESSE	2015	2016	2017	2018	2019	2020	2021	2022	2023
1er degré	572	883	764	358	354	457	343	406	482
2ème degré	1.147	1.439	1.100	466	756	976	797	505	351
3ème degré	179	144	129	109	165	113	195	688	1.046
4ème degré	12	15	13	2	2	3	3	4	6
Inconnu/Pas d'application	1.094	916	845	1.848	1.918	1.746	1.242	1.364	1.080
Sous-total NON-VITESSE	3.004	3.397	2.851	2.783	3.195	3.295	2.580	2.967	2.965

Nombre d'infractions (non-vitesse): répartition selon la gravité





INFRACTIONS ROUTIÈRES (autoroutes incluses) : APERÇU GÉNÉRAL

INFRACTIONS PAR DEGRE DE GRAVITE

Comparaison par année: 2015-2023



INFRACTIONS ROUTIÈRES (autoroutes incluses) : APERÇU GÉNÉRAL

Comparaison par mois pour l'année 2023

	Jan	Fév	Mar	Avr	Mai	Juin	Juil	Août	Sep	Oct	Nov	Déc	TOTAL
NOMBRE TOTAL D'INFRACTIONS	359	419	700	407	374	506	258	205	413	263	339	368	4.611
INFRACTIONS PAR THEME													
Vitesse	178	108	208	151	102	167	59	41	192	72	151	217	1.646
Arrêt et stationnement	21	32	84	23	43	35	8	12	14	5	9	19	305
GSM	14	27	44	33	57	48	39	44	55	50	30	33	474
Casque et vêtements de protection	0	1	1	0	0	6	2	1	1	2	0	0	14
Ceinture et siège enfant	8	12	30	14	9	21	7	8	15	10	3	2	139
Feux de signalisation	1	4	6	2	2	2	1	1	0	1	0	0	20
Code de la route	41	174	210	94	76	107	66	58	38	54	40	29	987
Alcool	20	10	6	18	17	19	11	5	22	15	22	24	189
Drogues	5	2	3	4	0	7	2	3	4	1	4	2	37
Conditions techniques	21	15	31	21	16	34	17	10	15	12	22	16	230
Immatriculation	16	12	25	9	11	16	14	4	18	8	17	6	156
Permis de conduire	12	9	18	10	14	23	18	6	13	10	16	6	155
Assurance	10	10	13	13	15	19	8	4	13	7	11	12	135
Poids lourds	12	3	21	14	12	1	3	5	9	10	11	1	102
Autres	0	0	0	0	0	0	3	2	0	0	1	0	6
Inconnu	0	0	0	1	0	1	0	1	4	6	2	1	16
INFRACTIONS PAR DEGRE DE GRAVI													
VITESSE													
Excès de 0-10 km/h	15	1	0	16	11	0	0	12	11	8	10	18	102
Excès de 11-20 km/h	92	71	125	69	58	100	36	23	126	43	84	134	961
Excès de 21-30 km/h	56	25	59	48	17	47	9	4	38	8	39	47	397
Excès de 31-40 km/h	8	5	10	10	8	14	5	0	7	5	9	12	93
Excès de plus de 40 km/h	3	1	2	3	1	4	2	0	4	0	2	4	26
Excès de ??? km/h	4	5	12	5	7	2	7	2	6	8	7	2	67
Sous-total VITESSE	178	108	208	151	102	167	59	41	192	72	151	217	1.646
NON-VITESSE													
1er degré	39	19	106	43	34	54	48	18	30	32	31	28	482
2ème degré	23	32	58	46	24	40	27	14	30	20	24	13	351
3ème degré	28	183	160	66	106	118	63	87	70	77	48	40	1.046
4ème degré	1	0	0	1	0	0	1	1	0	1	1	0	6
Inconnu/Pas d'application	90	77	168	100	108	127	60	44	91	61	84	70	1.080
Sous-total NON-VITESSE	181	311	492	256	272	339	199	164	221	191	188	151	2.965

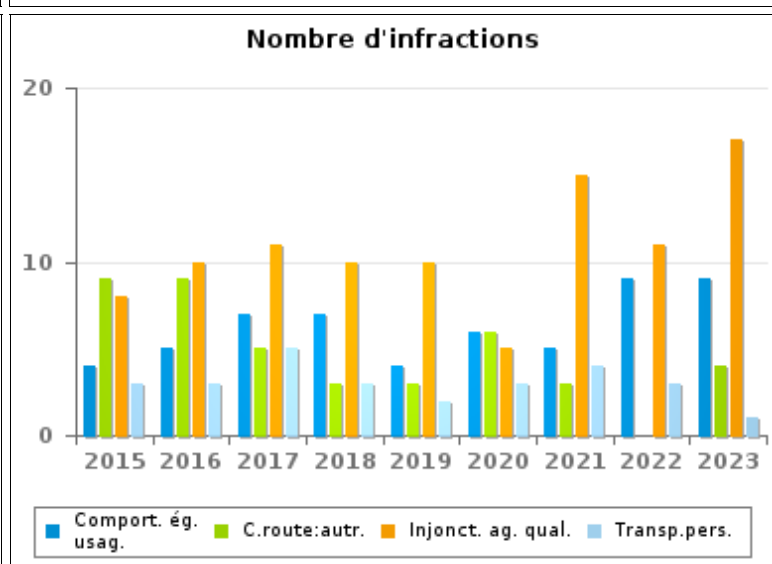
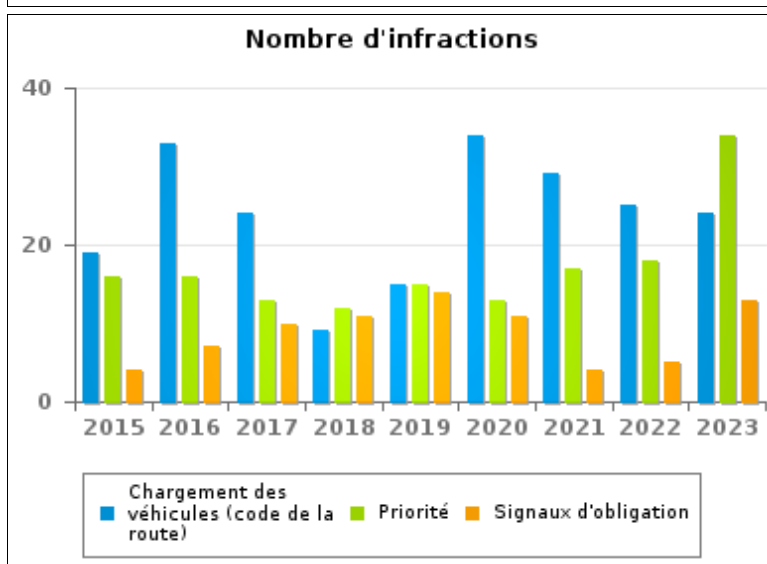
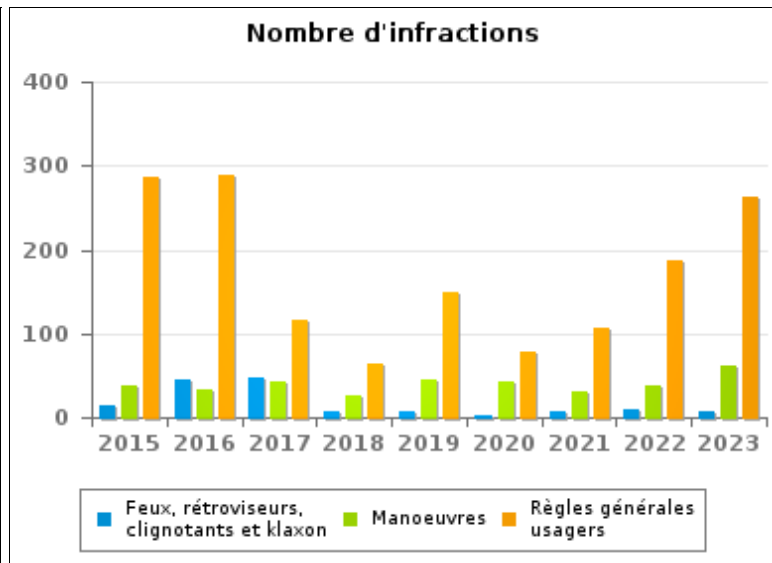
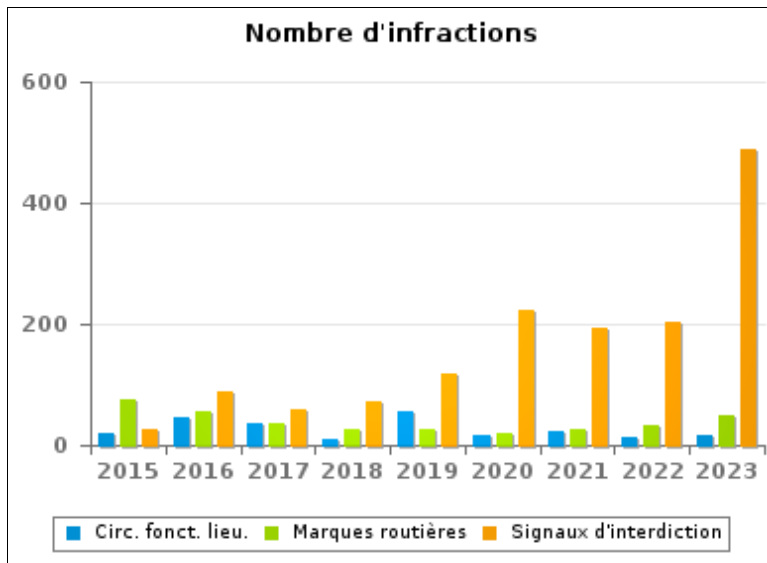


INFRACTIONS ROUTIÈRES (autoroutes incluses) : APERÇU GÉNÉRAL (DÉTAIL)

Comparaison par année: 2015-2023

Code de la route

	2015	2016	2017	2018	2019	2020	2021	2022	2023
Règles générales usagers	286	289	115	64	148	79	106	187	263
Signaux d'interdiction	27	87	58	73	117	222	192	202	488
Manoeuvres	39	34	42	26	44	42	31	39	62
Marques routières	75	55	37	26	25	21	26	34	48
Circulation en fonction du lieu	20	45	37	11	55	18	24	14	17
Chargement des véhicules (code de la route)	19	33	24	9	15	34	29	25	24
Priorité	16	16	13	12	15	13	17	18	34
Feux, rétroviseurs, clignotants et klaxon	15	44	48	6	6	3	6	9	7
Injonctions des agents qualifiés	8	10	11	10	10	5	15	11	17
Signaux d'obligation	4	7	10	11	14	11	4	5	13
Comportement à l'égard de certains usagers	4	5	7	7	4	6	5	9	9
Code de la route: autres	9	9	5	3	3	6	3	0	4
Transport de personnes (code de la route)	3	3	5	3	2	3	4	3	1
TOTAL	525	637	412	261	458	463	462	556	987





INFRACTIONS ROUTIÈRES (autoroutes incluses) : TOP 5 DES INFRACTIONS

2023

Toutes les infractions

Theme	Article de loi	Nombre d'infractions	% (*)
Vitesse	Art. 11.2.1°.a). En dehors des agglomérations, la vitesse est limitée à 120 km à l'heure sur les autoroutes [...].	304	6,59%
Vitesse	[Rég. w. :] Art. 11.1. Dans les agglomérations, la vitesse est limitée à 50 km à l'heure [...].	1.143	24,79%
Arrêt et stationnement		283	6,14%
GSM	Constitue une infraction de 3ème degré en vertu de l'article 3.2°/2 de l'AR du 30-09-2005 : Art. 8.4. Sauf lorsque son véhicule est à l'arrêt ou en stationnement, le conducteur ne peut utiliser, tenir en main ni manipuler aucun appareil électronique mobile doté d'un écran [GSM/Smartphone/...], à moins qu'il ne soit fixé au véhicule dans un support destiné à cette fin.	474	10,28%
Code de la route	Constitue une infraction de 3ème degré en vertu de l'article 3.39° de l'AR du 30-09-2005 : Art .5. Les usagers doivent se conformer aux signaux lumineux de circulation, aux signaux routiers et aux marques routières lorsque ceux-ci sont réguliers en la forme, suffisamment visibles et placés conformément aux prescriptions du [...] règlement [général sur la police de la circulation routière et de l'usage de la voie publique]. Art. 68.3. [...] Sign. C1. Sens interdit pour tout conducteur.	281	6,09%

Infractions du 4ème degré

Theme	Article de loi	Nombre d'infractions	% (*)
Code de la route	Art. 4.1. Les usagers doivent obtempérer immédiatement aux injonctions des agents qualifiés. Art. 4.2.2°. Sont notamment considérées comme injonctions : le ou les bras tendus horizontalement, qui signifie arrêt pour les usagers qui viennent de directions coupant celles indiquées par le ou les bras tendus. Art. 4.1°. Sont infractions du quatrième degré au sens de l'article 29§1er, 1er alinéa de la [...] loi relative à la police de la circulation routière, coordonnée le 16 mars 1968: [...] transgresser les ordres [...] [mentionnés à l'article 4.2.2° de l'AR 01-12-1975] d'une personne habilitée.	1	0,02 %
Code de la route	Constitue une infraction de 4ème degré en vertu de l'article 4.3° de l'AR du 30-09-2005 :Art. 17.2.3°. Le dépassement par la gauche d'un véhicule attelé [...] ou d'un véhicule à plus de deux roues est interdit à l'approche du sommet d'une côte et dans les virages, lorsque la visibilité est insuffisante, sauf si le dépassement peut se faire sans franchir la ligne blanche continue délimitant la partie de la chaussée affectée à la circulation venant en sens inverse.	1	0,02 %
Code de la route	Constitue une infraction de 4ème degré en vertu de l'article 4.4° de l'AR du 30-09-2005 : Art. 20.3.1°. Il est interdit de s'engager sur un passage à niveau lorsque les barrières sont en mouvement ou fermées.	1	0,02 %
Code de la route	Constitue une infraction de 4ème degré en vertu de l'article 4.5° de l'AR du 30-09-2005 :Art. 21.4.2°. Il est interdit sur les autoroutes de faire demi-tour.	3	0,07 %

(*) % par rapport au nombre total d'infractions

INFRACTIONS ROUTIÈRES (autoroutes incluses) : MOMENT

Nombre d'infractions selon le moment de la semaine

2023

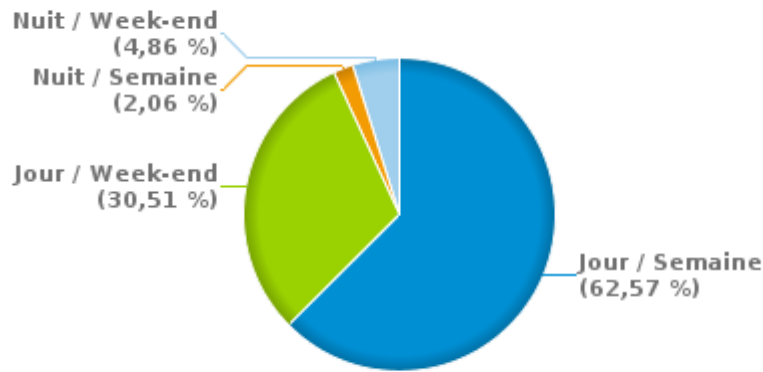


	Semaine			Week-end			TOTAL
	Jour	Nuit	Sous-total	Jour	Nuit	Sous-total	
Vitesse	853	0	853	760	33	793	1.646
Arrêt et stationnement	261	1	262	39	4	43	305
GSM	442	4	446	25	3	28	474
Casque et vêtements de protection	9	1	10	4	0	4	14
Ceinture et siège enfant	79	1	80	48	11	59	139
Feux de signalisation	16	0	16	1	3	4	20
Code de la route	715	11	726	230	31	261	987
Alcool	47	28	75	45	69	114	189
Drogues	16	3	19	17	1	18	37
Conditions techniques	151	8	159	55	16	71	230
Immatriculation	76	9	85	59	12	71	156
Permis de conduire	88	13	101	32	22	54	155
Assurance	63	12	75	42	18	60	135
Poids lourds	55	4	59	42	1	43	102
Autres	3	0	3	3	0	3	6
Inconnu	11	0	11	5	0	5	16
TOTAL	2.885	95	2.980	1.407	224	1.631	4.611

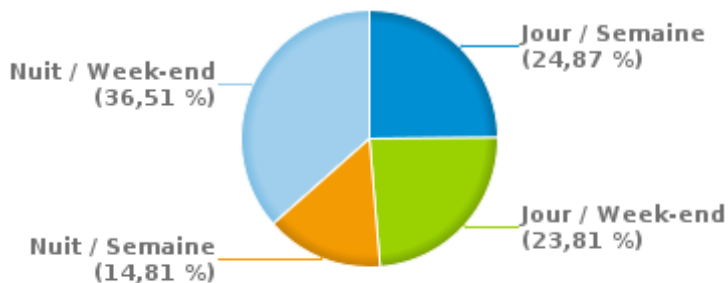
Weekend = Du vendredi 22h00 jusqu'au lundi 06h00
 Semaine = Du lundi 06h00 jusqu'au vendredi 22h00

Jour: de 06h00 à 22h00
 Nuit: de 22h00 à 06h00

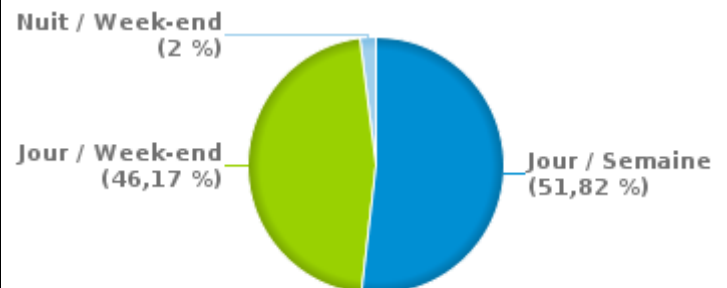
% infractions selon le moment pour l'année 2023



% infractions alcool selon le moment pour l'année 2023



% infractions vitesse selon le moment pour l'année 2023





INFRACTIONS DE VITESSE (autoroutes incluses) : ENDROIT DU CONTRÔLE

2023

Bassenge

Rue	Borne Kilométrique	Nr de maison	Excès de 0-10 km/h	Excès de 11-20 km/h	Excès de 21-30 km/h	Excès de 31-40 km/h	Excès de plus de 40 km/h	Excès de ??? km/h	TOTAL
A13-E313 Direction Anvers	100.9		12	5	2				19
A13-E313 Direction Anvers	102.6	*	1	18	7	5			31
A13-E313 Direction Anvers	102.7		16	81	9	7	1		114
A13-E313 Direction Anvers	102.8		2	42	11	3	1		59
A13-E313 Direction Anvers	102.9	*	2	9	2	3			16
A13-E313 Direction Liège	101.7	*		1					1
A13-E313 Direction Liège	102.0							1	1
Grand-Route		27		41	26	7	1		75
N618 Tongeren (N79) - Visé								3	3
Route Provinciale		16						1	1
Rue Gadiot		5						1	1
Rue Haut-Vinâve		23		8	4	1			13
Rue Marcel de Brogniez		20		8	2	1			11
TOTAL			33	213	63	27	3	6	345

Blégny

Rue	Borne Kilométrique	Nr de maison	Excès de 11-20 km/h	Excès de 21-30 km/h	Excès de 31-40 km/h	Excès de plus de 40 km/h	Excès de ??? km/h	TOTAL
A3-E40 Direction Aachen (D)	100.0		1				1	2
A3-E40 Direction Aachen (D)	100.1						2	2
A3-E40 Direction Aachen (D)	101.0						2	2
A3-E40 Direction Aachen (D)	99.0						1	1
A3-E40 Direction Aachen (D)	99.3						2	2
A3-E40 Direction Aachen (D)	99.4						1	1
A3-E40 Direction Aachen (D)	99.5						1	1



INFRACTIONS DE VITESSE (autoroutes incluses) : ENDROIT DU CONTRÔLE

2023

Rue	Borne Kilométrique	Nr de maison	Excès de 11-20 km/h	Excès de 21-30 km/h	Excès de 31-40 km/h	Excès de plus de 40 km/h	Excès de ??? km/h	TOTAL
A3-E40 Direction Aachen (D)							4	4
A3-E40 Direction Aachen (D) Sortie 36 Blegny							2	2
A3-E40 Direction Bruxelles	100.9					1	1	2
A3-E40 Direction Bruxelles	101.0						1	1
A3-E40 Direction Bruxelles	102.0						1	1
A3-E40 Direction Bruxelles	108.0			1				1
A3-E40 Direction Bruxelles	111.0			1				1
A3-E40 Direction Bruxelles	99.0						2	2
A3-E40 Direction Bruxelles							7	7
Route de Housse		60	15	11	2			28
Route de Housse		79	13	13	2			28
Route de Parfondvaux		49	1					1
Route de Parfondvaux							3	3
Rue de la Fontaine		71	23	14	2	5		44
Rue du Grand Moulin		31					2	2
Rue Lambert Marlet		32	5			1		6
Rue Troisfontaines		71	10	1	1			12
Rue Troisfontaines							1	1
TOTAL			68	41	7	7	34	157

Dalhem

Rue	Borne Kilométrique	Nr de maison	Excès de 0-10 km/h	Excès de 11-20 km/h	Excès de 21-30 km/h	Excès de 31-40 km/h	Excès de plus de 40 km/h	Excès de ??? km/h	TOTAL
Chaussée du Comté de Dalhem		29		9	11	2			22
N604 Visé - Nessonvaux (Trooz)(N61)	4.4							1	1
Rue de Battice		31		21	13	3			37
Rue de la Tombe		15	8	2	1		1		12



INFRACTIONS DE VITESSE (autoroutes incluses) : ENDROIT DU CONTRÔLE

2023

Rue	Borne Kilométrique	Nr de maison	Excès de 0-10 km/h	Excès de 11-20 km/h	Excès de 21-30 km/h	Excès de 31-40 km/h	Excès de plus de 40 km/h	Excès de ??? km/h	TOTAL
Rue de Maestricht		72		25	3				28
Rue de Mons		30	17	11	1				29
Rue du Viaduc		2	1	12					13
Rue Joseph Muller		71		12	9		1		22
TOTAL			26	92	38	5	2	1	164

Juprelle

Rue	Borne Kilométrique	Nr de maison	Excès de 0-10 km/h	Excès de 11-20 km/h	Excès de 21-30 km/h	Excès de 31-40 km/h	Excès de plus de 40 km/h	TOTAL
A13-E313 Direction Anvers	104.6	*		38	12	3	1	54
A13-E313 Direction Anvers	106.2				1			1
A13-E313 Direction Liège	103.4	*		6	1			7
Rue Provinciale		123		14	3	1		18
Rue Provinciale		333	17	72	14	1		104
Rue Provinciale		515		8	10	1	1	20
Rue Provinciale		568		7	1			8
Rue Provinciale		FACE	7	21	8			36
TOTAL			24	166	50	6	2	248

Oupeye

Rue	Borne Kilométrique	Nr de maison	Excès de 0-10 km/h	Excès de 11-20 km/h	Excès de 21-30 km/h	Excès de 31-40 km/h	Excès de plus de 40 km/h	Excès de ??? km/h	TOTAL
Avenue des Courtils		2			1				1
Avenue Libert Froidmont								1	1
Place Communale		3		13	6	2			21
Rue Boyou		22	3	2	2				7



INFRACTIONS DE VITESSE (autoroutes incluses) : ENDROIT DU CONTRÔLE

2023

Rue	Borne Kilométrique	Nr de maison	Excès de 0-10 km/h	Excès de 11-20 km/h	Excès de 21-30 km/h	Excès de 31-40 km/h	Excès de plus de 40 km/h	Excès de ??? km/h	TOTAL
Rue d'Argenteau								1	1
Rue de Fexhe Slins		85	3	5	2				10
Rue de Haccourt		55	3	5					8
Rue de Hermalle		114		14	2				16
Rue de Hermalle		66		12		1			13
Rue de l'Etat		111		11	12	1			24
Rue de Tongres		280		38	18	3			59
Rue de Tongres		341 A		13	3				16
Rue du Roi Albert		277		13	7				20
Rue du Roi Albert		305		81	40	6	4		131
Rue du Roi Albert		314		103	57	18	3		181
Rue du Roi Albert								1	1
Rue du Vivier								1	1
Rue Jean Volders		260						1	1
Rue Pierre Michaux		34	1	2					3
Rue Thier d'Oupeye		27		11	4		1		16
Rue Thier d'Oupeye		29		9		1	1		11
TOTAL			10	332	154	32	9	5	542

Visé

Rue	Borne Kilométrique	Nr de maison	Excès de 0-10 km/h	Excès de 11-20 km/h	Excès de 21-30 km/h	Excès de 31-40 km/h	Excès de plus de 40 km/h	Excès de ??? km/h	TOTAL
A25-E25 Direction Liège	1	*		3	1		1		5
A25-E25 Direction Liège	7.5							1	1
A25-E25 Direction Liège					1			3	4
A25-E25 Direction Maastricht (NI)	4.6							4	4
A25-E25 Direction Maastricht (NI)	6.0							1	1



INFRACTIONS DE VITESSE (autoroutes incluses) : ENDROIT DU CONTRÔLE

2023

Rue	Borne Kilométrique	Nr de maison	Excès de 0-10 km/h	Excès de 11-20 km/h	Excès de 21-30 km/h	Excès de 31-40 km/h	Excès de plus de 40 km/h	Excès de ??? km/h	TOTAL
A25-E25 Direction Maastricht (NI)								1	1
A25-E25 Direction Maastricht (NI) Sortie 3	0.0							1	1
A3-E40 Direction Aachen (D)	97.6							2	2
A3-E40 Direction Aachen (D)	97.7							1	1
A3-E40 Direction Aachen (D)	98.0				1				1
A3-E40 Direction Aachen (D)	98.7							1	1
A3-E40 Direction Aachen (D)				1					1
A3-E40 Direction Bruxelles	97.9							1	1
A3-E40 Direction Bruxelles			1					2	3
Allée Verte		23		7	3	1			11
Allée Verte		30	1	13	1				15
Place des Déportés								1	1
Rue de Berneau		104	6	23	4	1			34
Rue de Jupille		111		17	13	4	1		35
Rue de Jupille		119		22	25	10	1		58
Rue de Richelle		158	1	2					3
Rue des Francs Arquebusiers								2	2
Rue Sartay		19		2	2				4
TOTAL			9	90	51	16	3	21	190



INFRACTIONS DE VITESSE (autoroutes incluses) : RÉGIME VITESSE

2023

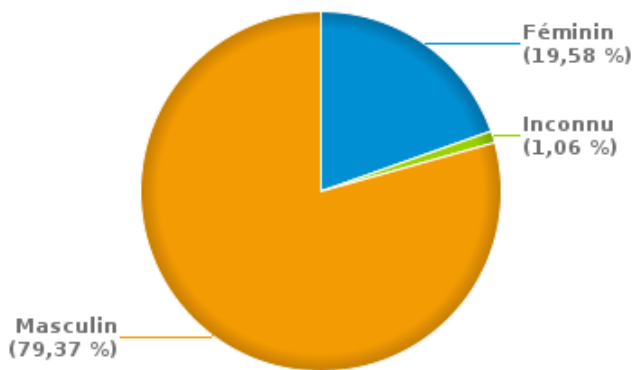
Vitesse autorisée	Excès de 0-10 km/h	Excès de 11-20 km/h	Excès de 21-30 km/h	Excès de 31-40 km/h	Excès de plus de 40	Excès de ??? km/h	TOTAL
50	68	743	343	72	21	0	1.247
70	0	13	5	0	0	0	18
90	6	2	1	0	0	0	9
120	28	203	48	21	5	0	305
Inconnu	0	0	0	0	0	67	67
TOTAL	102	961	397	93	26	67	1.646

INFRACTIONS ROUTIÈRES (autoroutes incluses) : PROFIL DES CONTREVENANTS 2023

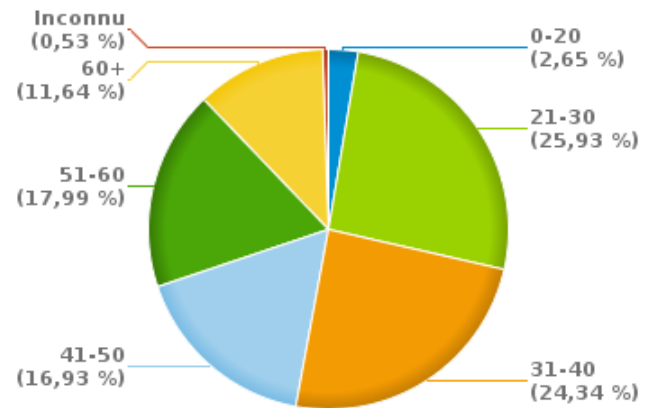
Nombre d'infractions d'alcool par catégorie d'âge et par sexe

	Masculin	Féminin	Inconnu	TOTAL
0-20	5	0	0	5
21-30	38	11	0	49
31-40	37	9	0	46
41-50	25	7	0	32
51-60	26	7	1	34
60+	19	3	0	22
Inconnu	0	0	1	1
TOTAL	150	37	2	189

% infractions alcool par sexe pour l'année 2023



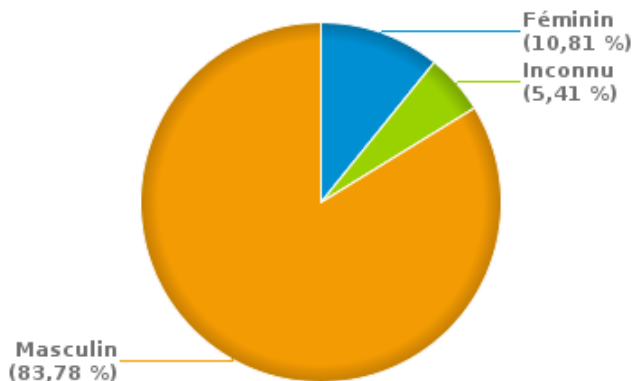
% infractions alcool par catégorie d'âge pour l'année 2023



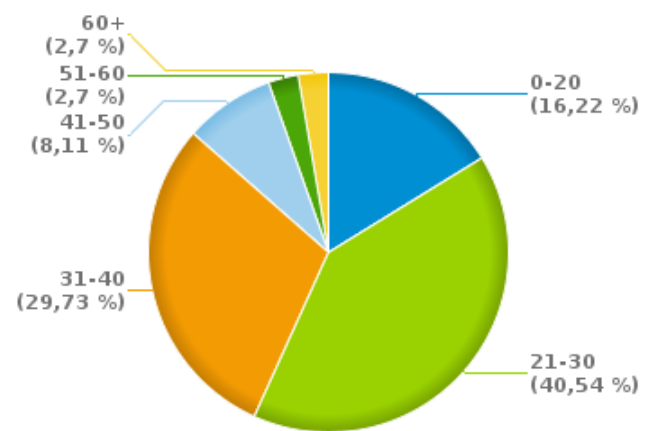
Nombre d'infractions de drogues par catégorie d'âge et par sexe

	Féminin	Inconnu	Masculin	TOTAL
0-20	0	0	6	6
21-30	0	0	15	15
31-40	2	2	7	11
41-50	2	0	1	3
51-60	0	0	1	1
60+	0	0	1	1
TOTAL	4	2	31	37

% infractions drogues par sexe pour l'année 2023



% infractions drogues par catégorie d'âge pour l'année 2023





INFRACTIONS ROUTIÈRES
FILTRES ET PARAMÈTRES SÉLECTIONNÉS
DANS CE RAPPORT

Année de début de l'infraction	2015
Année de fin de l'infraction	2023
Trimestre(s)	Trim. 1;Trim. 2;Trim. 3;Trim. 4
Zone de police	ZP BASSE MEUSE (OUPEYE)
Unité locale/fédérale	
Hors/sur autoroute	(autoroutes incluses)
Unité de police constatante	
Date de clôture de la banque de données	30/04/24

Date de mise à jour du rapport	01 JUIL. 2024 10:22:52
---------------------------------------	------------------------