

**Aperçu
Infractions routières
(autoroutes incluses)
2023**

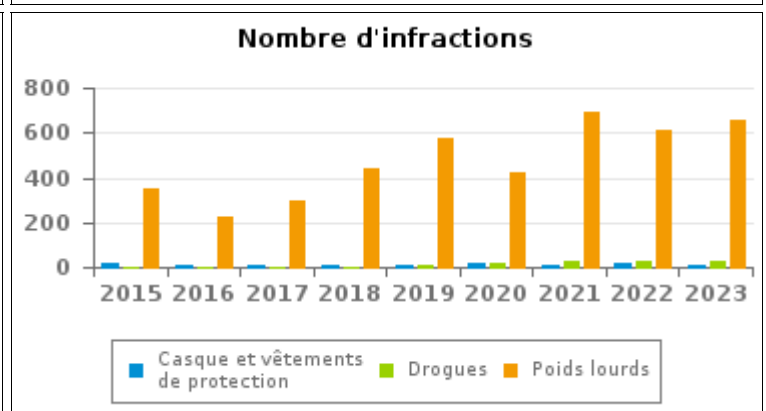
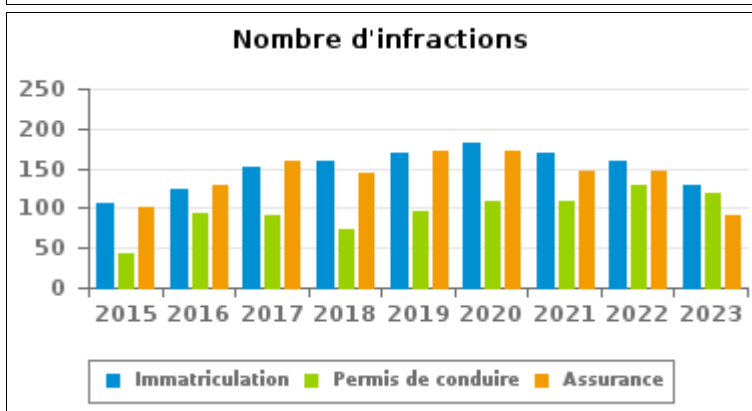
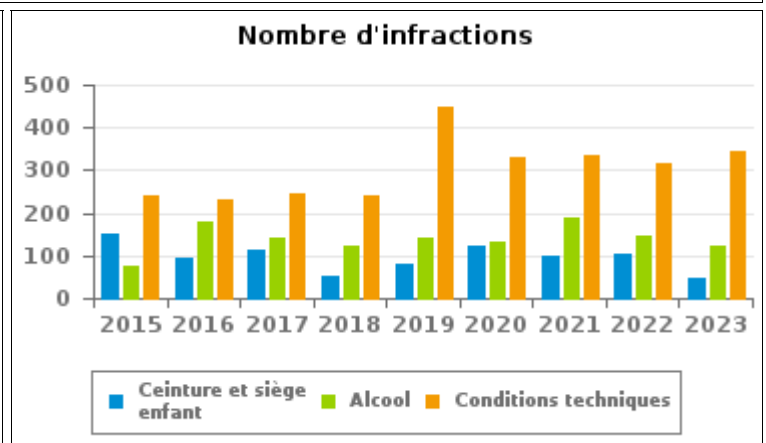
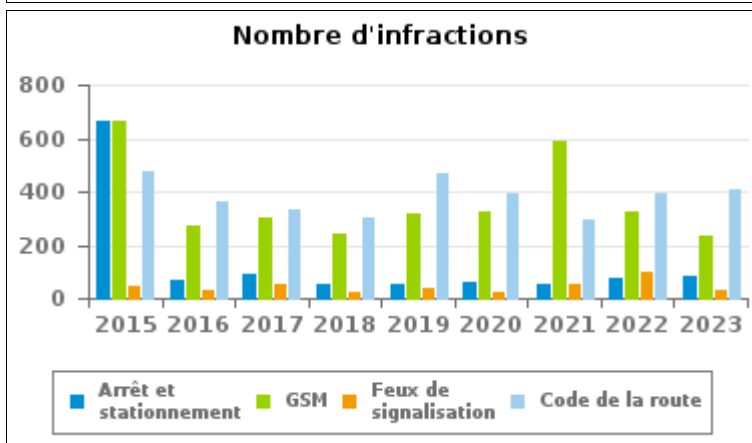
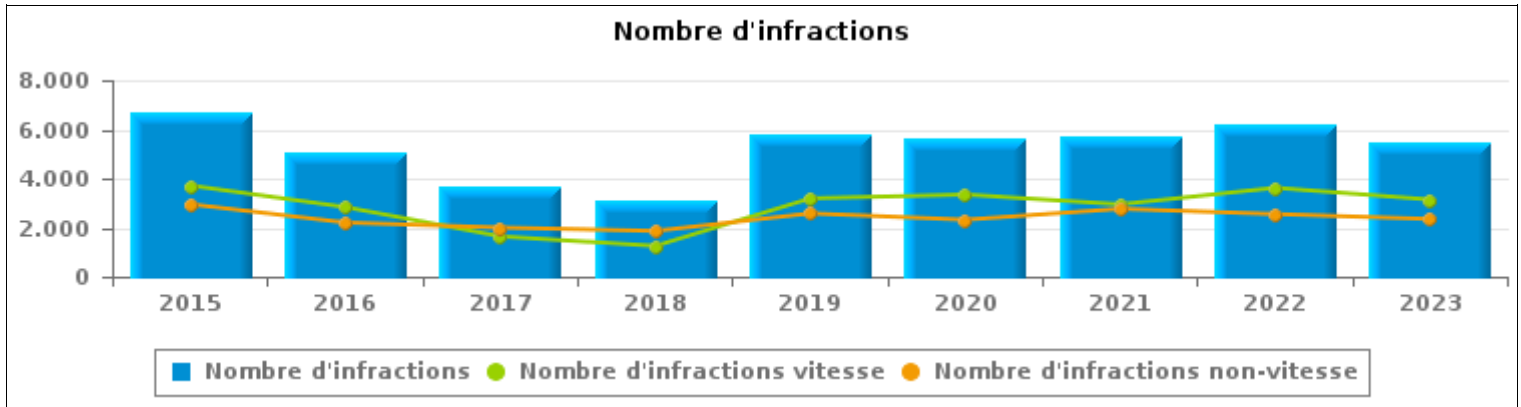
**ZP BEYNE-FLERON-
SOUMAGNE**



INFRACTIONS ROUTIÈRES (autoroutes incluses) : APERÇU GÉNÉRAL

Comparaison par année: 2015-2023

	2015	2016	2017	2018	2019	2020	2021	2022	2023
NOMBRE TOTAL D'INFRACTIONS	6.660	5.037	3.640	3.115	5.769	5.662	5.712	6.169	5.489
INFRACTIONS PAR THEME									
	2015	2016	2017	2018	2019	2020	2021	2022	2023
Vitesse	3.711	2.833	1.640	1.252	3.191	3.343	2.947	3.620	3.139
Arrêt et stationnement	665	68	91	53	54	60	53	74	83
GSM	665	273	303	240	318	324	591	327	237
Casque et vêtements de protection	22	11	8	5	8	22	5	15	9
Ceinture et siège enfant	149	96	111	53	82	124	97	105	45
Feux de signalisation	46	29	56	22	38	25	52	98	31
Code de la route	478	364	332	304	466	395	294	395	407
Alcool	76	180	143	123	142	130	187	147	125
Drogues	3	4	2	1	7	21	31	23	30
Conditions techniques	241	232	246	241	446	328	335	316	344
Immatriculation	106	124	152	158	168	183	168	158	129
Permis de conduire	43	93	92	72	97	109	109	130	119
Assurance	101	129	160	143	172	172	147	146	90
Poids lourds	353	226	298	443	578	422	692	611	653
Autres	1	4	5	5	1	3	1	3	2
Inconnu	0	371	1	0	1	1	3	1	46





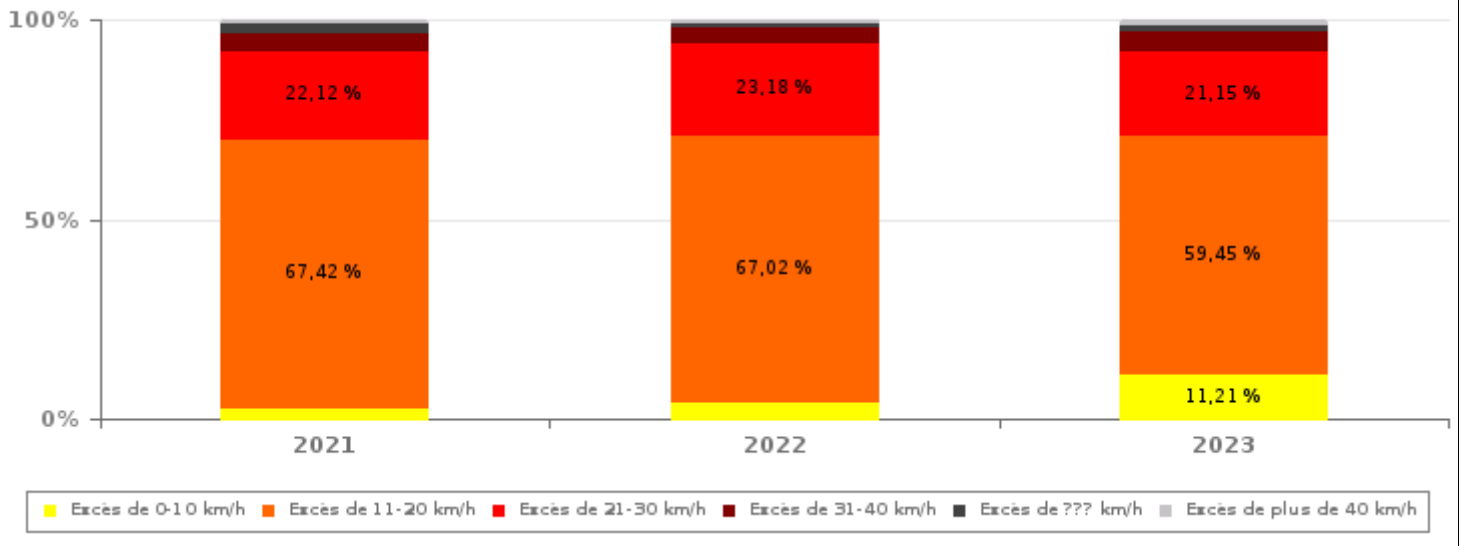
INFRACTIONS ROUTIÈRES (autoroutes incluses) : APERÇU GÉNÉRAL

INFRACTIONS PAR DEGRE DE GRAVITE

Comparaison par année: 2015-2023

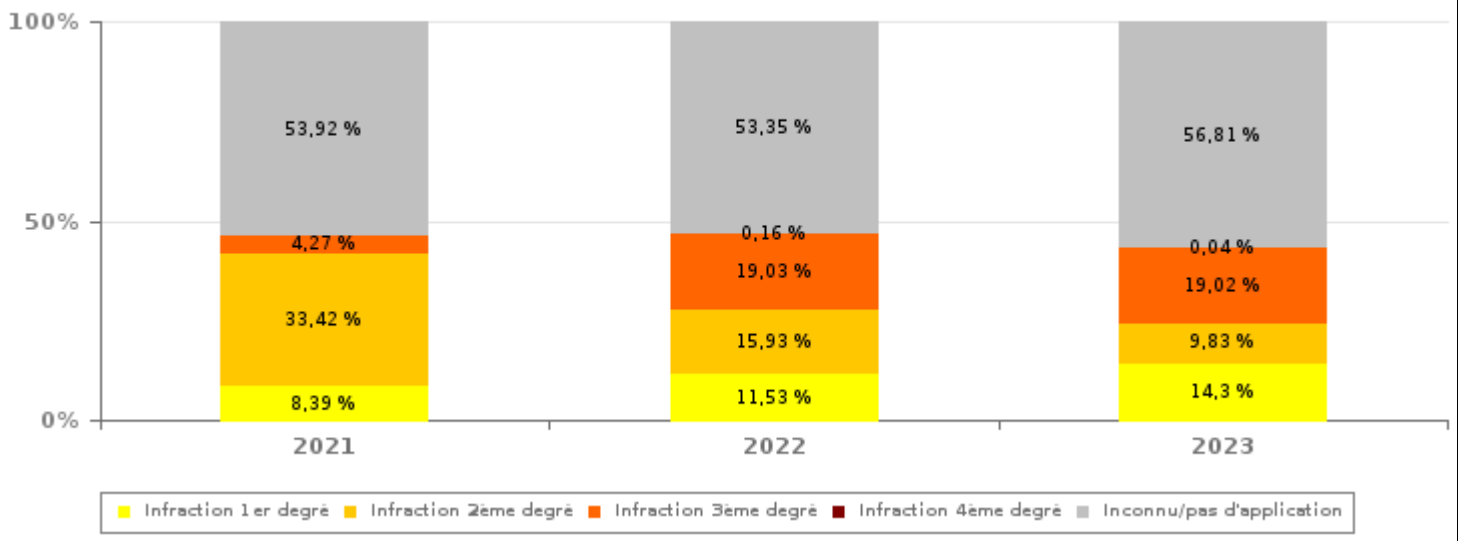
VITESSE	2015	2016	2017	2018	2019	2020	2021	2022	2023
Excès de 0-10 km/h	43	3	275	50	3	363	76	143	352
Excès de 11-20 km/h	3.006	2.371	915	817	2.361	1.899	1.987	2.426	1.866
Excès de 21-30 km/h	462	332	306	255	635	754	652	839	664
Excès de 31-40 km/h	108	61	75	61	127	195	131	131	160
Excès de plus de 40 km/h	44	39	33	31	28	60	35	34	50
Excès de ??? km/h	48	27	36	38	37	72	66	47	47
Sous-total VITESSE	3.711	2.833	1.640	1.252	3.191	3.343	2.947	3.620	3.139

Nombre d'infractions (vitesse): répartition selon la gravité



NON-VITESSE	2015	2016	2017	2018	2019	2020	2021	2022	2023
1er degré	639	442	423	389	430	326	232	294	336
2ème degré	1.368	446	499	400	630	719	924	406	231
3ème degré	129	111	156	91	113	131	118	485	447
4ème degré	2	5	6	0	1	2	0	4	1
Inconnu/Pas d'application	811	1.200	916	983	1.404	1.141	1.491	1.360	1.335
Sous-total NON-VITESSE	2.949	2.204	2.000	1.863	2.578	2.319	2.765	2.549	2.350

Nombre d'infractions (non-vitesse): répartition selon la gravité





INFRACTIONS ROUTIÈRES (autoroutes incluses) : APERÇU GÉNÉRAL

INFRACTIONS PAR DEGRE DE GRAVITE

Comparaison par année: 2015-2023



INFRACTIONS ROUTIÈRES (autoroutes incluses) : APERÇU GÉNÉRAL

Comparaison par mois pour l'année 2023

	Jan	Fév	Mar	Avr	Mai	Juin	Juil	Août	Sep	Oct	Nov	Déc	TOTAL
NOMBRE TOTAL D'INFRACTIONS	895	505	625	561	273	420	333	392	644	281	221	339	5.489
INFRACTIONS PAR THEME													
Vitesse	703	374	307	338	125	206	126	194	381	108	80	197	3.139
Arrêt et stationnement	4	3	5	7	11	14	8	10	6	5	6	4	83
GSM	11	20	26	15	31	16	7	23	42	30	8	8	237
Casque et vêtements de protection	0	1	0	0	1	3	3	1	0	0	0	0	9
Ceinture et siège enfant	4	4	3	5	4	6	9	2	5	1	2	0	45
Feux de signalisation	1	0	4	8	5	5	1	0	2	0	2	3	31
Code de la route	18	20	53	43	38	53	26	7	38	43	40	28	407
Alcool	23	15	14	6	7	11	8	6	11	6	7	11	125
Drogues	6	5	2	3	3	3	2	3	0	2	1	0	30
Conditions techniques	34	17	56	45	14	24	29	29	35	19	22	20	344
Immatriculation	13	12	16	15	8	9	4	11	20	8	8	5	129
Permis de conduire	10	13	17	8	3	19	6	11	9	6	9	8	119
Assurance	9	9	8	11	6	13	4	6	5	8	6	5	90
Poids lourds	59	11	114	57	16	38	100	88	77	20	25	48	653
Autres	0	1	0	0	1	0	0	0	0	0	0	0	2
Inconnu	0	0	0	0	0	0	0	1	13	25	5	2	46
INFRACTIONS PAR DEGRE DE GRAVI													
VITESSE													
Excès de 0-10 km/h	5	27	157	81	8	3	1	4	1	0	0	65	352
Excès de 11-20 km/h	454	232	115	181	87	137	80	113	251	72	53	91	1.866
Excès de 21-30 km/h	181	88	24	56	16	45	34	63	87	25	20	25	664
Excès de 31-40 km/h	41	22	7	8	2	12	7	11	33	6	1	10	160
Excès de plus de 40 km/h	12	2	1	9	2	6	2	3	6	4	1	2	50
Excès de ??? km/h	10	3	3	3	10	3	2	0	3	1	5	4	47
Sous-total VITESSE	703	374	307	338	125	206	126	194	381	108	80	197	3.139
NON-VITESSE													
1er degré	22	14	65	51	18	17	25	18	29	11	32	34	336
2ème degré	17	20	17	20	23	32	16	17	21	14	20	14	231
3ème degré	18	27	35	27	60	59	19	24	65	67	31	15	447
4ème degré	0	0	0	1	0	0	0	0	0	0	0	0	1
Inconnu/Pas d'application	135	70	201	124	47	106	147	139	148	81	58	79	1.335
Sous-total NON-VITESSE	192	131	318	223	148	214	207	198	263	173	141	142	2.350

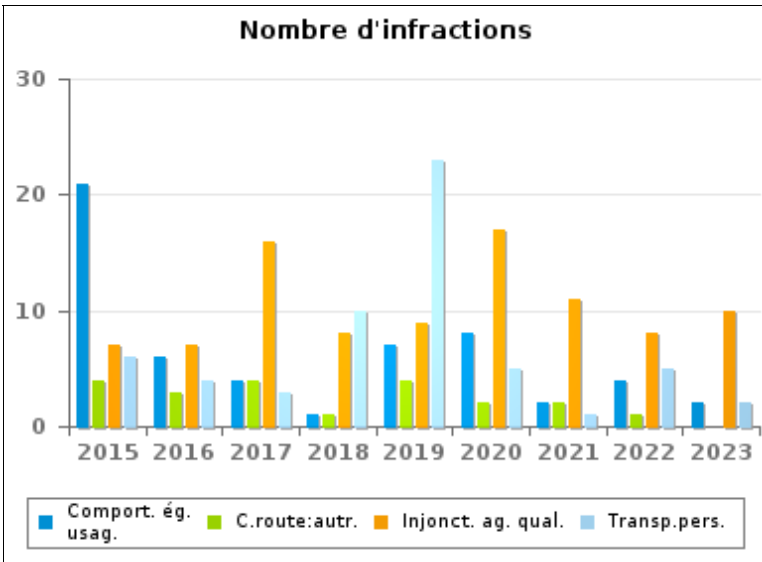
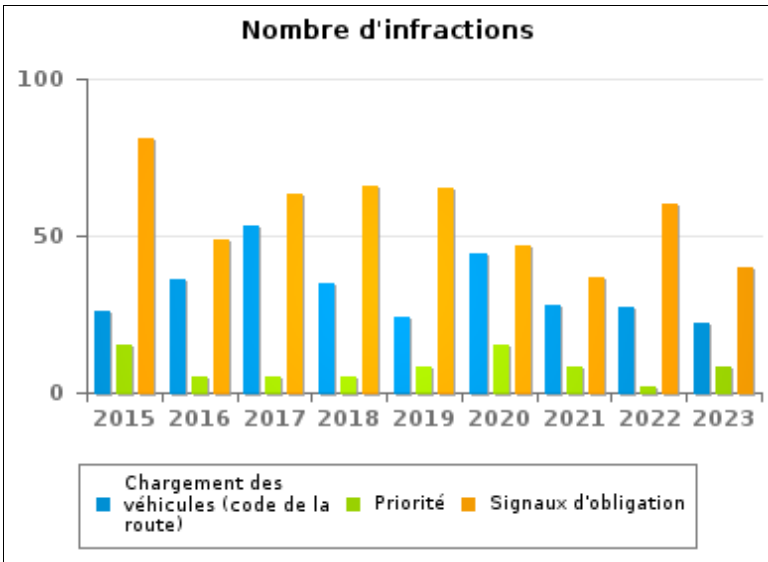
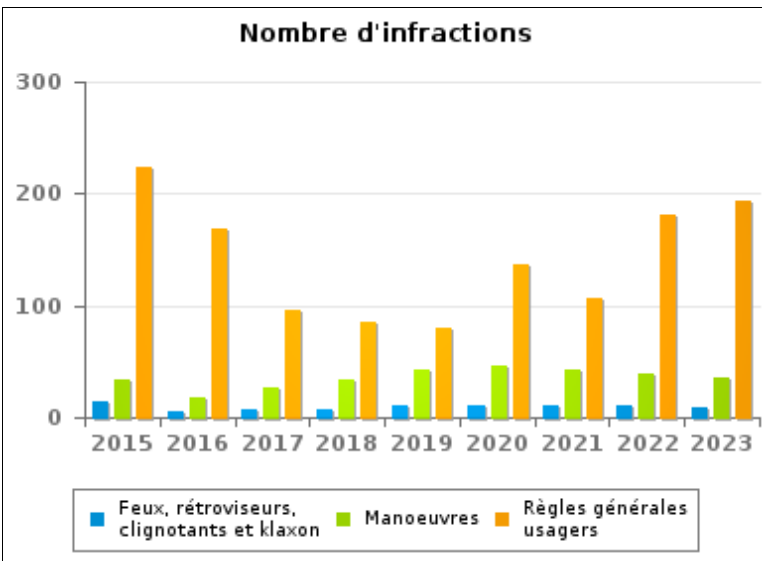
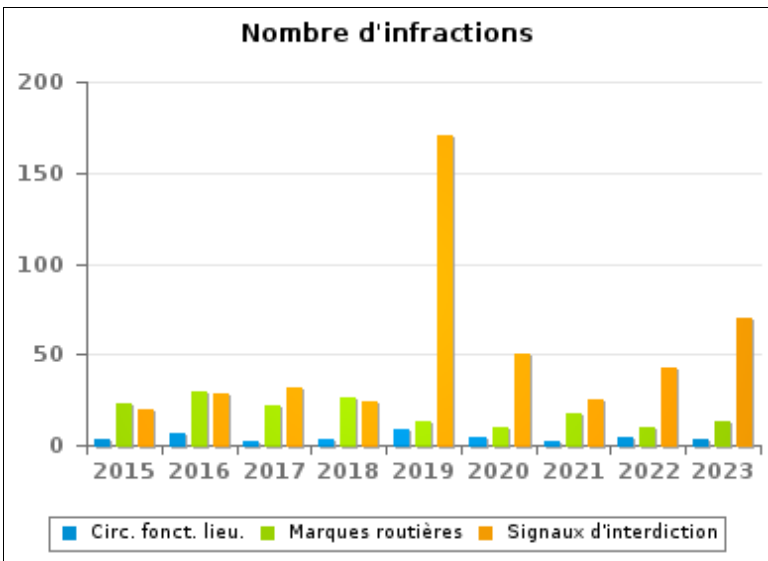


INFRACTIONS ROUTIÈRES (autoroutes incluses) : APERÇU GÉNÉRAL (DÉTAIL)

Comparaison par année: 2015-2023

Code de la route

	2015	2016	2017	2018	2019	2020	2021	2022	2023
Règles générales usagers	224	168	95	85	79	136	107	181	193
Signaux d'obligation	81	49	63	66	65	47	37	60	40
Signaux d'interdiction	20	28	32	24	171	50	25	43	70
Manoeuvres	34	17	26	33	43	47	42	39	35
Chargement des véhicules (code de la route)	26	36	53	35	24	44	28	27	22
Marques routières	23	29	22	26	13	10	18	10	13
Injonctions des agents qualifiés	7	7	16	8	9	17	11	8	10
Feux, rétroviseurs, clignotants et klaxon	14	5	7	7	11	10	11	11	9
Priorité	15	5	5	5	8	15	8	2	8
Transport de personnes (code de la route)	6	4	3	10	23	5	1	5	2
Comportement à l'égard de certains usagers	21	6	4	1	7	8	2	4	2
Circulation en fonction du lieu	3	7	2	3	9	4	2	4	3
Code de la route: autres	4	3	4	1	4	2	2	1	0
TOTAL	478	364	332	304	466	395	294	395	407





INFRACTIONS ROUTIÈRES (autoroutes incluses) : TOP 5 DES INFRACTIONS

2023

Toutes les infractions

Theme	Article de loi	Nombre d'infractions	% (*)
Vitesse	Art. 11.2.1°.a). En dehors des agglomérations, la vitesse est limitée à 120 km à l'heure sur les autoroutes [...].	1.359	24,76%
Vitesse	[Rég. w. :] Art. 11.1. Dans les agglomérations, la vitesse est limitée à 50 km à l'heure [...].	1.509	27,49%
GSM	Constitue une infraction de 3ème degré en vertu de l'article 3.2°/2 de l'AR du 30-09-2005 : Art. 8.4. Sauf lorsque son véhicule est à l'arrêt ou en stationnement, le conducteur ne peut utiliser, tenir en main ni manipuler aucun appareil électronique mobile doté d'un écran [GSM/Smartphone/...], à moins qu'il ne soit fixé au véhicule dans un support destiné à cette fin.	237	4,32%
Poids lourds	Art. 10.2. Les entreprises de transport organisent le travail des conducteurs visés au paragraphe 1 de manière qu'ils puissent se conformer au règlement (CEE) n° 3821/85 et au chapitre II du [...] règlement [(CE) n° 561/2006] [...].	156	2,84%
Poids lourds	Constitue une infraction reprise au point c.8 de l'annexe 1ère de l'AR du 19-07-2000 : Art. 8.6. Au cours de deux semaines consécutives, un conducteur prend au moins: a) deux temps de repos hebdomadaires normaux, ou b) un temps de repos hebdomadaire normal et un temps de repos hebdomadaire réduit d'au moins vingt-quatre heures [...]. Art. 8.8. Si un conducteur en fait le choix, les temps de repos journaliers et temps de repos hebdomadaires réduits loin du point d'attache peuvent être pris à bord du véhicule, à condition que celui-ci soit équipé d'un matériel de couchage convenable pour chaque conducteur et qu'il soit à l'arrêt. [Le temps de repos hebdomadaire normal, obligatoire au moment du contrôle, est pris à bord du véhicule.]	231	4,21%

Infractions du 4ème degré

Theme	Article de loi	Nombre d'infractions	% (*)
Code de la route	Constitue une infraction de 4ème degré en vertu de l'article 4.5° de l'AR du 30-09-2005 :Art. 21.4.2°. Il est interdit sur les autoroutes de faire demi-tour.	1	0,02 %

(*) % par rapport au nombre total d'infractions



INFRACTIONS ROUTIÈRES (autoroutes incluses) : MOMENT

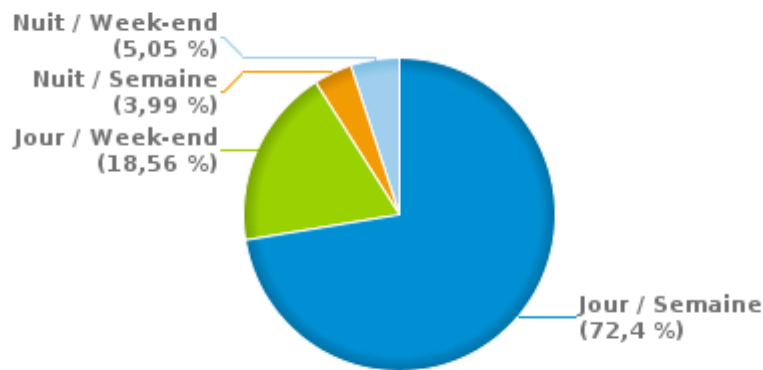
Nombre d'infractions selon le moment de la semaine 2023

	Semaine			Week-end			TOTAL
	Jour	Nuit	Sous-total	Jour	Nuit	Sous-total	
Vitesse	2.272	122	2.394	626	119	745	3.139
Arrêt et stationnement	61	4	65	16	2	18	83
GSM	217	2	219	18	0	18	237
Casque et vêtements de protection	6	0	6	1	2	3	9
Ceinture et siège enfant	31	2	33	9	3	12	45
Feux de signalisation	25	1	26	4	1	5	31
Code de la route	321	16	337	41	29	70	407
Alcool	32	22	54	18	53	71	125
Drogues	14	2	16	6	8	14	30
Conditions techniques	268	12	280	50	14	64	344
Immatriculation	81	8	89	33	7	40	129
Permis de conduire	47	9	56	35	28	63	119
Assurance	53	9	62	19	9	28	90
Poids lourds	510	9	519	134	0	134	653
Autres	1	0	1	1	0	1	2
Inconnu	35	1	36	8	2	10	46
TOTAL	3.974	219	4.193	1.019	277	1.296	5.489

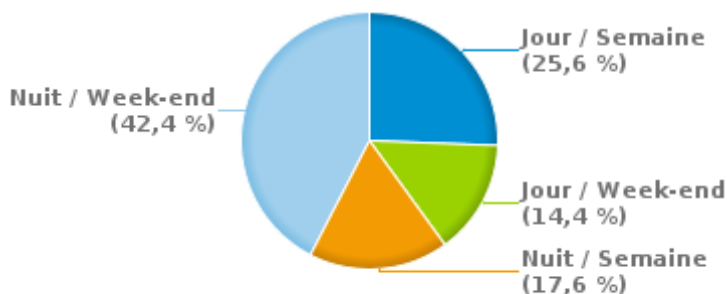
Weekend = Du vendredi 22h00 jusqu'au lundi 06h00
Semaine = Du lundi 06h00 jusqu'au vendredi 22h00

Jour: de 06h00 à 22h00
Nuit: de 22h00 à 06h00

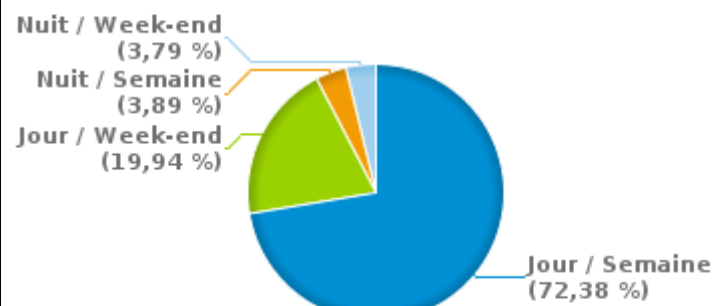
% infractions selon le moment pour l'année 2023



% infractions alcool selon le moment pour l'année 2023



% infractions vitesse selon le moment pour l'année 2023





INFRACTIONS DE VITESSE (autoroutes incluses) : ENDROIT DU CONTRÔLE

2023

Beyne-Heusay

Rue	Borne Kilometrique	Nr de maison	Excès de 11-20 km/h	Excès de 21-30 km/h	Excès de 31-40 km/h	Excès de ??? km/h	TOTAL
Rue de Fayembois						1	1
RUE DE ROMSEE VERS FLERON		68	3	1	1		5
RUE EMILE VANDERVELDE VERS FLERON		554	24	6	3		33
RUE EMILE VANDERVELDE VERS JUPILLE		554	6	3	2		11
Rue E. Vandervelde		285	1				1
Rue Grand'Route		184				1	1
Rue Grand'Route						2	2
TOTAL			34	10	6	4	54

Fléron

Rue	Borne Kilometrique	Nr de maison	Excès de 0-10 km/h	Excès de 11-20 km/h	Excès de 21-30 km/h	Excès de 31-40 km/h	Excès de plus de 40 km/h	Excès de ??? km/h	TOTAL
Avenue des Martyrs		45						1	1
RUE ARSENE FALLA VERS FLERON		63	2	3					5
RUE ARSENE FALLA VERS SOUMAGNE		63		13	1				14
RUE BUREAU VERS SOUMAGNE		95		1	1				2
RUE DE BOUNY VERS CHAUDFONTAINE		125			1				1
RUE DE BOUNY VERS FLERON		125		1					1
RUE DE FLERON VERS MAGNEE		57				2			2
Rue de Jupille		116						1	1
Rue de Jupille								1	1
Rue de la Briqueterie		53						1	1
Rue de la Clef		90		6					6
Rue de la Clef								2	2
Rue de la Vault		51						1	1
Rue de Magnée								1	1



INFRACTIONS DE VITESSE (autoroutes incluses) : ENDROIT DU CONTRÔLE

2023

Rue	Borne Kilometrique	Nr de maison	Excès de 0-10 km/h	Excès de 11-20 km/h	Excès de 21-30 km/h	Excès de 31-40 km/h	Excès de plus de 40 km/h	Excès de ??? km/h	TOTAL
RUE DES BOUHYS VERS BEYNE-HEUSAY		133		2					2
RUE DES BOUHYS VERS FLERON		133	1	9	5				15
Rue du Bay-Bonnet		79		10	6	1			17
RUE DU BAY BONNET VERS AYENEUX		79	2	9	2				13
RUE DU BAY BONNET VERS FLERON		79		8	3				11
RUE DU FORT VERS FLERON		54		4	1	1			6
RUE DU FORT VERS SOUMAGNE		54		7	1				8
Rue Emile Vandervelde								1	1
RUE LAURENT GILYS VERS RETINNE		51		3	1	1			5
RUE LAURENT GILYS VERS SOUMAGNE		51		1	2				3
Rue Roosevelt		187		68	20	2	2		92
RUE ROOSEVELT VERS FLERON		201		7	1	1			9
RUE ROOSEVELT VERS VAUX-S-CHEVREMONT		201	6	16	11	2	1		36
TOTAL			11	168	56	10	3	9	257

Soumagne

Rue	Borne Kilometrique	Nr de maison	Excès de 0-10 km/h	Excès de 11-20 km/h	Excès de 21-30 km/h	Excès de 31-40 km/h	Excès de plus de 40 km/h	Excès de ??? km/h	TOTAL
A3-E40 Direction Aachen (D)	102.0							1	1
A3-E40 Direction Aachen (D)	102.1	*		3					3
A3-E40 Direction Aachen (D)	102.2		79	7	1				87
A3-E40 Direction Aachen (D)	102.3	*		3					3
A3-E40 Direction Aachen (D)	103.1				1				1
A3-E40 Direction Aachen (D)	104.0							1	1
A3-E40 Direction Aachen (D)	104.4							1	1
A3-E40 Direction Aachen (D)	105.0							3	3
A3-E40 Direction Aachen (D)					1		2	2	5



INFRACTIONS DE VITESSE (autoroutes incluses) : ENDROIT DU CONTRÔLE

2023

Rue	Borne Kilométrique	Nr de maison	Excès de 0-10 km/h	Excès de 11-20 km/h	Excès de 21-30 km/h	Excès de 31-40 km/h	Excès de plus de 40 km/h	Excès de ??? km/h	TOTAL
A3-E40 Direction Bruxelles	101.7							1	1
A3-E40 Direction Bruxelles	102	*		106	30	12	1		149
A3-E40 Direction Bruxelles	102.0					1		3	4
A3-E40 Direction Bruxelles	102.5							1	1
A3-E40 Direction Bruxelles	102.6		22	6	2			1	31
A3-E40 Direction Bruxelles	102.7							1	1
A3-E40 Direction Bruxelles	103.0							1	1
A3-E40 Direction Bruxelles	103.5	*	221	597	162	44	22		1.046
A3-E40 Direction Bruxelles	103.5			6	8	10	2	5	31
A3-E40 Direction Bruxelles	104.0							3	3
A3-E40 Direction Bruxelles	104.2							1	1
A3-E40 Direction Bruxelles	105.0							1	1
A3-E40 Direction Bruxelles	105.5						1		1
A3-E40 Direction Bruxelles	106.6				1			1	2
A3-E40 Direction Bruxelles	108.0				2				2
A3-E40 Direction Bruxelles				2	3	1		2	8
Avenue de la Libération		89				1			1
AVENUE DE LA LIBERATION VERS FLERON		48		19	6				25
AVENUE DE LA LIBERATION VERS FLERON		55		2	2				4
AVENUE DE LA LIBERATION VERS FLERON		89	2	55	15				72
AVENUE DE LA LIBERATION VERS SOUMAGNE		55		2	1	2			5
AVENUE DE LA LIBERATION VERS SOUMAGNE		89		29	25	4			58
AVENUE DE LA LIBERATION VERS SOUMAGNE BAS		48		4	1				5
Avenue de la Résistance								1	1
Chaussée Colonel Joset		59		1	1				2
CHAUSSEE COLONEL JOSET VERS HERVE		12	2	26	11	2	2		43
CHAUSSEE COLONEL JOSE VERS SOUMAGNE		12		9	1				10



INFRACTIONS DE VITESSE (autoroutes incluses) : ENDROIT DU CONTRÔLE

2023

Rue	Borne Kilometrique	Nr de maison	Excès de 0-10 km/h	Excès de 11-20 km/h	Excès de 21-30 km/h	Excès de 31-40 km/h	Excès de plus de 40 km/h	Excès de ??? km/h	TOTAL
CHAUSSEE DE WEGIMONT VERS FLERON	7.5			6	5	2			13
CHAUSSEE DE WEGIMONT VERS FLERON		52	6	124	41	7			178
CHAUSSEE DE WEGIMONT VERS HERVE	7.5			7	3	2	1		13
CHAUSSEE DE WEGIMONT VERS HERVE		52		31	9	3			43
N604 - RUE RAFHAY VERS OLNE	18.2	17		7	4				11
N604 - RUE RAFHAY VERS SOUMAGNE	18.2	17		19	9	3	1		32
N 604 VERS BARCHON	13.6			140	71	19	4		234
N 604 VERS MICHEROUX	13.6			138	53	8	5		204
N621 - AVENUE DE LA LIBERATION VERS FLERON	6.1	70		7	7	1			15
N621 - AVENUE DE LA LIBERATION VERS SOUMAGNE	6.1	70		7	1				8
N 621 - CHAUSSEE COLONEL JOSET VERS FLERON	9.3	16		3	1				4
N 621 - CHAUSSEE COLONEL JOSET VERS HERVE	9.3	16		8	3	1			12
Rue Campagne		137		7	6	2	1		16
RUE CAMPAGNE VERS FLERON		137		40	21	6			67
RUE CAMPAGNE VERS SOUMAGNE		137		23	9	2	2		36
RUE DE HEUSEUX VERS BARCHON		107		26	8				34
RUE DE HEUSEUX VERS SOUMAGNE		107	7	33	10	3			53
RUE DE L'EGALITE VERS MICHEROUX	15.5	223		23	10	1			34
RUE DE L'EGALITE VERS MICHEROUX		120	1	3					4
RUE DE L'EGALITE VERS MICHEROUX		168		27	11	1			39
RUE DE L'EGALITE VERS OLNE	15.5	223		17	6	2			25
RUE DE L'EGALITE VERS SOUMAGNE BAS		120		7					7
RUE DE L'EGALITE VERS SOUMAGNE BAS		168		39	12	3	2		56
Rue des Carmes		29		18	14				32
RUE DU FORT VERS BARCHON		13		9	4		1		14
RUE DU FORT VERS SOUMAGNE		13		7	4				11
Rue Paul d'Andrimont		129						1	1



INFRACTIONS DE VITESSE (autoroutes incluses) : ENDROIT DU CONTRÔLE

2023

Rue	Borne Kilometrique	Nr de maison	Excès de 0-10 km/h	Excès de 11-20 km/h	Excès de 21-30 km/h	Excès de 31-40 km/h	Excès de plus de 40 km/h	Excès de ??? km/h	TOTAL
Rue Paul d'Andrimont		174						1	1
Rue Paul d'Andrimont		62		1		1			2
Rue Paul d'Andrimont								1	1
Rue Pierre Curie								1	1
RUE RAFHAY VERS OLNE		29		2					2
Rue Rosa Luxembourg		40		3					3
RUE ROSA LUXEMBOURG VERS HERVE		40		4	1				5
RUE ROSA LUXEMBOURG VERS SOUMAGNE BAS		40	1	1	1				3
TOTAL			341	1.664	598	144	47	34	2.828



INFRACTIONS DE VITESSE (autoroutes incluses) : RÉGIME VITESSE

2023

Vitesse autorisée	Excès de 0-10 km/h	Excès de 11-20 km/h	Excès de 21-30 km/h	Excès de 31-40 km/h	Excès de plus de 40	Excès de ??? km/h	TOTAL
30	4	123	59	5	0	0	191
50	26	996	384	83	21	0	1.510
70	0	17	10	4	1	0	32
120	322	730	211	68	28	0	1.359
Inconnu	0	0	0	0	0	47	47
TOTAL	352	1.866	664	160	50	47	3.139

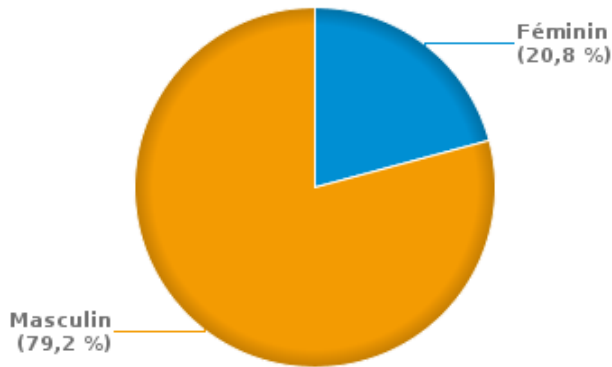


INFRACTIONS ROUTIÈRES (autoroutes incluses) : PROFIL DES CONTREVENANTS 2023

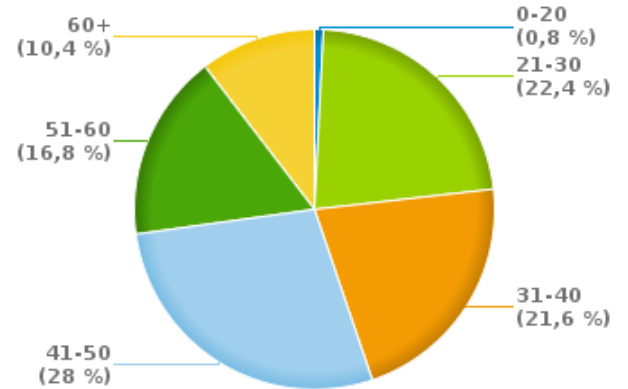
Nombre d'infractions d'alcool par catégorie d'âge et par sexe

	Masculin	Féminin	TOTAL
0-20	1	0	1
21-30	23	5	28
31-40	23	4	27
41-50	27	8	35
51-60	16	5	21
60+	9	4	13
TOTAL	99	26	125

% infractions alcool par sexe pour l'année 2023



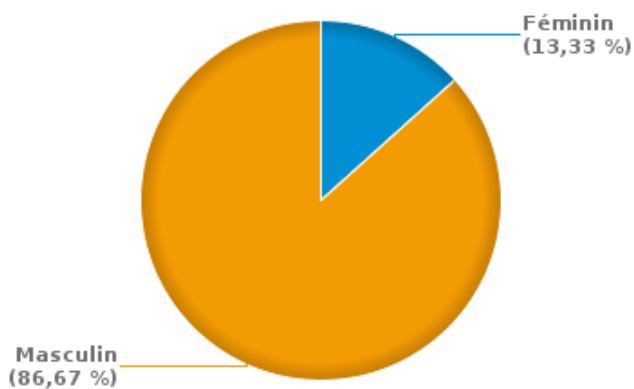
% infractions alcool par catégorie d'âge pour l'année 2023



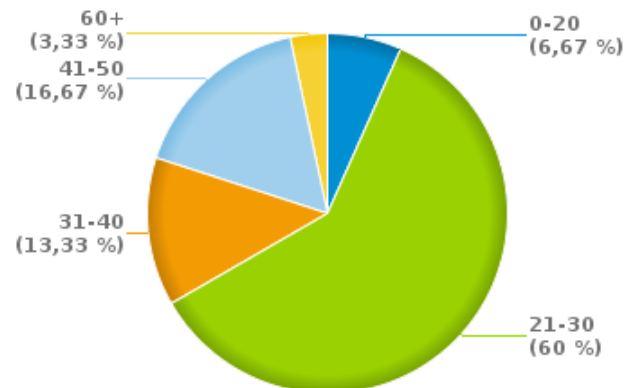
Nombre d'infractions de drogues par catégorie d'âge et par sexe

	Féminin	Masculin	TOTAL
0-20	0	2	2
21-30	3	15	18
31-40	0	4	4
41-50	1	4	5
60+	0	1	1
TOTAL	4	26	30

% infractions drogues par sexe pour l'année 2023



% infractions drogues par catégorie d'âge pour l'année 2023





INFRACTIONS ROUTIÈRES
FILTRES ET PARAMÈTRES SELECTIONNÉS
DANS CE RAPPORT

Année de début de l'infraction	2015
Année de fin de l'infraction	2023
Trimestre(s)	Trim. 1;Trim. 2;Trim. 3;Trim. 4
Zone de police	ZP BEYNE-FLERON-SOUMAGNE
Unité locale/fédérale	
Hors/sur autoroute	(autoroutes incluses)
Unité de police constatante	
Date de clôture de la banque de données	30/04/24

Date de mise à jour du rapport	01 JUIL. 2024 10:22:52
---------------------------------------	------------------------