

**Aperçu  
Infractions routières  
(autoroutes incluses)  
2023**

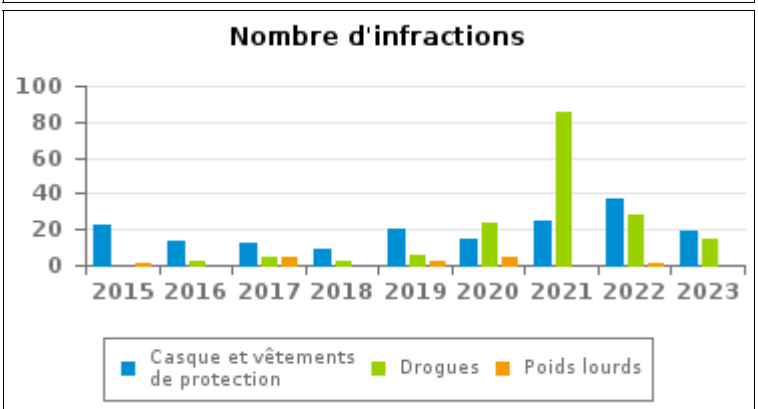
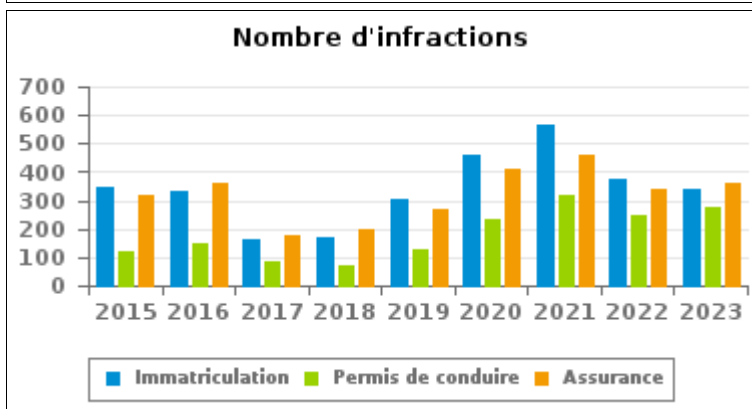
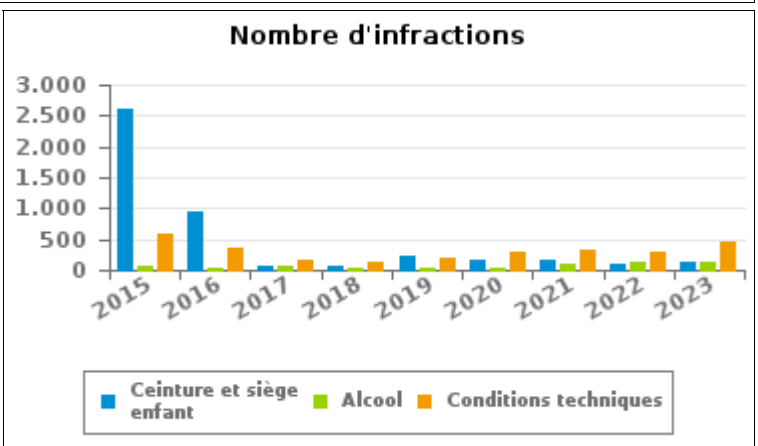
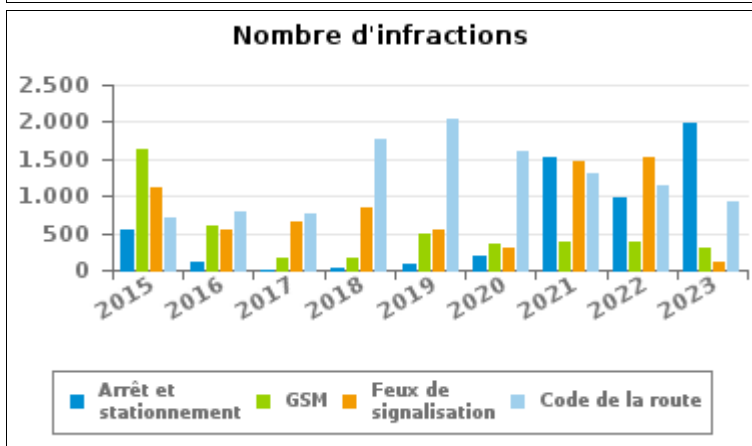
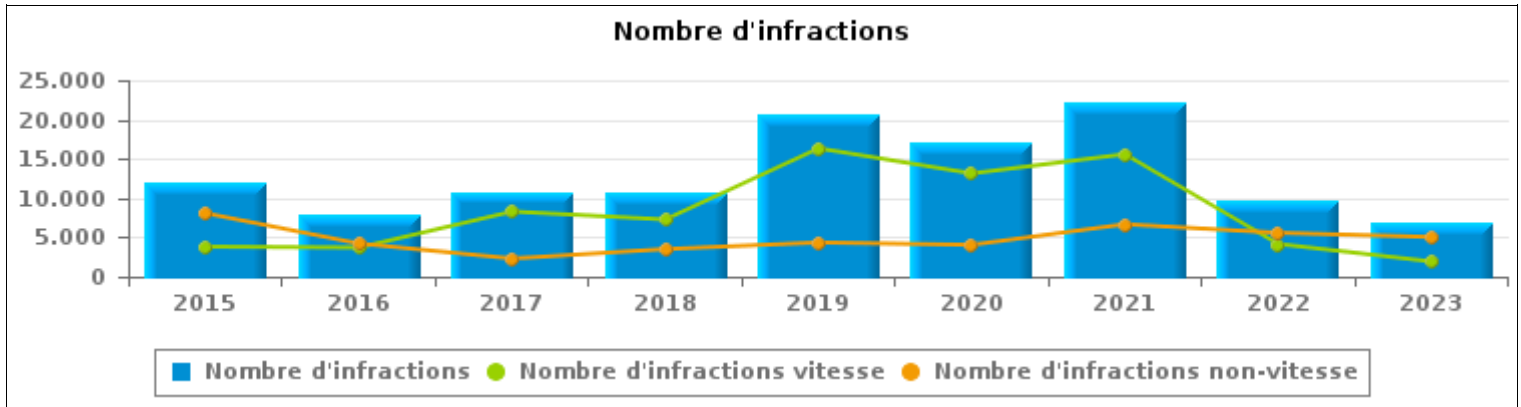
**ZP SERAING - NEUPRE  
(SERAING)**



# INFRACTIONS ROUTIÈRES (autoroutes incluses) : APERÇU GÉNÉRAL

## Comparaison par année: 2015-2023

	2015	2016	2017	2018	2019	2020	2021	2022	2023
<b>NOMBRE TOTAL D'INFRACTIONS</b>	<b>11.891</b>	<b>7.921</b>	<b>10.598</b>	<b>10.789</b>	<b>20.687</b>	<b>17.195</b>	<b>22.255</b>	<b>9.747</b>	<b>6.981</b>
<b>INFRACTIONS PAR THEME</b>									
	2015	2016	2017	2018	2019	2020	2021	2022	2023
Vitesse	3.819	3.707	8.291	7.278	16.336	13.142	15.584	4.163	1.934
Arrêt et stationnement	551	105	10	18	70	186	1.509	985	1.990
GSM	1.628	597	158	174	490	349	371	373	298
Casque et vêtements de protection	23	13	12	9	20	15	25	37	19
Ceinture et siège enfant	2.606	931	71	79	231	152	159	103	128
Feux de signalisation	1.113	541	657	844	543	287	1.454	1.533	112
Code de la route	707	781	765	1.760	2.047	1.602	1.301	1.145	919
Alcool	58	48	49	42	30	34	111	133	128
Drogues	0	2	5	2	6	24	85	28	15
Conditions techniques	580	355	152	143	207	298	312	286	451
Immatriculation	344	329	160	170	302	461	568	374	342
Permis de conduire	120	149	84	72	130	232	315	244	279
Assurance	315	362	179	198	271	409	458	340	362
Poids lourds	1	0	4	0	2	4	0	1	0
Autres	7	1	1	0	2	0	3	1	4
Inconnu	19	0	0	0	0	0	0	1	0





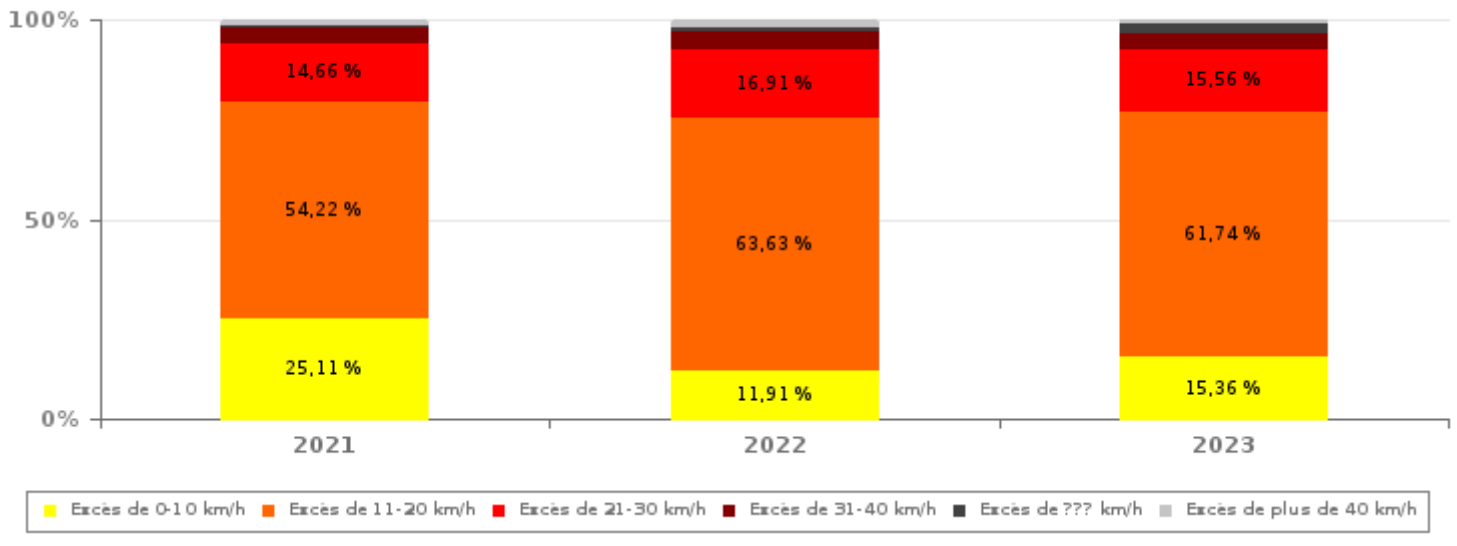
# INFRACTIONS ROUTIÈRES (autoroutes incluses) : APERÇU GÉNÉRAL

## INFRACTIONS PAR DEGRE DE GRAVITE

### Comparaison par année: 2015-2023

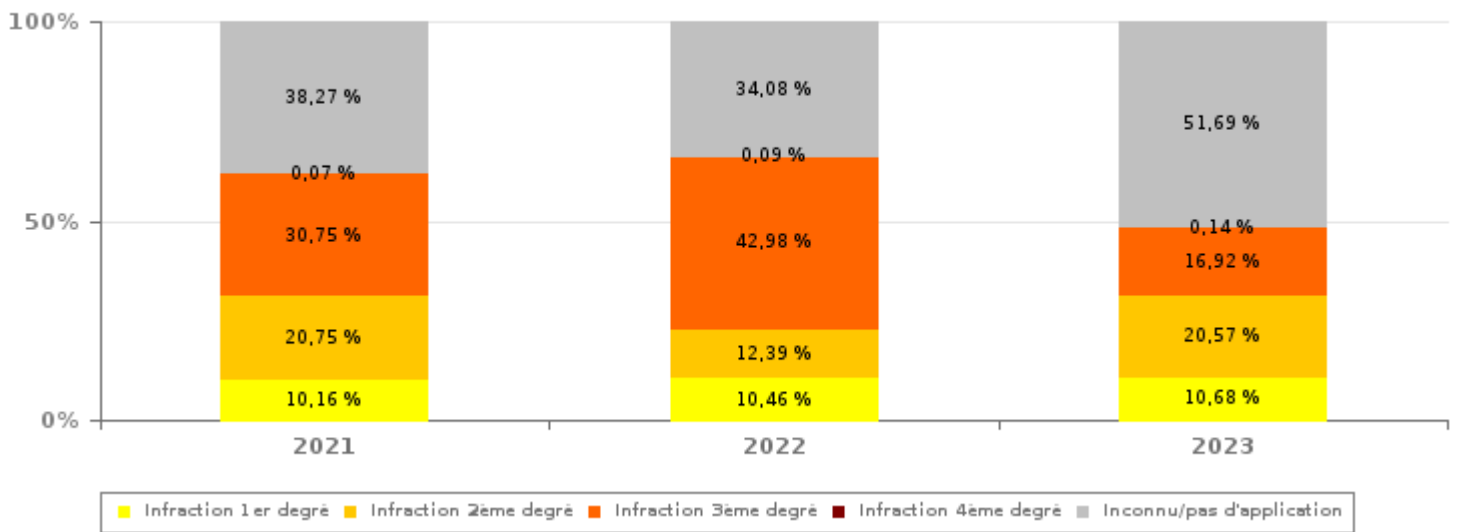
VITESSE	2015	2016	2017	2018	2019	2020	2021	2022	2023
Excès de 0-10 km/h	15	1	75	30	2.078	3.269	3.913	496	297
Excès de 11-20 km/h	2.203	1.993	4.808	4.622	11.532	7.999	8.450	2.649	1.194
Excès de 21-30 km/h	1.098	1.131	2.349	1.957	2.073	1.377	2.284	704	301
Excès de 31-40 km/h	334	387	763	496	453	304	626	181	78
Excès de plus de 40 km/h	143	175	275	147	154	127	254	81	19
Excès de ??? km/h	26	20	21	26	46	66	57	52	45
<b>Sous-total VITESSE</b>	<b>3.819</b>	<b>3.707</b>	<b>8.291</b>	<b>7.278</b>	<b>16.336</b>	<b>13.142</b>	<b>15.584</b>	<b>4.163</b>	<b>1.934</b>

Nombre d'infractions (vitesse): répartition selon la gravité



NON-VITESSE	2015	2016	2017	2018	2019	2020	2021	2022	2023
1er degré	1.080	975	445	673	1.202	1.353	678	584	539
2ème degré	5.191	1.842	574	1.018	1.383	1.129	1.384	692	1.038
3ème degré	895	565	816	1.363	1.128	584	2.051	2.400	854
4ème degré	6	3	0	5	6	5	5	5	7
Inconnu/Pas d'application	900	829	472	452	632	982	2.553	1.903	2.609
<b>Sous-total NON-VITESSE</b>	<b>8.072</b>	<b>4.214</b>	<b>2.307</b>	<b>3.511</b>	<b>4.351</b>	<b>4.053</b>	<b>6.671</b>	<b>5.584</b>	<b>5.047</b>

Nombre d'infractions (non-vitesse): répartition selon la gravité





# INFRACTIONS ROUTIÈRES (autoroutes incluses) : APERÇU GÉNÉRAL

INFRACTIONS PAR DEGRE DE GRAVITE

Comparaison par année: 2015-2023



## INFRACTIONS ROUTIÈRES (autoroutes incluses) : APERÇU GÉNÉRAL

### Comparaison par mois pour l'année 2023

	Jan	Fév	Mar	Avr	Mai	Juin	Juil	Août	Sep	Oct	Nov	Déc	TOTAL
<b>NOMBRE TOTAL D'INFRACTIONS</b>	<b>452</b>	<b>626</b>	<b>687</b>	<b>561</b>	<b>591</b>	<b>702</b>	<b>242</b>	<b>498</b>	<b>560</b>	<b>710</b>	<b>821</b>	<b>531</b>	<b>6.981</b>
<b>INFRACTIONS PAR THEME</b>													
<b>Vitesse</b>	76	158	147	157	193	111	46	197	142	278	249	180	<b>1.934</b>
<b>Arrêt et stationnement</b>	107	115	170	156	95	151	64	87	201	249	376	219	<b>1.990</b>
<b>GSM</b>	22	32	46	27	41	38	11	25	22	18	9	7	<b>298</b>
<b>Casque et vêtements de protection</b>	0	1	3	1	3	7	2	0	1	1	0	0	<b>19</b>
<b>Ceinture et siège enfant</b>	11	12	10	25	21	12	3	23	4	2	4	1	<b>128</b>
<b>Feux de signalisation</b>	8	13	25	5	10	10	2	7	6	7	9	10	<b>112</b>
<b>Code de la route</b>	73	115	118	48	68	211	17	59	58	35	60	57	<b>919</b>
<b>Alcool</b>	18	16	8	10	4	12	12	16	9	12	5	6	<b>128</b>
<b>Drogues</b>	2	1	2	2	1	0	1	0	1	3	1	1	<b>15</b>
<b>Conditions techniques</b>	41	66	57	35	48	41	26	26	29	31	32	19	<b>451</b>
<b>Immatriculation</b>	31	37	41	32	38	41	13	26	21	28	27	7	<b>342</b>
<b>Permis de conduire</b>	33	28	24	28	26	27	23	11	34	13	21	11	<b>279</b>
<b>Assurance</b>	30	32	36	33	43	41	22	20	31	33	28	13	<b>362</b>
<b>Poids lourds</b>	0	0	0	0	0	0	0	0	0	0	0	0	<b>0</b>
<b>Autres</b>	0	0	0	2	0	0	0	1	1	0	0	0	<b>4</b>
<b>Inconnu</b>	0	0	0	0	0	0	0	0	0	0	0	0	<b>0</b>
<b>INFRACTIONS PAR DEGRE DE GRAVI</b>													
<b>VITESSE</b>													
<b>Excès de 0-10 km/h</b>	4	11	20	22	38	23	3	41	27	29	51	28	<b>297</b>
<b>Excès de 11-20 km/h</b>	53	105	89	102	104	71	20	117	74	189	161	109	<b>1.194</b>
<b>Excès de 21-30 km/h</b>	9	25	21	20	36	13	17	22	30	43	33	32	<b>301</b>
<b>Excès de 31-40 km/h</b>	5	12	6	7	5	2	4	8	8	12	2	7	<b>78</b>
<b>Excès de plus de 40 km/h</b>	2	2	1	3	1	0	0	1	0	5	1	3	<b>19</b>
<b>Excès de ??? km/h</b>	3	3	10	3	9	2	2	8	3	0	1	1	<b>45</b>
<b>Sous-total VITESSE</b>	<b>76</b>	<b>158</b>	<b>147</b>	<b>157</b>	<b>193</b>	<b>111</b>	<b>46</b>	<b>197</b>	<b>142</b>	<b>278</b>	<b>249</b>	<b>180</b>	<b>1.934</b>
<b>NON-VITESSE</b>													
<b>1er degré</b>	38	57	67	30	42	129	12	34	36	27	44	23	<b>539</b>
<b>2ème degré</b>	60	57	75	83	79	65	21	55	123	155	173	92	<b>1.038</b>
<b>3ème degré</b>	66	103	132	58	81	144	22	60	61	37	37	53	<b>854</b>
<b>4ème degré</b>	1	1	3	0	1	0	0	1	0	0	0	0	<b>7</b>
<b>Inconnu/Pas d'application</b>	211	250	263	233	195	253	141	151	198	213	318	183	<b>2.609</b>
<b>Sous-total NON-VITESSE</b>	<b>376</b>	<b>468</b>	<b>540</b>	<b>404</b>	<b>398</b>	<b>591</b>	<b>196</b>	<b>301</b>	<b>418</b>	<b>432</b>	<b>572</b>	<b>351</b>	<b>5.047</b>

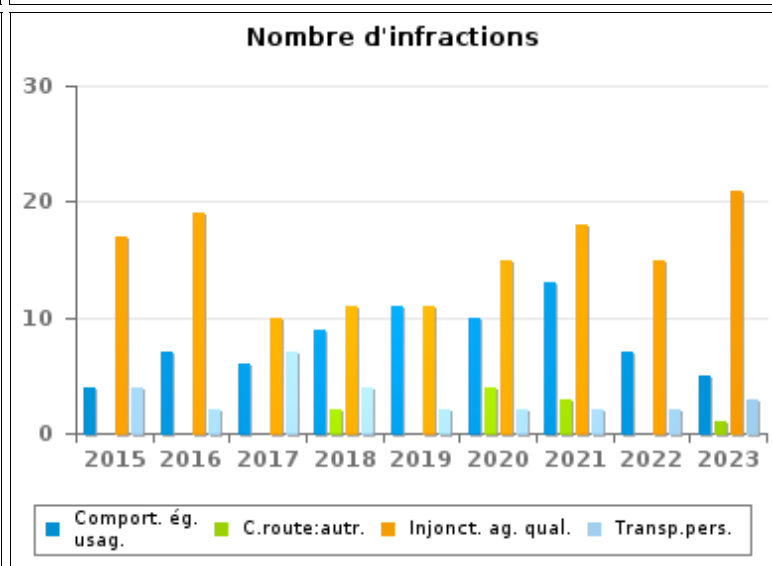
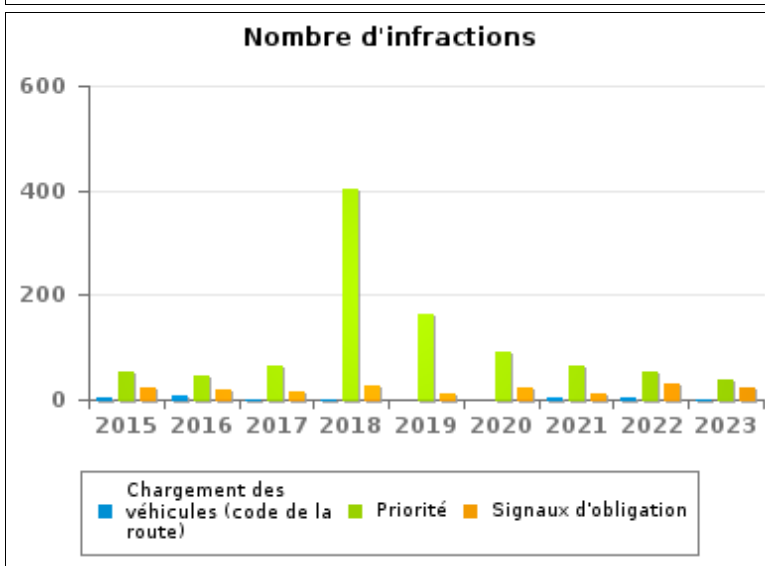
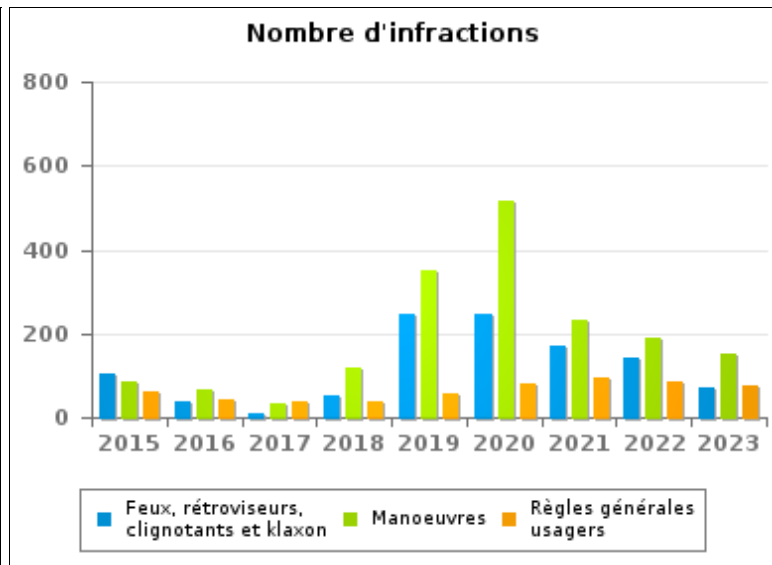
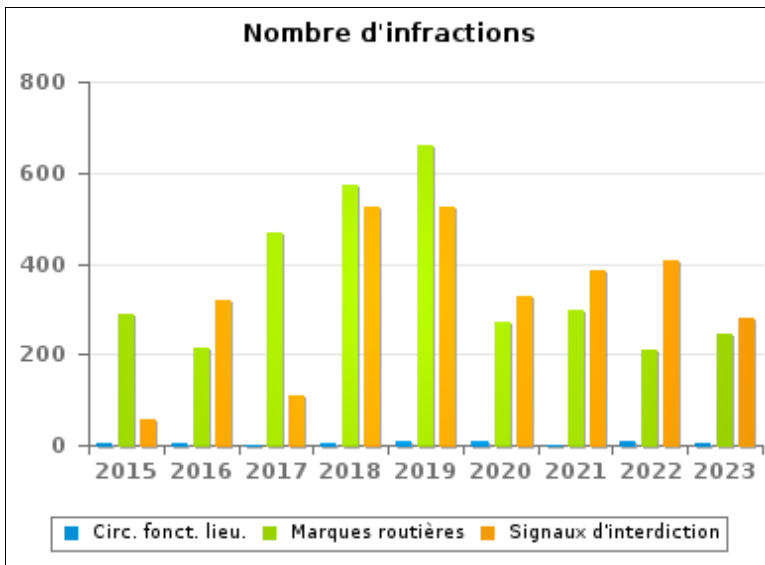


# INFRACTIONS ROUTIÈRES (autoroutes incluses) : APERÇU GÉNÉRAL (DÉTAIL)

Comparaison par année: 2015-2023

## Code de la route

	2015	2016	2017	2018	2019	2020	2021	2022	2023
Marques routières	289	214	469	571	661	273	299	209	246
Signaux d'interdiction	57	321	109	523	526	329	385	406	281
Manoeuvres	86	65	35	117	348	518	230	187	150
Feux, rétroviseurs, clignotants et klaxon	105	38	10	50	246	246	170	142	69
Priorité	52	45	66	402	165	92	66	55	38
Règles générales usagers	61	43	36	39	57	82	96	83	78
Signaux d'obligation	22	18	15	25	13	21	13	30	21
Injonctions des agents qualifiés	17	19	10	11	11	15	18	15	21
Comportement à l'égard de certains usagers	4	7	6	9	11	10	13	7	5
Circulation en fonction du lieu	6	3	1	6	7	10	2	7	5
Transport de personnes (code de la route)	4	2	7	4	2	2	2	2	3
Chargement des véhicules (code de la route)	4	6	1	1	0	0	4	2	1
Code de la route: autres	0	0	0	2	0	4	3	0	1
<b>TOTAL</b>	<b>707</b>	<b>781</b>	<b>765</b>	<b>1.760</b>	<b>2.047</b>	<b>1.602</b>	<b>1.301</b>	<b>1.145</b>	<b>919</b>





# INFRACTIONS ROUTIÈRES (autoroutes incluses) : TOP 5 DES INFRACTIONS

## 2023

### Toutes les infractions

Theme	Article de loi	Nombre d'infractions	% (*)
Vitesse	[Rég. w. :] Art. 11.1. Dans les agglomérations, la vitesse est limitée à 50 km à l'heure [...].	1.395	19,98%
Vitesse	[Rég. w. :] Art. 11.2.2°- b). En dehors des agglomérations, la vitesse est limitée à 90 km à l'heure [...] sur les autres voies publiques. Les limitations de vitesse inférieures imposées par le signal C43 ou résultant de l'article 11.3. restent d'application. Art. 5. Les usagers doivent se conformer aux signaux lumineux de circulation, aux signaux routiers et aux marques routières, lorsque ceux-ci sont réguliers en la forme, suffisamment visibles et placés conformément aux prescriptions du [...] règlement [général sur la police de la circulation routière et de l'usage de la voie publique]. Art. 68.3. [...] Sign. C43 [avec la mention 70]. A partir du signal jusqu'au prochain carrefour [ou signal C45], interdiction de circuler à une vitesse supérieure à [70 km/h] [...].	328	4,70%
Arrêt et stationnement		1.397	20,01%
Conditions techniques	Art. 24.§1er. Aucun véhicule soumis au contrôle technique en vertu [...] [de l'AR du 15-03-1968] ne peut se trouver sur la voie publique s'il n'est pourvu d'un certificat de visite accompagné d'une vignette de contrôle en cours de validité et d'un rapport d'identification ou fiche technique correspondant à son utilisation et du document "Inspection visuelle du véhicule", pour autant que ces documents soient requis. [...] Pas d'application pour : 1° [...] déplacement, à vide, par le chemin le plus direct : a) entre la station de contrôle technique et la résidence ou le siège d'exploitation [...] du titulaire [...] ou du réparateur et vice versa; b) entre le lieu de résidence ou le siège d'exploitation du titulaire du véhicule et le siège d'exploitation du réparateur et vice versa; 2° [...] déplacement, par le chemin le plus direct, du poste frontière d'entrée en Belgique à la résidence ou au siège d'exploitation du titulaire du véhicule ou à la station de contrôle technique.	402	5,76%
Immatriculation	Constitue une infraction de 2ème degré en vertu de l'article 2. b). 1° de l'AR du 30-05-2005 : Art. 2.§1. Un véhicule ne peut être mis en circulation que s'il est immatriculé et s'il porte la plaque d'immatriculation accordée lors de l'immatriculation.	300	4,30%



# INFRACTIONS ROUTIÈRES (autoroutes incluses) : TOP 5 DES INFRACTIONS

## 2023

### Infractions du 4ème degré

Theme	Article de loi	Nombre d'infractions	% (*)
Code de la route	Art. 4.1. Les usagers doivent obtempérer immédiatement aux injonctions des agents qualifiés. Art. 4.2.2°. Sont notamment considérées comme injonctions : le ou les bras tendus horizontalement, qui signifie arrêt pour les usagers qui viennent de directions coupant celles indiquées par le ou les bras tendus. Art. 4.1°. Sont infractions du quatrième degré au sens de l'article 29§1er, 1er alinéa de la [...] loi relative à la police de la circulation routière, coordonnée le 16 mars 1968: [...] transgresser les ordres [...] [mentionnés à l'article 4.2.2° de l'AR 01-12-1975] d'une personne habilitée.	1	0,01 %
Code de la route	Constitue une infraction de 4ème degré en vertu de l'article 4.3° de l'AR du 30-09-2005 :Art. 17.2.3°. Le dépassement par la gauche d'un véhicule attelé [...] ou d'un véhicule à plus de deux roues est interdit à l'approche du sommet d'une côte et dans les virages, lorsque la visibilité est insuffisante, sauf si le dépassement peut se faire sans franchir la ligne blanche continue délimitant la partie de la chaussée affectée à la circulation venant en sens inverse.	1	0,01 %
Code de la route	Constitue une infraction de 4ème degré en vertu de l'article 4.5° de l'AR du 30-09-2005 :Art. 21.4.3°. Il est interdit sur les autoroutes de faire marche arrière ou de rouler en sens contraire au sens obligatoire.	1	0,01 %
Code de la route	Constitue une infraction de 4ème degré en vertu de l'article 4.7° de l'AR du 30-09-2005 : Art. 21.6.4°. Sont interdits sur autoroutes les épreuves sportives, notamment les courses ou concours de vitesse, de régularité ou d'adresse.	1	0,01 %
Code de la route	Constitue une infraction de 4ème degré en vertu de l'article 4.7° de l'AR du 30-09-2005 : Art. 22.2)juncto. Les dispositions de l'article 21.4. et 21.6. sont applicables sur les routes pour automobiles. Art. 21.6.4°. Sont interdits sur les autoroutes les épreuves sportives, notamment les courses ou concours de vitesse, de régularité ou d'adresse.	2	0,03 %
Code de la route	Constitue une infraction de 4ème degré en vertu de l'article 4.7° de l'AR du 30-09-2005 :Art. 50. Sauf autorisation spéciale de l'autorité légalement habilitée, il est interdit de se livrer sur la voie publique à des luttes de vitesse, ainsi qu'à des épreuves sportives, notamment des courses ou concours de vitesse, de régularité ou d'adresse.	1	0,01 %

(\*) % par rapport au nombre total d'infractions



# INFRACTIONS ROUTIÈRES (autoroutes incluses) : MOMENT

## Nombre d'infractions selon le moment de la semaine

### 2023

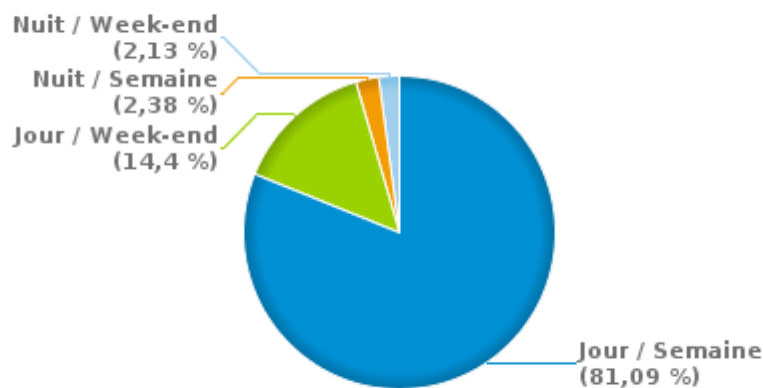


	Semaine			Week-end			TOTAL
	Jour	Nuit	Sous-total	Jour	Nuit	Sous-total	
Vitesse	1.862	23	1.885	40	9	49	1.934
Arrêt et stationnement	1.524	12	1.536	433	21	454	1.990
GSM	265	2	267	31	0	31	298
Casque et vêtements de protection	12	2	14	5	0	5	19
Ceinture et siège enfant	102	2	104	24	0	24	128
Feux de signalisation	79	6	85	19	8	27	112
Code de la route	713	48	761	139	19	158	919
Alcool	41	18	59	39	30	69	128
Drogues	7	1	8	5	2	7	15
Conditions techniques	343	11	354	80	17	97	451
Immatriculation	259	10	269	61	12	73	342
Permis de conduire	196	14	210	53	16	69	279
Assurance	256	16	272	75	15	90	362
Poids lourds	0	0	0	0	0	0	0
Autres	2	1	3	1	0	1	4
Inconnu	0	0	0	0	0	0	0
<b>TOTAL</b>	<b>5.661</b>	<b>166</b>	<b>5.827</b>	<b>1.005</b>	<b>149</b>	<b>1.154</b>	<b>6.981</b>

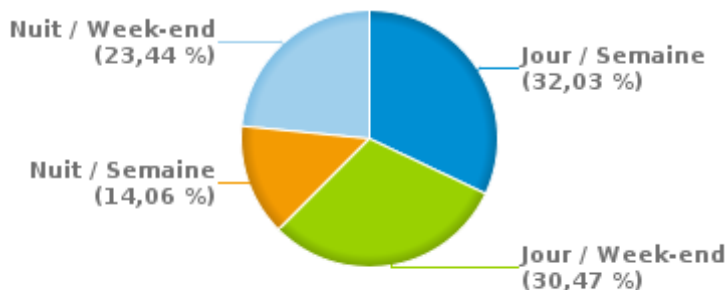
Weekend = Du vendredi 22h00 jusqu'au lundi 06h00  
Semaine = Du lundi 06h00 jusqu'au vendredi 22h00

Jour: de 06h00 à 22h00  
Nuit: de 22h00 à 06h00

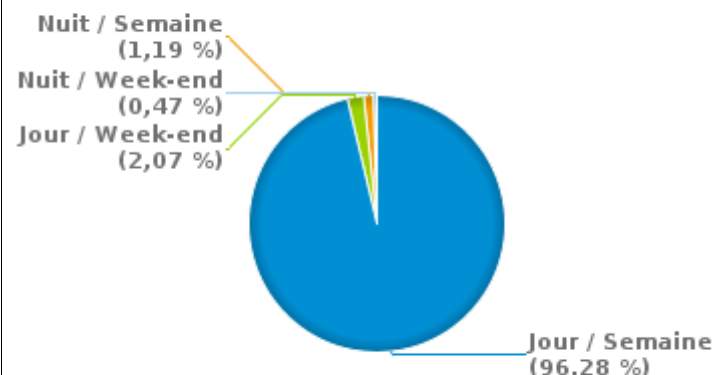
#### % infractions selon le moment pour l'année 2023



#### % infractions alcool selon le moment pour l'année 2023



#### % infractions vitesse selon le moment pour l'année 2023





## INFRACTIONS DE VITESSE (autoroutes incluses) : ENDROIT DU CONTRÔLE

2023

## Neupré

Rue	Borne Kilométrique	Nr de maison	Excès de 0-10 km/h	Excès de 11-20 km/h	Excès de 21-30 km/h	Excès de 31-40 km/h	Excès de plus de 40 km/h	Excès de ??? km/h	TOTAL
Chaussée de Marche		107	46	177	33	3			259
Chaussée de Marche		124	13	46	10	3			72
Chaussée de Marche		131	6	21	5		1		33
Chaussée de Marche		162	32	119	22	10			183
Chaussée de Marche		25	8	15	1				24
Chaussée de Marche		27	3	6	2				11
Grand Route		48	8	30	5				43
Grand Route		50	5	16					21
Grand Route		52	12	56	11	2			81
Grand Route		54	20	50	8		3		81
Grand Route		56	4	19	2	1			26
Grand Route								4	4
GRAND ROUTE (N683) - VERS SERAING	7.78		1						1
Route du Condroz		18	13	23	14	3	1		54
Route du Condroz		48	22	88	43	15	1		169
Route du Condroz		50	11	111	42	14	4		182
Route du Condroz								1	1
ROUTE DU CONDROZ (N63) - VERS LIEGE	7.8			24	4	4	1		33
ROUTE DU CONDROZ (N63) - VERS NEUPRE	7.65			45	5	3	1		54
<b>TOTAL</b>			<b>204</b>	<b>846</b>	<b>207</b>	<b>58</b>	<b>12</b>	<b>5</b>	<b>1.332</b>

## Seraing

Rue	Borne Kilométrique	Nr de maison	Excès de 0-10 km/h	Excès de 11-20 km/h	Excès de 21-30 km/h	Excès de 31-40 km/h	Excès de plus de 40 km/h	Excès de ??? km/h	TOTAL
A604 Direction A15	5.0							1	1



## INFRACTIONS DE VITESSE (autoroutes incluses) : ENDROIT DU CONTRÔLE

2023

Rue	Borne Kilometrique	Nr de maison	Excès de 0-10 km/h	Excès de 11-20 km/h	Excès de 21-30 km/h	Excès de 31-40 km/h	Excès de plus de 40 km/h	Excès de ??? km/h	TOTAL
A604 Direction A15								2	2
A604 Direction A15 Sortie 4 N617 Liège								4	4
A604 Direction N90 Sortie 3	3.3							1	1
Avenue des Robiniers								1	1
Avenue Greiner								1	1
Boulevard Pasteur								1	1
N63 Direction Marche-en-Famenne								1	1
Pont d'Ougrée								1	1
Quai des Carmes								2	2
Quai Destrée								2	2
Rue Cockerill		00						2	2
Rue Cockerill								1	1
Rue de Bonnelles		455		5					5
Rue de Bonnelles		471	10	37	4	2			53
Rue de Bonnelles		761	5	18	3	1			27
Rue de Bonnelles		767	4	20	4	1	2		31
Rue de Hollogne								1	1
Rue de la Baume								2	2
Rue de la Boverie		372						3	3
Rue de la Boverie		580	3	6					9
Rue de la Boverie		620	1	2	1				4
Rue de la Boverie					1		1	1	3
Rue de la Rose		48	3	4					7
Rue de la Rose		94	1	3					4
Rue de la Rose		98	9	13	1				23
Rue de la Station		113						1	1
Rue de la Station								1	1



## INFRACTIONS DE VITESSE (autoroutes incluses) : ENDROIT DU CONTRÔLE

2023

Rue	Borne Kilometrique	Nr de maison	Excès de 0-10 km/h	Excès de 11-20 km/h	Excès de 21-30 km/h	Excès de 31-40 km/h	Excès de plus de 40 km/h	Excès de ??? km/h	TOTAL
Rue de la Vecquée		389	2	12		1			15
Rue de la Vecquée		391	3	5	2				10
Rue de la Vecquée		411	7	5	1				13
Rue de la Vecquée		519	9	12	1				22
Rue de la Vecquée		530	2	15	1				18
Rue de la Vecquée		533	10	18	3				31
Rue de Tavier		113	1	3	1				5
Rue de Tavier		138	5	13					18
Rue de Tavier		184	1						1
Rue de Tavier		95	3	10	3				16
Rue de Tavier		97	4	20	6	2			32
Rue de Tavier		99	4	21	3	1			29
Rue du Charbonnage								1	1
Rue du Chêne		184						1	1
Rue du Commandant Charlier		83						1	1
Rue du Fort								1	1
Rue du Many		157		40	32	7	2		81
Rue du Many		159		47	23	5	2		77
Rue du Têris								1	1
Rue Gustave Baivy								3	3
Rue Jean Potier								2	2
Rue Lahaut		63	3	12	1				16
Rue Lahaut		99	3	7	3				13
Rue R. Sualem								1	1
<b>TOTAL</b>			<b>93</b>	<b>348</b>	<b>94</b>	<b>20</b>	<b>7</b>	<b>40</b>	<b>602</b>



## INFRACTIONS DE VITESSE (autoroutes incluses) : RÉGIME VITESSE

2023

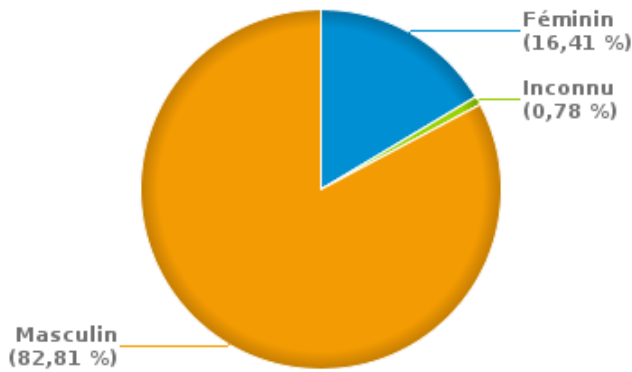
Vitesse autorisée	Excès de 0-10 km/h	Excès de 11-20 km/h	Excès de 21-30 km/h	Excès de 31-40 km/h	Excès de plus de 40	Excès de ??? km/h	TOTAL
50	253	909	200	39	10	0	1.411
70	30	193	78	29	6	0	336
90	14	92	23	10	3	0	142
Inconnu	0	0	0	0	0	45	45
<b>TOTAL</b>	<b>297</b>	<b>1.194</b>	<b>301</b>	<b>78</b>	<b>19</b>	<b>45</b>	<b>1.934</b>

# INFRACTIONS ROUTIÈRES (autoroutes incluses) : PROFIL DES CONTREVENANTS 2023

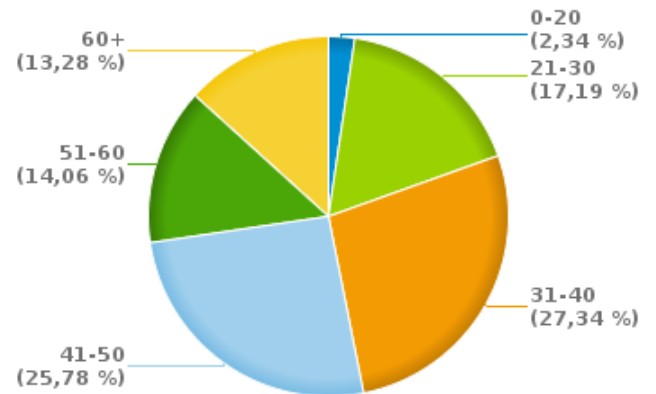
## Nombre d'infractions d'alcool par catégorie d'âge et par sexe

	Masculin	Féminin	Inconnu	TOTAL
0-20	3	0	0	3
21-30	17	4	1	22
31-40	29	6	0	35
41-50	28	5	0	33
51-60	15	3	0	18
60+	14	3	0	17
<b>TOTAL</b>	<b>106</b>	<b>21</b>	<b>1</b>	<b>128</b>

% infractions alcool par sexe pour l'année 2023



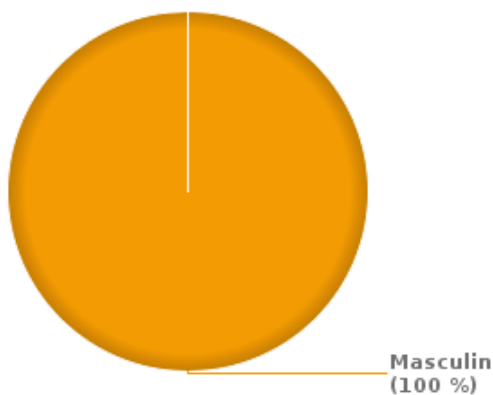
% infractions alcool par catégorie d'âge pour l'année 2023



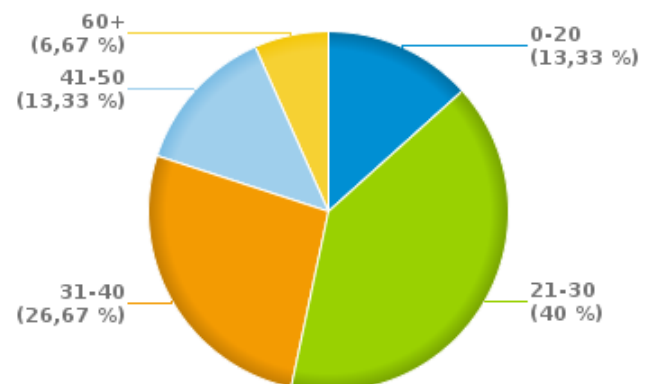
## Nombre d'infractions de drogues par catégorie d'âge et par sexe

	Masculin	TOTAL
0-20	2	2
21-30	6	6
31-40	4	4
41-50	2	2
60+	1	1
<b>TOTAL</b>	<b>15</b>	<b>15</b>

% infractions drogues par sexe pour l'année 2023



% infractions drogues par catégorie d'âge pour l'année 2023





**INFRACTIONS ROUTIÈRES**  
**FILTRES ET PARAMÈTRES SELECTIONNÉS**  
**DANS CE RAPPORT**

<b>Année de début de l'infraction</b>	2015
<b>Année de fin de l'infraction</b>	2023
<b>Trimestre(s)</b>	Trim. 1;Trim. 2;Trim. 3;Trim. 4
<b>Zone de police</b>	ZP SERAING - NEUPRE (SERAING)
<b>Unité locale/fédérale</b>	
<b>Hors/sur autoroute</b>	(autoroutes incluses)
<b>Unité de police constatante</b>	
<b>Date de clôture de la banque de données</b>	30/04/24

<b>Date de mise à jour du rapport</b>	01 JUIL. 2024 10:22:52
---------------------------------------	------------------------