

**Aperçu
Infractions routières
(autoroutes incluses)
2023**

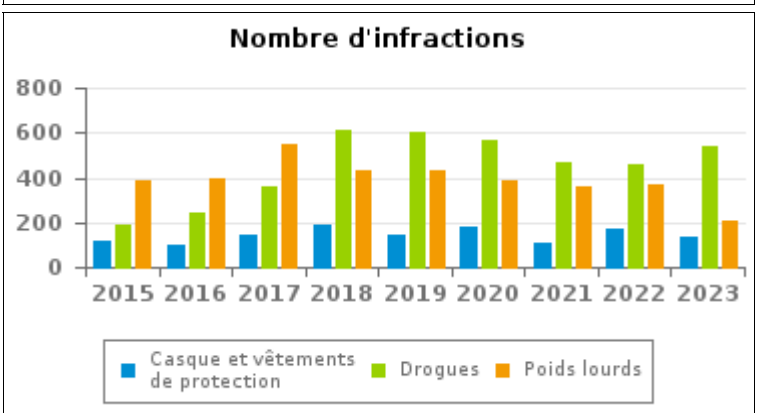
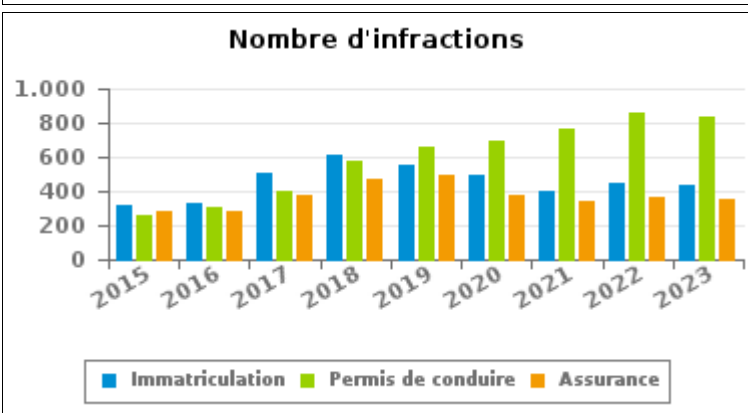
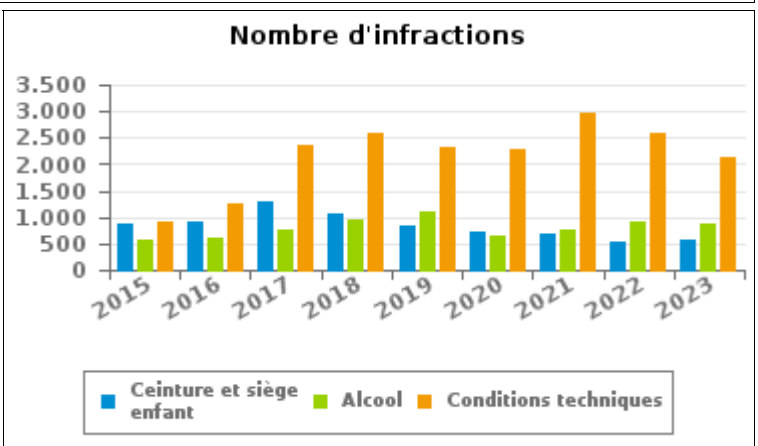
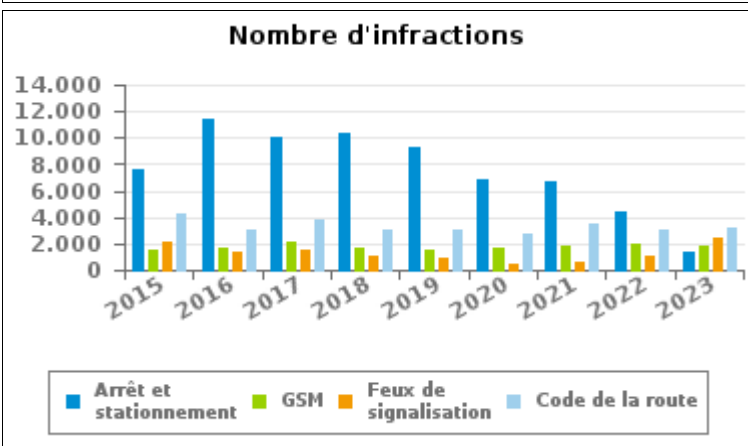
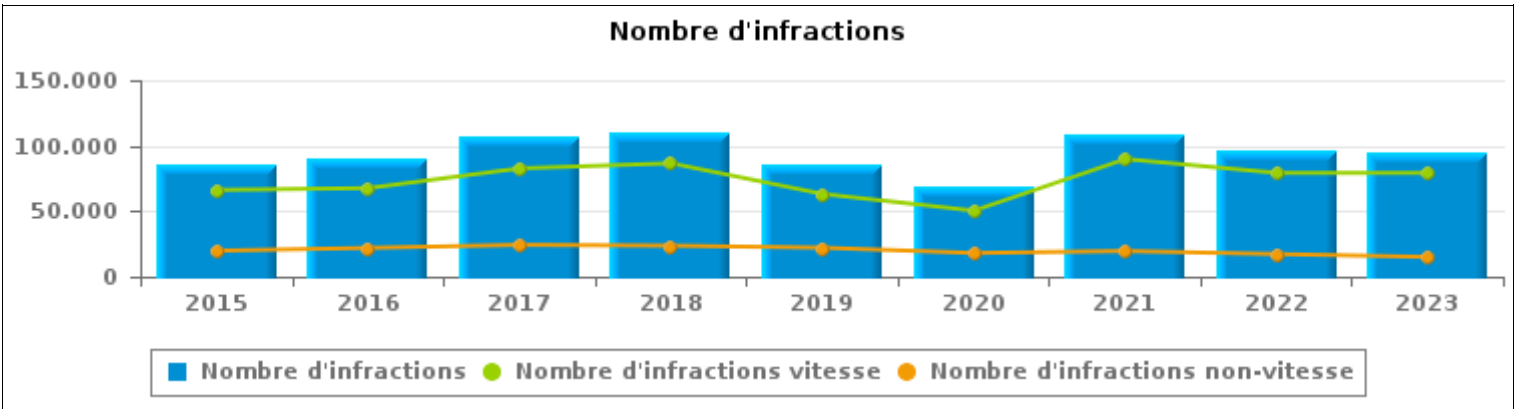
**ZP LIMBURG REGIO
HOOFDSTAD**



INFRACTIONS ROUTIÈRES (autoroutes incluses) : APERÇU GÉNÉRAL

Comparaison par année: 2015-2023

	2015	2016	2017	2018	2019	2020	2021	2022	2023
NOMBRE TOTAL D'INFRACTIONS	86.045	89.580	106.984	110.230	85.259	68.461	109.369	96.482	94.264
INFRACTIONS PAR THEME									
	2015	2016	2017	2018	2019	2020	2021	2022	2023
Vitesse	66.212	67.617	82.700	86.557	63.153	50.387	89.792	79.232	79.197
Arrêt et stationnement	7.643	11.389	10.109	10.364	9.338	6.786	6.630	4.440	1.327
GSM	1.551	1.698	2.063	1.737	1.590	1.688	1.896	2.026	1.848
Casque et vêtements de protection	117	99	146	186	143	178	110	167	139
Ceinture et siège enfant	857	915	1.300	1.056	837	735	684	549	557
Feux de signalisation	2.161	1.401	1.477	1.048	989	387	576	992	2.438
Code de la route	4.326	3.026	3.852	2.996	2.986	2.794	3.569	2.985	3.208
Alcool	554	604	751	970	1.121	652	765	921	889
Drogues	189	243	356	609	606	566	471	455	536
Conditions techniques	925	1.258	2.356	2.590	2.334	2.297	2.960	2.603	2.137
Immatriculation	315	328	503	607	552	500	398	449	440
Permis de conduire	257	303	401	579	656	689	765	853	830
Assurance	278	281	371	472	489	371	341	362	352
Poids lourds	390	396	544	429	429	389	358	373	209
Autres	9	19	33	19	29	35	47	66	128
Inconnu	261	3	22	11	7	7	7	9	29





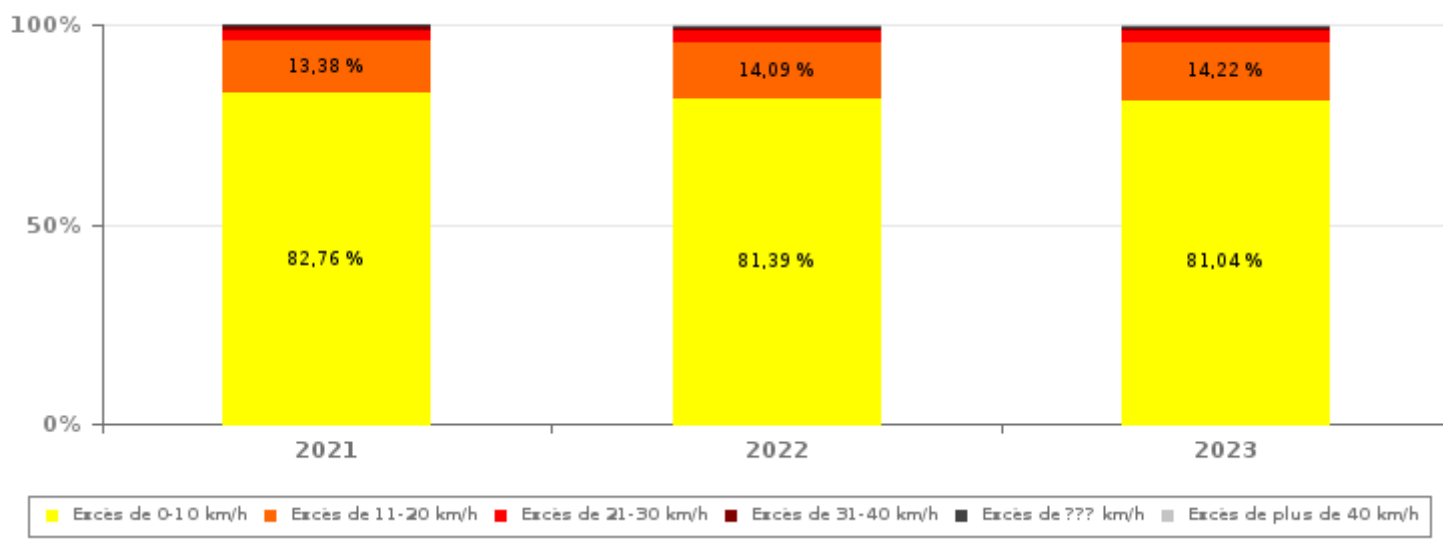
INFRACTIONS ROUTIÈRES (autoroutes incluses) : APERÇU GÉNÉRAL

INFRACTIONS PAR DEGRE DE GRAVITE

Comparaison par année: 2015-2023

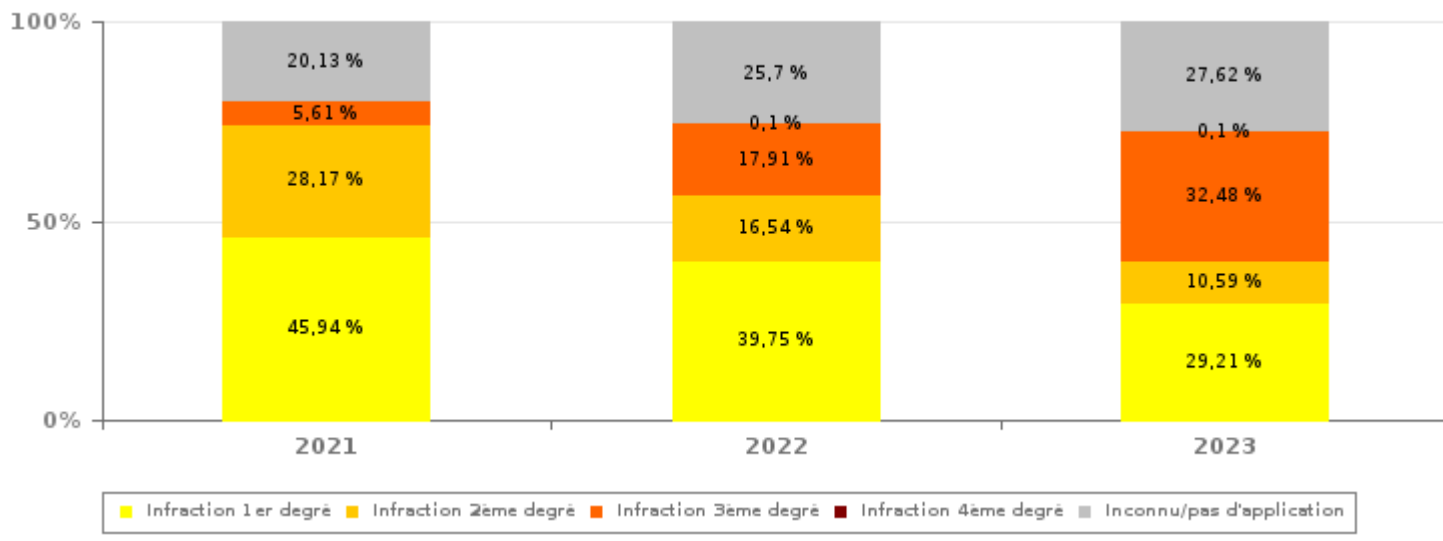
VITESSE	2015	2016	2017	2018	2019	2020	2021	2022	2023
Excès de 0-10 km/h	51.413	50.598	60.943	68.542	51.372	39.432	74.308	64.486	64.185
Excès de 11-20 km/h	11.423	13.092	13.845	13.529	8.907	8.105	12.016	11.160	11.265
Excès de 21-30 km/h	2.336	2.662	4.697	2.921	1.862	1.864	2.331	2.339	2.405
Excès de 31-40 km/h	530	637	1.956	769	405	405	528	520	542
Excès de plus de 40 km/h	228	251	828	385	172	169	190	203	205
Excès de ??? km/h	282	377	431	411	435	412	419	524	595
Sous-total VITESSE	66.212	67.617	82.700	86.557	63.153	50.387	89.792	79.232	79.197

Nombre d'infractions (vitesse): répartition selon la gravité



NON-VITESSE	2015	2016	2017	2018	2019	2020	2021	2022	2023
1er degré	6.307	8.366	10.097	11.439	9.742	8.133	8.993	6.857	4.401
2ème degré	7.938	8.464	8.959	6.234	6.120	5.301	5.515	2.854	1.595
3ème degré	2.791	1.932	2.143	1.708	1.689	970	1.099	3.089	4.894
4ème degré	17	30	18	34	24	25	30	17	15
Inconnu/Pas d'application	2.780	3.171	3.067	4.258	4.531	3.645	3.940	4.433	4.162
Sous-total NON-VITESSE	19.833	21.963	24.284	23.673	22.106	18.074	19.577	17.250	15.067

Nombre d'infractions (non-vitesse): répartition selon la gravité





INFRACTIONS ROUTIÈRES (autoroutes incluses) : APERÇU GÉNÉRAL

INFRACTIONS PAR DEGRE DE GRAVITE

Comparaison par année: 2015-2023



INFRACTIONS ROUTIÈRES (autoroutes incluses) : APERÇU GÉNÉRAL

Comparaison par mois pour l'année 2023

	Jan	Fév	Mar	Avr	Mai	Juin	Juil	Août	Sep	Oct	Nov	Déc	TOTAL
NOMBRE TOTAL D'INFRACTIONS	7.803	7.850	9.090	6.655	7.162	8.067	7.495	8.506	10.395	8.662	5.702	6.877	94.264
INFRACTIONS PAR THEME													
Vitesse	6.656	6.522	7.750	5.580	5.597	6.685	6.496	7.464	8.983	7.249	4.668	5.547	79.197
Arrêt et stationnement	89	122	165	55	150	87	54	44	174	196	62	129	1.327
GSM	142	201	180	146	274	125	86	98	135	206	136	119	1.848
Casque et vêtements de protection	5	4	9	13	10	37	14	16	16	7	3	5	139
Ceinture et siège enfant	39	38	49	31	59	59	28	36	65	65	43	45	557
Feux de signalisation	147	153	178	188	279	282	236	187	254	235	157	142	2.438
Code de la route	193	225	206	217	293	311	180	235	314	342	305	387	3.208
Alcool	58	116	45	59	91	78	60	62	71	107	70	72	889
Drogues	42	62	43	50	43	23	42	37	38	36	40	80	536
Conditions techniques	267	253	244	156	192	172	166	159	190	78	61	199	2.137
Immatriculation	39	40	46	28	33	47	33	42	40	24	36	32	440
Permis de conduire	62	70	77	62	85	79	61	66	65	78	56	69	830
Assurance	31	29	51	28	20	33	25	35	22	19	29	30	352
Poids lourds	18	10	22	19	26	30	9	18	12	10	24	11	209
Autres	15	5	15	22	10	16	4	4	12	7	9	9	128
Inconnu	0	0	10	1	0	3	1	3	4	3	3	1	29
INFRACTIONS PAR DEGRE DE GRAVI													
VITESSE	Jan	Fév	Mar	Avr	Mai	Juin	Juil	Août	Sep	Oct	Nov	Déc	TOTAL
Excès de 0-10 km/h	5.592	5.325	5.878	4.405	4.483	5.164	5.190	6.129	7.462	5.982	3.927	4.648	64.185
Excès de 11-20 km/h	833	898	1.303	868	842	1.173	999	1.002	1.142	949	565	691	11.265
Excès de 21-30 km/h	157	185	336	200	162	231	194	239	274	193	103	131	2.405
Excès de 31-40 km/h	35	30	84	42	42	53	54	35	50	57	21	39	542
Excès de plus de 40 km/h	11	12	35	16	17	15	12	17	29	19	9	13	205
Excès de ??? km/h	28	72	114	49	51	49	47	42	26	49	43	25	595
Sous-total VITESSE	6.656	6.522	7.750	5.580	5.597	6.685	6.496	7.464	8.983	7.249	4.668	5.547	79.197
NON-VITESSE	Jan	Fév	Mar	Avr	Mai	Juin	Juil	Août	Sep	Oct	Nov	Déc	TOTAL
1er degré	377	366	384	302	359	423	293	301	448	336	286	526	4.401
2ème degré	137	135	161	92	160	158	95	113	161	133	128	122	1.595
3ème degré	323	430	401	364	628	464	354	328	450	499	346	307	4.894
4ème degré	1	1	5	1	3	0	0	1	0	2	0	1	15
Inconnu/Pas d'application	309	396	389	316	415	337	257	299	353	443	274	374	4.162
Sous-total NON-VITESSE	1.147	1.328	1.340	1.075	1.565	1.382	999	1.042	1.412	1.413	1.034	1.330	15.067

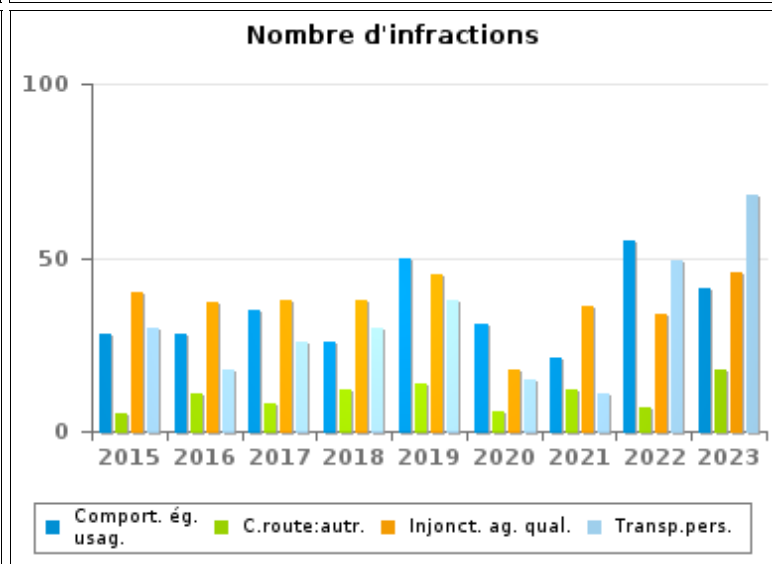
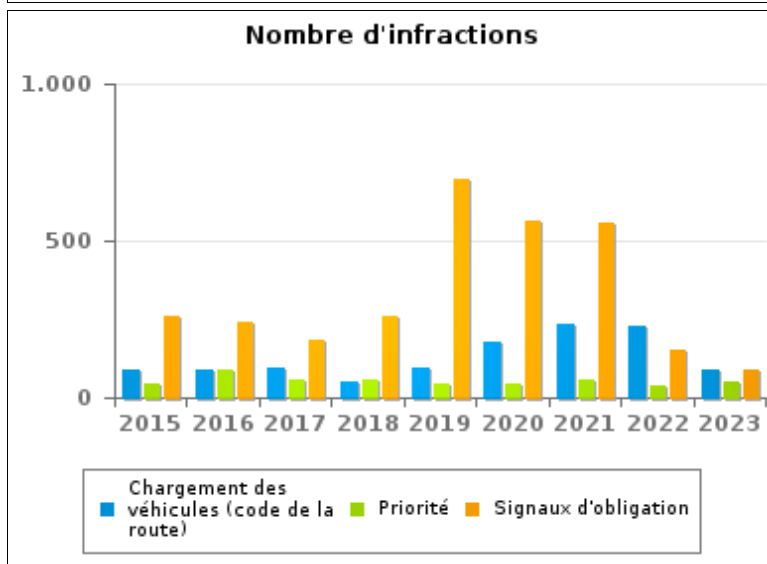
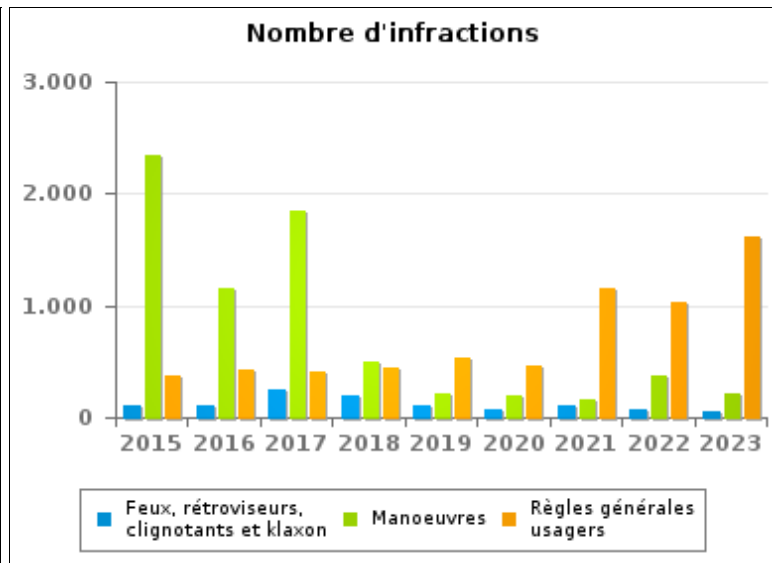
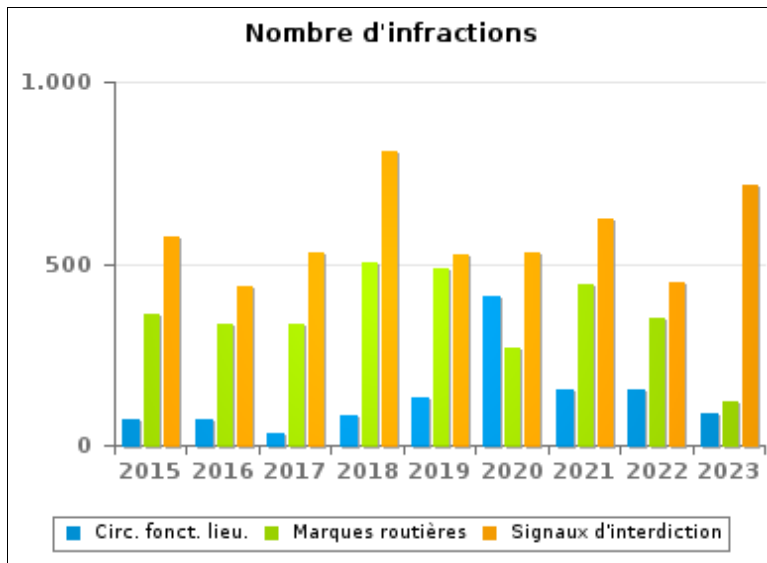


INFRACTIONS ROUTIÈRES (autoroutes incluses) : APERÇU GÉNÉRAL (DÉTAIL)

Comparaison par année: 2015-2023

Code de la route

	2015	2016	2017	2018	2019	2020	2021	2022	2023
Manoeuvres	2.345	1.158	1.853	490	215	187	161	378	207
Règles générales usagers	366	418	412	437	534	463	1.158	1.038	1.623
Signaux d'interdiction	576	436	528	810	527	530	621	449	718
Marques routières	362	336	332	505	487	270	440	350	119
Signaux d'obligation	258	239	184	257	694	565	559	149	88
Circulation en fonction du lieu	72	71	32	82	131	412	151	153	90
Chargement des véhicules (code de la route)	90	86	98	48	92	177	232	225	89
Feux, rétroviseurs, clignotants et klaxon	109	102	251	203	115	77	107	63	53
Priorité	45	86	55	58	44	43	60	35	48
Injonctions des agents qualifiés	40	37	38	38	45	18	36	34	46
Comportement à l'égard de certains usagers	28	28	35	26	50	31	21	55	41
Transport de personnes (code de la route)	30	18	26	30	38	15	11	49	68
Code de la route: autres	5	11	8	12	14	6	12	7	18
TOTAL	4.326	3.026	3.852	2.996	2.986	2.794	3.569	2.985	3.208





INFRACTIONS ROUTIÈRES (autoroutes incluses) : TOP 5 DES INFRACTIONS

2023

Toutes les infractions

Theme	Article de loi	Nombre d'infractions	% (*)
Vitesse	Art. 11.2.1°.a). En dehors des agglomérations, la vitesse est limitée à 120 km à l'heure sur les autoroutes [...].	20.503	21,75%
Vitesse	(Attention : l'infraction suivante est uniquement valable pour la Région flamande) Art. 11.1. Dans les agglomérations, la vitesse est limitée à 50 km à l'heure [...].	6.195	6,57%
Vitesse	(Attention : l'infraction suivante est uniquement valable pour la Région flamande) Art. 11.2.1°- b). En dehors des agglomérations, la vitesse est limitée à 120 km à l'heure [...] sur les voies publiques divisées en quatre bandes de circulation ou plus dont deux au moins sont affectées à chaque sens de circulation, pour autant que les sens de circulation soient séparés autrement qu'avec des marques routières [...]. Les limitations de vitesse inférieures imposées par le signal C43 ou résultant de l'article 11.3. restent d'application. Art. 5. Les usagers doivent se conformer[...] aux signaux routiers [...], lorsque ceux-ci sont réguliers en la forme, suffisamment visibles et placés conformément aux prescriptions du [...] [Code de la route]. Art. 68.3. [...] Sign. C43 [avec la mention 70]. A partir du signal jusqu'au prochain carrefour [ou signal C45], interdiction de circuler à une vitesse supérieure à [70 km/h] [...].	18.073	19,17%
Vitesse	(Attention : l'infraction suivante est uniquement valable pour la Région flamande) Art. 11.2.3°.b). En dehors des agglomérations, la vitesse est limitée à 70 km à l'heure sur les autres voies publiques.	17.213	18,26%
Vitesse	(Attention : l'infraction suivante est uniquement valable pour la Région flamande) Art. 11.2.3°- b). En dehors des agglomérations, la vitesse est limitée à 70 km à l'heure sur les autres voies publiques. Sur certaines voies publiques, une limitation de vitesse inférieure ou supérieure peut cependant être imposée ou admise [...]. Art. 5. Les usagers doivent se conformer [...] aux signaux routiers [...], lorsque ceux-ci sont réguliers en la forme, suffisamment visibles et placés conformément aux prescriptions du [...] règlement [général sur la police de la circulation routière et de l'usage de la voie publique]. Art. 68.3. [...] Sign. C43 [avec la mention 50]. A partir du signal jusqu'au prochain carrefour [ou signal C45], interdiction de circuler à une vitesse supérieure à [50 km/h] [...].	3.838	4,07%



INFRACTIONS ROUTIÈRES (autoroutes incluses) : TOP 5 DES INFRACTIONS

2023

Infractions du 4ème degré

Theme	Article de loi	Nombre d'infractions	% (*)
Arrêt et stationnement	Constitue une infraction de 4ème degré en vertu de l'article 4.6° de l'AR du 30-09-2005 : Art. 24.al.1.3°. Il est interdit de mettre un véhicule à l'arrêt ou en stationnement à tout endroit où il est manifestement susceptible de constituer un danger pour les autres usagers de la route ou de les gêner sans nécessité, notamment sur les passages à niveau.	2	0,00 %
Code de la route	Art. 4.1. Les usagers doivent obtempérer immédiatement aux injonctions des agents qualifiés. Art. 4.2.2°. Sont notamment considérées comme injonctions : le ou les bras tendus horizontalement, qui signifie arrêt pour les usagers qui viennent de directions coupant celles indiquées par le ou les bras tendus. Art. 4.1°. Sont infractions du quatrième degré au sens de l'article 29§1er, 1er alinéa de la [...] loi relative à la police de la circulation routière, coordonnée le 16 mars 1968: [...] transgresser les ordres [...] [mentionnés à l'article 4.2.2° de l'AR 01-12-1975] d'une personne habilitée.	2	0,00 %
Code de la route	Art. 4.1. Les usagers doivent obtempérer immédiatement aux injonctions des agents qualifiés. Art. 4.2.3°. Sont notamment considérées comme injonctions : le balancement transversal d'un feu rouge, qui signifie arrêt pour les conducteurs vers lesquels le feu est dirigé. Art. 4.1°. Sont infractions du quatrième degré au sens de l'article 29§1er, 1er alinéa de la [...] loi relative à la police de la circulation routière, coordonnée le 16 mars 1968: [...] transgresser les ordres [...] [mentionnés à l'article 4.2.3° de l'AR 01-12-1975] d'une personne habilitée.	2	0,00 %
Code de la route	Constitue une infraction de 4ème degré en vertu de l'article 4.4° de l'AR du 30-09-2005 : Art. 20.3.1°. Il est interdit de s'engager sur un passage à niveau lorsque les barrières sont en mouvement ou fermées.	2	0,00 %
Code de la route	Constitue une infraction de 4ème degré en vertu de l'article 4.4° de l'AR du 30-09-2005 : Art. 20.3.2°. Il est interdit de s'engager sur un passage à niveau lorsque les feux rouges clignotants sont allumés.	3	0,00 %
Code de la route	Constitue une infraction de 4ème degré en vertu de l'article 4.5° de l'AR du 30-09-2005 : Art. 21.4.3°. Il est interdit sur les autoroutes de faire marche arrière ou de rouler en sens contraire au sens obligatoire.	2	0,00 %

(*) % par rapport au nombre total d'infractions



INFRACTIONS ROUTIÈRES (autoroutes incluses) : MOMENT

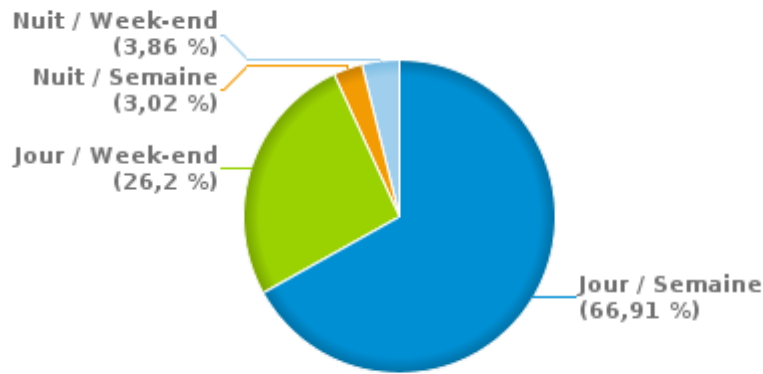
Nombre d'infractions selon le moment de la semaine 2023

	Semaine			Week-end			TOTAL
	Jour	Nuit	Sous-total	Jour	Nuit	Sous-total	
Vitesse	53.062	2.208	55.270	21.720	2.207	23.927	79.197
Arrêt et stationnement	1.027	16	1.043	248	36	284	1.327
GSM	1.608	20	1.628	196	24	220	1.848
Casque et vêtements de protection	94	2	96	31	12	43	139
Ceinture et siège enfant	377	8	385	131	41	172	557
Feux de signalisation	1.635	117	1.752	523	163	686	2.438
Code de la route	2.120	121	2.241	738	229	967	3.208
Alcool	156	142	298	153	438	591	889
Drogues	276	31	307	124	105	229	536
Conditions techniques	1.507	76	1.583	422	132	554	2.137
Immatriculation	292	14	306	104	30	134	440
Permis de conduire	431	59	490	180	160	340	830
Assurance	217	18	235	74	43	117	352
Poids lourds	157	14	171	29	9	38	209
Autres	92	3	95	20	13	33	128
Inconnu	23	2	25	3	1	4	29
TOTAL	63.074	2.851	65.925	24.696	3.643	28.339	94.264

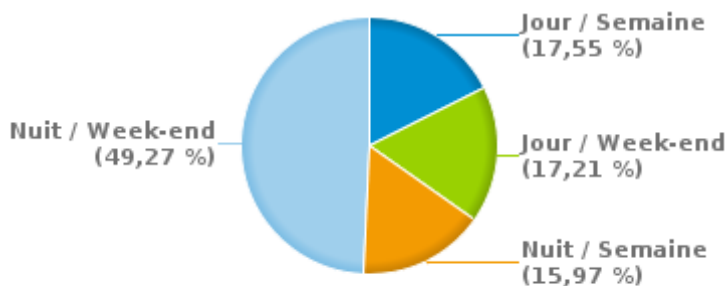
Weekend = Du vendredi 22h00 jusqu'au lundi 06h00
Semaine = Du lundi 06h00 jusqu'au vendredi 22h00

Jour: de 06h00 à 22h00
Nuit: de 22h00 à 06h00

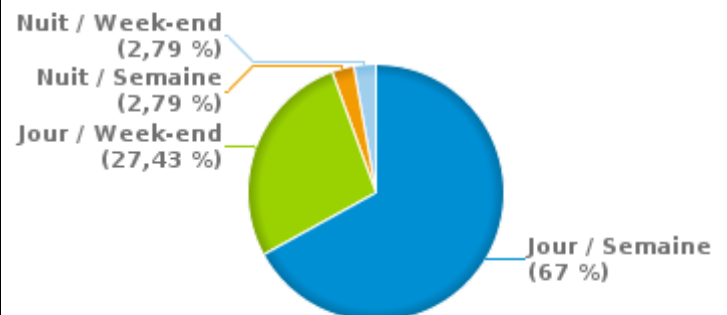
% infractions selon le moment pour l'année 2023



% infractions alcool selon le moment pour l'année 2023



% infractions vitesse selon le moment pour l'année 2023





INFRACTIONS DE VITESSE (autoroutes incluses) : ENDROIT DU CONTRÔLE

2023

Diepenbeek

Rue	Borne Kilométrique	Nr de maison	Excès de 0-10 km/h	Excès de 11-20 km/h	Excès de 21-30 km/h	Excès de 31-40 km/h	Excès de plus de 40 km/h	Excès de ??? km/h	TOTAL
A13-E313 Dir Anvers	78.1	*	685	273	54	13	1		1.026
A13-E313 Dir Anvers	78.3							1	1
A13-E313 Dir Anvers	79.0							1	1
A13-E313 Dir Anvers	80.9			1					1
A13-E313 Dir Anvers	81.1		21	24	5				50
A13-E313 Dir Anvers	81.2		54	24	2				80
A13-E313 Dir Anvers			16	6				3	25
A13-E313 Dir Anvers accès 30 Diepenbeek			1						1
A13-E313 Dir Liège	80.0							1	1
A13-E313 Dir Liège	80.1							1	1
A13-E313 Dir Liège	80.2							2	2
A13-E313 Dir Liège	80.5	*	63	25	7			2	97
A13-E313 Dir Liège	82.0					1			1
A13-E313 Dir Liège				1			1	1	3
A13-E313 Dir Liège sortie 30 Diepenbeek								2	2
A13-E313 RICHING ANTWERPEN	80.5	*	41	20	7			1	69
Boudewijnlaan		Z/N						2	2
Boudewijnlaan			55	19	12	2	2	30	120
Campuslaan								1	1
Ginderoverstraat		59	63	11	2				76
Ginderoverstraat								1	1
GINDEROVERSTRAAT RICHING DIEPENBEEK		59	102	13	2				117
GINDEROVERSTRAAT RICHING GENK		59	64	10	4	1			79
Grendelbaan		100	45	6	1	1			53
Grendelbaan		109	16	4			1		21
Grendelbaan		111	10	1	1				12



INFRACTIONS DE VITESSE (autoroutes incluses) : ENDROIT DU CONTRÔLE

2023

Rue	Borne Kilometrique	Nr de maison	Excès de 0-10 km/h	Excès de 11-20 km/h	Excès de 21-30 km/h	Excès de 31-40 km/h	Excès de plus de 40 km/h	Excès de ??? km/h	TOTAL
Grendelbaan		66	2	1					3
Grendelbaan		84	21	3					24
Grendelbaan		88	76	11	1				88
Grendelbaan		89	18	5					23
Grendelbaan		96	43	5	2				50
Grendelbaan			16	2				1	19
GRENDELBAAN RICHTING BEVERST		88	20	2					22
GRENDELBAAN RICHTING BILZEN		100	105	14	5	1			125
GRENDELBAAN RICHTING BILZEN		109	21	2					23
GRENDELBAAN RICHTING BILZEN		123	26	3	3				32
GRENDELBAAN RICHTING DIEPENBEEK		100	60	10	1				71
GRENDELBAAN RICHTING DIEPENBEEK		109	10	2	1				13
GRENDELBAAN RICHTING DIEPENBEEK		123	8	1	1				10
GRENDELBAAN RICHTING DIEPENBEEK		88	7	1					8
Havenlaan								2	2
Industrielaan		7						1	1
Industrielaan								2	2
Kabergheidestraat								1	1
N702 Hasselt (R70) - Genk (Zoning industriel)	4.1		542	296	111	26	4		979
N702 Hasselt (R70) - Genk (Zoning industriel)	6.1							1	1
N702 Hasselt (R70) - Genk (Zoning industriel)	6.8		49	14	2				65
N702 Hasselt (R70) - Genk (Zoning industriel)	7.4		95	19	6				120
N702 Hasselt (R70) - Genk (Zoning industriel)	8.7							1	1
N702 RICHTING GENK	4.1		74	55	29	5			163
N76 Direction Borgloon (Looz)	17.0		112	23	4		1		140
N76 Direction Borgloon (Looz)								1	1
N76 Direction Hamont	16.2		23	5	2				30



INFRACTIONS DE VITESSE (autoroutes incluses) : ENDROIT DU CONTRÔLE

2023

Rue	Borne Kilométrique	Nr de maison	Excès de 0-10 km/h	Excès de 11-20 km/h	Excès de 21-30 km/h	Excès de 31-40 km/h	Excès de plus de 40 km/h	Excès de ??? km/h	TOTAL
N76 NIEUWSTRAAT RICHTING KORTESSEM		119	35	10	1				46
N76 RICHTING GENK	15.9		39	8					47
N76 RICHTING HASSELT	15.9		295	20	9	4	1		329
N76 RICHTING KORTESSEM, PASTORIJSTRAAT	15.9		1.233	99	20	9	2		1.363
Nieuwstraat		135	1		1				2
Nieuwstraat		146	61	6	3				70
Nieuwstraat		204	81	23	4				108
Nieuwstraat		210	16	7		1			24
Nieuwstraat		214	138	40	13	3	1		195
Nieuwstraat		220						1	1
Nieuwstraat		231	23	5					28
Nieuwstraat		233	101	19	7	4	2		133
Nieuwstraat			807	136	24	7	3	4	981
NIEUWSTRAAT RICHTING DIEPENBEEK	17		147	39	10	1			197
NIEUWSTRAAT RICHTING DIEPENBEEK	17.0		154	31	7	3			195
NIEUWSTRAAT RICHTING DIEPENBEEK	17.1		54	13	1				68
NIEUWSTRAAT RICHTING GENK	17		201	60	30	2			293
NIEUWSTRAAT RICHTING GENK	17.1		97	26	9	2			134
NIEUWSTRAAT RICHTING GENK		150	33	5	1				39
NIEUWSTRAAT RICHTING GENK		169	30	3	1				34
NIEUWSTRAAT RICHTING GENK		210	42	13	7				62
NIEUWSTRAAT RICHTING KORTESSEM	17		458	118	22	4	1		603
NIEUWSTRAAT RICHTING KORTESSEM	17.1		33	10					43
NIEUWSTRAAT RICHTING KORTESSEM		210	28	8		1			37
NIEUWSTRAAT RICHTING KORTESSEM		233	76	17	3	2			98
ONDERWIJSLAAN RICHTING DIEPENBEEK		98	20	9					29
ONDERWIJSLAAN RICHTING GENK		98	11	1					12



INFRACTIONS DE VITESSE (autoroutes incluses) : ENDROIT DU CONTRÔLE

2023

Rue	Borne Kilometrique	Nr de maison	Excès de 0-10 km/h	Excès de 11-20 km/h	Excès de 21-30 km/h	Excès de 31-40 km/h	Excès de plus de 40 km/h	Excès de ??? km/h	TOTAL
Rozendaal								2	2
Steenweg		150	23	2					25
Steenweg		154	25	3					28
Steenweg		164	15	2					17
Steenweg		169	18	3	2				23
Steenweg		170	24	1	1				26
Steenweg		184	53	6	3				62
Steenweg		187	83	13	2				98
Steenweg		195	2	1					3
Steenweg		225	39	2					41
Steenweg		227	11	3	1				15
Steenweg		83	13	2					15
Steenweg		98	46	3	1				50
STEENWEG RICHTING BEVERST		154	53	9	1				63
STEENWEG RICHTING BILZEN		187	37	5					42
STEENWEG RICHTING DIEPENBEEK		148	22	1					23
STEENWEG RICHTING DIEPENBEEK		187	18	3	1	1			23
STEENWEG RICHTING DIEPENBEEK		36	11	3					14
STEENWEG RICHTING DIEPENBEEK		98	6		1				7
STEENWEG RICHTING HASSELT		148	19						19
STEENWEG RICHTING HASSELT		154	61	10	1				72
STEENWEG RICHTING HASSELT		36	11	1					12
STEENWEG RICHTING HASSELT		98	9	2	1				12
Toekomststraat								2	2
Universiteitslaan					1		1	7	9
Verbindingslaan								2	2
Wijkstraat		24	29	9					38



INFRACTIONS DE VITESSE (autoroutes incluses) : ENDROIT DU CONTRÔLE

2023

Rue	Borne Kilometrique	Nr de maison	Excès de 0-10 km/h	Excès de 11-20 km/h	Excès de 21-30 km/h	Excès de 31-40 km/h	Excès de plus de 40 km/h	Excès de ??? km/h	TOTAL
Wijkstraat		37	91	12	2				105
TOTAL			7.497	1.734	457	94	20	77	9.879

Halen

Rue	Borne Kilometrique	Nr de maison	Excès de 0-10 km/h	Excès de 11-20 km/h	Excès de 21-30 km/h	Excès de 31-40 km/h	Excès de plus de 40 km/h	Excès de ??? km/h	TOTAL
A2-E314 Dir Heerlen (NL)	49.2			1					1
A2-E314 Dir Heerlen (NL)	49.4	*	277	52	11	1		2	343
A2-E314 Dir Heerlen (NL)	49.4		36	20	5		2	1	64
A2-E314 Dir Heerlen (NL)	49.6		1						1
A2-E314 Dir Heerlen (NL)			10	11	2	1		3	27
A2-E314 Dir Heerlen (NL) accès 25 Halen			1						1
A2-E314 Dir Louvain	51.30		7.963	773	153	36	17		8.942
A2-E314 Dir Louvain					1	2			3
Diestersteenweg		49	60	12	5				77
Diestersteenweg		85		1					1
DIESTERSTEENWEG RICHTING DIEST		100	38	9	5	2			54
DIESTERSTEENWEG RICHTING DIEST		21	7	2	1				10
DIESTERSTEENWEG RICHTING DIEST		42	33	5	2				40
DIESTERSTEENWEG RICHTING DIEST		49	32	10					42
DIESTERSTEENWEG RICHTING DIEST		52	19	6					25
DIESTERSTEENWEG RICHTING DIEST		55	21	8	3				32
DIESTERSTEENWEG RICHTING DIEST		69	51	12	2				65
DIESTERSTEENWEG RICHTING DIEST		85	50	14	1				65
DIESTERSTEENWEG RICHTING HALEN		100	36	9	4				49
DIESTERSTEENWEG RICHTING HALEN		21	26	4					30
DIESTERSTEENWEG RICHTING HALEN		42	55	8					63



INFRACTIONS DE VITESSE (autoroutes incluses) : ENDROIT DU CONTRÔLE

2023

Rue	Borne Kilométrique	Nr de maison	Excès de 0-10 km/h	Excès de 11-20 km/h	Excès de 21-30 km/h	Excès de 31-40 km/h	Excès de plus de 40 km/h	Excès de ??? km/h	TOTAL
DIESTERSTEENWEG RICHTING HALEN		49	58	21	1				80
DIESTERSTEENWEG RICHTING HALEN		55	43	4	2	1			50
DIESTERSTEENWEG RICHTING HALEN		84	18	15	2				35
DIESTERSTEENWEG RICHTING HALEN		85	47	9	1		1		58
DIESTERSTEENWEG RICHTING HERK DE STAD		52	24	4					28
DIESTERSTEENWEG RICHTING STAATSBAAN		84	28	10	2				40
Ertsenrijkstraat		5	99	48	4				151
ERTSENRIJKSTRAAT RICHTING GEETBETS		61	16	3					19
ERTSENRIJKSTRAAT RICHTING HALEN	13.6	61	9	2					11
Generaal de Wittestraat								1	1
Kolenbergstraat							2	1	3
Liebroekstraat		32	24	3					27
Liebroekstraat		57	465	113	19	2			599
LIEBROEKSTRAAT RICHTING BEKKEVOORT		32	81	10	1				92
LIEBROEKSTRAAT RICHTING HALEN		34	122	21	5				148
LIEBROEKSTRAAT RICHTING HALEN		57	40	8	1				49
LIEBROEKSTRAAT RICHTING KAUWPLASSTRAAT		32	30	8					38
LIEBROEKSTRAAT RICHTING KAUWPLASSTRAAT		57	32	8	2				42
LIEBROEKSTRAAT RICHTING LINKHOUT		49	50	7	3				60
LIEBROEKSTRAAT RICHTING LOKSBERGEN		34	59	7	1				67
LIEBROEKSTRAAT RICHTING LOKSBERGEN		49	25	6	1				32
LIEBROEKSTRAAT RICHTING STAATSBAAN		32	16	2					18
LIEBROEKSTRAAT RICHTING ZELEM		32	99	19	6		1		125
Lindestraat		42	20	6					26
Lindestraat		96	16	1					17
Meldertsestraat		53	58	19	3				80
Mosstraat		13						1	1



INFRACTIONS DE VITESSE (autoroutes incluses) : ENDROIT DU CONTRÔLE

2023

Rue	Borne Kilometrique	Nr de maison	Excès de 0-10 km/h	Excès de 11-20 km/h	Excès de 21-30 km/h	Excès de 31-40 km/h	Excès de plus de 40 km/h	Excès de ??? km/h	TOTAL
Staatsbaan		110						1	1
Staatsbaan		30	27	8		1			36
Staatsbaan			140	16	8	1		1	166
STAATSBAAN (N2) RICHTING DIEST	54.4		141	33	5	2			181
STAATSBAAN (N2) RICHTING HERK DE STAD	54.4		120	14	1	1	1		137
STAATSBAAN RICHTING DIEST	55.0		33	4	3				40
STAATSBAAN RICHTING DIEST	55.2		51	10	1	1	1		64
STAATSBAAN RICHTING DIEST		30	100	21	1	1			123
STAATSBAAN RICHTING DIEST		33	45	7	3				55
STAATSBAAN RICHTING HALEN	54.7		36	8	2				46
STAATSBAAN RICHTING HASSELT		30	50	7	4				61
STAATSBAAN RICHTING HASSELT		33	38	2					40
STAATSBAAN RICHTING HASSELT		546	36	5		1			42
Stationsstraat		47	41	7	1				49
Stationsstraat		79	7						7
STATIONSSTRAAT RICHTING HALEN		47	18	4					22
STATIONSSTRAAT RICHTING HALENSESTRAAT		74	13	2					15
STATIONSSTRAAT RICHTING LUMMEN		47	16	5	1				22
STATIONSSTRAAT RICHTING MELDERT		70	20	6	1	1			28
STATIONSSTRAAT RICHTING MELDERTSEBAAN		74	15	1					16
STATIONSSTRAAT RICHTING ZELEM		70	17	2	2				21
van Zurpeledijk								1	1
TOTAL			11.159	1.473	282	54	25	12	13.005

Hasselt

Rue	Borne Kilometrique	Nr de maison	Excès de 0-10 km/h	Excès de 11-20 km/h	Excès de 21-30 km/h	Excès de 31-40 km/h	Excès de plus de 40 km/h	Excès de ??? km/h	TOTAL
-----	-----------------------	-----------------	-----------------------	------------------------	------------------------	------------------------	--------------------------------	----------------------	-------



INFRACTIONS DE VITESSE (autoroutes incluses) : ENDROIT DU CONTRÔLE

2023

Rue	Borne Kilométrique	Nr de maison	Excès de 0-10 km/h	Excès de 11-20 km/h	Excès de 21-30 km/h	Excès de 31-40 km/h	Excès de plus de 40 km/h	Excès de ??? km/h	TOTAL
A13-E313 Dir Anvers	68.0					1		2	3
A13-E313 Dir Anvers	71.6		1						1
A13-E313 Dir Anvers	75.3	*	27	51	6	1		3	88
A13-E313 Dir Anvers	76.0							1	1
A13-E313 Dir Anvers				3	3		1	4	11
A13-E313 Dir Anvers sortie 28 Hasselt-Sud						1			1
A13-E313 Direction Antwerpen Faux parking (28)								1	1
A13-E313 Dir Liège	67.0							1	1
A13-E313 Dir Liège	68.0							2	2
A13-E313 Dir Liège	68.6	*	2.277	803	171	29	17	2	3.299
A13-E313 Dir Liège	73.0					1			1
A13-E313 Dir Liège	77.0							1	1
A13-E313 Dir Liège				5	5	1		11	22
A13-E313 Dir Liège accès 29 Hasselt-Est								1	1
Badderijstraat								1	1
Biezenstraat								1	1
Boerenkrijgsingel								1	1
Congostraat								1	1
Diepenbekerweg								1	1
DIEPSTRAAT RICHTING HASSELT		79	836	56	20	3			915
Diestersteenweg		284	25	3	1				29
Diestersteenweg		286	41	1	1				43
Diestersteenweg		288	18	1	1				20
Diestersteenweg		296	14						14
Diestersteenweg		298	29	5					34
Diestersteenweg		300	48	13	1		1		63
Diestersteenweg		302	26	4					30



INFRACTIONS DE VITESSE (autoroutes incluses) : ENDROIT DU CONTRÔLE

2023

Rue	Borne Kilometrique	Nr de maison	Excès de 0-10 km/h	Excès de 11-20 km/h	Excès de 21-30 km/h	Excès de 31-40 km/h	Excès de plus de 40 km/h	Excès de ??? km/h	TOTAL
Diestersteenweg		310	27	7	2				36
Diestersteenweg		312	5						5
Diestersteenweg		403	2						2
Diestersteenweg		412	56	4	2				62
Diestersteenweg		417	14	3					17
Diestersteenweg		423	30	2	1				33
Diestersteenweg			213	22	8	2	1	8	254
DIESTERSTEENWEG RICHTING DIEST		304	19	3	1	1			24
DIESTERSTEENWEG RICHTING DIEST		412	14	3					17
DIESTERSTEENWEG RICHTING HASSELT		304	33	9	2		1		45
DIESTERSTEENWEG RICHTING HASSELT		412	19	3					22
DIESTERSTEENWEG RICHTING HERK-DE-STAD		223	4	1					5
Elfde-Liniestraat		Z/N						1	1
Elfde-Liniestraat								1	1
Gelatineboulevard								2	2
Genkersteenweg	3.7		100	16	3				119
Genkersteenweg		127	2	1	2				5
Genkersteenweg		243	11	4	1				16
Genkersteenweg		245	146	16	3	3			168
Genkersteenweg		251	43	5		2	1		51
Genkersteenweg		254	7						7
Genkersteenweg		256	14	3					17
Genkersteenweg		331	26	2	1				29
Genkersteenweg		333	469	52	12	3	1		537
Genkersteenweg		390	44	8					52
Genkersteenweg		405	28	4					32
Genkersteenweg		419	14	1					15



INFRACTIONS DE VITESSE (autoroutes incluses) : ENDROIT DU CONTRÔLE

2023

Rue	Borne Kilometrique	Nr de maison	Excès de 0-10 km/h	Excès de 11-20 km/h	Excès de 21-30 km/h	Excès de 31-40 km/h	Excès de plus de 40 km/h	Excès de ??? km/h	TOTAL
Genkersteenweg		422	17	2					19
Genkersteenweg		445	327	52	11	8	2		400
Genkersteenweg		460	37	3	4				44
Genkersteenweg			131	20	3		1	5	160
GENKERSTEENWEG RICHTING GENK		333	146	15	4	1			166
GENKERSTEENWEG RICHTING GENK		409	30	2					32
GENKERSTEENWEG RICHTING GENK		445	95	18	4	2			119
GENKERSTEENWEG RICHTING GENK		451	12	2					14
GENKERSTEENWEG RICHTING HASSELT		333	123	21	8	1			153
GENKERSTEENWEG RICHTING HASSELT		409	30	6					36
GENKERSTEENWEG RICHTING HASSELT		445	93	18	8	1			120
GENKERSTEENWEG RICHTING HASSELT		451	19	6					25
Gouverneur Verwilghensingel								7	7
GOUVERNEUR VERWILGHENSINGEL RICHTING ELFDE LINIES	1.3		1.451	136	15	5			1.607
GROTE ROOST RICHTING SINT-LAMBRECHTS-HERK		8	17	9	2				28
GROTE ROOST RICHTING STEVOORT		8	15	5	2				22
Guffenslaan								6	6
Hassaluthdreef								2	2
Hasseltse dreef		23	33	5		1			39
Hasseltse dreef		25	18						18
Hasseltse dreef		65	13	2					15
Hasseltse dreef		79	331	28	3	1			363
Hasseltse dreef								1	1
HASSETTSE DREEF RICHTING HASSELT		108	28	2					30
HASSETTSE DREEF RICHTING HASSELT		25	13	4	1				18
HASSETTSE DREEF RICHTING HASSELT		79	65	4					69
HASSETTSE DREEF RICHTING STEVOORT		108	14	3					17



INFRACTIONS DE VITESSE (autoroutes incluses) : ENDROIT DU CONTRÔLE

2023

Rue	Borne Kilométrique	Nr de maison	Excès de 0-10 km/h	Excès de 11-20 km/h	Excès de 21-30 km/h	Excès de 31-40 km/h	Excès de plus de 40 km/h	Excès de ??? km/h	TOTAL
HASSETSE DREEF RICHTING STEVOORT		25	5						5
HASSETSE DREEF RICHTING STEVOORT		79	17						17
Hazelarenlaan								1	1
Hendrik van Veldekesingel								2	2
Herkenrodesingel								16	16
Kempische steenweg		159	15	1					16
Kempische steenweg		237	40	6					46
Kempische steenweg		248	11						11
Kempische steenweg		256	57	2					59
Kempische steenweg		258	34	2					36
Kempische steenweg		284	11						11
Kempische steenweg		376	8						8
Kempische steenweg		386	113	15	4				132
Kempische steenweg		394	25	1					26
Kempische steenweg		396	16	1			1		18
Kempische steenweg		501	83	12	2				97
Kempische steenweg		505	423	86	15	2	1		527
Kempische steenweg		509	135	22	1		1		159
Kempische steenweg		511	286	50	9	2			347
Kempische steenweg		517	127	28	7	2	1		165
Kempische steenweg		519	54	5	2				61
Kempische steenweg		524	633	30	4		1		668
Kempische steenweg		529	111	12	4				127
Kempische steenweg		543						1	1
Kempische steenweg		578	57	16	2			1	76
Kempische steenweg		Z/N						1	1
Kempische steenweg		ZN						1	1



INFRACTIONS DE VITESSE (autoroutes incluses) : ENDROIT DU CONTRÔLE

2023

Rue	Borne Kilométrique	Nr de maison	Excès de 0-10 km/h	Excès de 11-20 km/h	Excès de 21-30 km/h	Excès de 31-40 km/h	Excès de plus de 40 km/h	Excès de ??? km/h	TOTAL
Kempische steenweg			795	102	23	8	7	25	960
KEMPISCHE STEENWEG RICHTING HASSELT		248	13	2					15
KEMPISCHE STEENWEG RICHTING HASSELT		256	21	1					22
KEMPISCHE STEENWEG RICHTING ZONHOVEN		505	157	26	7	1	2		193
KEMPISCHE STEENWEG RICHTING ZONHOVEN		509	339	53	11	2			405
KEMPISCHE STEENWEG RICHTING ZONHOVEN		511	1.105	187	43	5	1		1.341
KEMPISCHE STEENWEG RICHTING ZONHOVEN		517	557	98	15	5			675
KEMPISCHE STEENWEG RICHTING ZONHOVEN		529	186	45	12	3			246
Kiewitstraat								5	5
Kieselstraat								1	1
Kleine Broomstraat						1	1	1	3
Kolmenstraat		126	144	28	5	1			178
Kolmenstraat		37	102	44	4				150
Kolmenstraat		7						1	1
Kolonel Dusartplein								3	3
Koning Boudewijnlaan								9	9
Koningin Astridlaan								1	1
Kuringenstraat								1	1
Kuringersteenweg		121	19						19
Kuringersteenweg		292	221	61	8	4	2		296
Kuringersteenweg		295	184	69	12	2	2		269
Kuringersteenweg		300	40	10	3				53
Kuringersteenweg		325	56	11	2				69
Kuringersteenweg		390						1	1
Kuringersteenweg		434	103	8	5				116
Kuringersteenweg		436	41	1	1				43
Kuringersteenweg		440	54	6	1				61



INFRACTIONS DE VITESSE (autoroutes incluses) : ENDROIT DU CONTRÔLE

2023

Rue	Borne Kilométrique	Nr de maison	Excès de 0-10 km/h	Excès de 11-20 km/h	Excès de 21-30 km/h	Excès de 31-40 km/h	Excès de plus de 40 km/h	Excès de ??? km/h	TOTAL
Kuringersteenweg		442	23	10	1				34
Kuringersteenweg		444	84	5					89
Kuringersteenweg		448	125	19	3				147
Kuringersteenweg		450	643	76	5	3	1		728
Kuringersteenweg		452	16	2					18
Kuringersteenweg		454	58	9					67
Kuringersteenweg								6	6
KURINGERSTEENWEG RICHTING HASSELT		300	469	130	17	4			620
KURINGERSTEENWEG RICHTING HASSELT		304	168	54	4				226
KURINGERSTEENWEG RICHTING HASSELT		343	53	7					60
KURINGERSTEENWEG RICHTING HASSELT		434	91	10	2	1	1		105
KURINGERSTEENWEG RICHTING HASSELT		436	140	12	1				153
KURINGERSTEENWEG RICHTING HASSELT		444	190	19	4	1			214
KURINGERSTEENWEG RICHTING HASSELT		450	417	36	10	3	1		467
KURINGERSTEENWEG RICHTING HASSELT		454	55	8					63
Langvennestraat								1	1
Leopoldplein		0						1	1
Leopoldplein								2	2
Luikersteenweg		138	9	1					10
Luikersteenweg		148	10						10
Luikersteenweg		153	28		1				29
Luikersteenweg		157	10						10
Luikersteenweg		165	25	1					26
Luikersteenweg		328	12						12
Luikersteenweg		330	19	6					25
Luikersteenweg		404	428	45	10				483
Luikersteenweg		408	54	7					61



INFRACTIONS DE VITESSE (autoroutes incluses) : ENDROIT DU CONTRÔLE

2023

Rue	Borne Kilometrique	Nr de maison	Excès de 0-10 km/h	Excès de 11-20 km/h	Excès de 21-30 km/h	Excès de 31-40 km/h	Excès de plus de 40 km/h	Excès de ??? km/h	TOTAL
Luikersteenweg		414	671	84	16		1		772
Luikersteenweg		581	21	2					23
Luikersteenweg		599	133	19	2		1		155
Luikersteenweg		611	32	4	2				38
Luikersteenweg		631	15						15
Luikersteenweg		637	12		1				13
Luikersteenweg		769	5						5
Luikersteenweg		791	2	2					4
Luikersteenweg			21	4				1	26
LUIKERSTEENWEG RICHTING HASSELT		404	7	2					9
LUIKERSTEENWEG RICHTING HASSELT		414	64	14	3	3			84
LUIKERSTEENWEG RICHTING HASSELT		609	10						10
LUIKERSTEENWEG RICHTING HASSELT CENTRUM		152	14	1					15
LUIKERSTEENWEG RICHTING KORTESSEM		152	10						10
LUIKERSTEENWEG RICHTING KORTESSEM		404	45	8	1	1			55
LUIKERSTEENWEG RICHTING KORTESSEM		414	135	14	4	1			154
LUIKERSTEENWEG RICHTING KORTESSEM		609	14	1					15
Lummense Kiezel								1	1
Manteliusstraat								3	3
Martelarenlaan								4	4
Meldertstraat								1	1
Monseigneur Broekxplein								1	1
Muggebeekstraat								1	1
Muntelbeekstraat								2	2
N2 DIESTERSTEENWEG RICHTING DIEST	66.3		96	12	6	4			118
N702 Hasselt (R70) - Genk (Zoning industriel)								2	2
N722 Hasselt (N80) - Sint-Truiden (N80)								1	1



INFRACTIONS DE VITESSE (autoroutes incluses) : ENDROIT DU CONTRÔLE

2023

Rue	Borne Kilometrique	Nr de maison	Excès de 0-10 km/h	Excès de 11-20 km/h	Excès de 21-30 km/h	Excès de 31-40 km/h	Excès de plus de 40 km/h	Excès de ??? km/h	TOTAL
N74 Direction Eindhoven (NI)								1	1
N74 Direction Hasselt	4.0		121	23	5		1		150
N74 Direction Hasselt								1	1
N74 KEMPISCHE STEENWEG RICHTING HASSELT	3.4		503	31	6	4	1		545
N74 RICHTING HASSELT, TULPINSTRAAT	3.4		3.983	269	46	16	8		4.322
N75 Direction Dilsen	1.7		6						6
N80 Direction Hasselt								1	1
N80 Direction Namur	4.1		1.504	131	27	10	2		1.674
N80 Direction Namur								1	1
Oude Luikerbaan								2	2
Oude Spoorbaan								1	1
OVERDEMERSTRAAT RICHTING ZONHOVEN		36	1.075	39	3				1.117
Paalsteenstraat								1	1
Prins-Bisschopssingel								1	1
R71 Côté Extérieur	1.3		312	18	5	1			336
R71 Côté Extérieur	9.0							1	1
R71 Côté Intérieur	9.0		534	265	88	16	4		907
R71 GOUVERNEUR VERWILGHENSINGEL RICHTING ELFDE LI	1.3		82	13	2		1		98
Research Campus		Z/N						1	1
Runkstersteenweg		397						1	1
Runkstersteenweg								1	1
Schabbestraat								1	1
Scheepvaartlaan								1	1
Sint-Katarinaplein		Z/N						1	1
Sint-Truidersteenweg		108	6	1					7
Sint-Truidersteenweg		140	15	6					21
Sint-Truidersteenweg		150	19	2					21



INFRACTIONS DE VITESSE (autoroutes incluses) : ENDROIT DU CONTRÔLE

2023

Rue	Borne Kilometrique	Nr de maison	Excès de 0-10 km/h	Excès de 11-20 km/h	Excès de 21-30 km/h	Excès de 31-40 km/h	Excès de plus de 40 km/h	Excès de ??? km/h	TOTAL
Sint-Truidersteenweg		152	15	4					19
Sint-Truidersteenweg		172	24						24
Sint-Truidersteenweg		176	56	3	1				60
Sint-Truidersteenweg		178	23						23
Sint-Truidersteenweg		182	29	4					33
Sint-Truidersteenweg		284						1	1
Sint-Truidersteenweg		416	18	1					19
Sint-Truidersteenweg		418	160	22	1				183
Sint-Truidersteenweg		439	19	3					22
Sint-Truidersteenweg		447	109	8					117
Sint-Truidersteenweg		473	62	4					66
Sint-Truidersteenweg		475	57	6					63
Sint-Truidersteenweg		510	11						11
Sint-Truidersteenweg		520	37	2	1				40
Sint-Truidersteenweg		523	20	4					24
Sint-Truidersteenweg		533	85	15					100
Sint-Truidersteenweg		537	86	6		1			93
Sint-Truidersteenweg		539	150	22	3				175
Sint-Truidersteenweg		541	93	4	1				98
Sint-Truidersteenweg		543	136	8	2				146
Sint-Truidersteenweg		547	109	9					118
Sint-Truidersteenweg		549	115	10					125
Sint-Truidersteenweg		551	290	27	5	1			323
Sint-Truidersteenweg		597	29	3					32
SINT-TRUIDERSTEENWEG RICHTING ALKEN		176	8	2					10
SINT-TRUIDERSTEENWEG RICHTING ALKEN		418	76	9	2				87
SINT-TRUIDERSTEENWEG RICHTING ALKEN		447	96	5	3				104



INFRACTIONS DE VITESSE (autoroutes incluses) : ENDROIT DU CONTRÔLE

2023

Rue	Borne Kilometrique	Nr de maison	Excès de 0-10 km/h	Excès de 11-20 km/h	Excès de 21-30 km/h	Excès de 31-40 km/h	Excès de plus de 40 km/h	Excès de ??? km/h	TOTAL
SINT-TRUIDERSTEENWEG RICHTING ALKEN		537	59	4	1				64
SINT-TRUIDERSTEENWEG RICHTING ALKEN		543	42	9	2				53
SINT-TRUIDERSTEENWEG RICHTING ALKEN		545	57	4	1				62
SINT-TRUIDERSTEENWEG RICHTING ALKEN		551	74	3	1				78
SINT-TRUIDERSTEENWEG RICHTING HASSELT		176	9						9
SINT-TRUIDERSTEENWEG RICHTING HASSELT		418	89	9	2		1		101
SINT-TRUIDERSTEENWEG RICHTING HASSELT		447	85	6	1	1			93
SINT-TRUIDERSTEENWEG RICHTING HASSELT		537	54	3	4				61
SINT-TRUIDERSTEENWEG RICHTING HASSELT		543	52	4	1				57
SINT-TRUIDERSTEENWEG RICHTING HASSELT		545	122	13	1				136
SINT-TRUIDERSTEENWEG RICHTING HASSELT		551	110	9	1		1		121
Slachthuiskaai								1	1
Sluisstraat								1	1
Stevoortse kiezel								1	1
Stokrooieweg		1	23	1	1				25
Stokrooieweg		13	4						4
Stokrooieweg		21	1						1
Stokrooieweg		3	292	35	6	2			335
Stokrooieweg		44	16	5	3				24
Stokrooieweg		5	88	14	1				103
Stokrooieweg		6	296	37	6				339
Stokrooieweg		66	9	2					11
Stokrooieweg		8	10	2					12
Stokrooieweg		Z/N						1	1
STOKROOIEWEG RICHTING BOLDERBERG		6	12	2					14
STOKROOIEWEG RICHTING KERMT		6	22	2					24
Thonissenlaan		31						1	1



INFRACTIONS DE VITESSE (autoroutes incluses) : ENDROIT DU CONTRÔLE

2023

Rue	Borne Kilometrique	Nr de maison	Excès de 0-10 km/h	Excès de 11-20 km/h	Excès de 21-30 km/h	Excès de 31-40 km/h	Excès de plus de 40 km/h	Excès de ??? km/h	TOTAL
Thonissenlaan		6						1	1
Thonissenlaan		60	3					1	4
Thonissenlaan								9	9
Trichterheideweg								1	1
Universiteitslaan								9	9
Via Media								1	1
Vildersstraat								1	1
Walenstraat								1	1
Zolderse kiezel						1			1
Zwarte-Brugstraat								1	1
TOTAL			30.174	4.285	841	179	70	212	35.761

Herk-De-Stad

Rue	Borne Kilometrique	Nr de maison	Excès de 0-10 km/h	Excès de 11-20 km/h	Excès de 21-30 km/h	Excès de 31-40 km/h	Excès de plus de 40 km/h	Excès de ??? km/h	TOTAL
Diestsesteenweg		128	31	4					35
Diestsesteenweg		53	4						4
Diestsesteenweg		66	2						2
Diestsesteenweg			18	2	1			1	22
DIESTSESTEENWEG RICHTING DIEST		120	15	1					16
DIESTSESTEENWEG RICHTING HALEN		126	15	1					16
DIESTSESTEENWEG RICHTING HASSELT		120	20	1					21
DIESTSESTEENWEG RICHTING HERK DE STAD		126	20	2					22
Diestsestraat		64	1	2					3
Dorpsstraat		64	19	4					23
Dorpsstraat		74	34	9	2				45
Grote Baan		20	10	1	1				12



INFRACTIONS DE VITESSE (autoroutes incluses) : ENDROIT DU CONTRÔLE

2023

Rue	Borne Kilometrique	Nr de maison	Excès de 0-10 km/h	Excès de 11-20 km/h	Excès de 21-30 km/h	Excès de 31-40 km/h	Excès de plus de 40 km/h	Excès de ??? km/h	TOTAL
Grote Baan		28	12	1					13
Grote Baan		48	29		1				30
Grote Baan			193	11	3	1			208
GROTE BAAN RICHTING DIEST	56.5		28	3					31
GROTE BAAN RICHTING DIEST	57.0		21	3					24
GROTE BAAN RICHTING HALEN		22	12	1					13
GROTE BAAN RICHTING HALEN		55	29			1			30
GROTE BAAN RICHTING HASSELT	56.5		20						20
GROTE BAAN RICHTING HASSELT	57		24	4	1				29
GROTE BAAN RICHTING HASSELT	57.0		34		1				35
GROTE BAAN RICHTING HERK DE STAD		22	12	3					15
GROTE BAAN RICHTING HERK DE STAD		55	26	2					28
Guldensporenlaan								1	1
Kiezelweg								1	1
KORPSE STRAAT RICHTING DONK CENTRUM		12	17	3					20
KORPSE STRAAT RICHTING GEETBETS		12	15	3					18
KORPSE STRAAT RICHTING N2		22	29	4	1				34
KORPSE STRAAT RICHTING RUMMEN		22	24	8	2				34
N2 Direction Bruxelles	57.7		25	2					27
N2 Direction Bruxelles	61.2		173	28	6	1			208
N2 Direction Maastricht (NI)	57.0		8	2					10
N2 Direction Maastricht (NI)	57.6		4						4
N2 STEENWEG RICHTING DIEST		129	54	5	1				60
Sint-Jorislaan								2	2
Sint-Truidersteenweg		18						1	1
Sint-Truidersteenweg		189	2.007	215	40	7	5		2.274
SINT-TRUIDERSTEENWEG RICHTING NIEUWERKERKEN		189	1.656	175	37	8	5		1.881



INFRACTIONS DE VITESSE (autoroutes incluses) : ENDROIT DU CONTRÔLE

2023

Rue	Borne Kilometrique	Nr de maison	Excès de 0-10 km/h	Excès de 11-20 km/h	Excès de 21-30 km/h	Excès de 31-40 km/h	Excès de plus de 40 km/h	Excès de ??? km/h	TOTAL
Stationsstraat			4	1	1				6
Steenweg		147	25	2	2				29
Steenweg			65	10	2			1	78
Stevoortweg		104	100	19	4	1	1		125
Stevoortweg		107	23	2	1	1			27
Stevoortweg		133	54	15	3				72
Stevoortweg		144	77	19	7				103
Stevoortweg		148	33	5	2	2			42
Stevoortweg		157	46	6			2		54
Stevoortweg		83	4						4
Stevoortweg		88	19	2	1				22
Stevoortweg								1	1
STEVOORTWEG RICHTING HASSELT		144	26	5		1			32
STEVOORTWEG RICHTING HERK DE STAD	3.6		23	1	1				25
STEVOORTWEG RICHTING HERK DE STAD		159	14	3	1				18
STEVOORTWEG RICHTING HERK-DE-STAD		104	39	9	2				50
STEVOORTWEG RICHTING HERK-DE-STAD		111	24	2					26
STEVOORTWEG RICHTING HERK-DE-STAD		144	15	4	2				21
STEVOORTWEG RICHTING HERK-DE-STAD		154	8	1	1				10
STEVOORTWEG RICHTING STEVOORT	3.6		32	10		2			44
STEVOORTWEG RICHTING STEVOORT		104	49	11	4				64
STEVOORTWEG RICHTING STEVOORT		111	18	2					20
STEVOORTWEG RICHTING STEVOORT		154	25	6					31
STEVOORTWEG RICHTING STEVOORT		159	28	10	3				41
Vezerlaan								2	2
TOTAL			5.392	645	134	25	13	10	6.219

Lummen



INFRACTIONS DE VITESSE (autoroutes incluses) : ENDROIT DU CONTRÔLE

2023

Rue	Borne Kilometrique	Nr de maison	Excès de 0-10 km/h	Excès de 11-20 km/h	Excès de 21-30 km/h	Excès de 31-40 km/h	Excès de plus de 40 km/h	Excès de ??? km/h	TOTAL
6 Septemberstraat								1	1
A13-E313 D Anvers sort 26bis Indust Zolder-Lummen								2	2
A13-E313 Dir Anvers	59.0						2	2	4
A13-E313 Dir Anvers	59.2	*	253	76	9	3			341
A13-E313 Dir Anvers	59.2		556	89	8	3	2		658
A13-E313 Dir Anvers	64.4							1	1
A13-E313 Dir Anvers	64.5		1						1
A13-E313 Dir Anvers	64.6							1	1
A13-E313 Dir Anvers	64.7							1	1
A13-E313 Dir Anvers	65.0							1	1
A13-E313 Dir Anvers				3	1	1		5	10
A13-E313 Dir Liège	59.3	*	73	9	1		1		84
A13-E313 Dir Liège	59.3		509	162	35	12	2	4	724
A13-E313 Dir Liège	59.5							1	1
A13-E313 Dir Liège	61.3							3	3
A13-E313 Dir Liège	63.0							3	3
A13-E313 Dir Liège	65.1							1	1
A13-E313 Dir Liège	65.2							1	1
A13-E313 Dir Liège				1				4	5
A2-E314 Dir Heerlen échange Lummen jonct/A13 D Lge	40.0							1	1
A2-E314 Dir Heerlen (NL)	36.0							1	1
A2-E314 Dir Heerlen (NL)	37.0					1			1
A2-E314 Dir Heerlen (NL)	38.6		102	21	6	1	1		131
A2-E314 Dir Heerlen (NL)	38.7	*	2.462	800	188	58	27	33	3.568
A2-E314 Dir Heerlen (NL)	38.8	*	42	11	1	2			56
A2-E314 Dir Heerlen (NL)	39.0							2	2
A2-E314 Dir Heerlen (NL)	39.7							1	1



INFRACTIONS DE VITESSE (autoroutes incluses) : ENDROIT DU CONTRÔLE

2023

Rue	Borne Kilometrique	Nr de maison	Excès de 0-10 km/h	Excès de 11-20 km/h	Excès de 21-30 km/h	Excès de 31-40 km/h	Excès de plus de 40 km/h	Excès de ??? km/h	TOTAL
A2-E314 Dir Heerlen (NL)	44.0	*	3	3	1			1	8
A2-E314 Dir Heerlen (NL)	45.5	*	765	292	60	10	6	47	1.180
A2-E314 Dir Heerlen (NL)	45.5		5	547	185	54	19	93	903
A2-E314 Dir Heerlen (NL)				1	1	2	1	3	8
A2-E314 Dir Louvain	38.8	*	222	67	13	5	3	7	317
A2-E314 Dir Louvain	45.5	*	58	27	3	1		3	92
A2-E314 Dir Louvain	45.5		1	41	6	1		4	53
A2-E314 Dir Louvain					2	2	1	1	6
Dikke Eikstraat		29	25	5	1				31
Dikke Eikstraat		35	20	4					24
Dikke Eikstraat		37	27	3					30
Dikke Eikstraat		53	49	8	3	1			61
Dikke Eikstraat		6	20	1					21
Dikke Eikstraat		73	10	2					12
DIKKE EIKSTRAAT RICHTING LUMMEN		24	16	4					20
DIKKE EIKSTRAAT RICHTING LUMMEN		4	35	4		1			40
DIKKE EIKSTRAAT RICHTING LUMMEN		53	25	6					31
DIKKE EIKSTRAAT RICHTING MELDERT		24	20	4					24
DIKKE EIKSTRAAT RICHTING MELDERT		4	20	2					22
DIKKE EIKSTRAAT RICHTING MELDERT		53	21	7			1		29
Dr. Vanderhoeydonckstraat								7	7
Genenbosstraat		19	10	2	1				13
Genenbosstraat		61	47	11	2				60
Genenbosstraat		62	18	3					21
Genenbosstraat		70	16	5	1				22
Genenbosstraat		71	84	17	3				104
Genenbosstraat		75	16	2	2				20



INFRACTIONS DE VITESSE (autoroutes incluses) : ENDROIT DU CONTRÔLE

2023

Rue	Borne Kilometrique	Nr de maison	Excès de 0-10 km/h	Excès de 11-20 km/h	Excès de 21-30 km/h	Excès de 31-40 km/h	Excès de plus de 40 km/h	Excès de ??? km/h	TOTAL
Genenbosstraat		8	11	1					12
Genenbosstraat								1	1
GENENBOSSTRAAT RICHTING HEUSDEN-ZOLDER		60	61	8					69
GENENBOSSTRAAT RICHTING HEUSDEN-ZOLDER		61	40	2	2		1		45
GENENBOSSTRAAT RICHTING HEUSDEN-ZOLDER		70	21	9	3	1			34
GENENBOSSTRAAT RICHTING KANAALSTRAAT		63	48	7	1				56
GENENBOSSTRAAT RICHTING KANAALSTRAAT		75	31	6	1				38
GENENBOSSTRAAT RICHTING LUMMEN		60	104	11	3				118
GENENBOSSTRAAT RICHTING LUMMEN		61	38	12					50
GENENBOSSTRAAT RICHTING LUMMEN		70	33	16	3	1			53
GENENBOSSTRAAT RICHTING MOLEMSTRAAT		63	37	12					49
GENENBOSSTRAAT RICHTING MOLENSTRAAT		75	27	9	1				37
Hemelrijkstraat		4						1	1
Hulshoekstraat		88	5	1					6
Meldertsebaan								1	1
Molemstraat		90	15	2	1				18
N717b Traversée Lummen	7.8		15	3					18
N725 Kermt (N2) - Tessenderlo (N141)	3.5		22	5	1	1			29
N725 Kermt (N2) - Tessenderlo (N141)	7.5		27	9	1				37
O. L. Vrouwstraat		69	50	4	1	2			57
Schalbroekstraat		119	25	4					29
Schalbroekstraat		125	10	3					13
Schalbroekstraat		143	71	15	2		1		89
Schalbroekstraat		19	10	1					11
Schalbroekstraat		5	4						4
Schalbroekstraat		59	1	2					3
SCHALBROEKSTRAAT RICHTING HALEN		132	14	1					15



INFRACTIONS DE VITESSE (autoroutes incluses) : ENDROIT DU CONTRÔLE

2023

Rue	Borne Kilometrique	Nr de maison	Excès de 0-10 km/h	Excès de 11-20 km/h	Excès de 21-30 km/h	Excès de 31-40 km/h	Excès de plus de 40 km/h	Excès de ??? km/h	TOTAL
SCHALBROEKSTRAAT RICHTING LUMMEN		132	16						16
Schulensebaan		10	4						4
Schulensebaan		20	9	1	1				11
Schulensebaan			39	6	4			1	50
SCHULENSEBAAN RICHTING HERK DE STAD	7.9		46	6	2				54
SCHULENSEBAAN RICHTING LUMMEN	7.7		17	2					19
SCHULENSEBAAN RICHTING LUMMEN	7.9		20	5					25
SCHULENSEBAAN RICHTING SCHULEN	7.7		14	1					15
Thiewinkelstraat		1	16	9					25
Thiewinkelstraat		110	37	10	4	1	1		53
Thiewinkelstraat		112	55	4	2				61
Thiewinkelstraat		131	34	7		1			42
Thiewinkelstraat		153	18	3	3	1			25
Thiewinkelstraat		171	232	51	10	3	1		297
Thiewinkelstraat		82	20	3	1				24
THIEWINKELSTRAAT RICHTING HASSELT		112	16	2					18
THIEWINKELSTRAAT RICHTING HASSELT		122	16	3					19
THIEWINKELSTRAAT RICHTING HASSELT		80	13	2					15
THIEWINKELSTRAAT RICHTING KERMT		171	122	21	3				146
THIEWINKELSTRAAT RICHTING LUMMEN		112	24	2					26
THIEWINKELSTRAAT RICHTING LUMMEN		122	27	4			1		32
THIEWINKELSTRAAT RICHTING LUMMEN		171	78	17	2	1			98
THIEWINKELSTRAAT RICHTING LUMMEN		80	15	6					21
TOTAL			7.139	2.548	585	170	71	239	10.752

Zonhoven



INFRACTIONS DE VITESSE (autoroutes incluses) : ENDROIT DU CONTRÔLE

2023

Rue	Borne Kilometrique	Nr de maison	Excès de 0-10 km/h	Excès de 11-20 km/h	Excès de 21-30 km/h	Excès de 31-40 km/h	Excès de plus de 40 km/h	Excès de ??? km/h	TOTAL
A2 Dir Heerlen sortie Houth-Helch vers N74 D Neerp								1	1
A2-E314 Direction Leuven	29.0				1				1
A2-E314 Direction Leuven				1					1
A2-E314 Dir Heerlen (NL)	24.3			1					1
A2-E314 Dir Heerlen (NL)	25.0					1		1	2
A2-E314 Dir Heerlen (NL)	27.7						1	2	3
A2-E314 Dir Heerlen (NL)	31.4							2	2
A2-E314 Dir Heerlen (NL)				1	1	1		7	10
Beringersteenweg		27	3	1					4
Beringersteenweg		36	9	2					11
Beringersteenweg		37	1						1
Beringersteenweg		55	117	47	15	2			181
Beringersteenweg		57	56	20	1	1			78
Beringersteenweg		72	58	27	2	2			89
Beringersteenweg		87	25	5					30
Beringersteenweg								1	1
BERINGERSTEENWEG RICHTING BERINGEN		72	36	26	9	1			72
BERINGERSTEENWEG RICHTING HASSELT		37	75	6	1				82
BERINGERSTEENWEG RICHTING HASSELT		55	96	24	2	1			123
BERINGERSTEENWEG RICHTING HASSELT		59	63	14	2				79
BERINGERSTEENWEG RICHTING HASSELT		72	38	20	5				63
BERINGERSTEENWEG RICHTING HEUSDEN		55	63	13	3	1			80
BERINGERSTEENWEG RICHTING HEUSDEN-ZOLDER		57	9	9	4				22
BERINGERSTEENWEG RICHTING HEUSDEN-ZOLDER		59	20	12	3	1			36
BERINGERSTEENWEG RICHTING ZONHOVEN		57	37	9					46
Beskensstraat		28	43	8	1				52
Beskensstraat		69	11	1	1				13



INFRACTIONS DE VITESSE (autoroutes incluses) : ENDROIT DU CONTRÔLE

2023

Rue	Borne Kilometrique	Nr de maison	Excès de 0-10 km/h	Excès de 11-20 km/h	Excès de 21-30 km/h	Excès de 31-40 km/h	Excès de plus de 40 km/h	Excès de ??? km/h	TOTAL
Beskensstraat								1	1
BESKENSSTRAAT RICHTING ENGSTEGENSEWEG		43	30	5	1				36
BESKENSSTRAAT RICHTING HORTSTRAAT		43	29	7	1				37
Beverzakstraat		47	37	8	2		1		48
Beverzakstraat		50	31	9					40
Beverzakstraat		60	14	8	2				24
Beverzakstraat		95	17	4					21
BEVERZAKSTRAAT RICHTING HASSELT		70	5	1	1				7
BEVERZAKSTRAAT RICHTING TERMOLEN		70	12	2					14
Bokrijkseweg								1	1
Dijkbeemdenweg								1	1
Dorpsstraat								2	2
Engstegenseweg								1	1
Genkerbaan		26	14	1					15
Genkerbaan		62	1						1
Genkerbaan		97	8	1					9
Genkerbaan								1	1
Halveweg		4	35	7	1				43
Halveweg		49	146	28	1				175
HALVEWEG RICHTING BERINGEN		111	28	3					31
HALVEWEG RICHTING BERINGEN		35	46	8					54
HALVEWEG RICHTING HASSELT		111	20						20
HALVEWEG RICHTING HASSELT		35	58	5	1				64
HALVEWEG RICHTING HASSELT		49	56	4	1				61
HALVEWEG RICHTING HASSELT		58	40	8					48
HALVEWEG RICHTING HEUSDEN ZOLDER		58	25	4					29
HALVEWEG RICHTING HEUSDEN ZOLDER		81	19	2					21



INFRACTIONS DE VITESSE (autoroutes incluses) : ENDROIT DU CONTRÔLE

2023

Rue	Borne Kilometrique	Nr de maison	Excès de 0-10 km/h	Excès de 11-20 km/h	Excès de 21-30 km/h	Excès de 31-40 km/h	Excès de plus de 40 km/h	Excès de ??? km/h	TOTAL
HALVEWEG RICHTING ZONHOVEN		81	33	5					38
Heuveneindeweg		19	5	2					7
Heuveneindeweg		20	2	1					3
Heuveneindeweg		23	1						1
Heuveneindeweg		25	4						4
Heuveneindeweg		26	19	3	1				23
Heuveneindeweg		28	119	12	3				134
Heuveneindeweg		32	11	2	1	1			15
Heuveneindeweg		43	10	1					11
Heuveneindeweg		45	39	7	1				47
Heuveneindeweg		49	10	1					11
Heuveneindeweg		61	12	2					14
Heuveneindeweg		72						1	1
Heuveneindeweg								5	5
Heuvenstraat		109						1	1
Hortstraat		11	55	4					59
HORTSTRAAT RICHTING BOLDERBERG		39	17	3	1				21
HORTSTRAAT RICHTING HALVEWEG		46	28	1		1			30
HORTSTRAAT RICHTING HOUTHALEN		39	10	2					12
HORTSTRAAT RICHTING HOUTHALEN		46	19	6					25
Kerkplein								1	1
Kleine Hemmenweg								2	2
Klein Hengelhof								1	1
Kriekelstraat								1	1
Moleneindeweg		200	12						12
MOLENEINDEWEG RICHTING GENK		10	25						25
MOLENEINDEWEG RICHTING GENK		14	36	10	3	1			50



INFRACTIONS DE VITESSE (autoroutes incluses) : ENDROIT DU CONTRÔLE

2023

Rue	Borne Kilométrique	Nr de maison	Excès de 0-10 km/h	Excès de 11-20 km/h	Excès de 21-30 km/h	Excès de 31-40 km/h	Excès de plus de 40 km/h	Excès de ??? km/h	TOTAL
MOLENEINDEWEG RICHTING GENK		192	46	6	2				54
MOLENEINDEWEG RICHTING ZONHOVEN		10	38	2					40
MOLENEINDEWEG RICHTING ZONHOVEN		192	46	6	3	1			56
Molenweg		182	40	8		1			49
Molenweg		24	58	4	1				63
MOLENWEW RICHTING GENK		192	92	7	2				101
MOLENWEW RICHTING ZONHOVEN CENTRUM		192	65	8	4				77
N74 Direction Eindhoven (NI)	9.1							2	2
N74 Direction Eindhoven (NI)						1		2	3
N74 Direction Hasselt	8.6		33	6	2				41
N74 Direction Hasselt								2	2
Oppelsenweg		112	9						9
Oppelsenweg		24	39	8			1		48
Oppelsenweg		38	13						13
Oppelsenweg		98	2						2
Oppelsenweg								1	1
Teutseweg								1	1
Timmerveldweg		Z/N						1	1
Timmerveldweg								1	1
Waardstraat		6	11	4					15
Wijerstraat								1	1
Wijvestraat		17	7	1					8
Wijvestraat		25	9	3					12
Wijvestraat		27	10	4	2				16
Wijvestraat		51	21	8	3		1		33
Wijvestraat		53	6	1					7
Wijvestraat		57	11	1	1				13



INFRACTIONS DE VITESSE (autoroutes incluses) : ENDROIT DU CONTRÔLE

2023

Rue	Borne Kilometrique	Nr de maison	Excès de 0-10 km/h	Excès de 11-20 km/h	Excès de 21-30 km/h	Excès de 31-40 km/h	Excès de plus de 40 km/h	Excès de ??? km/h	TOTAL
Wijvestraat		65	71	15	3				89
Wijvestraat		67	15	2	3		1		21
Wijvestraat		71	15	1					16
Wijvestraat		82	20	4		1			25
Wijvestraat		86	39	8	1	1	1		50
Wijvestraat		97	17	4		1			22
Wijvestraat		99	17	5					22
Wijvestraat								1	1
WIJVESTRAAT RICHTING BOLDERBERG		86	14	6	1				21
WIJVESTRAAT RICHTING ZONHOVEN		86	18						18
ZWANENSTRAAT RICHTING BOLDERBERG		68	15	6	2				23
ZWANENSTRAAT RICHTING HEUSDEN ZOLDER		23	68	18	1				87
ZWANENSTRAAT RICHTING HEUSDEN-ZOLDER		68	33	5	2				40
ZWANENSTRAAT RICHTING ZONHOVEN		68	28	5	1				34
TOTAL			2.824	580	106	20	6	45	3.581



INFRACTIONS DE VITESSE (autoroutes incluses) : RÉGIME VITESSE

2023

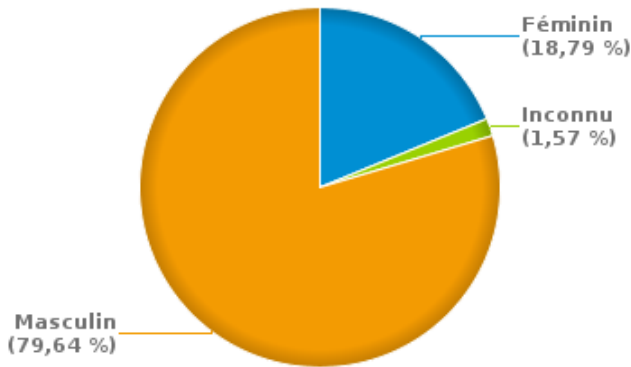
Vitesse autorisée	Excès de 0-10 km/h	Excès de 11-20 km/h	Excès de 21-30 km/h	Excès de 31-40 km/h	Excès de plus de 40	Excès de ??? km/h	TOTAL
30	686	264	55	9	1	0	1.015
50	11.263	1.696	278	36	12	1	13.286
60	1	88	9	3	0	0	101
70	32.333	5.140	1.209	284	103	1	39.070
90	3.732	728	133	30	5	1	4.629
120	16.170	3.349	721	179	84	1	20.504
Inconnu	0	0	0	1	0	591	592
TOTAL	64.185	11.265	2.405	542	205	595	79.197

INFRACTIONS ROUTIÈRES (autoroutes incluses) : PROFIL DES CONTREVENANTS 2023

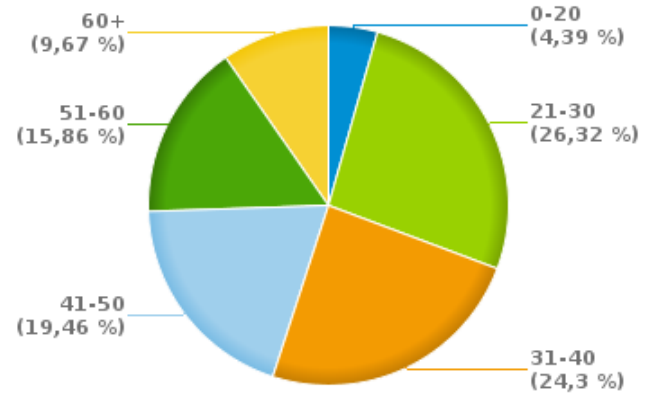
Nombre d'infractions d'alcool par catégorie d'âge et par sexe

	Masculin	Féminin	Inconnu	TOTAL
0-20	32	4	3	39
21-30	196	37	1	234
31-40	168	44	4	216
41-50	122	47	4	173
51-60	115	26	0	141
60+	75	9	2	86
TOTAL	708	167	14	889

% infractions alcool par sexe pour l'année 2023



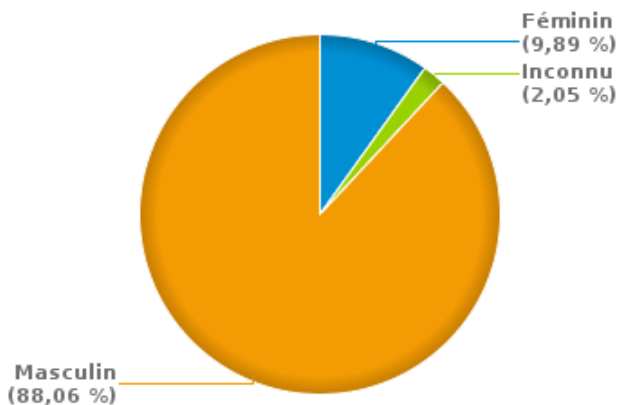
% infractions alcool par catégorie d'âge pour l'année 2023



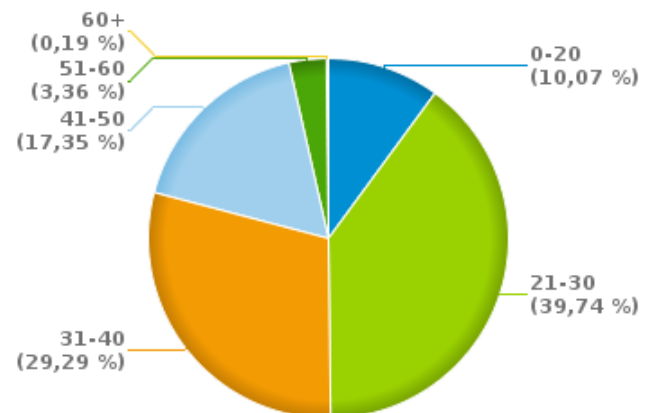
Nombre d'infractions de drogues par catégorie d'âge et par sexe

	Féminin	Inconnu	Masculin	TOTAL
0-20	2	0	52	54
21-30	22	4	187	213
31-40	16	3	138	157
41-50	12	2	79	93
51-60	1	1	16	18
60+	0	1	0	1
TOTAL	53	11	472	536

% infractions drogues par sexe pour l'année 2023



% infractions drogues par catégorie d'âge pour l'année 2023





INFRACTIONS ROUTIÈRES
FILTRES ET PARAMÈTRES SELECTIONNÉS
DANS CE RAPPORT

Année de début de l'infraction	2015
Année de fin de l'infraction	2023
Trimestre(s)	Trim. 1;Trim. 2;Trim. 3;Trim. 4
Zone de police	ZP LIMBURG REGIO HOOFDSTAD
Unité locale/fédérale	
Hors/sur autoroute	(autoroutes incluses)
Unité de police constatante	
Date de clôture de la banque de données	30/04/24

Date de mise à jour du rapport	01 JUIL. 2024 10:22:52
---------------------------------------	------------------------