

**Aperçu
Infractions routières
(autoroutes incluses)
2023**

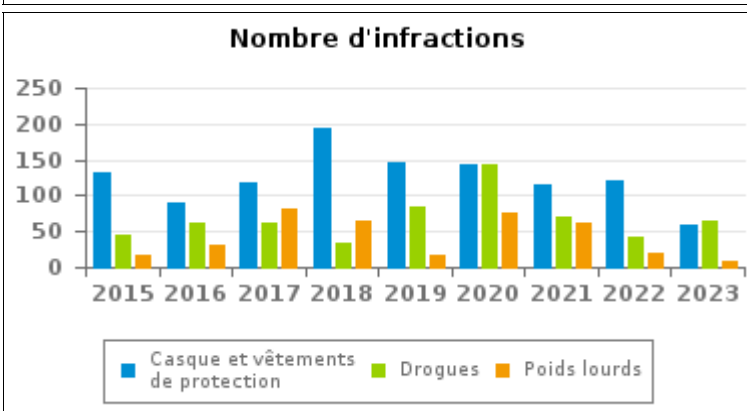
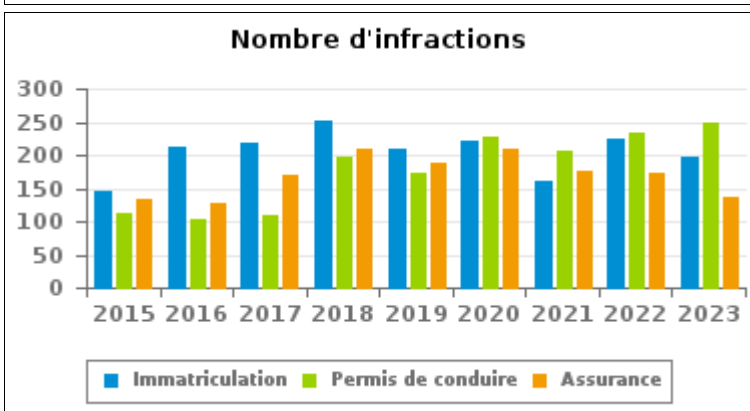
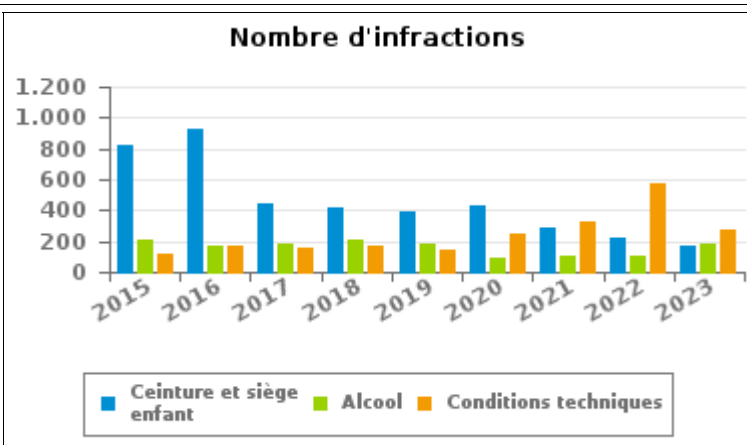
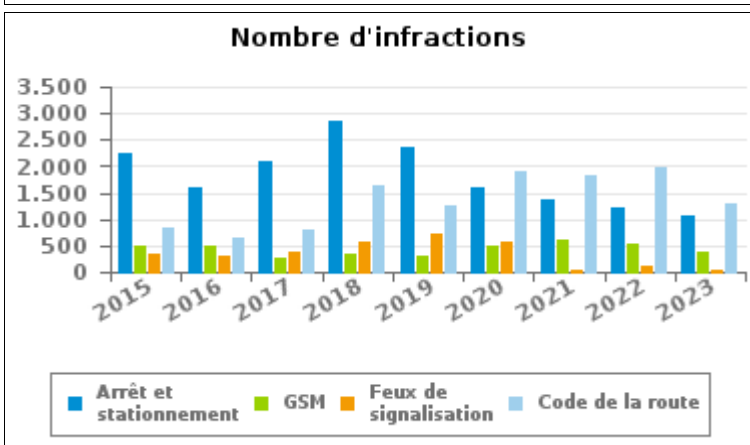
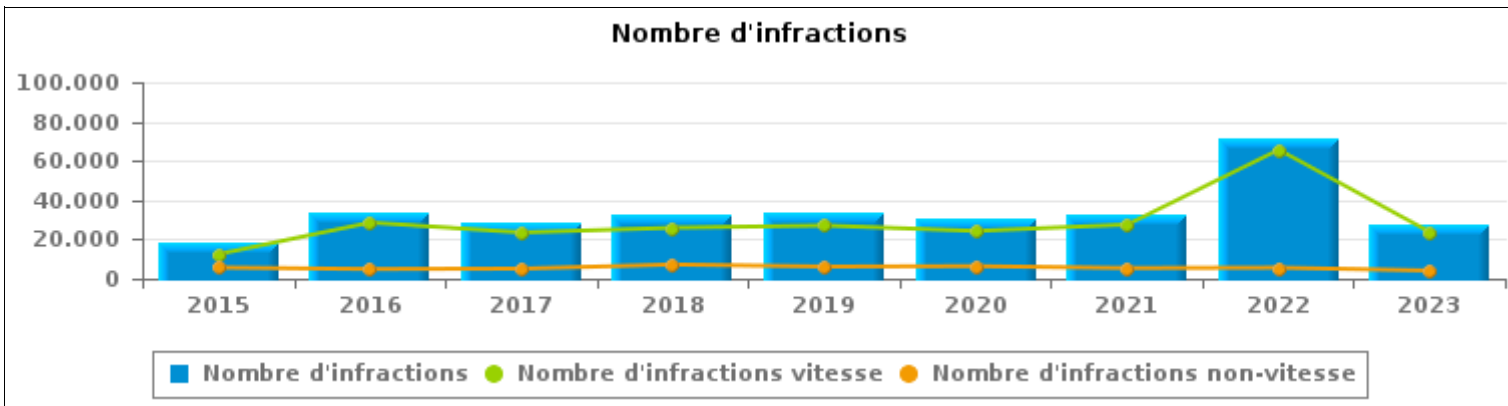
**ZP LANAKEN/
MAASMECHELEN**



INFRACTIONS ROUTIÈRES (autoroutes incluses) : APERÇU GÉNÉRAL

Comparaison par année: 2015-2023

	2015	2016	2017	2018	2019	2020	2021	2022	2023
NOMBRE TOTAL D'INFRACTIONS	18.180	33.497	28.626	33.137	33.247	30.692	32.948	71.254	27.783
INFRACTIONS PAR THEME									
	2015	2016	2017	2018	2019	2020	2021	2022	2023
Vitesse	12.521	28.592	23.516	25.935	27.074	24.301	27.539	65.656	23.633
Arrêt et stationnement	2.241	1.611	2.081	2.871	2.343	1.598	1.385	1.213	1.064
GSM	493	476	278	353	298	507	596	531	394
Casque et vêtements de protection	132	89	117	193	145	142	116	122	59
Ceinture et siège enfant	824	923	444	422	392	435	282	228	170
Feux de signalisation	339	289	396	566	722	558	54	117	39
Code de la route	847	639	810	1.646	1.252	1.916	1.842	1.982	1.290
Alcool	209	171	179	211	187	86	107	110	181
Drogues	45	62	62	34	83	142	69	43	66
Conditions techniques	120	172	161	169	148	251	328	575	269
Immatriculation	145	211	219	252	210	220	162	223	198
Permis de conduire	113	104	109	197	172	226	206	232	247
Assurance	133	126	171	210	188	210	175	174	135
Poids lourds	17	31	81	65	17	77	61	21	8
Autres	1	1	1	11	16	18	26	24	29
Inconnu	0	0	1	2	0	5	0	3	1





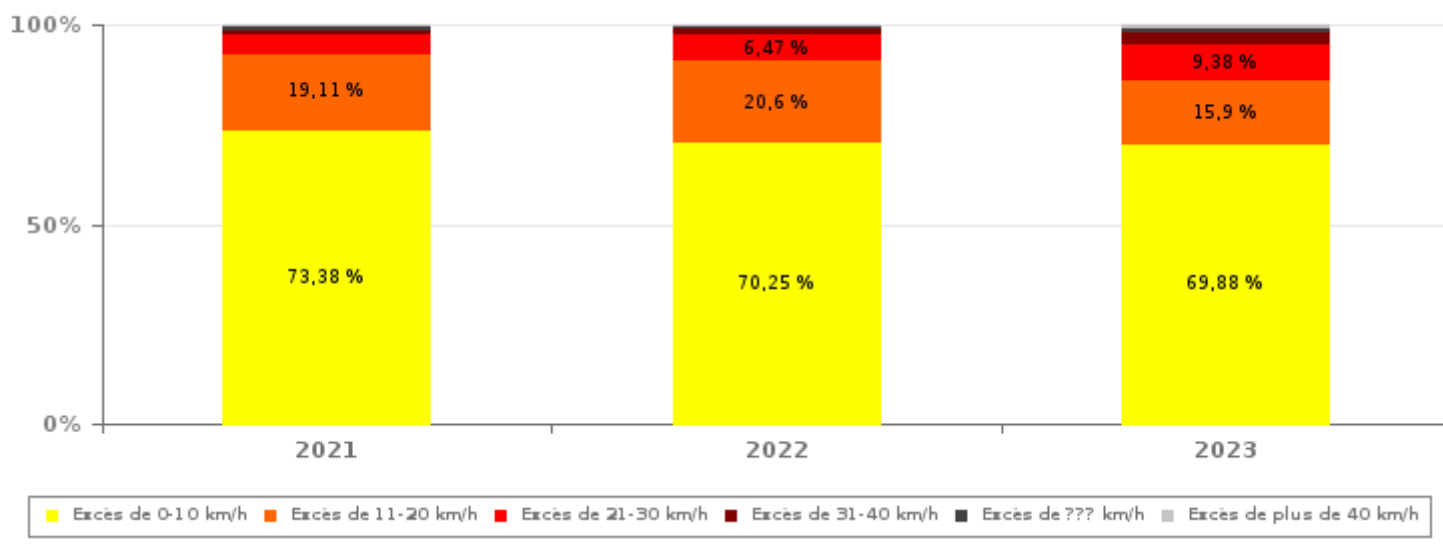
INFRACTIONS ROUTIÈRES (autoroutes incluses) : APERÇU GÉNÉRAL

INFRACTIONS PAR DEGRE DE GRAVITE

Comparaison par année: 2015-2023

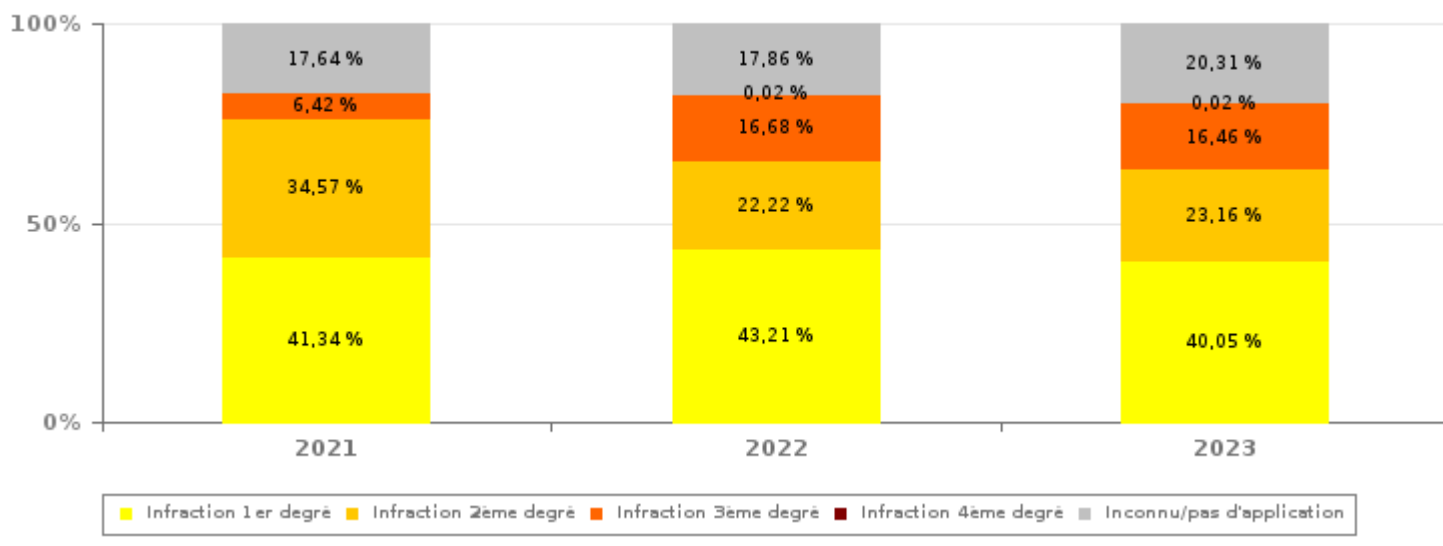
VITESSE	2015	2016	2017	2018	2019	2020	2021	2022	2023
Excès de 0-10 km/h	10.262	22.883	18.835	20.636	20.746	17.638	20.209	46.123	16.515
Excès de 11-20 km/h	1.689	4.473	3.597	4.142	4.666	4.709	5.262	13.523	3.757
Excès de 21-30 km/h	360	925	779	808	1.178	1.247	1.353	4.251	2.216
Excès de 31-40 km/h	98	210	177	200	267	358	367	1.112	656
Excès de plus de 40 km/h	37	65	62	81	114	171	150	356	217
Excès de ??? km/h	75	36	66	68	103	178	198	291	272
Sous-total VITESSE	12.521	28.592	23.516	25.935	27.074	24.301	27.539	65.656	23.633

Nombre d'infractions (vitesse): répartition selon la gravité



NON-VITESSE	2015	2016	2017	2018	2019	2020	2021	2022	2023
1er degré	1.908	1.693	2.265	3.165	2.583	2.739	2.236	2.419	1.662
2ème degré	2.587	2.179	1.627	2.168	1.888	1.859	1.870	1.244	961
3ème degré	558	424	533	1.040	945	835	347	934	683
4ème degré	4	3	2	2	2	12	2	1	1
Inconnu/Pas d'application	602	606	683	827	755	946	954	1.000	843
Sous-total NON-VITESSE	5.659	4.905	5.110	7.202	6.173	6.391	5.409	5.598	4.150

Nombre d'infractions (non-vitesse): répartition selon la gravité





INFRACTIONS ROUTIÈRES (autoroutes incluses) : APERÇU GÉNÉRAL

INFRACTIONS PAR DEGRE DE GRAVITE

Comparaison par année: 2015-2023



INFRACTIONS ROUTIÈRES (autoroutes incluses) : APERÇU GÉNÉRAL

Comparaison par mois pour l'année 2023

	Jan	Fév	Mar	Avr	Mai	Juin	Juil	Août	Sep	Oct	Nov	Déc	TOTAL
NOMBRE TOTAL D'INFRACTIONS	2.981	1.800	2.722	2.122	1.850	2.253	2.680	3.701	1.471	2.653	1.847	1.703	27.783
INFRACTIONS PAR THEME													
Vitesse	2.625	1.401	2.370	1.883	1.602	1.800	2.381	3.416	1.180	2.084	1.519	1.372	23.633
Arrêt et stationnement	113	105	107	57	57	130	62	37	51	197	85	63	1.064
GSM	24	30	27	23	33	66	22	14	34	90	21	10	394
Casque et vêtements de protection	2	0	2	3	6	26	3	2	9	2	2	2	59
Ceinture et siège enfant	11	12	12	24	16	24	16	10	14	11	14	6	170
Feux de signalisation	2	5	2	3	2	3	3	1	10	1	3	4	39
Code de la route	94	165	100	74	65	108	108	151	80	145	105	95	1.290
Alcool	6	7	11	10	12	11	23	10	22	20	18	31	181
Drogues	3	4	3	2	4	5	5	6	4	8	13	9	66
Conditions techniques	36	26	34	12	13	19	16	16	15	17	12	53	269
Immatriculation	25	18	25	8	9	16	11	21	12	22	16	15	198
Permis de conduire	23	13	14	15	17	22	23	9	19	36	28	28	247
Assurance	17	9	13	6	8	19	6	7	12	14	10	14	135
Poids lourds	0	3	0	1	0	1	0	0	2	1	0	0	8
Autres	0	2	2	1	5	3	1	1	7	5	1	1	29
Inconnu	0	0	0	0	1	0	0	0	0	0	0	0	1
INFRACTIONS PAR DEGRE DE GRAVI													
VITESSE													
Excès de 0-10 km/h	1.402	857	1.470	1.233	1.093	1.255	1.674	2.624	864	1.690	1.226	1.127	16.515
Excès de 11-20 km/h	555	250	462	344	260	192	380	497	134	308	209	166	3.757
Excès de 21-30 km/h	470	169	311	212	145	210	226	204	111	47	57	54	2.216
Excès de 31-40 km/h	122	47	81	56	66	84	60	57	38	20	12	13	656
Excès de plus de 40 km/h	33	9	25	20	24	28	25	20	11	10	7	5	217
Excès de ??? km/h	43	69	21	18	14	31	16	14	22	9	8	7	272
Sous-total VITESSE	2.625	1.401	2.370	1.883	1.602	1.800	2.381	3.416	1.180	2.084	1.519	1.372	23.633
NON-VITESSE													
1er degré	142	195	156	72	87	139	120	141	77	262	109	162	1.662
2ème degré	93	74	87	78	54	137	59	63	75	95	91	55	961
3ème degré	50	68	48	47	50	98	47	33	63	112	46	21	683
4ème degré	1	0	0	0	0	0	0	0	0	0	0	0	1
Inconnu/Pas d'application	70	62	61	42	57	79	73	48	76	100	82	93	843
Sous-total NON-VITESSE	356	399	352	239	248	453	299	285	291	569	328	331	4.150

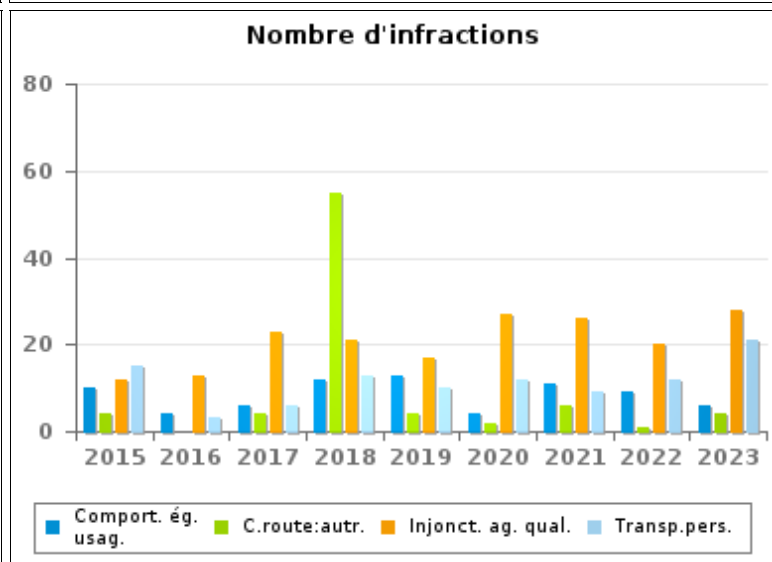
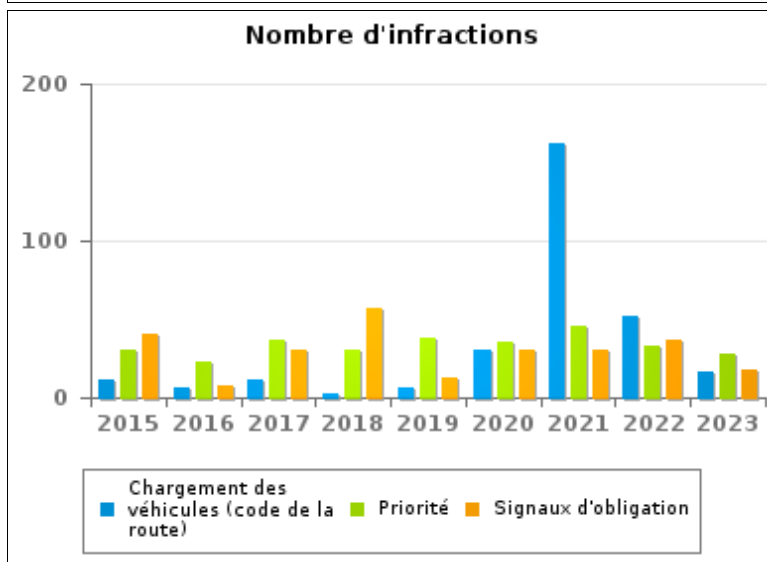
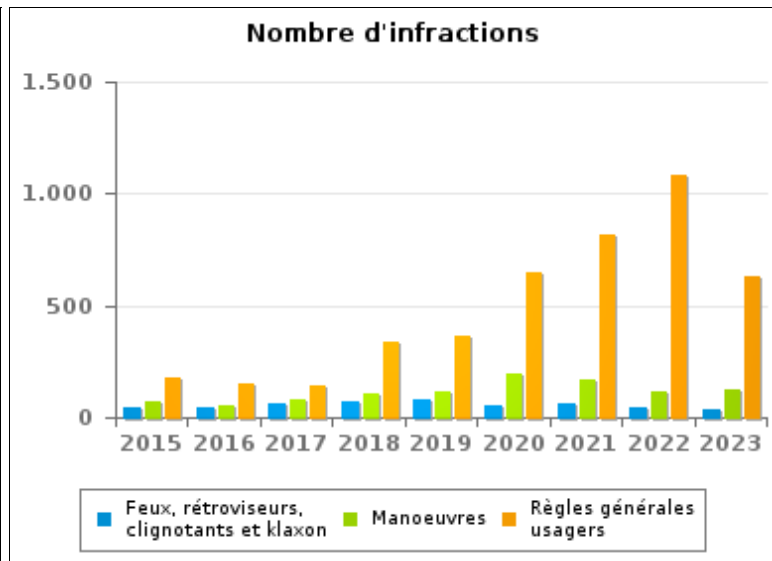
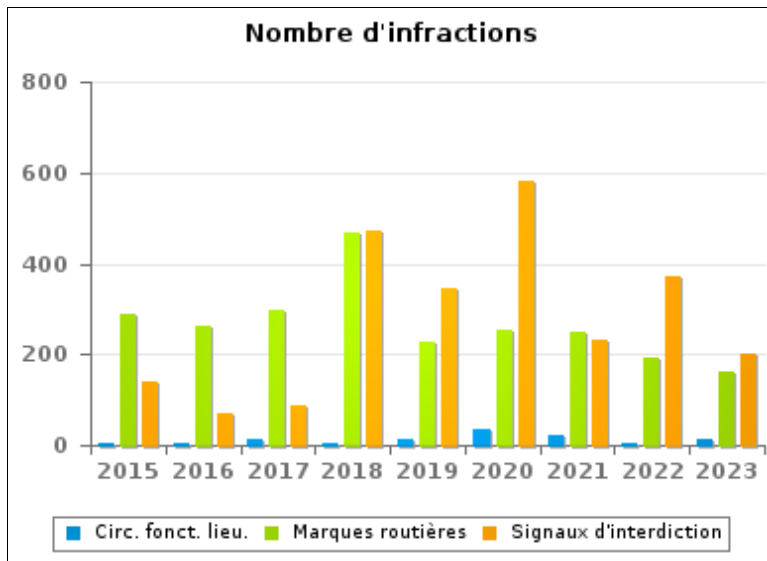


INFRACTIONS ROUTIÈRES (autoroutes incluses) : APERÇU GÉNÉRAL (DÉTAIL)

Comparaison par année: 2015-2023

Code de la route

	2015	2016	2017	2018	2019	2020	2021	2022	2023
Règles générales usagers	174	149	146	334	367	651	819	1.084	628
Signaux d'interdiction	142	69	87	471	345	583	232	370	200
Marques routières	287	263	297	467	228	254	248	193	162
Manoeuvres	67	53	83	104	117	197	166	118	126
Feux, rétroviseurs, clignotants et klaxon	47	42	66	75	80	54	66	47	38
Priorité	31	23	37	30	38	36	45	33	28
Chargement des véhicules (code de la route)	12	6	11	2	6	31	162	52	17
Signaux d'obligation	40	8	30	57	13	31	30	37	18
Injonctions des agents qualifiés	12	13	23	21	17	27	26	20	28
Circulation en fonction du lieu	6	6	14	5	14	34	22	6	14
Transport de personnes (code de la route)	15	3	6	13	10	12	9	12	21
Code de la route: autres	4	0	4	55	4	2	6	1	4
Comportement à l'égard de certains usagers	10	4	6	12	13	4	11	9	6
TOTAL	847	639	810	1.646	1.252	1.916	1.842	1.982	1.290





INFRACTIONS ROUTIÈRES (autoroutes incluses) : TOP 5 DES INFRACTIONS

2023

Toutes les infractions

Theme	Article de loi	Nombre d'infractions	% (*)
Vitesse	(Attention : l'infraction suivante est uniquement valable pour la Région flamande) Art. 11.1. Dans les agglomérations, la vitesse est limitée à 50 km à l'heure [...].	5.937	21,37%
Vitesse	(Attention : l'infraction suivante est uniquement valable pour la Région flamande) Art. 11.2.1°- b). En dehors des agglomérations, la vitesse est limitée à 120 km à l'heure [...] sur les voies publiques divisées en quatre bandes de circulation ou plus dont deux au moins sont affectées à chaque sens de circulation, pour autant que les sens de circulation soient séparés autrement qu'avec des marques routières [...]. Les limitations de vitesse inférieures imposées par le signal C43 ou résultant de l'article 11.3. restent d'application. Art. 5. Les usagers doivent se conformer[...] aux signaux routiers [...], lorsque ceux-ci sont réguliers en la forme, suffisamment visibles et placés conformément aux prescriptions du [...] [Code de la route]. Art. 68.3. [...] Sign. C43 [avec la mention 70]. A partir du signal jusqu'au prochain carrefour [ou signal C45], interdiction de circuler à une vitesse supérieure à [70 km/h] [...].	3.896	14,02%
Vitesse	(Attention : l'infraction suivante est uniquement valable pour la Région flamande) Art. 11.2.3°-b). En dehors des agglomérations, la vitesse est limitée à 70 km à l'heure sur les autres voies publiques.	4.579	16,48%
Vitesse	(Attention : l'infraction suivante est uniquement valable pour la Région flamande) Art. 11.2.3°- b). En dehors des agglomérations, la vitesse est limitée à 70 km à l'heure sur les autres voies publiques. Sur certaines voies publiques, une limitation de vitesse inférieure ou supérieure peut cependant être imposée ou admise [...]. Art. 5. Les usagers doivent se conformer [...] aux signaux routiers [...], lorsque ceux-ci sont réguliers en la forme, suffisamment visibles et placés conformément aux prescriptions du [...] règlement [général sur la police de la circulation routière et de l'usage de la voie publique]. Art. 68.3. [...] Sign. C43 [avec la mention 50]. A partir du signal jusqu'au prochain carrefour [ou signal C45], interdiction de circuler à une vitesse supérieure à [50 km/h] [...].	3.154	11,35%
Vitesse	(Attention : l'infraction suivante est uniquement valable pour la Région flamande) Vitesse / Aux abords d'un chantier sur autoroute / Signal C43 - 70 km/h. Art. 11.2.1°- a). En dehors des agglomérations, la vitesse est limitée à 120 km à l'heure sur les autoroutes [...]. Les limitations de vitesse inférieures imposées par le signal C43 ou résultant de l'article 11.3. restent d'application. Art. 5. Les usagers doivent se conformer aux signaux lumineux de circulation, aux signaux routiers et aux marques routières, lorsque ceux-ci sont réguliers en la forme, suffisamment visibles et placés conformément aux prescriptions du [...] règlement [général sur la police de la circulation routière et de l'usage de la voie publique]. Art. 68.3. [...] Sign. C43 [avec la mention 70]. A partir du signal jusqu'au [...] [signal C45], interdiction de circuler à une vitesse supérieure à [70 km/h] [...].	2.610	9,39%

Infractions du 4ème degré

Theme	Article de loi	Nombre d'infractions	% (*)
Code de la route	Constitue une infraction de 4ème degré en vertu de l'article 4.3° de l'AR du 30-09-2005 : Art. 17.2.3°. Le dépassement par la gauche d'un véhicule attelé [...] ou d'un véhicule à plus de deux roues est interdit à l'approche du sommet d'une côte et dans les virages, lorsque la visibilité est insuffisante, sauf si le dépassement peut se faire sans franchir la ligne blanche continue délimitant la partie de la chaussée affectée à la circulation venant en sens inverse.	1	0,00 %



INFRACTIONS ROUTIÈRES (autoroutes incluses) : TOP 5 DES INFRACTIONS 2023

(*) % par rapport au nombre total d'infractions



INFRACTIONS ROUTIÈRES (autoroutes incluses) : MOMENT

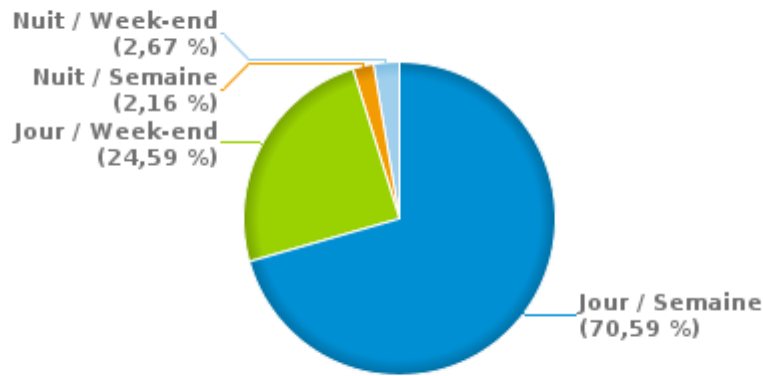
Nombre d'infractions selon le moment de la semaine 2023

	Semaine			Week-end			TOTAL
	Jour	Nuit	Sous-total	Jour	Nuit	Sous-total	
Vitesse	17.121	464	17.585	5.540	508	6.048	23.633
Arrêt et stationnement	552	18	570	477	17	494	1.064
GSM	310	6	316	75	3	78	394
Casque et vêtements de protection	43	2	45	9	5	14	59
Ceinture et siège enfant	94	2	96	66	8	74	170
Feux de signalisation	26	0	26	8	5	13	39
Code de la route	826	39	865	358	67	425	1.290
Alcool	38	22	60	56	65	121	181
Drogues	29	2	31	25	10	35	66
Conditions techniques	196	8	204	57	8	65	269
Immatriculation	132	10	142	47	9	56	198
Permis de conduire	138	12	150	72	25	97	247
Assurance	84	12	96	30	9	39	135
Poids lourds	5	1	6	2	0	2	8
Autres	17	1	18	8	3	11	29
Inconnu	0	0	0	1	0	1	1
TOTAL	19.611	599	20.210	6.831	742	7.573	27.783

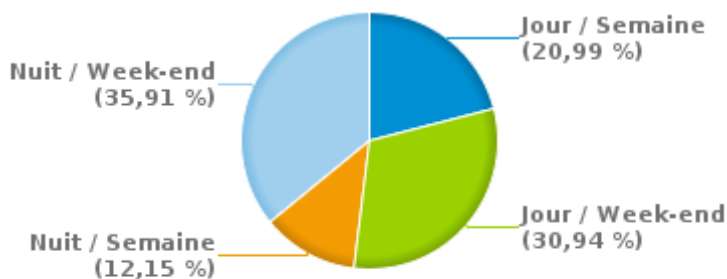
Weekend = Du vendredi 22h00 jusqu'au lundi 06h00
Semaine = Du lundi 06h00 jusqu'au vendredi 22h00

Jour: de 06h00 à 22h00
Nuit: de 22h00 à 06h00

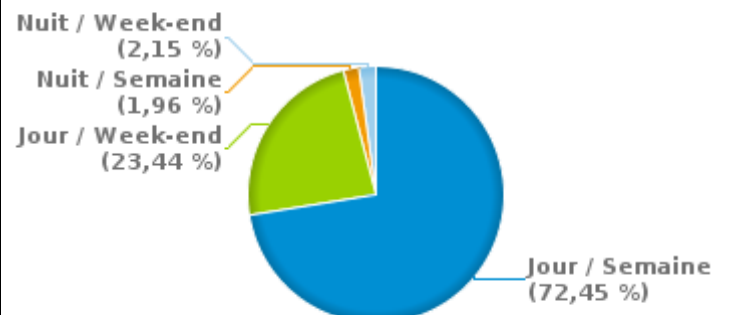
% infractions selon le moment pour l'année 2023



% infractions alcool selon le moment pour l'année 2023



% infractions vitesse selon le moment pour l'année 2023





INFRACTIONS DE VITESSE (autoroutes incluses) : ENDROIT DU CONTRÔLE

2023

Lanaken

Rue	Borne Kilométrique	Nr de maison	Excès de 0-10 km/h	Excès de 11-20 km/h	Excès de 21-30 km/h	Excès de 31-40 km/h	Excès de plus de 40 km/h	Excès de ??? km/h	TOTAL
2e Carabinierslaan		94	299	31	4	1			335
2e Carabinierslaan		95	445	32	3	1			481
2E CARABINIERSLAAN RICHTING MAASTRICHT		94	1.210	155	9	1			1.375
Bessemersstraat		398	33	18	2				53
Bessemersstraat								2	2
BESSEMERSTRAAT RICHTING CENTRUM		398	198	37	11	2			248
BESSEMERSTRAAT RICHTING ZUTENDAAL		398	168	52	9	2	1		232
Bilzerbaan		169						1	1
Bilzerbaan		71	48	6	1				55
Bilzerbaan								1	1
BILZERBAAN RICHTING BILZEN		59	202	22	2				226
BILZERBAAN RICHTING BILZEN		67	141	19	3	1			164
BILZERBAAN RICHTING BILZEN		69	36	5					41
BILZERBAAN RICHTING BILZEN		80	40	6	1				47
BILZERBAAN RICHTING BILZEN		92	28	1	1				30
BILZERBAAN RICHTING MAASTRICHT		59	135	8	3	1			147
BILZERBAAN RICHTING MAASTRICHT		67	137	5	2				144
BILZERBAAN RICHTING MAASTRICHT		69	34	1					35
BILZERBAAN RICHTING MAASTRICHT		80	18	1					19
BILZERBAAN RICHTING MAASTRICHT		92	19						19
Daalbroekstraat				1					1
Dorpsstraat		102	12	1	9	3	1		26
Dorpsstraat		146	35	5	1				41
Dorpsstraat		28	3	3	9	1			16
DORPSSTRAAT RICHTING EIGENBILZEN		146	52	3					55
DORPSSTRAAT RICHTING LANAKEN		146	63	6					69



INFRACTIONS DE VITESSE (autoroutes incluses) : ENDROIT DU CONTRÔLE

2023

Rue	Borne Kilometrique	Nr de maison	Excès de 0-10 km/h	Excès de 11-20 km/h	Excès de 21-30 km/h	Excès de 31-40 km/h	Excès de plus de 40 km/h	Excès de ??? km/h	TOTAL
EUROPALAAN			4	3	1			1	9
EUROPALAAN RICHTING MAASEIK	7.9		436	103	18	8	2		567
EUROPALAAN RICHTING MAASEIK	9.3		8	3					11
EUROPALAAN RICHTING TONGEREN	7.9		829	246	70	21	7		1.173
Groenstraat		6	2		2				4
Groenstraat		94	1		3	1			5
Heidestraat		76	22	8	4	1			35
Heirbaan			1						1
Hilarion Thanslaan								1	1
Houterstraat		78	23	2					25
HOUTERSTRAAT RICHTING DORPSSTRAAT		78	15	2					17
HOUTERSTRAAT RICHTING ZUTENDAAL		78	18						18
Industrieweg		4			13	7	3		23
Industrieweg		6	41	9	1				51
Industrieweg		85	1		14	6	2		23
INDUSTRIEWEG RICHTING SMEERMAAS		6	20	3					23
INDUSTRIEWEG RICHTING VELDWEZELT		6	16	2	1				19
Kiezelweg		157	213	17	3				233
Kiezelweg		329	98	17	3	1	2		121
Kiezelweg		451	30	8		1			39
KIEZELWEG RICHTING LANAKEN		157	269	30	4	1			304
KIEZELWEG RICHTING LANAKEN		451	40	5	2				47
KIEZELWEG RICHTING MAASEIK		329	250	50	10	3			313
KIEZELWEG RICHTING TONGEREN		157	313	47	2	2			364
KIEZELWEG RICHTING TONGEREN		329	368	53	16	1			438
KIEZELWEG RICHTING TONGEREN		451	43	9					52
KOMPVELDSTRAAT RICHTING GELLIK		10	84	7					91



INFRACTIONS DE VITESSE (autoroutes incluses) : ENDROIT DU CONTRÔLE

2023

Rue	Borne Kilométrique	Nr de maison	Excès de 0-10 km/h	Excès de 11-20 km/h	Excès de 21-30 km/h	Excès de 31-40 km/h	Excès de plus de 40 km/h	Excès de ??? km/h	TOTAL
KOMPVELDSTRAAT RICHTING VELDWEZELT		10	90	18	1				109
Koning Albertlaan		110	1		34	5	10		50
Koning Albertlaan		258	3		42	3	3		51
Koning Albertlaan			1		1			5	7
Maaseikersteenweg					1			5	6
Maastrichterweg		212	136	21	2	1			160
Maastrichterweg							3	3	6
MAASTRICHTERWEG RICHTING GENK		212	193	18	2		1		214
MAASTRICHTERWEG RICHTING MAASTRICHT		212	283	36	2				321
Molenweideplein		Z/N		1					1
N77 Direction Maastricht (NI)	10.1							1	1
N77 Direction Maastricht (NI)			1						1
N78 Direction Maaseik/Venlo (NI)	14.2			2					2
N78 Direction Maaseik/Venlo (NI)	7.9		61	17	2	1			81
N78 Direction Maaseik/Venlo (NI)				1				4	5
N78 Direction N79-Vroenhoven (Riemst)	10.0						1		1
N78 Direction N79-Vroenhoven (Riemst)	7.9		135	37	15	3	4		194
N78 Direction N79-Vroenhoven (Riemst)				1			1	8	10
Pastorslindestraat		80	5		1				6
Populierenlaan		1						1	1
Rekemerstraat								1	1
Schoolstraat				1				1	2
Staatsbaan								4	4
Stationsstraat		232	1						1
Stationsstraat								1	1
Steenweg		38						2	2
Steenweg			80	19	6	1	4	4	114



INFRACTIONS DE VITESSE (autoroutes incluses) : ENDROIT DU CONTRÔLE

2023

Rue	Borne Kilometrique	Nr de maison	Excès de 0-10 km/h	Excès de 11-20 km/h	Excès de 21-30 km/h	Excès de 31-40 km/h	Excès de plus de 40 km/h	Excès de ??? km/h	TOTAL
STEENWEG RICHTING MAASEIK	14.2		490	153	36	7	12		698
STEENWEG RICHTING TONGEREN	14.2		646	289	81	18	9		1.043
Tournebride			11					1	12
Wijerdijk		38			1				1
TOTAL			8.638	1.656	464	105	66	47	10.976

Maasmechelen

Rue	Borne Kilometrique	Nr de maison	Excès de 0-10 km/h	Excès de 11-20 km/h	Excès de 21-30 km/h	Excès de 31-40 km/h	Excès de plus de 40 km/h	Excès de ??? km/h	TOTAL
A2-E314 Dir Heerlen (NL)	0.3		13	164	37	15	2	31	262
A2-E314 Dir Heerlen (NL)	1.3		6	4	3				13
A2-E314 Dir Heerlen (NL)	1.4		49	23	4	1		15	92
A2-E314 Dir Heerlen (NL)	2.3		209	436	1.069	365	100	106	2.285
A2-E314 Dir Heerlen (NL)	6.3							1	1
A2-E314 Dir Heerlen (NL)	7.0				1				1
A2-E314 Dir Heerlen (NL)	7.8	*	74	27	4	1		3	109
A2-E314 Dir Heerlen (NL)	9.1							1	1
A2-E314 Dir Heerlen (NL)				1	1	1		5	8
A2-E314 Dir Louvain	0.3		7	26	46	25	5	5	114
A2-E314 Dir Louvain	10.0							1	1
A2-E314 Dir Louvain	2.3				1				1
A2-E314 Dir Louvain	2.5	*	19	24	4	1	2	2	52
A2-E314 Dir Louvain	7.0							1	1
A2-E314 Dir Louvain	7.5				1				1
A2-E314 Dir Louvain	9.2		326	168	36	17	3	2	552
A2-E314 Dir Louvain	9.3		20	11	3	2			36
A2-E314 Dir Louvain				1				5	6



INFRACTIONS DE VITESSE (autoroutes incluses) : ENDROIT DU CONTRÔLE

2023

Rue	Borne Kilometrique	Nr de maison	Excès de 0-10 km/h	Excès de 11-20 km/h	Excès de 21-30 km/h	Excès de 31-40 km/h	Excès de plus de 40 km/h	Excès de ??? km/h	TOTAL
Bampstraat							1		1
Bevrijdingslaan							1	3	4
Bloemenlaan		54						1	1
Bloemenlaan					1		1	1	3
Dreef								2	2
E314\A2 R NEDERLAND								1	1
Faesschehoeveweg				2				2	4
Grotestraat		145			1				1
Heirstraat		321	90	15	1				106
HEIRSTRAAT RICHTING LANAKEN		321	159	31	5				195
HEIRSTRAAT RICHTING MAASMECHELEN		321	106	14	2	2			124
Industrielaan		56	121	16	1		1		139
INDUSTRIELAAN RICHTING N78		56	47	9		1			57
INDUSTRIELAAN RICHTING SLAKWEIDESTRAAT		56	147	28	7	1			183
Joseph Smeetslaan		40		1					1
Joseph Smeetslaan								2	2
Kerkstraat								1	1
KONING ALBERTLAAN RICHTING N78		162	63	8	2				73
KONING ALBERTLAAN RICHTING THOMASBOSLAAN		162	53	8	1	1			63
Koninginnelaan		11	1	1	129	34	7		172
Koninginnelaan		42	1		53	7			61
Koninginnelaan								2	2
MOLENSTRAAT RICHTING KWAADSTRAAT		86	16						16
MOLENSTRAAT RICHTING N78		86	12	3					15
N742 Liaison N75 - Maas								2	2
N763 JOSEPH SMEETSLAAN RICHTING MAASMECHELEN	5.35	270	1.412	201	25	2	1		1.641
N763 STEENWEG NAAR AS RICHTING AS	1.51	22	1.296	183	33	5			1.517



INFRACTIONS DE VITESSE (autoroutes incluses) : ENDROIT DU CONTRÔLE

2023

Rue	Borne Kilometrique	Nr de maison	Excès de 0-10 km/h	Excès de 11-20 km/h	Excès de 21-30 km/h	Excès de 31-40 km/h	Excès de plus de 40 km/h	Excès de ??? km/h	TOTAL
N78 Direction Maaseik/Venlo (NI)	10.5		5						5
N78 Direction Maaseik/Venlo (NI)							1	5	6
Nijverheidslaan								1	1
ONTSLUITINGSWEG							1	2	3
OPRIT MAASMECHELEN (E314\A2 R NEDERLAND)								1	1
Oude Baan		187	141	27	2	1			171
Oude Baan		213			1	3			4
Oude Baan		310			7				7
Oude Baan		343	106	18	1				125
Oude Baan		525				1			1
Oude Baan						2	2		4
OUDE BAAN RICHTING JOSEPH SMEETSLAAN		343	174	28	6	1			209
OUDE BAAN RICHTING LANAKEN		187	100	14	3				117
OUDE BAAN RICHTING LANKLAAR		187	98	8	2	1			109
OUDE BAAN RICHTING RINGLAAN		343	181	25	3	2			211
Pauwengraaf								2	2
Rijksweg		164						1	1
Rijksweg		293	15	6	2				23
Rijksweg		46						1	1
Rijksweg		470						1	1
Rijksweg		471						1	1
Rijksweg		50					1		1
Rijksweg		52						1	1
Rijksweg		574	136	30	6	4	2	1	179
Rijksweg		623						1	1
Rijksweg		73						1	1
Rijksweg		75	2	4					6



INFRACTIONS DE VITESSE (autoroutes incluses) : ENDROIT DU CONTRÔLE

2023

Rue	Borne Kilometrique	Nr de maison	Excès de 0-10 km/h	Excès de 11-20 km/h	Excès de 21-30 km/h	Excès de 31-40 km/h	Excès de plus de 40 km/h	Excès de ??? km/h	TOTAL
Rijksweg		83	5	1					6
Rijksweg						1	1	5	7
RIJKSWEG RICHTING MAASEIK		293	136	28	11	1	1		177
RIJKSWEG RICHTING MAASEIK		574	699	156	29	9	2		895
RIJKSWEG RICHTING MAASEIK		83	3						3
RIJKSWEG RICHTING TONGEREN		574	700	113	35	8	2		858
RIJKSWEG RICHTING TONGEREN		83	4						4
Ringlaan		210	7	2	82	23	7		121
Ringlaan		22	4	2	52	3	4		65
Ringlaan		287	89	32	6	2			129
RINGLAAN RICHTING AS		287	80	20	3	1			104
RINGLAAN RICHTING N78		287	129	35	6	4	1		175
St-Pietersstraat								1	1
Thomasboslaan		44	10	3		1			14
Thomasboslaan		48	17	4					21
Thomasboslaan		50	8						8
THOMASBOSLAAN RICHTING MAJOUR BERBENLAAN		48	8	1					9
THOMASBOSLAAN RICHTING RINGLAAN		48	5		1				6
Uikhoverstraat		55				1			1
Uikhoverstraat		6				1			1
Valkeniersstraat								1	1
Waterstraat							1	1	2
Weg naar Geneuth							1		1
Weg naar Zutendaal		121	158	24	7				189
Weg naar Zutendaal		157	118	29	4				151
Weg naar Zutendaal			27	4	2			2	35
WEG NAAR ZUTENDAAL RICHTING N78		121	120	28					148



INFRACTIONS DE VITESSE (autoroutes incluses) : ENDROIT DU CONTRÔLE

2023

Rue	Borne Kilometrique	Nr de maison	Excès de 0-10 km/h	Excès de 11-20 km/h	Excès de 21-30 km/h	Excès de 31-40 km/h	Excès de plus de 40 km/h	Excès de ??? km/h	TOTAL
WEG NAAR ZUTENDAAL RICHTING N78		157	65	8	1				74
WEG NAAR ZUTENDAAL RICHTING ZUTENDAAL		121	155	22	3	2			182
WEG NAAR ZUTENDAAL RICHTING ZUTENDAAL		157	125	24	4				153
Zetellaan								1	1
TOTAL			7.877	2.101	1.752	551	151	225	12.657



INFRACTIONS DE VITESSE (autoroutes incluses) : RÉGIME VITESSE

2023

Vitesse autorisée	Excès de 0-10 km/h	Excès de 11-20 km/h	Excès de 21-30 km/h	Excès de 31-40 km/h	Excès de plus de 40	Excès de ??? km/h	TOTAL
30	1	2	0	0	2	0	5
50	7.544	1.041	587	123	43	1	9.339
60	0	13	0	0	0	0	13
70	8.502	2.453	1.576	508	161	0	13.200
90	36	18	1	0	1	0	56
120	429	225	50	22	5	0	731
Inconnu	3	5	2	3	5	271	289
TOTAL	16.515	3.757	2.216	656	217	272	23.633

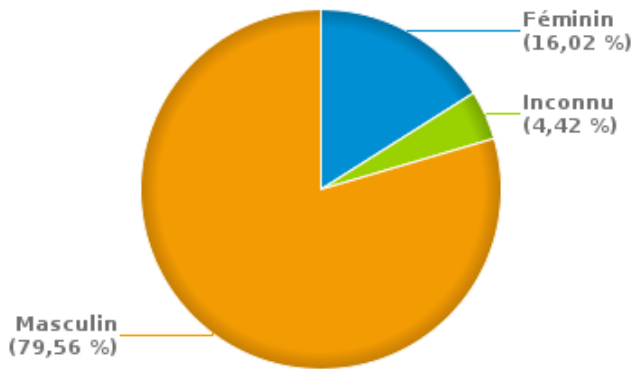


INFRACTIONS ROUTIÈRES (autoroutes incluses) : PROFIL DES CONTREVENANTS 2023

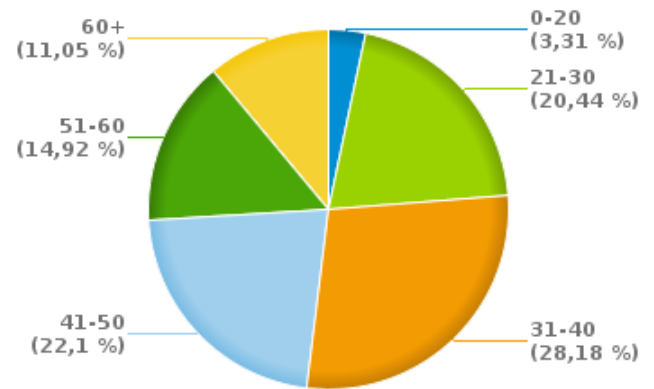
Nombre d'infractions d'alcool par catégorie d'âge et par sexe

	Masculin	Féminin	Inconnu	TOTAL
0-20	5	0	1	6
21-30	33	4	0	37
31-40	42	8	1	51
41-50	25	13	2	40
51-60	21	3	3	27
60+	18	1	1	20
TOTAL	144	29	8	181

% infractions alcool par sexe pour l'année 2023



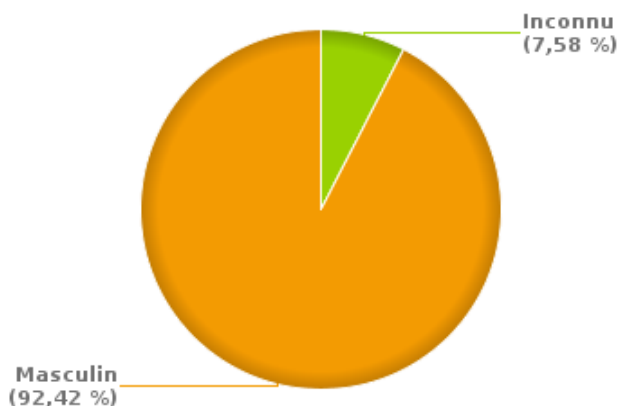
% infractions alcool par catégorie d'âge pour l'année 2023



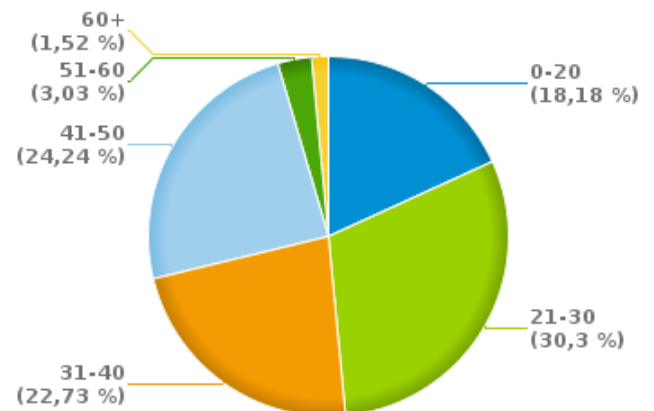
Nombre d'infractions de drogues par catégorie d'âge et par sexe

	Inconnu	Masculin	TOTAL
0-20	1	11	12
21-30	1	19	20
31-40	2	13	15
41-50	1	15	16
51-60	0	2	2
60+	0	1	1
TOTAL	5	61	66

% infractions drogues par sexe pour l'année 2023



% infractions drogues par catégorie d'âge pour l'année 2023





INFRACTIONS ROUTIÈRES
FILTRES ET PARAMÈTRES SELECTIONNÉS
DANS CE RAPPORT

Année de début de l'infraction	2015
Année de fin de l'infraction	2023
Trimestre(s)	Trim. 1;Trim. 2;Trim. 3;Trim. 4
Zone de police	ZP LANAKEN/MAASMECHELEN
Unité locale/fédérale	
Hors/sur autoroute	(autoroutes incluses)
Unité de police constatante	
Date de clôture de la banque de données	30/04/24

Date de mise à jour du rapport	01 JUIL. 2024 10:22:52
---------------------------------------	------------------------