

**Aperçu
Infractions routières
(autoroutes incluses)
2023**

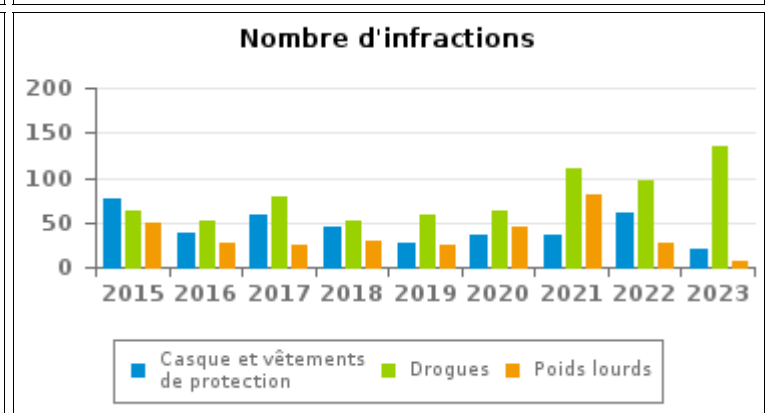
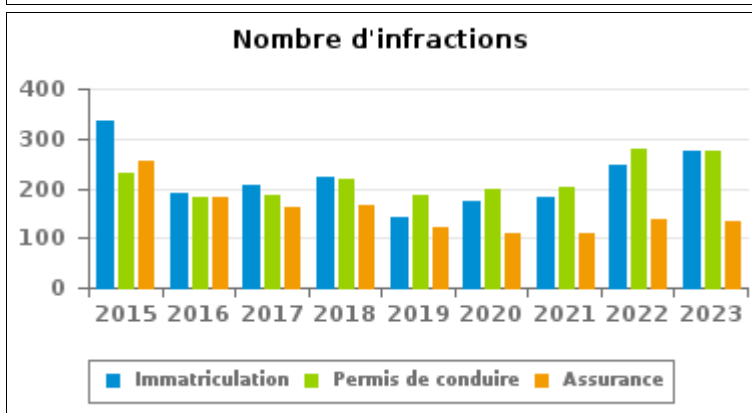
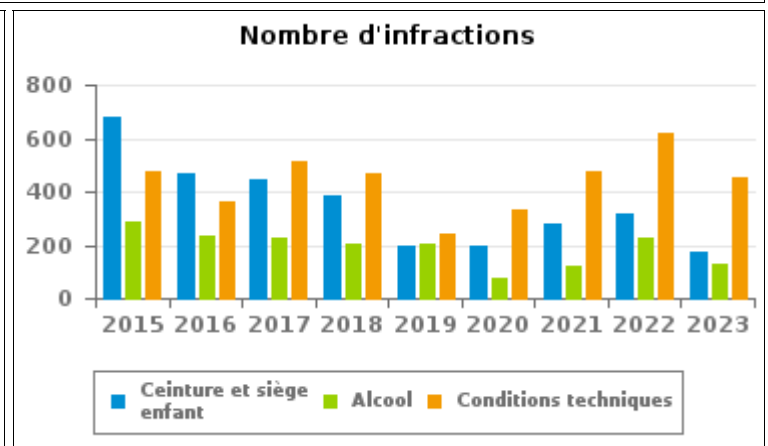
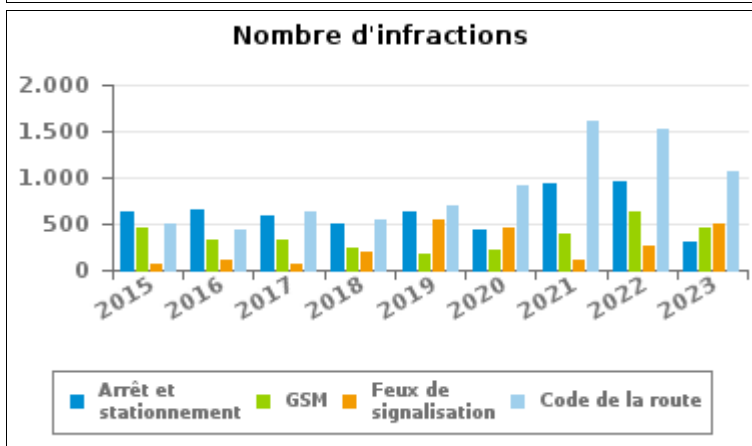
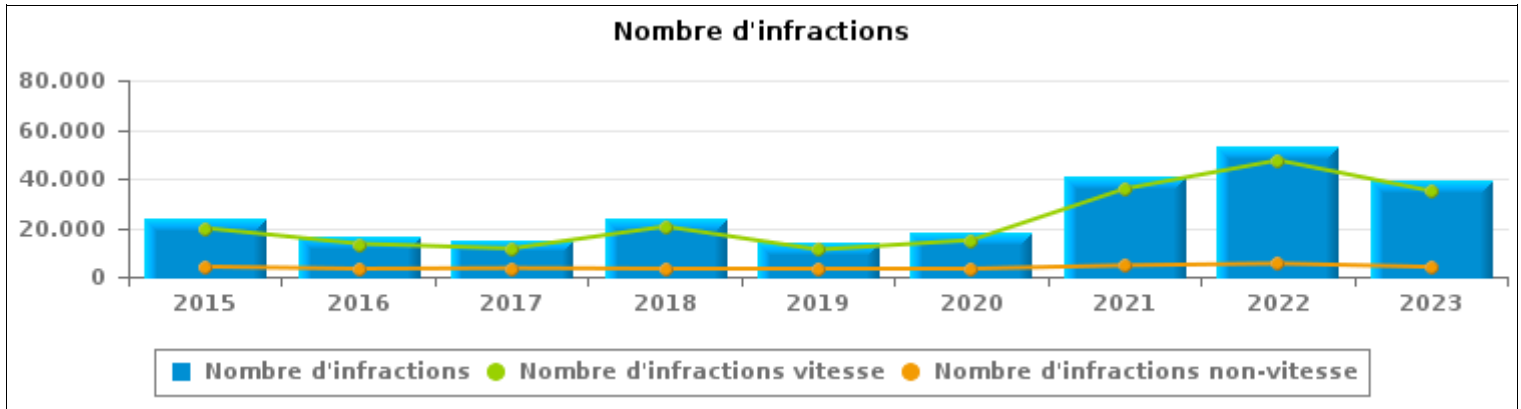
ZP MAASLAND (MAASEIK)



INFRACTIONS ROUTIÈRES (autoroutes incluses) : APERÇU GÉNÉRAL

Comparaison par année: 2015-2023

	2015	2016	2017	2018	2019	2020	2021	2022	2023
NOMBRE TOTAL D'INFRACTIONS	23.902	16.688	15.021	23.758	14.265	18.217	40.453	52.808	38.898
INFRACTIONS PAR THEME									
	2015	2016	2017	2018	2019	2020	2021	2022	2023
Vitesse	19.805	13.428	11.505	20.470	11.021	14.945	35.827	47.425	34.900
Arrêt et stationnement	622	651	588	505	620	441	924	956	302
GSM	454	318	332	230	183	226	390	631	455
Casque et vêtements de protection	76	39	59	45	28	36	35	60	21
Ceinture et siège enfant	683	465	448	388	197	194	279	315	173
Feux de signalisation	68	117	66	205	541	458	98	253	505
Code de la route	494	443	633	548	698	914	1.616	1.529	1.068
Alcool	287	233	223	203	205	74	122	223	128
Drogues	64	52	78	52	59	63	111	97	135
Conditions techniques	476	362	510	469	245	331	473	616	455
Immatriculation	335	190	207	221	140	174	181	246	275
Permis de conduire	231	182	185	220	184	198	201	277	274
Assurance	254	181	160	165	120	111	108	138	132
Poids lourds	49	26	25	29	24	45	82	26	7
Autres	4	1	2	8	0	7	4	7	15
Inconnu	0	0	0	0	0	0	2	9	53





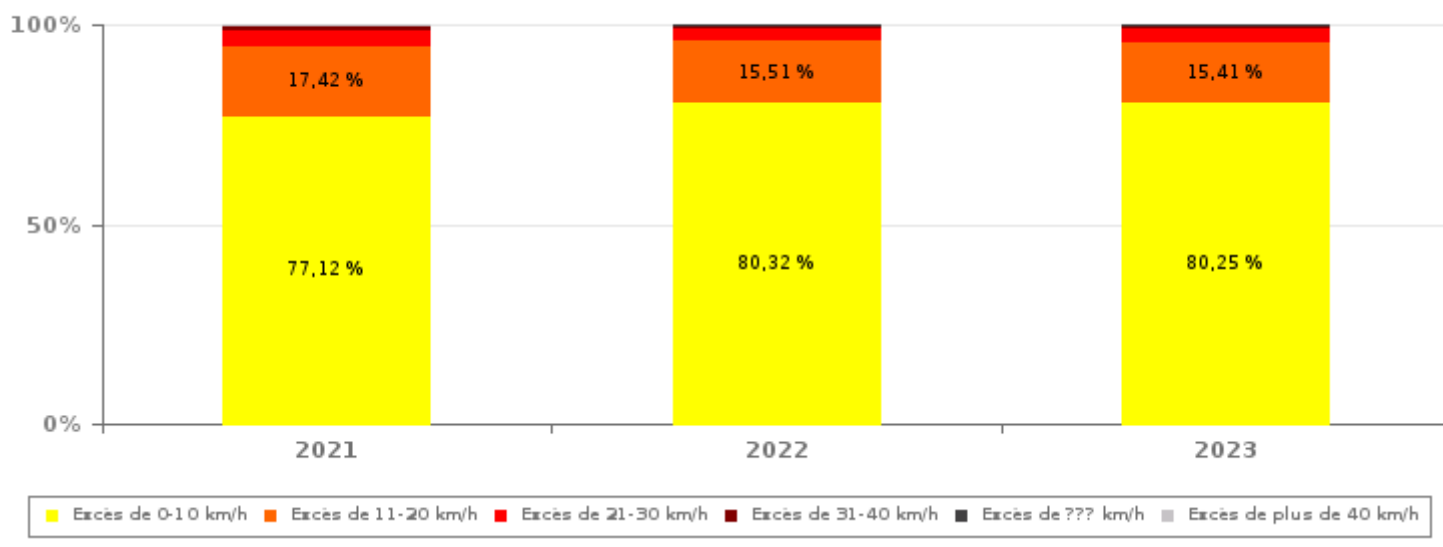
INFRACTIONS ROUTIÈRES (autoroutes incluses) : APERÇU GÉNÉRAL

INFRACTIONS PAR DEGRE DE GRAVITE

Comparaison par année: 2015-2023

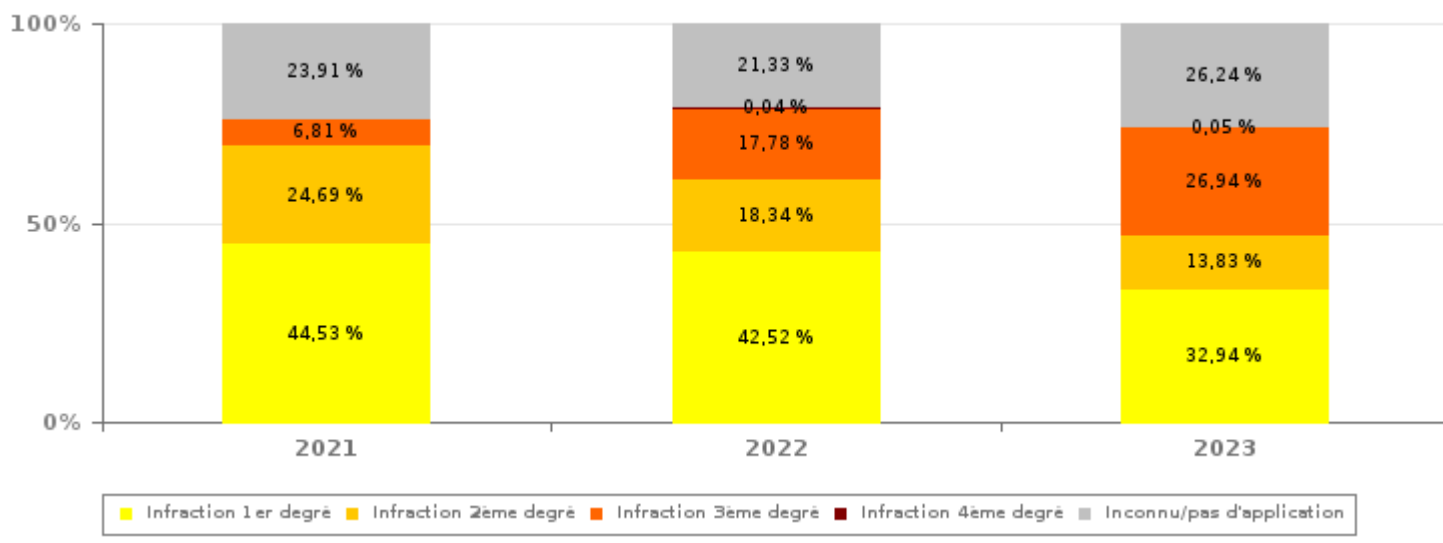
VITESSE	2015	2016	2017	2018	2019	2020	2021	2022	2023
Excès de 0-10 km/h	14.911	9.599	6.251	11.942	6.364	8.421	27.629	38.094	28.008
Excès de 11-20 km/h	3.552	2.689	3.644	6.261	3.527	4.823	6.240	7.355	5.378
Excès de 21-30 km/h	858	742	1.004	1.621	767	1.205	1.416	1.466	1.106
Excès de 31-40 km/h	222	166	294	346	187	296	329	310	234
Excès de plus de 40 km/h	84	59	120	157	67	130	124	94	87
Excès de ??? km/h	178	173	192	143	109	70	89	106	87
Sous-total VITESSE	19.805	13.428	11.505	20.470	11.021	14.945	35.827	47.425	34.900

Nombre d'infractions (vitesse): répartition selon la gravité



NON-VITESSE	2015	2016	2017	2018	2019	2020	2021	2022	2023
1er degré	1.166	996	1.364	1.128	1.001	1.095	2.060	2.289	1.317
2ème degré	1.477	1.140	1.129	950	846	833	1.142	987	553
3ème degré	202	207	171	322	661	642	315	957	1.077
4ème degré	5	6	1	1	5	1	3	2	2
Inconnu/Pas d'application	1.247	911	851	887	731	701	1.106	1.148	1.049
Sous-total NON-VITESSE	4.097	3.260	3.516	3.288	3.244	3.272	4.626	5.383	3.998

Nombre d'infractions (non-vitesse): répartition selon la gravité





INFRACTIONS ROUTIÈRES (autoroutes incluses) : APERÇU GÉNÉRAL

INFRACTIONS PAR DEGRE DE GRAVITE

Comparaison par année: 2015-2023



INFRACTIONS ROUTIÈRES (autoroutes incluses) : APERÇU GÉNÉRAL

Comparaison par mois pour l'année 2023

	Jan	Fév	Mar	Avr	Mai	Juin	Juil	Août	Sep	Oct	Nov	Déc	TOTAL
NOMBRE TOTAL D'INFRACTIONS	4.651	4.292	5.651	3.268	2.204	3.326	2.605	2.733	3.321	2.631	2.328	1.888	38.898
INFRACTIONS PAR THEME													
Vitesse	4.151	3.909	5.244	2.947	1.911	2.892	2.309	2.513	2.979	2.275	2.081	1.689	34.900
Arrêt et stationnement	108	24	33	16	20	28	27	15	18	3	3	7	302
GSM	27	42	39	44	37	56	31	14	48	76	27	14	455
Casque et vêtements de protection	1	0	0	2	5	3	5	2	3	0	0	0	21
Ceinture et siège enfant	21	20	10	19	20	17	17	6	14	10	9	10	173
Feux de signalisation	51	58	56	28	22	42	40	57	52	35	41	23	505
Code de la route	133	108	138	84	74	109	71	62	89	75	69	56	1.068
Alcool	15	10	13	10	5	18	17	3	2	16	8	11	128
Drogues	15	14	11	4	20	18	12	2	10	13	6	10	135
Conditions techniques	65	36	44	48	33	55	35	25	30	43	18	23	455
Immatriculation	23	31	23	24	23	36	14	15	21	28	20	17	275
Permis de conduire	28	28	22	20	24	34	22	11	21	26	24	14	274
Assurance	11	8	14	20	10	15	4	8	8	21	7	6	132
Poids lourds	0	0	1	0	0	2	0	0	1	1	2	0	7
Autres	2	4	3	2	0	1	1	0	0	1	1	0	15
Inconnu	0	0	0	0	0	0	0	0	25	8	12	8	53
INFRACTIONS PAR DEGRE DE GRAVI													
VITESSE													
Excès de 0-10 km/h	3.322	3.216	4.276	2.346	1.498	2.247	1.917	1.997	2.308	1.785	1.689	1.407	28.008
Excès de 11-20 km/h	668	576	785	453	286	479	303	392	542	386	298	210	5.378
Excès de 21-30 km/h	123	78	137	109	91	119	62	96	94	82	68	47	1.106
Excès de 31-40 km/h	23	21	32	25	17	31	13	14	19	8	16	15	234
Excès de plus de 40 km/h	7	10	7	9	6	7	9	13	5	5	5	4	87
Excès de ??? km/h	8	8	7	5	13	9	5	1	11	9	5	6	87
Sous-total VITESSE	4.151	3.909	5.244	2.947	1.911	2.892	2.309	2.513	2.979	2.275	2.081	1.689	34.900
NON-VITESSE													
1er degré	213	123	162	99	96	134	108	68	102	79	66	67	1.317
2ème degré	93	64	47	47	43	60	32	34	44	38	26	25	553
3ème degré	94	106	104	83	73	111	78	76	109	120	81	42	1.077
4ème degré	0	0	0	0	0	0	0	0	0	1	0	1	2
Inconnu/Pas d'application	100	90	94	92	81	129	78	42	87	118	74	64	1.049
Sous-total NON-VITESSE	500	383	407	321	293	434	296	220	342	356	247	199	3.998

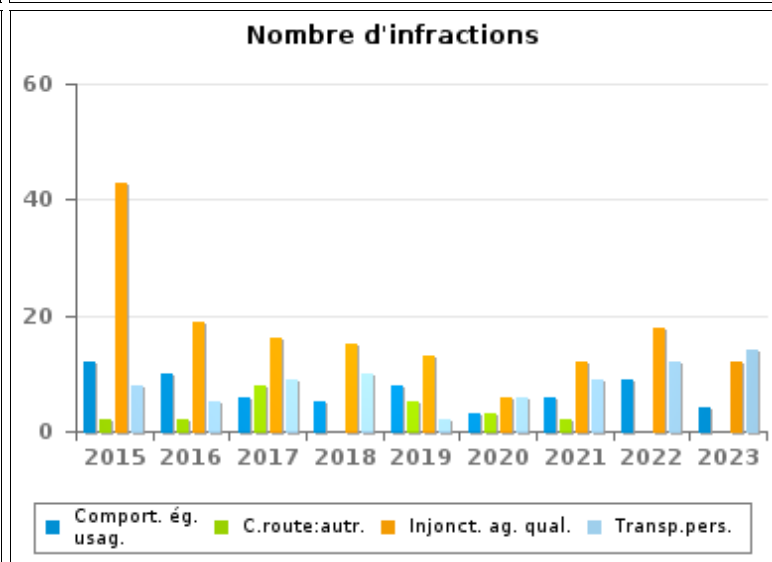
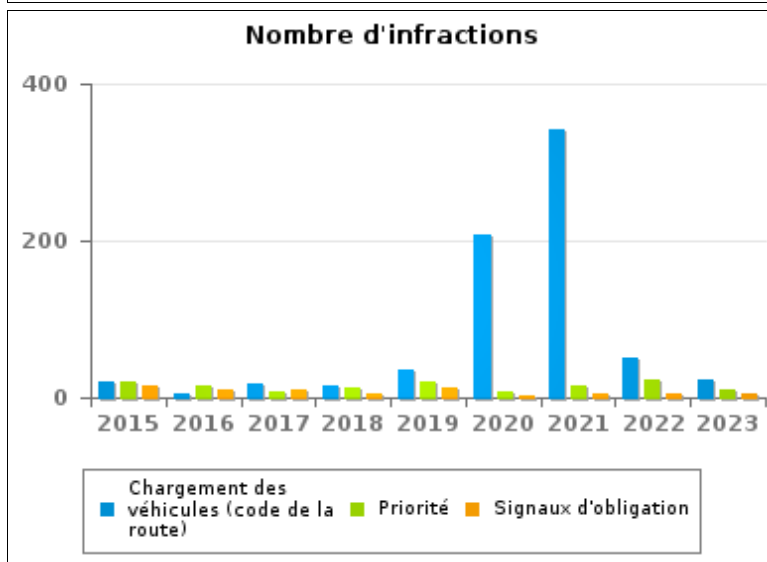
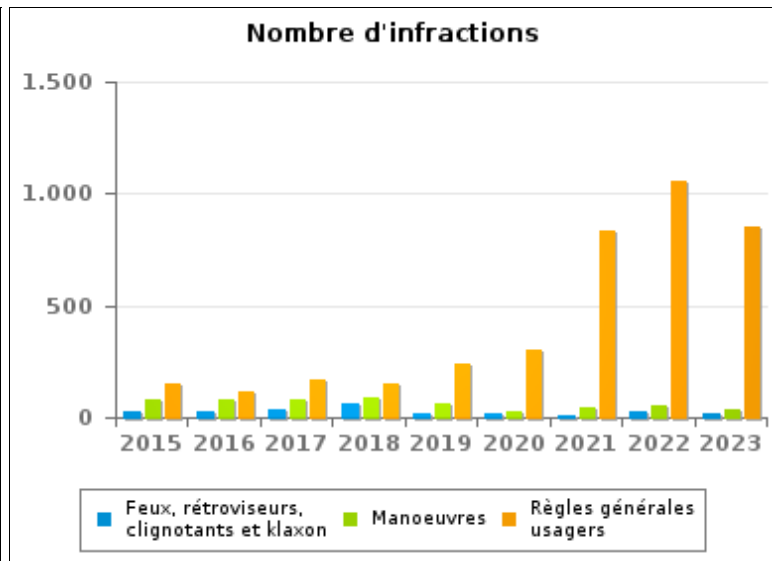
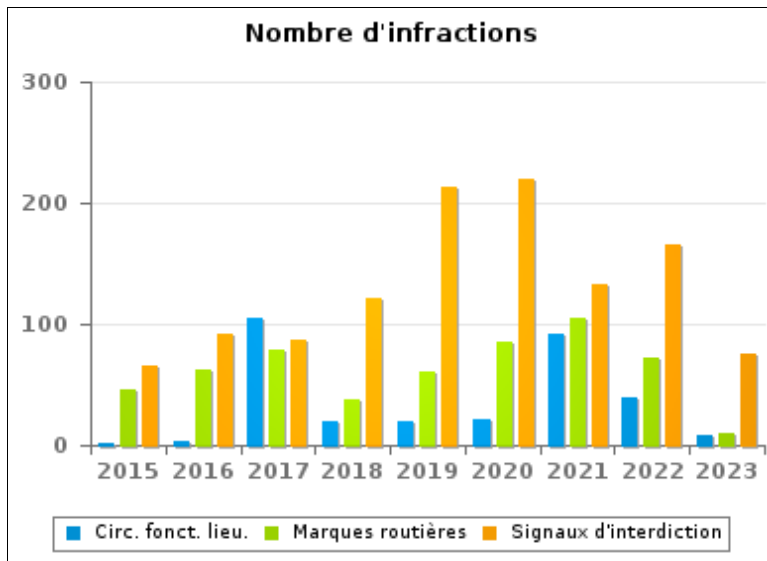


INFRACTIONS ROUTIÈRES (autoroutes incluses) : APERÇU GÉNÉRAL (DÉTAIL)

Comparaison par année: 2015-2023

Code de la route

	2015	2016	2017	2018	2019	2020	2021	2022	2023
Règles générales usagers	148	115	173	154	236	306	838	1.054	851
Signaux d'interdiction	66	91	87	121	213	220	132	165	76
Chargement des véhicules (code de la route)	21	6	17	15	35	207	341	51	22
Marques routières	46	62	78	38	61	85	105	72	10
Manoeuvres	82	79	76	91	58	29	44	49	36
Circulation en fonction du lieu	1	3	105	19	20	21	92	40	9
Feux, rétroviseurs, clignotants et klaxon	31	27	39	62	15	17	13	31	21
Injonctions des agents qualifiés	43	19	16	15	13	6	12	18	12
Priorité	19	15	8	13	20	8	16	22	9
Transport de personnes (code de la route)	8	5	9	10	2	6	9	12	14
Signaux d'obligation	15	9	11	5	12	3	6	6	4
Comportement à l'égard de certains usagers	12	10	6	5	8	3	6	9	4
Code de la route: autres	2	2	8	0	5	3	2	0	0
TOTAL	494	443	633	548	698	914	1.616	1.529	1.068





INFRACTIONS ROUTIÈRES (autoroutes incluses) : TOP 5 DES INFRACTIONS

2023

Toutes les infractions

Theme	Article de loi	Nombre d'infractions	% (*)
Vitesse	(Attention : l'infraction suivante est uniquement valable pour la Région flamande) Art. 11.1. Dans les agglomérations, la vitesse est limitée à 50 km à l'heure [...].	1.313	3,38%
Vitesse	(Attention : l'infraction suivante est uniquement valable pour la Région flamande) Art. 11.2.1°- b). En dehors des agglomérations, la vitesse est limitée à 120 km à l'heure [...] sur les voies publiques divisées en quatre bandes de circulation ou plus dont deux au moins sont affectées à chaque sens de circulation, pour autant que les sens de circulation soient séparés autrement qu'avec des marques routières [...]. Les limitations de vitesse inférieures imposées par le signal C43 ou résultant de l'article 11.3. restent d'application. Art. 5. Les usagers doivent se conformer aux signaux lumineux de circulation, aux signaux routiers et aux marques routières, lorsque ceux-ci sont réguliers en la forme, suffisamment visibles et placés conformément aux prescriptions du [...] règlement [général sur la police de la circulation routière et de l'usage de la voie publique]. Art. 68.3. [...] Sign. C43 [avec la mention 90]. A partir du signal jusqu'au prochain carrefour [ou signal C45], inter	6.222	16,00%
Vitesse	(Attention : l'infraction suivante est uniquement valable pour la Région flamande) Art. 11.2.1°- b). En dehors des agglomérations, la vitesse est limitée à 120 km à l'heure [...] sur les voies publiques divisées en quatre bandes de circulation ou plus dont deux au moins sont affectées à chaque sens de circulation, pour autant que les sens de circulation soient séparés autrement qu'avec des marques routières [...]. Les limitations de vitesse inférieures imposées par le signal C43 ou résultant de l'article 11.3. restent d'application. Art. 5. Les usagers doivent se conformer[...] aux signaux routiers [...], lorsque ceux-ci sont réguliers en la forme, suffisamment visibles et placés conformément aux prescriptions du [...] [Code de la route]. Art. 68.3. [...] Sign. C43 [avec la mention 70]. A partir du signal jusqu'au prochain carrefour [ou signal C45], interdiction de circuler à une vitesse supérieure à [70 km/h] [...].	8.508	21,87%
Vitesse	(Attention : l'infraction suivante est uniquement valable pour la Région flamande) Art. 11.2.3°- b). En dehors des agglomérations, la vitesse est limitée à 70 km à l'heure sur les autres voies publiques.	13.464	34,61%
Vitesse	(Attention : l'infraction suivante est uniquement valable pour la Région flamande) Art. 11.2.3°- b). En dehors des agglomérations, la vitesse est limitée à 70 km à l'heure sur les autres voies publiques. Sur certaines voies publiques, une limitation de vitesse inférieure ou supérieure peut cependant être imposée ou admise [...]. Art. 5. Les usagers doivent se conformer [...] aux signaux routiers [...], lorsque ceux-ci sont réguliers en la forme, suffisamment visibles et placés conformément aux prescriptions du [...] règlement [général sur la police de la circulation routière et de l'usage de la voie publique]. Art. 68.3. [...] Sign. C43 [avec la mention 50]. A partir du signal jusqu'au prochain carrefour [ou signal C45], interdiction de circuler à une vitesse supérieure à [50 km/h] [...].	2.219	5,70%



INFRACTIONS ROUTIÈRES (autoroutes incluses) : TOP 5 DES INFRACTIONS

2023

Infractions du 4ème degré

Theme	Article de loi	Nombre d'infractions	% (*)
Code de la route	<p>Art. 4.1. Les usagers doivent obtempérer immédiatement aux injonctions des agents qualifiés.</p> <p>Art. 4.2.2°. Sont notamment considérées comme injonctions : le ou les bras tendus horizontalement, qui signifie arrêt pour les usagers qui viennent de directions coupant celles indiquées par le ou les bras tendus.</p> <p>Art. 4.1°. Sont infractions du quatrième degré au sens de l'article 29§1er, 1er alinéa de la [...] loi relative à la police de la circulation routière, coordonnée le 16 mars 1968: [...] transgresser les ordres [...] [mentionnés à l'article 4.2.2° de l'AR 01-12-1975] d'une personne habilitée.</p>	1	0,00 %
Code de la route	<p>Art. 4.1. Les usagers doivent obtempérer immédiatement aux injonctions des agents qualifiés.</p> <p>Art. 4.2.3°. Sont notamment considérées comme injonctions : le balancement transversal d'un feu rouge, qui signifie arrêt pour les conducteurs vers lesquels le feu est dirigé.</p> <p>Art. 4.1°. Sont infractions du quatrième degré au sens de l'article 29§1er, 1er alinéa de la [...] loi relative à la police de la circulation routière, coordonnée le 16 mars 1968: [...] transgresser les ordres [...] [mentionnés à l'article 4.2.3° de l'AR 01-12-1975] d'une personne habilitée.</p>	1	0,00 %

(*) % par rapport au nombre total d'infractions

INFRACTIONS ROUTIÈRES (autoroutes incluses) : MOMENT

Nombre d'infractions selon le moment de la semaine

2023

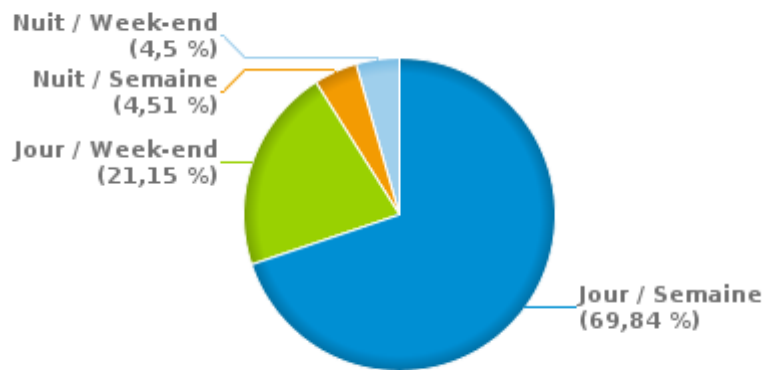


	Semaine			Week-end			TOTAL
	Jour	Nuit	Sous-total	Jour	Nuit	Sous-total	
Vitesse	24.140	1.615	25.755	7.641	1.504	9.145	34.900
Arrêt et stationnement	239	9	248	41	13	54	302
GSM	416	1	417	36	2	38	455
Casque et vêtements de protection	18	0	18	3	0	3	21
Ceinture et siège enfant	131	3	134	28	11	39	173
Feux de signalisation	340	24	364	105	36	141	505
Code de la route	796	35	831	195	42	237	1.068
Alcool	33	16	49	30	49	79	128
Drogues	99	7	106	14	15	29	135
Conditions techniques	356	16	372	54	29	83	455
Immatriculation	223	6	229	32	14	46	275
Permis de conduire	210	14	224	29	21	50	274
Assurance	102	5	107	12	13	25	132
Poids lourds	7	0	7	0	0	0	7
Autres	12	0	12	1	2	3	15
Inconnu	46	2	48	5	0	5	53
TOTAL	27.168	1.753	28.921	8.226	1.751	9.977	38.898

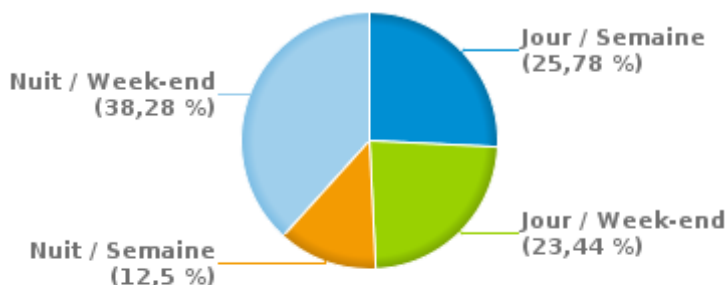
Weekend = Du vendredi 22h00 jusqu'au lundi 06h00
 Semaine = Du lundi 06h00 jusqu'au vendredi 22h00

Jour: de 06h00 à 22h00
 Nuit: de 22h00 à 06h00

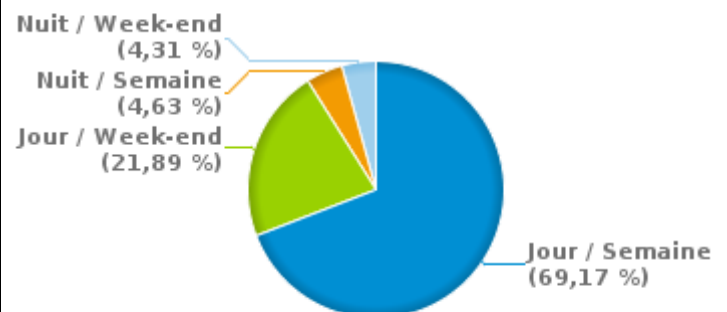
% infractions selon le moment pour l'année 2023



% infractions alcool selon le moment pour l'année 2023



% infractions vitesse selon le moment pour l'année 2023





INFRACTIONS DE VITESSE (autoroutes incluses) : ENDROIT DU CONTRÔLE

2023

Dilsen-Stokkem

Rue	Borne Kilométrique	Nr de maison	Excès de 0-10 km/h	Excès de 11-20 km/h	Excès de 21-30 km/h	Excès de 31-40 km/h	Excès de plus de 40 km/h	Excès de ??? km/h	TOTAL
Arnold-Sauwenlaan		22		1					1
Arnold-Sauwenlaan		29	1	1					2
Arnold-Sauwenlaan								1	1
ARNOLD-SAUWENLAAN RICHTING DORPSSTRAAT		11	6						6
ARNOLD-SAUWENLAAN RICHTING DORPSSTRAAT		22	21	1					22
ARNOLD-SAUWENLAAN RICHTING LANKLAAR		29	148	32	7		1		188
ARNOLD-SAUWENLAAN RICHTING LANKLAAR CENTRUM		11	9	2					11
ARNOLD-SAUWENLAAN RICHTING MOLENVELD		29	118	12	4				134
ARNOLD-SAUWENLAAN RICHTING STADSGRAAF		22	13	5					18
ARNOLD-SAUWENLAAN RICHTING STOKKEM CENTRUM	28.7	11	3						3
ARNOLD-SAUWENLAAN RICHTING STOKKEM CENTRUM		11	6						6
BORRESHOEFSTRAAT RICHTING RIJKSWEG		18	8	7					15
BORRESHOEFSTRAAT RICHTING VLESSERSWEG		18	15	4					19
Boslaan	28.7			1					1
Boslaan								9	9
BOSLAAN RICHTING AS		72	879	95	9		1		984
BOSLAAN RICHTING DILSEN		46	2.804	304	43	8	1		3.160
BOSLAAN RICHTING DILSEN-STOKKEM	22.1		311	150	38	7	1		507
BOSLAAN RICHTING GENK	28.3						1		1
BOSLAAN RICHTING GENK	28.4		83	23	7				113
BOSLAAN RICHTING GENK	28.7		278	111	14	4	1		408
BOSLAAN RICHTING N78	28.4		292	73	20	3			388
BOSLAAN RICHTING N78	28.7		146	32	1				179
Brugstraat		2						1	1
BRUGSTRAAT RICHTING EUROPALAAN		NVT	30	13	3	2			48
BRUGSTRAAT RICHTING KANTONSWEG		NVT	19	7	2				28



INFRACTIONS DE VITESSE (autoroutes incluses) : ENDROIT DU CONTRÔLE

2023

Rue	Borne Kilométrique	Nr de maison	Excès de 0-10 km/h	Excès de 11-20 km/h	Excès de 21-30 km/h	Excès de 31-40 km/h	Excès de plus de 40 km/h	Excès de ??? km/h	TOTAL
Burg. Henrylaan		75	1						1
Burg. Henrylaan								2	2
BURG. HENRYLAAN RICHTING DILSEN		31	149	18	4	1	1		173
BURG. HENRYLAAN RICHTING DILSEN		75	24	2					26
BURG. HENRYLAAN RICHTING NEEROETEREN		31	165	22	4				191
BURG. HENRYLAAN RICHTING NEEROETEREN		75	12	3					15
Eindestraat		45			14		1		15
Eindestraat		70		1	26	2	1		30
Emiel Dorlaan								1	1
Europalaan								4	4
EUROPALAAN/N771 RICHTING DILSEN CENTRUM	5.1		15	6	1				22
EUROPALAAN/N771 RICHTING OPOETEREN	5.1		7	6	1		1		15
EUROPALAAN RICHTING DILSEN	4.5		19	6	3				28
EUROPALAAN RICHTING DILSERWEG		125	8	3	1				12
EUROPALAAN RICHTING MAASMECHELEN		ZN	90	9					99
EUROPALAAN RICHTING OPOETEREN	4.5		19	10	4				33
EUROPALAAN RICHTING OPOETEREN		161	86	6					92
EUROPALAAN RICHTING OPOETEREN		95	5						5
EUROPALAAN RICHTING RIJKSWEG		125	13	1					14
EUROPALAAN RICHTING RIJKSWEG		95	4						4
Haagstraat		9						1	1
Haagstraat								1	1
Hoogbaan								1	1
Kantonsweg		130						1	1
Kantonsweg		139						1	1
Kantonsweg		58	1						1
Kantonsweg								1	1



INFRACTIONS DE VITESSE (autoroutes incluses) : ENDROIT DU CONTRÔLE

2023

Rue	Borne Kilométrique	Nr de maison	Excès de 0-10 km/h	Excès de 11-20 km/h	Excès de 21-30 km/h	Excès de 31-40 km/h	Excès de plus de 40 km/h	Excès de ??? km/h	TOTAL
KANTONSWEG RICHTING EUROPALAAN		58	8	3					11
KANTONSWEG RICHTING ROTEM		58	13						13
Kasteeldreef								1	1
Klaverstraat		60	14						14
Koppelstraat		2						1	1
LANGS DE GRAAF RICHTING ARNOLD-SAUWENLAAN		15	4	6					10
LANGS DE GRAAF RICHTING ARNOLD-SAUWENLAAN		7	18	5					23
LANGS DE GRAAF RICHTING KOEWEERD		15	4			1			5
LANGS DE GRAAF RICHTING KOEWEERD		7	25	2	2				29
Molenveld								1	1
MOLENVELD RICHTING MEESWIJK		90	13	2					15
MOLENVELD RICHTING STADSGRAAF		90	4	1					5
N757/N78 KEMPENSTRAAT KRUISPUNT MET RIJKSWEG RI M	28.4		28	3	1				32
N75 Direction Dilsen	22.1			3	2	4	2		11
N75 Direction Dilsen	25.0							1	1
N75 Direction Dilsen	28.7			1					1
N75 Direction Hasselt	28.7		1						1
N75 Direction Hasselt			1	2	2	1			6
N75 RICHTING AS	22.9		573	70	7		1		651
N75 RICHTING AS	23.4		564	91	14	1			670
N75 RICHTING LANKLAAR	22.9		1.299	161	16	5	6		1.487
N75 RICHTING LANKLAAR	23.4		992	136	12	4	2		1.146
N78 Direction Maaseik/Venlo (NI)	23.6			1	1				2
N78 Direction N79-Vroenhoven (Riemst)	23.6							1	1
N78 Direction N79-Vroenhoven (Riemst)								1	1
N78/N757 RIJKSWEG KRUISPUNT MET KEMPENSTRAAT RI M	28.4		371	82	17	3	4		477
N78 RICHTING MAASEIK	22.7		3.355	656	119	40	3		4.173



INFRACTIONS DE VITESSE (autoroutes incluses) : ENDROIT DU CONTRÔLE

2023

Rue	Borne Kilometrique	Nr de maison	Excès de 0-10 km/h	Excès de 11-20 km/h	Excès de 21-30 km/h	Excès de 31-40 km/h	Excès de plus de 40 km/h	Excès de ??? km/h	TOTAL
N78 RICHTING MAASMECHELEN	22.7		116	54	1		1		172
Oude Baan		126			3	1			4
Oude Baan		56			3				3
OUDE BAAN RICHTING DORPSSTRAAT		51	4	1					5
OUDE BAAN RICHTING MULHEIM		51	5	3					8
Pannhuisstraat								2	2
Rijksweg		129			1				1
Rijksweg		59		1		1			2
Rijksweg		64						1	1
Rijksweg		839					2		2
Rijksweg		999						1	1
Rijksweg								12	12
RIJKSWEG N78 RICHTING MAASEIK		121	25	13	4	1			43
RIJKSWEG RICHTING DILSEN	28.7	137	42	5		2			49
RIJKSWEG RICHTING DILSEN	31.3		112	34	8	2	1		157
RIJKSWEG RICHTING DILSEN		137	184	52	10	3	1		250
RIJKSWEG RICHTING DILSEN		839	238	72	25	1	2		338
RIJKSWEG RICHTING DILSEN-STOKKEM		49	19	5	2				26
RIJKSWEG RICHTING DILSEN-STOKKEM		90	11	2	1				14
RIJKSWEG RICHTING MAASEIK	23.6	111	28	5					33
RIJKSWEG RICHTING MAASEIK	23.6		696	303	77	11	9		1.096
RIJKSWEG RICHTING MAASEIK	31.3		48	21	7	2			78
RIJKSWEG RICHTING MAASEIK		126	47	19	4	1			71
RIJKSWEG RICHTING MAASEIK		129	200	63	11	3			277
RIJKSWEG RICHTING MAASEIK		384	77	21	8				106
RIJKSWEG RICHTING MAASEIK		400	56	22	5				83
RIJKSWEG RICHTING MAASEIK		49	11	6	1	1			19



INFRACTIONS DE VITESSE (autoroutes incluses) : ENDROIT DU CONTRÔLE

2023

Rue	Borne Kilometrique	Nr de maison	Excès de 0-10 km/h	Excès de 11-20 km/h	Excès de 21-30 km/h	Excès de 31-40 km/h	Excès de plus de 40 km/h	Excès de ??? km/h	TOTAL
RIJKSWEG RICHTING MAASEIK		59	63	22	6				91
RIJKSWEG RICHTING MAASEIK		746	17	8					25
RIJKSWEG RICHTING MAASEIK		839	263	82	32	6	1		384
RIJKSWEG RICHTING MAASEIK		959	82	39	16	2	1		140
RIJKSWEG RICHTING MAASMECHELEN	23.6		585	303	65	21	11		985
RIJKSWEG RICHTING MAASMECHELEN	28.7	137	16	7	2	1			26
RIJKSWEG RICHTING MAASMECHELEN		121	25	22	3		1		51
RIJKSWEG RICHTING MAASMECHELEN		126	72	23	11	1			107
RIJKSWEG RICHTING MAASMECHELEN		129	146	39	10	3			198
RIJKSWEG RICHTING MAASMECHELEN		137	182	53	9	1	3		248
RIJKSWEG RICHTING MAASMECHELEN		384	158	53	10	3	1		225
RIJKSWEG RICHTING MAASMECHELEN		400	74	30	6	1			111
RIJKSWEG RICHTING MAASMECHELEN		59	45	14	1				60
RIJKSWEG RICHTING MAASMECHELEN		746	31	6					37
RIJKSWEG RICHTING MAASMECHELEN		90	135	25	6	4	1		171
RIJKSWEG RICHTING MAASMECHELEN		959	60	30	15	1			106
Schoolstraat		25		1					1
Schoolstraat		25A	21	2					23
Schoolstraat								2	2
SCHOOLSTRAAT RICHTING SPILEIND		25A	58	14	2				74
SCHOOLSTRAAT RICHTING VLESSERSWEG		25A	78	7	1				86
Stationsstraat		10	2	2	21	8	1		34
Stationsstraat		138		1	27	5			33
Stationsstraat		34	2						2
STATIONSSTRAAT RICHTING RIJKSWEG		34	39	6	4				49
STATIONSSTRAAT RICHTING STEENWEG NAAR NEEROETER		34	34	8	1	1			44
Steenweg naar Neeroeteren		2B						1	1



INFRACTIONS DE VITESSE (autoroutes incluses) : ENDROIT DU CONTRÔLE

2023

Rue	Borne Kilometrique	Nr de maison	Excès de 0-10 km/h	Excès de 11-20 km/h	Excès de 21-30 km/h	Excès de 31-40 km/h	Excès de plus de 40 km/h	Excès de ??? km/h	TOTAL
Steenweg naar Neeroeteren								1	1
STEENWEG NAAR NEEROETEREN RICHTING BURG. HENRYL		43	5	2					7
STEENWEG NAAR NEEROETEREN RICHTING DILSEN		66	56	10	4				70
STEENWEG NAAR NEEROETEREN RICHTING DILSEN-STOKKEM	33.7	26	14	1	1				16
STEENWEG NAAR NEEROETEREN RICHTING NEEROETEREN		26	19	3					22
STEENWEG NAAR NEEROETEREN RICHTING NEEROETEREN		34	2		1				3
STEENWEG NAAR NEEROETEREN RICHTING NEEROETEREN		52	32	6	1				39
STEENWEG NAAR NEEROETEREN RICHTING NEEROETEREN		66	48	12	2				62
STEENWEG NAAR NEEROETEREN RICHTING ROTEM		34	6	2	1				9
STEENWEG NAAR NEEROETEREN RICHTING ROTEM		52	29	8	1				38
STEENWEG NAAR NEEROETEREN RICHTING ROTEMERLAAN		43	20	4	1				25
STOKKEMERBAAN RICHTING DILSEN CENTRUM		93	17	2	1				20
STOKKEMERBAAN RICHTING DILSEN CENTRUM		93B	11						11
STOKKEMERBAAN RICHTING N78		93	3	2	1				6
STOKKEMERBAAN RICHTING STOKKEM		93	2	1					3
STOKKEMERBAAN RICHTING STOKKEM		93B	27	2					29
STOKKEMERBAAN RICHTING STOKKEM CENTRUM		93	38	4					42
Vilvertstraat		8						1	1
Vlessersweg								1	1
WATERING RICHTING DILSERBAAN		ZN	12	6	2				20
WATERING RICHTING KANTONSWEG		ZN	14	5	6				25
Zonnestraat								1	1
TOTAL			17.557	3.761	841	172	64	53	22.448

Maaseik

Rue	Borne Kilometrique	Nr de maison	Excès de 0-10 km/h	Excès de 11-20 km/h	Excès de 21-30 km/h	Excès de 31-40 km/h	Excès de plus de 40 km/h	Excès de ??? km/h	TOTAL
-----	-----------------------	-----------------	-----------------------	------------------------	------------------------	------------------------	--------------------------------	----------------------	-------



INFRACTIONS DE VITESSE (autoroutes incluses) : ENDROIT DU CONTRÔLE

2023

Rue	Borne Kilometrique	Nr de maison	Excès de 0-10 km/h	Excès de 11-20 km/h	Excès de 21-30 km/h	Excès de 31-40 km/h	Excès de plus de 40 km/h	Excès de ??? km/h	TOTAL
ACHT MEILAAAN RICHTING KON. AERTSPLEIN		26	10	3					13
ACHT MEILAAAN RICHTING WEERTERSTEENWEG		26	5						5
Akkerstraat								1	1
Bleumerpoort								2	2
BREEERWEG RICHTING MAASEIK		10	457	35	4	1			497
BRUGSTRAAT RICHTING NEEROETEREN		45	14	1					15
BRUGSTRAAT RICHTING OPOETEREN		45	8	2					10
Diestersteenweg		100						1	1
Diestersteenweg		106						1	1
Diestersteenweg		375	6						6
Diestersteenweg				1				6	7
DIESTERSTEENWEG RICHTING CANADA STRAAT		70	15	5	2				22
DIESTERSTEENWEG RICHTING MAASEIK	4.6		10	2					12
DIESTERSTEENWEG RICHTING MAASEIK		171	117	30	7	1	2		157
DIESTERSTEENWEG RICHTING MAASEIK		198	81	10	6				97
DIESTERSTEENWEG RICHTING MAASEIK		375	6	1					7
DIESTERSTEENWEG RICHTING MAASEIK CENTRUM		222	13						13
DIESTERSTEENWEG RICHTING MAASEIKERLAAN		70	9						9
DIESTERSTEENWEG RICHTING NEEROETEREN	4.6		3						3
DIESTERSTEENWEG RICHTING NEEROETEREN		171	42	12	1	1			56
DIESTERSTEENWEG RICHTING NEEROETEREN		198	76	23	3	2			104
DIESTERSTEENWEG RICHTING NEEROETEREN		222	4						4
DIESTERSTEENWEG RICHTING NEEROETEREN		375	3	1					4
Dilserweg								1	1
DILSERWEG RICHTING DILSEN-STOKKEM	5.7		45	27	5	3			80
DILSERWEG RICHTING MAASEIK	5.7		10	7	6	3	1		27
DILSERWEG RICHTING OPOETEREN	5.7		61	27	8	3			99



INFRACTIONS DE VITESSE (autoroutes incluses) : ENDROIT DU CONTRÔLE

2023

Rue	Borne Kilometrique	Nr de maison	Excès de 0-10 km/h	Excès de 11-20 km/h	Excès de 21-30 km/h	Excès de 31-40 km/h	Excès de plus de 40 km/h	Excès de ??? km/h	TOTAL
Gruitroderlaan		65	1						1
GRUITRODERLAAN RICHTING OPOETEREN CENTRUM		78	7	3					10
GRUITRODERLAAN RICHTING OUDSBERGEN		78	1						1
Kabienstraat								1	1
Kinrooiersteenweg								1	1
KINROOIERSTEENWEG RICHTING NEEROETEREN	1.3		1.573	227	29	5	6		1.840
Koning Boudewijnlaan								2	2
KONINGIN ASTRIDLAAN RICHTING NEEROETEREN		64	89	7	1				97
KONINGIN ASTRIDLAAN RICHTING STATIONSPLEIN		64	88	4					92
Koningin Fabiolalaan								1	1
MAASEIKERLAAN RICHTING DIESTERSTEENWEG		107	11	1	1				13
MAASEIKERLAAN RICHTING MAASEIK		2	30	2					32
MAASEIKERLAAN RICHTING NEEROETEREN		84			1				1
MAASEIKERLAAN RICHTING OPOETEREN		107	8						8
MAASEIKERLAAN RICHTING OPOETEREN		2	3						3
Maastrichtersteenweg		27						1	1
Maastrichtersteenweg								2	2
MAASTRICHTERSTEENWEG RICHTING DILSEN		62	35	1					36
MAASTRICHTERSTEENWEG RICHTING DILSEN STOKKEM		85	8	1	1				10
MAASTRICHTERSTEENWEG RICHTING MAASEIK CENTRUM		62	35	7	3				45
MAASTRICHTERSTEENWEG RICHTING MAASEIK CENTRUM		85	6						6
MAASTRICHTERSTEENWEG RICHTING SIEMKESHEUVEL		62	30	2	1		1		34
N771 Dilsen (N78) - Gruitrode (N730)	5.7		13	7	3	2	2		27
N78 Direction Maaseik/Venlo (NI)	33.8							1	1
Neermolenstraat								1	1
Neeroeterenstraat								2	2
NEEROETERENSTRAAT RICHTING NEEROETEREN		94	35						35



INFRACTIONS DE VITESSE (autoroutes incluses) : ENDROIT DU CONTRÔLE

2023

Rue	Borne Kilométrique	Nr de maison	Excès de 0-10 km/h	Excès de 11-20 km/h	Excès de 21-30 km/h	Excès de 31-40 km/h	Excès de plus de 40 km/h	Excès de ??? km/h	TOTAL
NEEROETERENSTRAAT RICHTING OPOETEREN		94	32	4	1				37
Ophovenstraat		1						1	1
Ophovenstraat		15						1	1
Ophovenstraat		58	7	1					8
Ophovenstraat								2	2
OPHOVENSTRAAT RICHTING KINROOI		58	200	25					225
OPHOVENSTRAAT RICHTING N721		54	353	28	5		1		387
OPHOVENSTRAAT RICHTING N773		54	360	41	6		1		408
OPHOVENSTRAAT RICHTING NEEROETEREN CENTRUM		58	134	15	1				150
Rotemerlaan		18						1	1
Rotemerlaan								1	1
ROTEMERLAAN RICHTING KINROOI		11	45	3					48
ROTEMERLAAN RICHTING NEEROETEREN		TOV 1	43	1	3				47
ROTEMERLAAN RICHTING ROTEM		11	105	7					112
ROTEMERLAAN RICHTING SCHOLTISPLEIN		19	16	2	1				19
ROTEMERLAAN RICHTING STEENWEG NAAR NEEROETEREN		19	32	1					33
Venlosesteenweg		55	1		1				2
VENLOSESTEENWEG RICHTING KINROOI		55 C	90	4	2	1			97
VENLOSESTEENWEG RICHTING MAASEIK		55 C	116	16	3				135
VENLOSESTEENWEG RICHTING MAASEIK		65	2.666	327	62	15	5		3.075
VENLOSESTEENWEG RICHTING OPHOVEN		20	1.902	197	34	10	2		2.145
Weertersteenweg		135	59	48	12	1			120
Weertersteenweg		157	40	3					43
Weertersteenweg		212	9						9
Weertersteenweg								2	2
WEERTERSTEENWEG RICHTING ACHT MEILAN		90	158	36	3	3			200
WEERTERSTEENWEG RICHTING KINROOI	90	90	32	20	1				53



INFRACTIONS DE VITESSE (autoroutes incluses) : ENDROIT DU CONTRÔLE

2023

Rue	Borne Kilometrique	Nr de maison	Excès de 0-10 km/h	Excès de 11-20 km/h	Excès de 21-30 km/h	Excès de 31-40 km/h	Excès de plus de 40 km/h	Excès de ??? km/h	TOTAL
WEERTERSTEENWEG RICHTING KINROOI	90		176	46					222
WEERTERSTEENWEG RICHTING KINROOI		135	112	83	14				209
WEERTERSTEENWEG RICHTING KINROOI		153	27	4					31
WEERTERSTEENWEG RICHTING KINROOI		158	19	18		1			38
WEERTERSTEENWEG RICHTING KINROOI		293	55	8	3		1		67
WEERTERSTEENWEG RICHTING MAASEIK		157	21	6	2				29
WEERTERSTEENWEG RICHTING MAASEIK		293	78	18	4	1	1		102
WEERTERSTEENWEG RICHTING MAASEIK CENTRUM		135	208	101	5	2			316
WEERTERSTEENWEG RICHTING MAASEIK CENTRUM		153	29	6					35
WEERTERSTEENWEG RICHTING MAASEIK CENTRUM		158	11	10	1	1			23
Weg naar As		111						1	1
WEG NAAR AS RICHTING AS	28.7	111	1		1				2
WEG NAAR AS RICHTING AS		10	22	9	4	1			36
WEG NAAR AS RICHTING AS		101	1						1
WEG NAAR AS RICHTING AS		111	91	29	4	1			125
WEG NAAR AS RICHTING AS		116C	19	2					21
WEG NAAR AS RICHTING OPOETEREN	28.7	111	23	1	2				26
WEG NAAR AS RICHTING OPOETEREN		10	51	15	1	1			68
WEG NAAR AS RICHTING OPOETEREN		101	9						9
WEG NAAR AS RICHTING OPOETEREN		111	104	27	7				138
WEG NAAR AS RICHTING OPOETEREN		116C	26	6		3			35
Zavelstraat		25						1	1
TOTAL			10.451	1.617	265	62	23	34	12.452



INFRACTIONS DE VITESSE (autoroutes incluses) : RÉGIME VITESSE

2023

Vitesse autorisée	Excès de 0-10 km/h	Excès de 11-20 km/h	Excès de 21-30 km/h	Excès de 31-40 km/h	Excès de plus de 40	Excès de ??? km/h	TOTAL
30	631	297	35	5	0	0	968
50	3.151	440	161	22	7	0	3.781
60	14	146	11	0	0	0	171
70	18.426	3.729	762	178	67	0	23.162
90	5.786	765	137	29	13	0	6.730
Inconnu	0	1	0	0	0	87	88
TOTAL	28.008	5.378	1.106	234	87	87	34.900

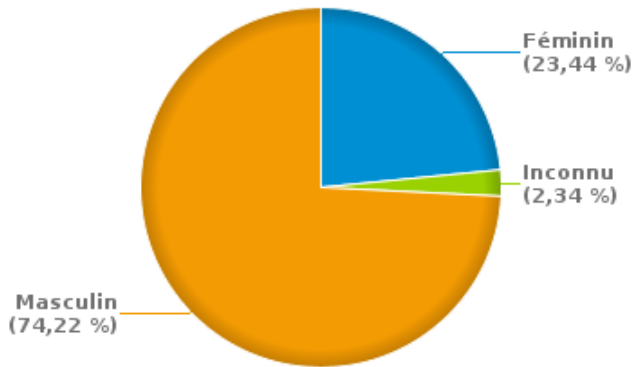


INFRACTIONS ROUTIÈRES (autoroutes incluses) : PROFIL DES CONTREVENANTS 2023

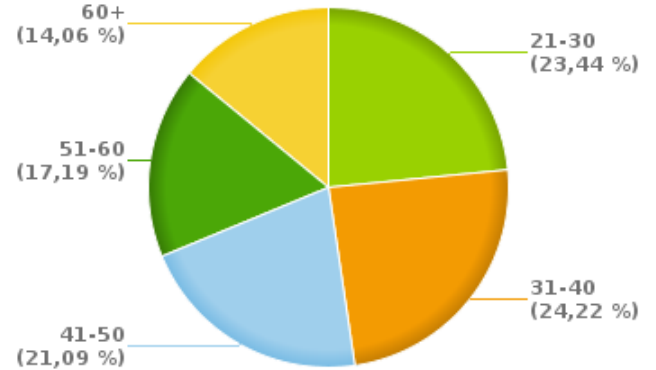
Nombre d'infractions d'alcool par catégorie d'âge et par sexe

	Masculin	Féminin	Inconnu	TOTAL
21-30	21	9	0	30
31-40	22	7	2	31
41-50	18	9	0	27
51-60	19	3	0	22
60+	15	2	1	18
TOTAL	95	30	3	128

% infractions alcool par sexe pour l'année 2023



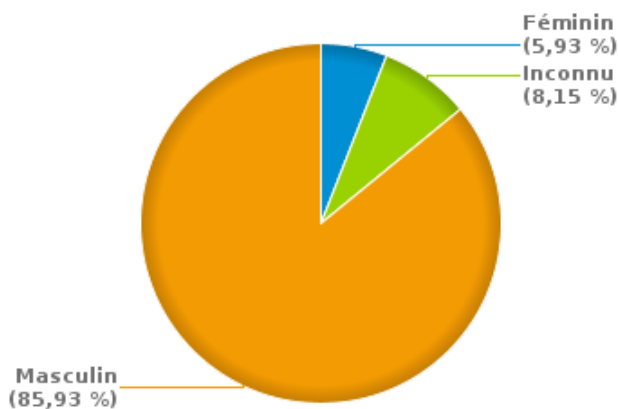
% infractions alcool par catégorie d'âge pour l'année 2023



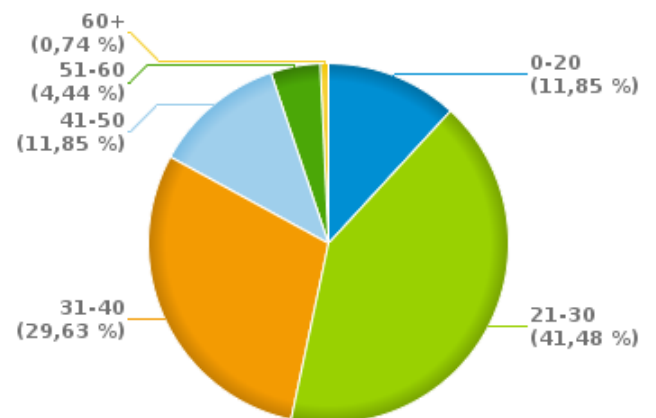
Nombre d'infractions de drogues par catégorie d'âge et par sexe

	Féminin	Inconnu	Masculin	TOTAL
0-20	1	0	15	16
21-30	1	3	52	56
31-40	5	5	30	40
41-50	0	3	13	16
51-60	1	0	5	6
60+	0	0	1	1
TOTAL	8	11	116	135

% infractions drogues par sexe pour l'année 2023



% infractions drogues par catégorie d'âge pour l'année 2023





INFRACTIONS ROUTIÈRES
FILTRES ET PARAMÈTRES SELECTIONNÉS
DANS CE RAPPORT

Année de début de l'infraction	2015
Année de fin de l'infraction	2023
Trimestre(s)	Trim. 1;Trim. 2;Trim. 3;Trim. 4
Zone de police	ZP MAASLAND (MAASEIK)
Unité locale/fédérale	
Hors/sur autoroute	(autoroutes incluses)
Unité de police constatante	
Date de clôture de la banque de données	30/04/24

Date de mise à jour du rapport	01 JUIL. 2024 10:22:52
---------------------------------------	------------------------