

**Aperçu  
Infractions routières  
(autoroutes incluses)  
2023**

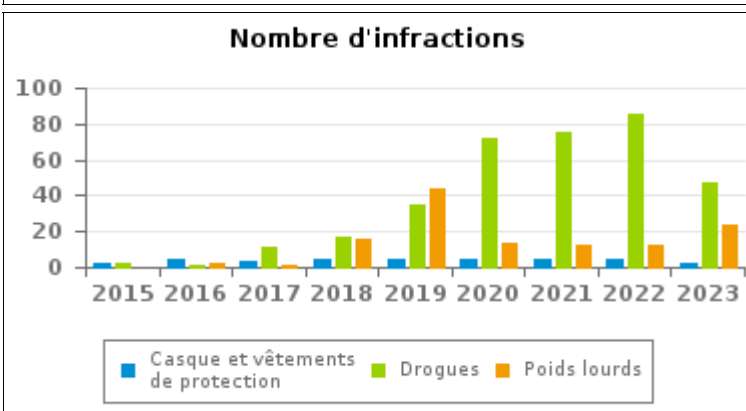
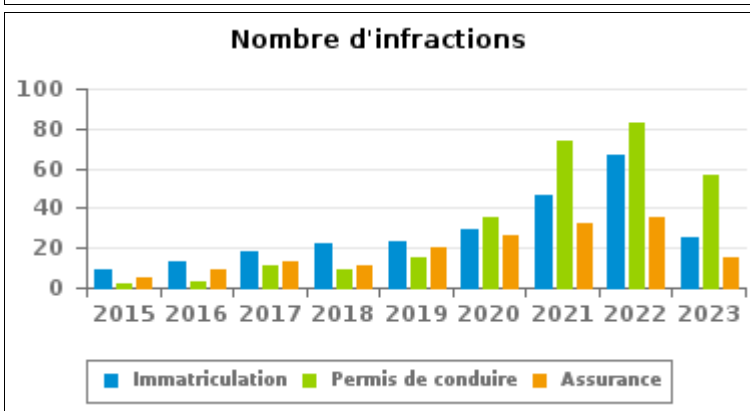
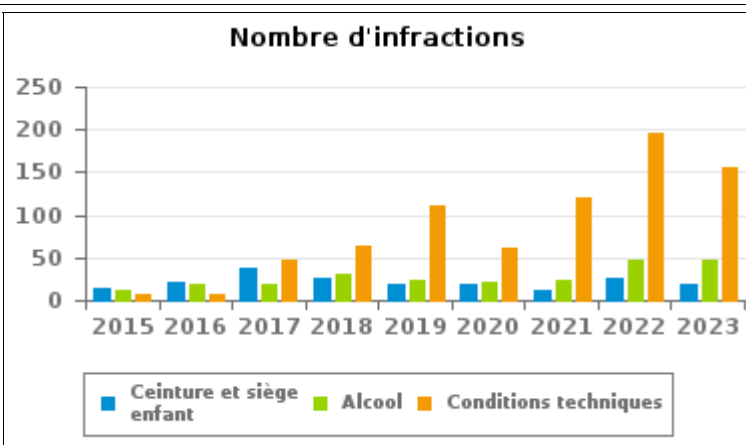
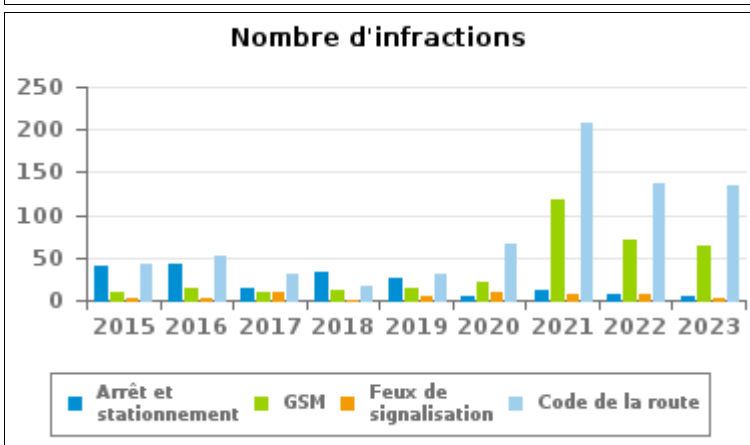
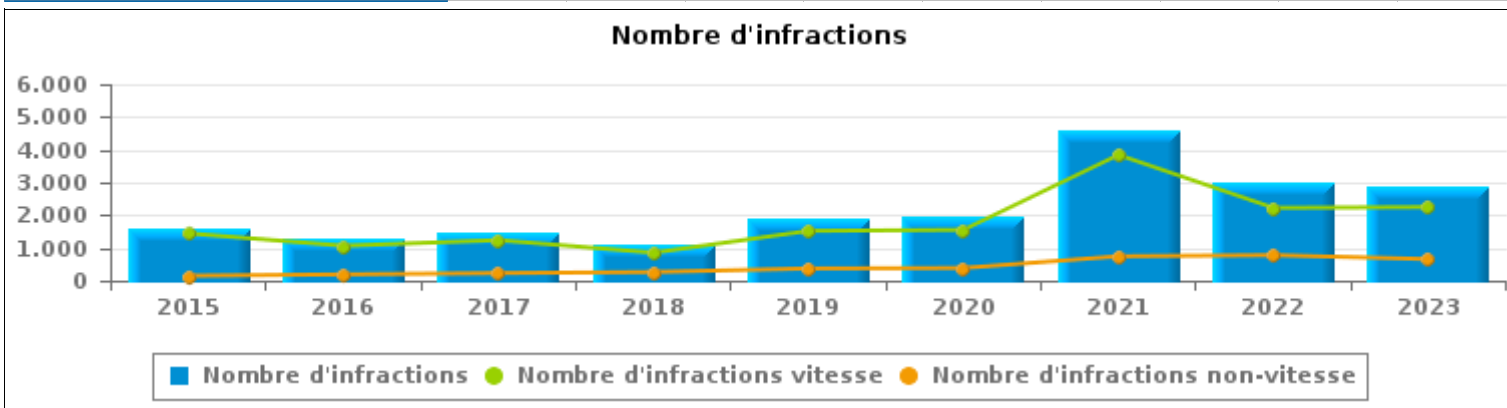
**ZP FOURONS**



# INFRACTIONS ROUTIÈRES (autoroutes incluses) : APERÇU GÉNÉRAL

## Comparaison par année: 2015-2023

	2015	2016	2017	2018	2019	2020	2021	2022	2023
<b>NOMBRE TOTAL D'INFRACTIONS</b>	<b>1.594</b>	<b>1.257</b>	<b>1.468</b>	<b>1.118</b>	<b>1.892</b>	<b>1.941</b>	<b>4.587</b>	<b>3.003</b>	<b>2.906</b>
<b>INFRACTIONS PAR THEME</b>									
	2015	2016	2017	2018	2019	2020	2021	2022	2023
Vitesse	1.444	1.065	1.237	854	1.520	1.554	3.842	2.224	2.247
Arrêt et stationnement	41	42	15	33	27	4	11	7	4
GSM	10	13	10	12	13	22	117	70	64
Casque et vêtements de protection	2	4	3	5	4	4	5	4	2
Ceinture et siège enfant	13	22	38	26	19	18	11	26	19
Feux de signalisation	3	3	10	1	5	10	7	6	2
Code de la route	42	53	31	16	31	66	207	137	135
Alcool	12	20	19	30	24	22	24	47	46
Drogues	2	1	11	17	35	72	75	85	47
Conditions techniques	7	7	48	63	110	62	120	196	156
Immatriculation	9	13	18	22	23	29	46	67	25
Permis de conduire	2	3	11	9	15	35	74	83	57
Assurance	5	9	13	11	20	26	32	35	15
Poids lourds	0	2	1	16	44	13	12	12	24
Autres	0	0	0	0	2	0	0	4	3
Inconnu	2	0	3	3	0	4	4	0	60





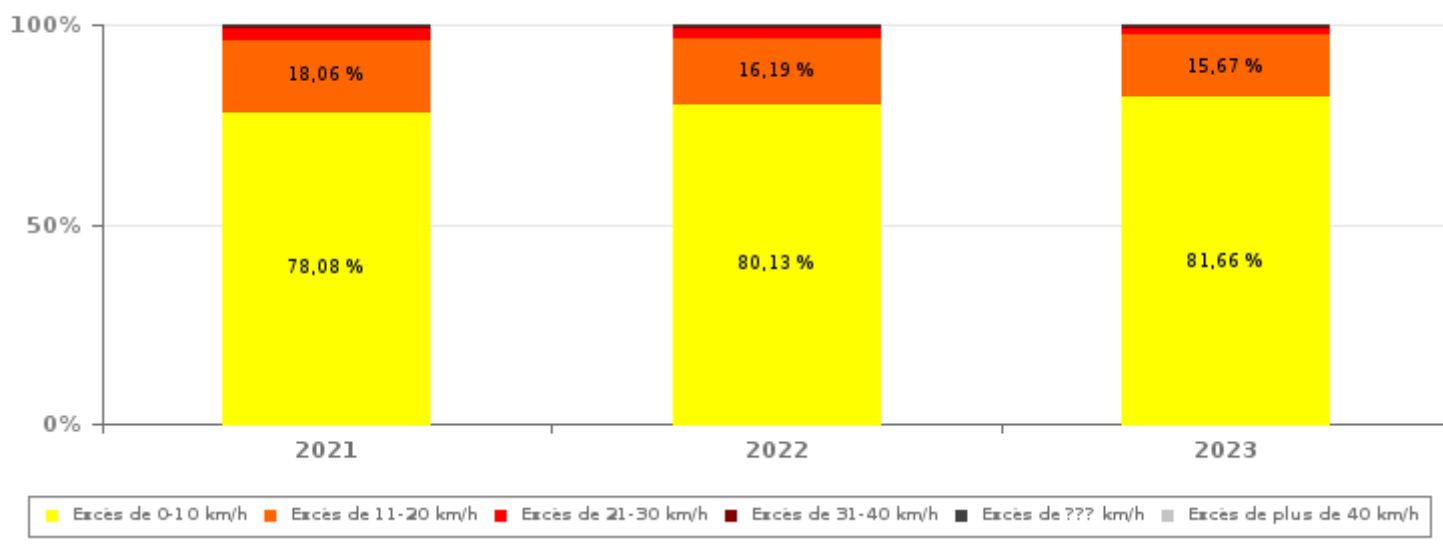
# INFRACTIONS ROUTIÈRES (autoroutes incluses) : APERÇU GÉNÉRAL

## INFRACTIONS PAR DEGRE DE GRAVITE

### Comparaison par année: 2015-2023

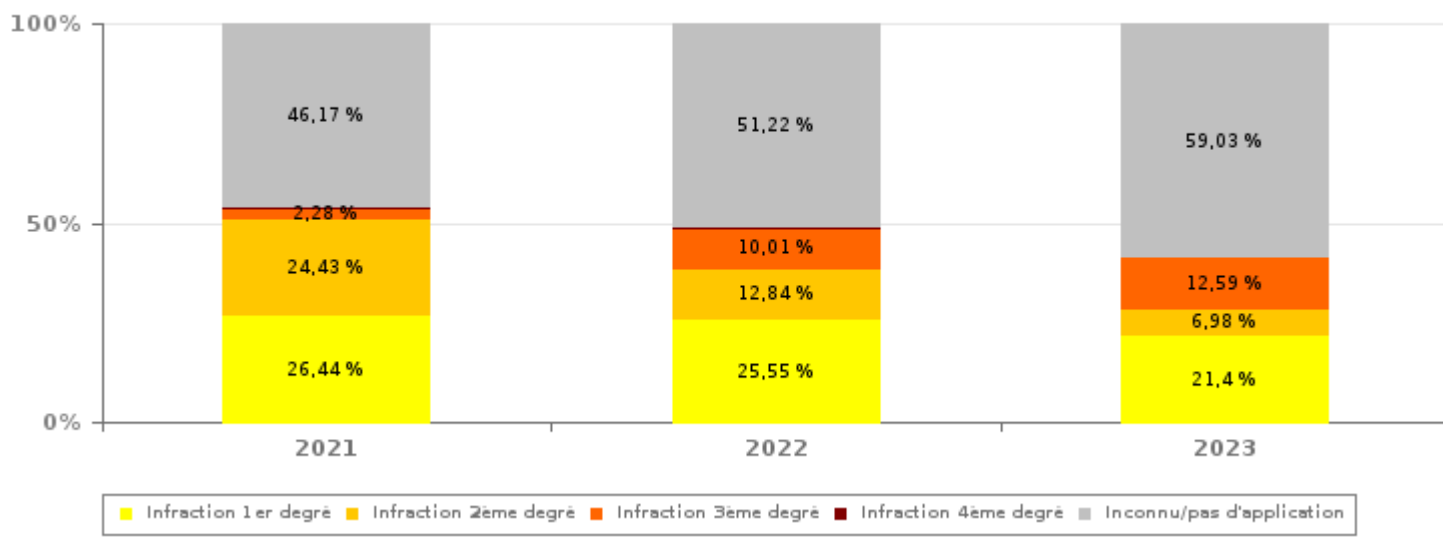
VITESSE	2015	2016	2017	2018	2019	2020	2021	2022	2023
Excès de 0-10 km/h	1.130	841	944	650	1.204	1.188	3.000	1.782	1.835
Excès de 11-20 km/h	247	174	232	154	237	295	694	360	352
Excès de 21-30 km/h	59	40	48	34	63	44	105	60	41
Excès de 31-40 km/h	3	4	7	11	9	19	24	8	7
Excès de plus de 40 km/h	2	0	4	3	4	1	9	2	2
Excès de ??? km/h	3	6	2	2	3	7	10	12	10
<b>Sous-total VITESSE</b>	<b>1.444</b>	<b>1.065</b>	<b>1.237</b>	<b>854</b>	<b>1.520</b>	<b>1.554</b>	<b>3.842</b>	<b>2.224</b>	<b>2.247</b>

Nombre d'infractions (vitesse): répartition selon la gravité



NON-VITESSE	2015	2016	2017	2018	2019	2020	2021	2022	2023
1er degré	80	81	57	89	96	96	197	199	141
2ème degré	35	61	56	51	54	66	182	100	46
3ème degré	4	11	31	11	28	20	17	78	83
4ème degré	2	1	1	0	0	1	5	3	0
Inconnu/Pas d'application	29	38	86	113	194	204	344	399	389
<b>Sous-total NON-VITESSE</b>	<b>150</b>	<b>192</b>	<b>231</b>	<b>264</b>	<b>372</b>	<b>387</b>	<b>745</b>	<b>779</b>	<b>659</b>

Nombre d'infractions (non-vitesse): répartition selon la gravité





# INFRACTIONS ROUTIÈRES (autoroutes incluses) : APERÇU GÉNÉRAL

INFRACTIONS PAR DEGRE DE GRAVITE

Comparaison par année: 2015-2023



## INFRACTIONS ROUTIÈRES (autoroutes incluses) : APERÇU GÉNÉRAL

### Comparaison par mois pour l'année 2023

	Jan	Fév	Mar	Avr	Mai	Juin	Juil	Août	Sep	Oct	Nov	Déc	TOTAL
<b>NOMBRE TOTAL D'INFRACTIONS</b>	<b>289</b>	<b>393</b>	<b>101</b>	<b>214</b>	<b>365</b>	<b>327</b>	<b>190</b>	<b>22</b>	<b>548</b>	<b>316</b>	<b>72</b>	<b>69</b>	<b>2.906</b>
<b>INFRACTIONS PAR THEME</b>													
<b>Vitesse</b>	250	341	63	182	292	240	136	0	450	251	40	2	<b>2.247</b>
<b>Arrêt et stationnement</b>	2	0	0	0	0	1	0	0	0	1	0	0	<b>4</b>
<b>GSM</b>	5	9	1	10	8	2	3	1	7	14	2	2	<b>64</b>
<b>Casque et vêtements de protection</b>	0	0	0	0	0	2	0	0	0	0	0	0	<b>2</b>
<b>Ceinture et siège enfant</b>	0	1	2	0	5	4	0	2	1	2	0	2	<b>19</b>
<b>Feux de signalisation</b>	0	0	0	0	0	0	0	0	0	2	0	0	<b>2</b>
<b>Code de la route</b>	11	15	5	8	17	17	17	6	17	6	8	8	<b>135</b>
<b>Alcool</b>	2	1	2	1	3	8	10	5	3	3	2	6	<b>46</b>
<b>Drogues</b>	1	2	7	1	9	12	4	2	1	0	1	7	<b>47</b>
<b>Conditions techniques</b>	14	11	8	9	15	20	13	1	9	22	13	21	<b>156</b>
<b>Immatriculation</b>	1	5	2	2	3	5	3	3	0	0	0	1	<b>25</b>
<b>Permis de conduire</b>	2	6	9	0	7	6	4	0	1	7	4	11	<b>57</b>
<b>Assurance</b>	0	2	2	1	3	4	0	1	0	0	0	2	<b>15</b>
<b>Poids lourds</b>	1	0	0	0	3	5	0	0	0	8	2	5	<b>24</b>
<b>Autres</b>	0	0	0	0	0	1	0	1	1	0	0	0	<b>3</b>
<b>Inconnu</b>	0	0	0	0	0	0	0	0	58	0	0	2	<b>60</b>
<b>INFRACTIONS PAR DEGRE DE GRAVI</b>													
<b>VITESSE</b>													
<b>Excès de 0-10 km/h</b>	197	271	46	162	238	194	112	365	219	31	0	0	<b>1.835</b>
<b>Excès de 11-20 km/h</b>	49	62	12	18	51	37	23	69	26	5	0	0	<b>352</b>
<b>Excès de 21-30 km/h</b>	4	6	3	2	3	6	1	14	2	0	0	0	<b>41</b>
<b>Excès de 31-40 km/h</b>	0	1	1	0	0	3	0	2	0	0	0	0	<b>7</b>
<b>Excès de plus de 40 km/h</b>	0	1	0	0	0	0	0	0	0	0	0	1	<b>2</b>
<b>Excès de ??? km/h</b>	0	0	1	0	0	0	0	0	4	4	1	0	<b>10</b>
<b>Sous-total VITESSE</b>	<b>250</b>	<b>341</b>	<b>63</b>	<b>182</b>	<b>292</b>	<b>240</b>	<b>136</b>	<b>450</b>	<b>251</b>	<b>40</b>	<b>2</b>	<b>2.247</b>	
<b>NON-VITESSE</b>													
<b>1er degré</b>	13	16	6	9	19	16	17	6	16	12	7	4	<b>141</b>
<b>2ème degré</b>	3	6	3	1	10	7	2	4	1	3	1	5	<b>46</b>
<b>3ème degré</b>	6	9	1	11	10	7	4	3	8	17	5	2	<b>83</b>
<b>4ème degré</b>	0	0	0	0	0	0	0	0	0	0	0	0	<b>0</b>
<b>Inconnu/Pas d'application</b>	17	21	28	11	34	57	31	9	73	33	19	56	<b>389</b>
<b>Sous-total NON-VITESSE</b>	<b>39</b>	<b>52</b>	<b>38</b>	<b>32</b>	<b>73</b>	<b>87</b>	<b>54</b>	<b>22</b>	<b>98</b>	<b>65</b>	<b>32</b>	<b>67</b>	<b>659</b>

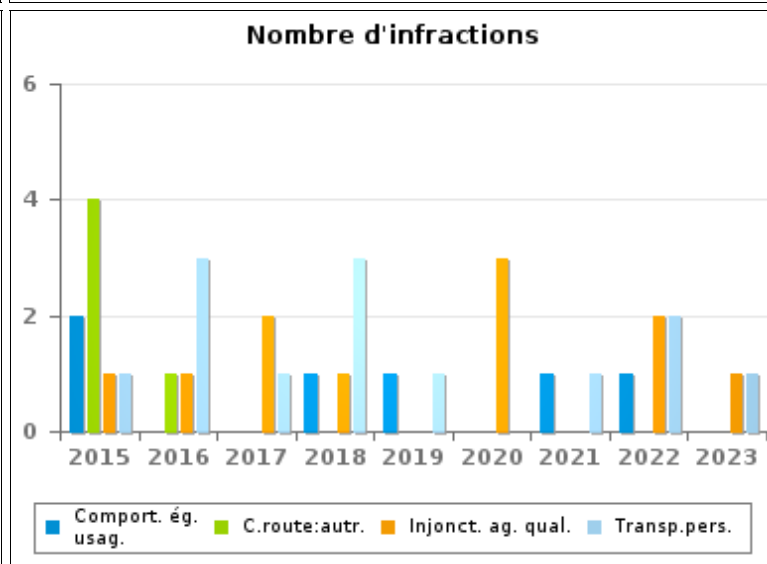
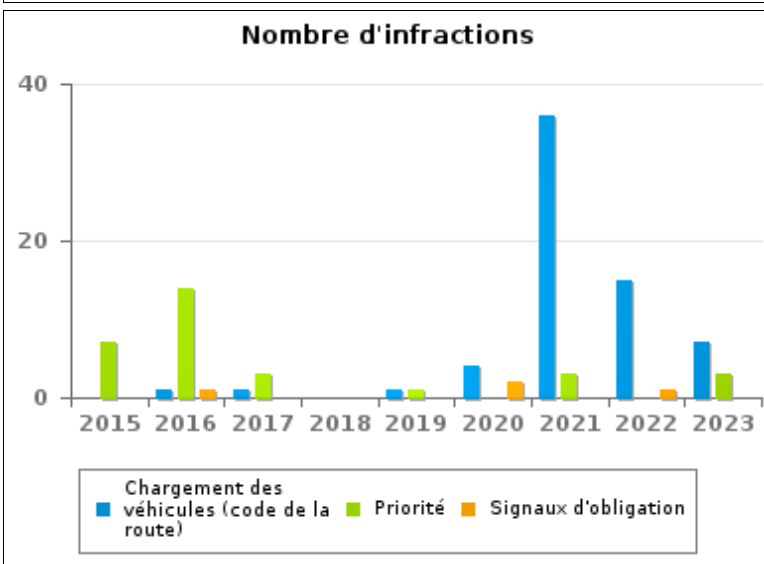
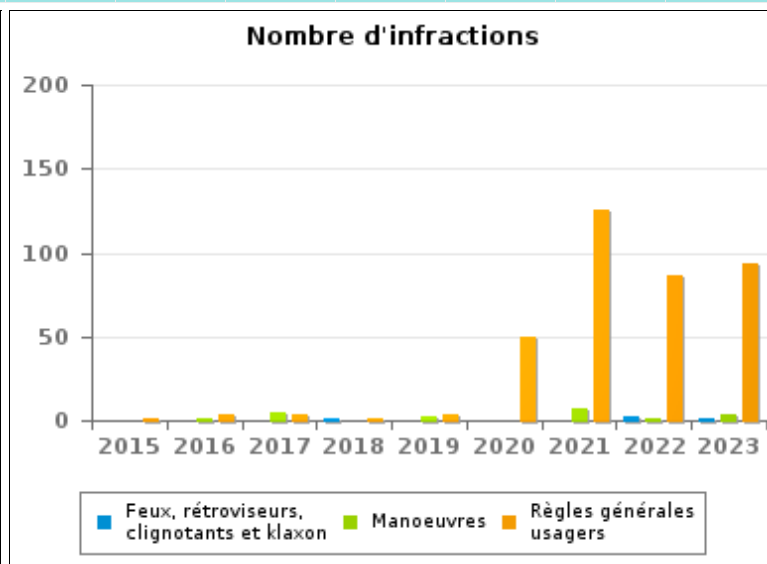
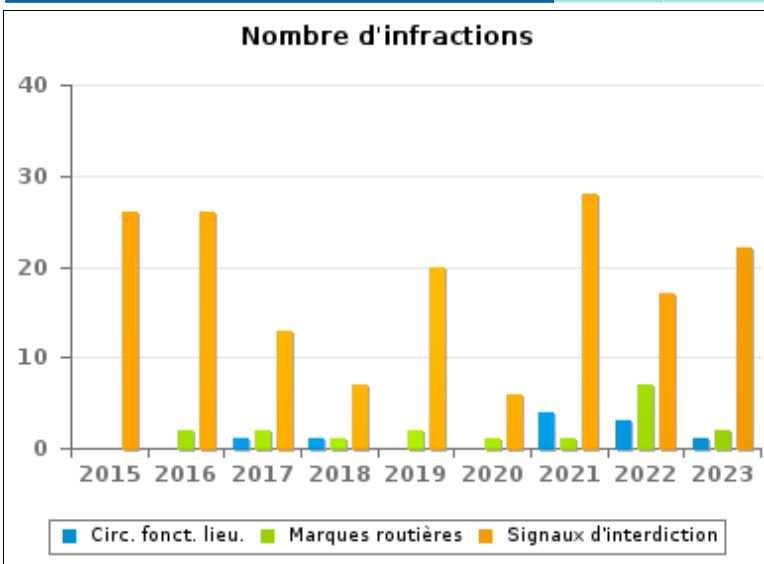


# INFRACTIONS ROUTIÈRES (autoroutes incluses) : APERÇU GÉNÉRAL (DÉTAIL)

Comparaison par année: 2015-2023

## Code de la route

	2015	2016	2017	2018	2019	2020	2021	2022	2023
Règles générales usagers	1	3	3	1	3	50	126	86	94
Signaux d'interdiction	26	26	13	7	20	6	28	17	22
Chargement des véhicules (code de la route)	0	1	1	0	1	4	36	15	7
Priorité	7	14	3	0	1	0	3	0	3
Manoeuvres	0	1	5	0	2	0	7	1	3
Marques routières	0	2	2	1	2	1	1	7	2
Transport de personnes (code de la route)	1	3	1	3	1	0	1	2	1
Injonctions des agents qualifiés	1	1	2	1	0	3	0	2	1
Circulation en fonction du lieu	0	0	1	1	0	0	4	3	1
Comportement à l'égard de certains usagers	2	0	0	1	1	0	1	1	0
Code de la route: autres	4	1	0	0	0	0	0	0	0
Feux, rétroviseurs, clignotants et klaxon	0	0	0	1	0	0	0	2	1
Signaux d'obligation	0	1	0	0	0	2	0	1	0
<b>TOTAL</b>	<b>42</b>	<b>53</b>	<b>31</b>	<b>16</b>	<b>31</b>	<b>66</b>	<b>207</b>	<b>137</b>	<b>135</b>





# INFRACTIONS ROUTIÈRES (autoroutes incluses) : TOP 5 DES INFRACTIONS

## 2023

### Toutes les infractions

Theme	Article de loi	Nombre d'infractions	% (*)
Vitesse	(Attention : l'infraction suivante est uniquement valable pour la Région flamande) Art. 11.1. Dans les agglomérations, la vitesse est limitée à 50 km à l'heure [...].	853	29,35%
Vitesse	(Attention : l'infraction suivante est uniquement valable pour la Région flamande) Art. 11.2.3°- b). En dehors des agglomérations, la vitesse est limitée à 70 km à l'heure sur les autres voies publiques. Sur certaines voies publiques, une limitation de vitesse inférieure ou supérieure peut cependant être imposée ou admise [...]. Art. 5. Les usagers doivent se conformer [...] aux signaux routiers [...], lorsque ceux-ci sont réguliers en la forme, suffisamment visibles et placés conformément aux prescriptions du [...] règlement [général sur la police de la circulation routière et de l'usage de la voie publique]. Art. 68.3. [...] Sign. C43 [avec la mention 50]. A partir du signal jusqu'au prochain carrefour [ou signal C45], interdiction de circuler à une vitesse supérieure à [50 km/h] [...].	1.318	45,35%
GSM	Constitue une infraction de 3ème degré en vertu de l'article 3.2°/2 de l'AR du 30-09-2005 : Art. 8.4. Sauf lorsque son véhicule est à l'arrêt ou en stationnement, le conducteur ne peut utiliser, tenir en main ni manipuler aucun appareil électronique mobile doté d'un écran [GSM/Smartphone/...], à moins qu'il ne soit fixé au véhicule dans un support destiné à cette fin.	64	2,20%
Code de la route	Art. 59.6. Sous réserve des dérogations prévues à l'article 81.5 du [...] règlement [général sur la police de la circulation routière et de l'usage de la voie publique] et dans l'arrêté royal relatif à la circulation routière de véhicules exceptionnels, aucun véhicule ne peut être mis ou maintenu en circulation sur la voie publique, s'il n'est conforme aux dispositions du [...] règlement [général sur la police de la circulation routière et de l'usage de la voie publique], et des règlements techniques des véhicules automobiles ou des cyclomoteurs et motocyclettes.	79	2,72%
Conditions techniques	Art. 24.§1er. Aucun véhicule soumis au contrôle technique en vertu [...] [de l'AR du 15-03-1968] ne peut se trouver sur la voie publique s'il n'est pourvu d'un certificat de visite accompagné d'une vignette de contrôle en cours de validité et d'un rapport d'identification ou fiche technique correspondant à son utilisation et du document "Inspection visuelle du véhicule", pour autant que ces documents soient requis. [...] Pas d'application pour : 1° [...] déplacement, à vide, par le chemin le plus direct : a) entre la station de contrôle technique et la résidence ou le siège d'exploitation [...] du titulaire [...] ou du réparateur et vice versa; b) entre le lieu de résidence ou le siège d'exploitation du titulaire du véhicule et le siège d'exploitation du réparateur et vice versa; 2° [...] déplacement, par le chemin le plus direct, du poste frontière d'entrée en Belgique à la résidence ou au siège d'exploitation du titulaire du véhicule ou à la station de contrôle technique.	90	3,10%

### Infractions du 4ème degré

Theme	Article de loi	Nombre d'infractions	% (*)

(\*) % par rapport au nombre total d'infractions



# INFRACTIONS ROUTIÈRES (autoroutes incluses) : MOMENT

## Nombre d'infractions selon le moment de la semaine

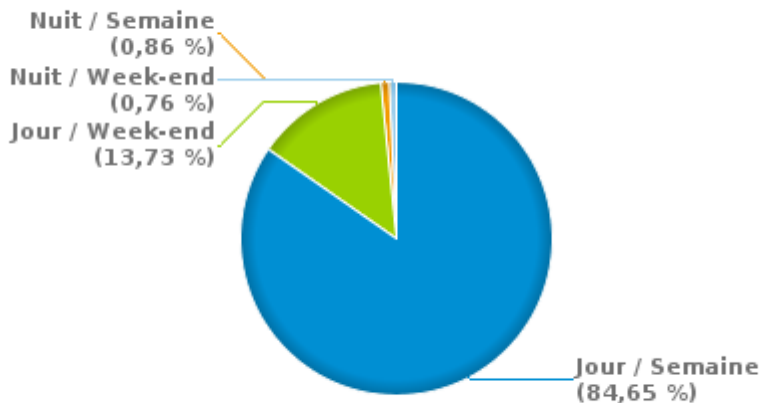
2023

	Semaine			Week-end			TOTAL
	Jour	Nuit	Sous-total	Jour	Nuit	Sous-total	
Vitesse	2.025	2	2.027	220	0	220	2.247
Arrêt et stationnement	2	1	3	0	1	1	4
GSM	60	0	60	4	0	4	64
Casque et vêtements de protection	0	0	0	2	0	2	2
Ceinture et siège enfant	9	0	9	10	0	10	19
Feux de signalisation	1	1	2	0	0	0	2
Code de la route	104	4	108	25	2	27	135
Alcool	12	6	18	22	6	28	46
Drogues	30	2	32	15	0	15	47
Conditions techniques	120	5	125	23	8	31	156
Immatriculation	18	0	18	4	3	7	25
Permis de conduire	41	2	43	14	0	14	57
Assurance	10	0	10	3	2	5	15
Poids lourds	22	2	24	0	0	0	24
Autres	3	0	3	0	0	0	3
Inconnu	3	0	3	57	0	57	60
<b>TOTAL</b>	<b>2.460</b>	<b>25</b>	<b>2.485</b>	<b>399</b>	<b>22</b>	<b>421</b>	<b>2.906</b>

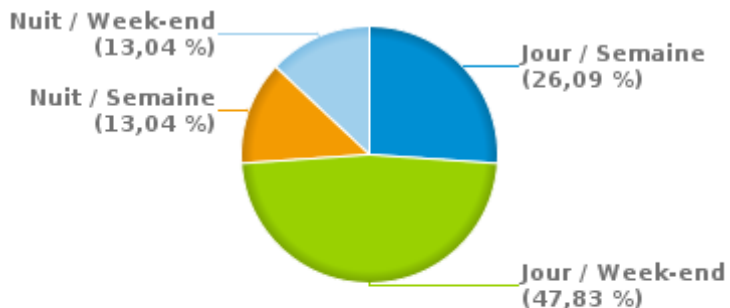
Weekend = Du vendredi 22h00 jusqu'au lundi 06h00  
 Semaine = Du lundi 06h00 jusqu'au vendredi 22h00

Jour: de 06h00 à 22h00  
 Nuit: de 22h00 à 06h00

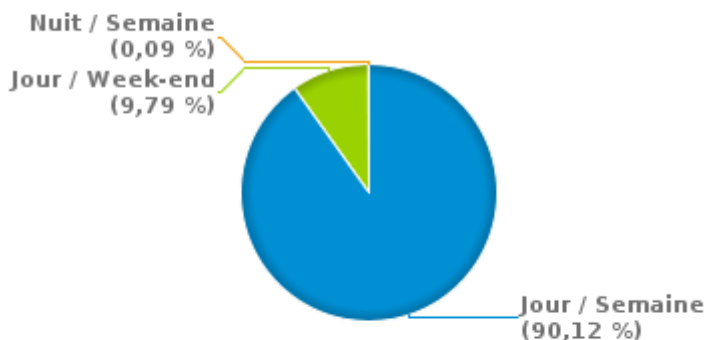
% infractions selon le moment pour l'année 2023



% infractions alcool selon le moment pour l'année 2023



% infractions vitesse selon le moment pour l'année 2023







## INFRACTIONS DE VITESSE (autoroutes incluses) : ENDROIT DU CONTRÔLE

2023

## Fourons

Rue	Borne Kilométrique	Nr de maison	Excès de 0-10 km/h	Excès de 11-20 km/h	Excès de 21-30 km/h	Excès de 31-40 km/h	Excès de plus de 40 km/h	Excès de ??? km/h	TOTAL
A25-E25 Dir Liège	0.2							1	1
A25-E25 Dir Liège								1	1
BATTICESTRAAT RICHTING BERNEAU		27	14	2					16
BATTICESTRAAT RICHTING BERNEAU		91	10	3	1				14
BATTICESTRAAT RICHTING NEDERLAND		91	34	13	1				48
BATTICESTRAAT RICHTING WITHUIS		27	21	3					24
DE PLANK RICHTING AUBEL		29	94	18		1			113
DE PLANK RICHTING NOORBEEK (NL)		9	3	1					4
DE PLANK RICHTING SLENAKEN (NL)		29	147	29	2				178
KRINDAAL RICHTING SINT-PIETERS-VOEREN		15	6	1					7
KRINDAAL RICHTING TEUVEN		15	16	7	1				24
KROMMEJONG RICHTING AUBEL		1	19	7	3				29
KROMMEJONG RICHTING SINT-MARTENS-VOEREN		1	6	1					7
MOELINGERWEG RICHTING MOELINGEN		42	47	6	1				54
MOELINGERWEG RICHTING MOELINGEN		43	214	40	3				257
MOELINGERWEG RICHTING 'S GRAVENVOEREN CENTRUM		42	42	3	1				46
MOELINGERWEG RICHTING 'S GRAVENVOEREN-CENTRUM		43	163	15	3				181
MOELINGERWEG RICHTING 'S GRAVENVOEREN-CENTRUM		49	18	3					21
Ottegraeven								1	1
Route de Moulard		42						2	2
Route de Moulard		43	2		1				3
Route de Moulard							1	1	2
Route de Navagne								3	3
Route de Warsage		14	1						1
Rue du Couvent		19						1	1
SCHIETEKAMER RICHTING 'S GRAVENVOEREN		19	47	7	1				55



# INFRACTIONS DE VITESSE (autoroutes incluses) : ENDROIT DU CONTRÔLE

## 2023

Rue	Borne Kilometrique	Nr de maison	Excès de 0-10 km/h	Excès de 11-20 km/h	Excès de 21-30 km/h	Excès de 31-40 km/h	Excès de plus de 40 km/h	Excès de ??? km/h	TOTAL
SCHIETEKAMER RICHTING 'S GRAVENVOEREN CENTRUM		15	9	2					11
SCHIETEKAMER RICHTING SINT-MARTENS-VOEREN		15	23	2					25
SCHIETEKAMER RICHTING ST-MARTENS-VOEREN		19	41	10	1				52
VARNSTRAAT RICHTING DE PLANK		9	29	15					44
VARNSTRAAT RICHTING TEUVEN		9	51	24	3	1			79
WISEWEG RICHTING VISE		15	26	2					28
VOERENSTRAAT RICHTING MOELINGEN		55	527	84	8	1	1		621
VOERENSTRAAT RICHTING 'S GRAVENVOEREN		55	156	33	4	1			194
WEERSTERWEG RICHTING 'S GRAVENVOEREN		14	38	16	5	2			61
WEERSTERWEG RICHTING WARSAGE		14	26	5	2	1			34
WITHUIS RICHTING BERNEAU		10	1						1
WITHUIS RICHTING NEDERLAND		10	4						4
<b>TOTAL</b>			<b>1.835</b>	<b>352</b>	<b>41</b>	<b>7</b>	<b>2</b>	<b>10</b>	<b>2.247</b>



## INFRACTIONS DE VITESSE (autoroutes incluses) : RÉGIME VITESSE

2023

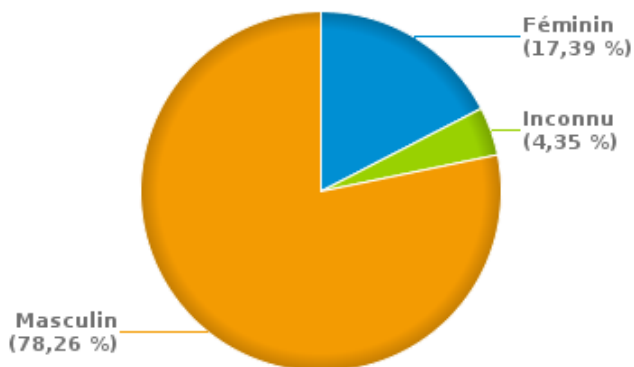
Vitesse autorisée	Excès de 0-10 km/h	Excès de 11-20 km/h	Excès de 21-30 km/h	Excès de 31-40 km/h	Excès de plus de 40	Excès de ??? km/h	TOTAL
50	1.832	351	41	7	2	0	2.233
70	3	1	0	0	0	0	4
Inconnu	0	0	0	0	0	10	10
<b>TOTAL</b>	<b>1.835</b>	<b>352</b>	<b>41</b>	<b>7</b>	<b>2</b>	<b>10</b>	<b>2.247</b>

# INFRACTIONS ROUTIÈRES (autoroutes incluses) : PROFIL DES CONTREVENANTS 2023

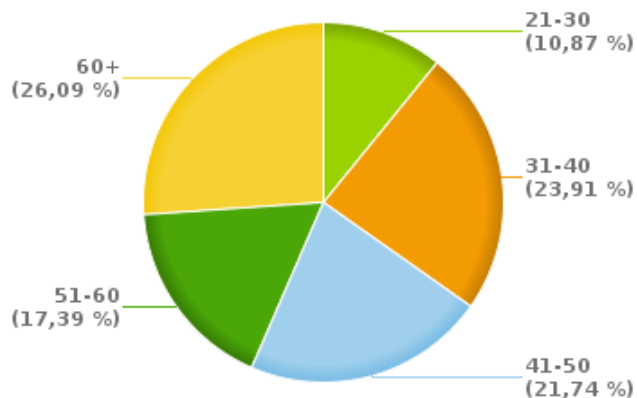
## Nombre d'infractions d'alcool par catégorie d'âge et par sexe

	Masculin	Féminin	Inconnu	TOTAL
21-30	5	0	0	5
31-40	7	3	1	11
41-50	7	2	1	10
51-60	6	2	0	8
60+	11	1	0	12
<b>TOTAL</b>	<b>36</b>	<b>8</b>	<b>2</b>	<b>46</b>

% infractions alcool par sexe pour l'année 2023



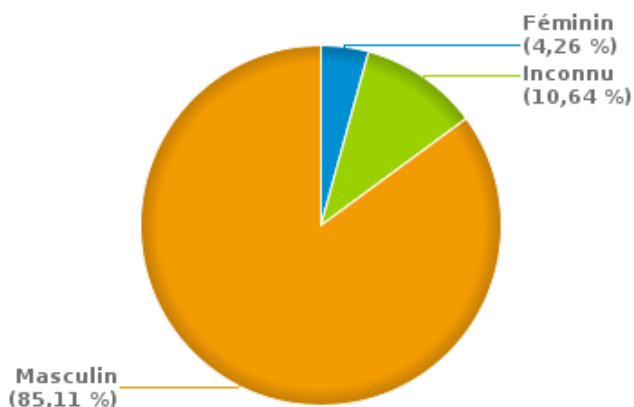
% infractions alcool par catégorie d'âge pour l'année 2023



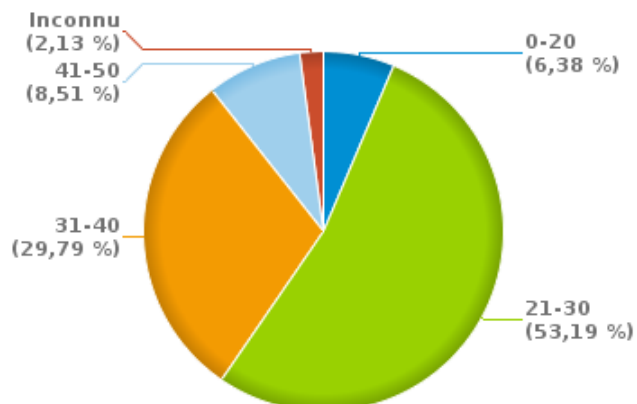
## Nombre d'infractions de drogues par catégorie d'âge et par sexe

	Féminin	Inconnu	Masculin	TOTAL
0-20	0	0	3	3
21-30	2	1	22	25
31-40	0	2	12	14
41-50	0	1	3	4
Inconnu	0	1	0	1
<b>TOTAL</b>	<b>2</b>	<b>5</b>	<b>40</b>	<b>47</b>

% infractions drogues par sexe pour l'année 2023



% infractions drogues par catégorie d'âge pour l'année 2023





**INFRACTIONS ROUTIÈRES**  
**FILTRES ET PARAMÈTRES SELECTIONNÉS**  
**DANS CE RAPPORT**

<b>Année de début de l'infraction</b>	2015
<b>Année de fin de l'infraction</b>	2023
<b>Trimestre(s)</b>	Trim. 1;Trim. 2;Trim. 3;Trim. 4
<b>Zone de police</b>	ZP FOURONS
<b>Unité locale/fédérale</b>	
<b>Hors/sur autoroute</b>	(autoroutes incluses)
<b>Unité de police constatante</b>	
<b>Date de clôture de la banque de données</b>	30/04/24

<b>Date de mise à jour du rapport</b>	01 JUIL. 2024 10:22:52
---------------------------------------	------------------------