

**Aperçu  
Infractions routières  
(autoroutes incluses)  
2023**

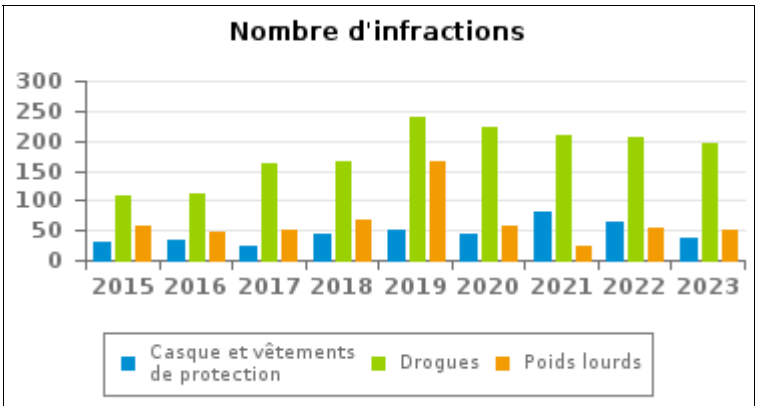
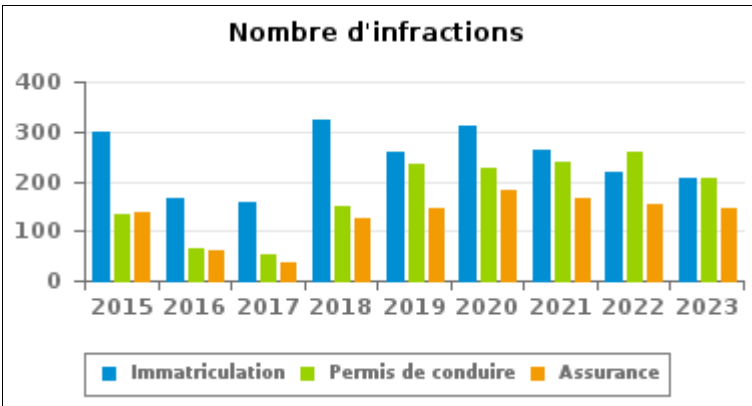
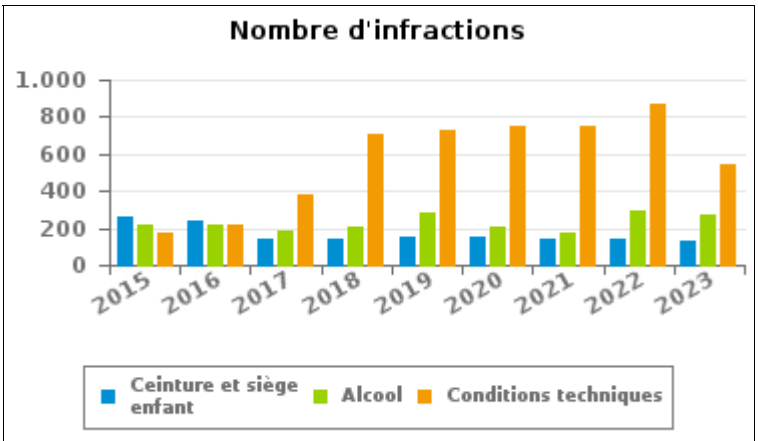
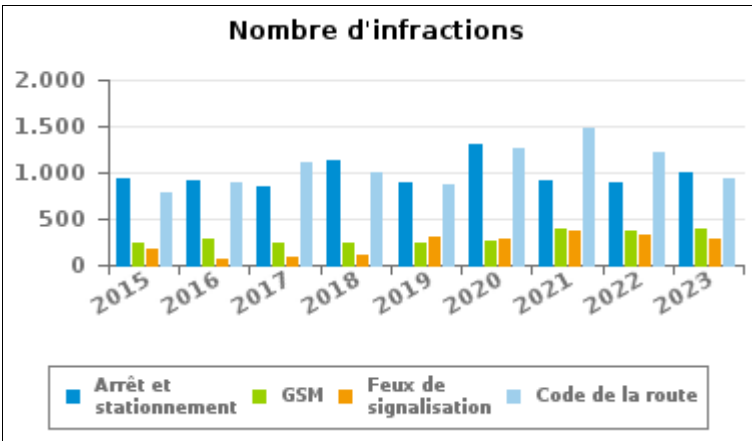
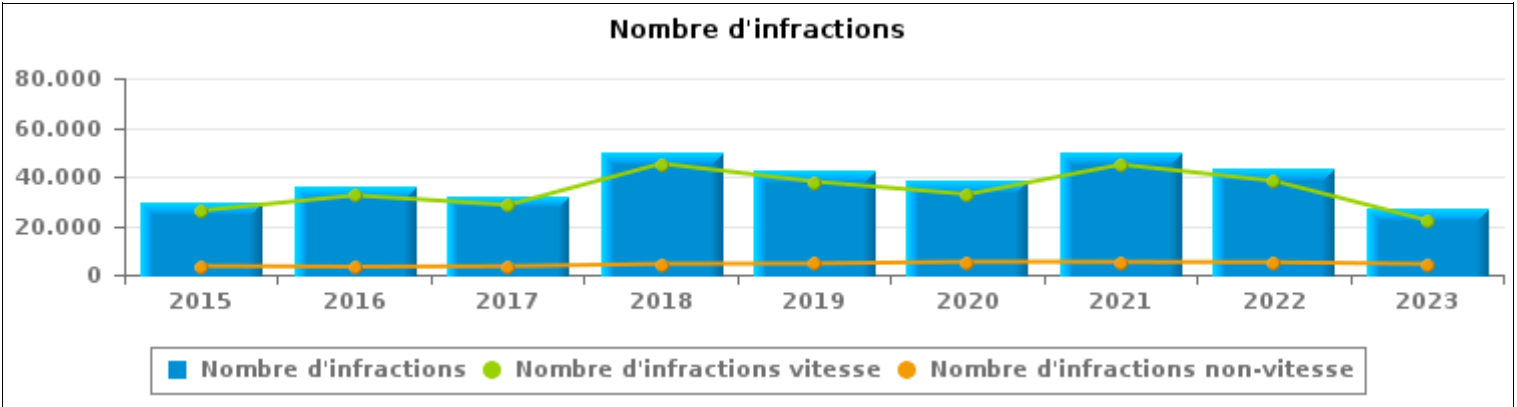
**ZP BILZEN/HOESSELT/  
RIEMST (BILZEN)**



# INFRACTIONS ROUTIÈRES (autoroutes incluses) : APERÇU GÉNÉRAL

## Comparaison par année: 2015-2023

	2015	2016	2017	2018	2019	2020	2021	2022	2023
<b>NOMBRE TOTAL D'INFRACTIONS</b>	<b>29.712</b>	<b>35.610</b>	<b>31.877</b>	<b>49.681</b>	<b>42.510</b>	<b>38.018</b>	<b>50.083</b>	<b>43.258</b>	<b>26.568</b>
<b>INFRACTIONS PAR THEME</b>									
	2015	2016	2017	2018	2019	2020	2021	2022	2023
Vitesse	26.148	32.308	28.408	45.264	37.938	32.739	44.877	38.178	22.177
Arrêt et stationnement	943	920	837	1.132	890	1.308	915	898	991
GSM	241	280	231	244	236	257	388	378	402
Casque et vêtements de protection	32	35	24	43	51	45	80	65	37
Ceinture et siège enfant	263	234	141	144	149	154	136	137	128
Feux de signalisation	167	66	93	100	315	287	360	323	272
Code de la route	789	881	1.118	1.006	869	1.267	1.488	1.216	924
Alcool	213	220	186	202	280	204	173	290	270
Drogues	108	111	163	164	240	223	208	206	197
Conditions techniques	177	216	378	707	727	750	753	870	547
Immatriculation	297	166	159	323	259	313	261	220	207
Permis de conduire	135	64	51	149	233	226	239	257	206
Assurance	138	59	36	124	146	181	167	155	144
Poids lourds	56	48	51	67	164	56	24	53	51
Autres	1	0	0	9	9	7	11	9	13
Inconnu	4	2	1	3	4	1	3	3	2





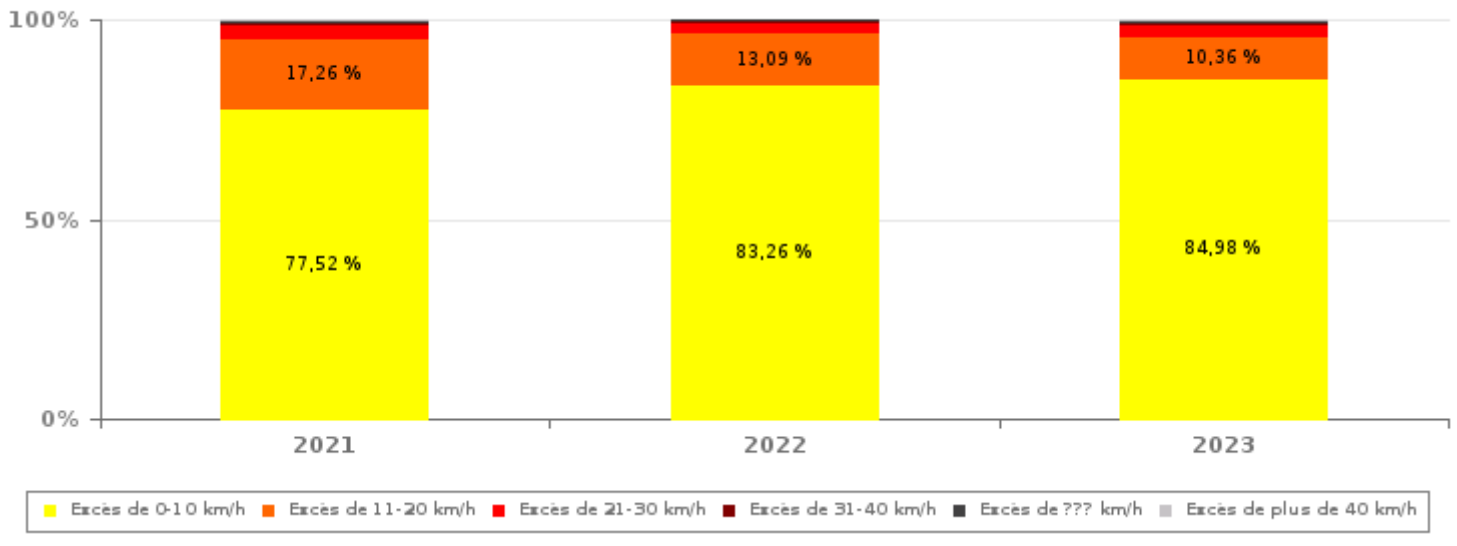
# INFRACTIONS ROUTIÈRES (autoroutes incluses) : APERÇU GÉNÉRAL

## INFRACTIONS PAR DEGRE DE GRAVITE

Comparaison par année: 2015-2023

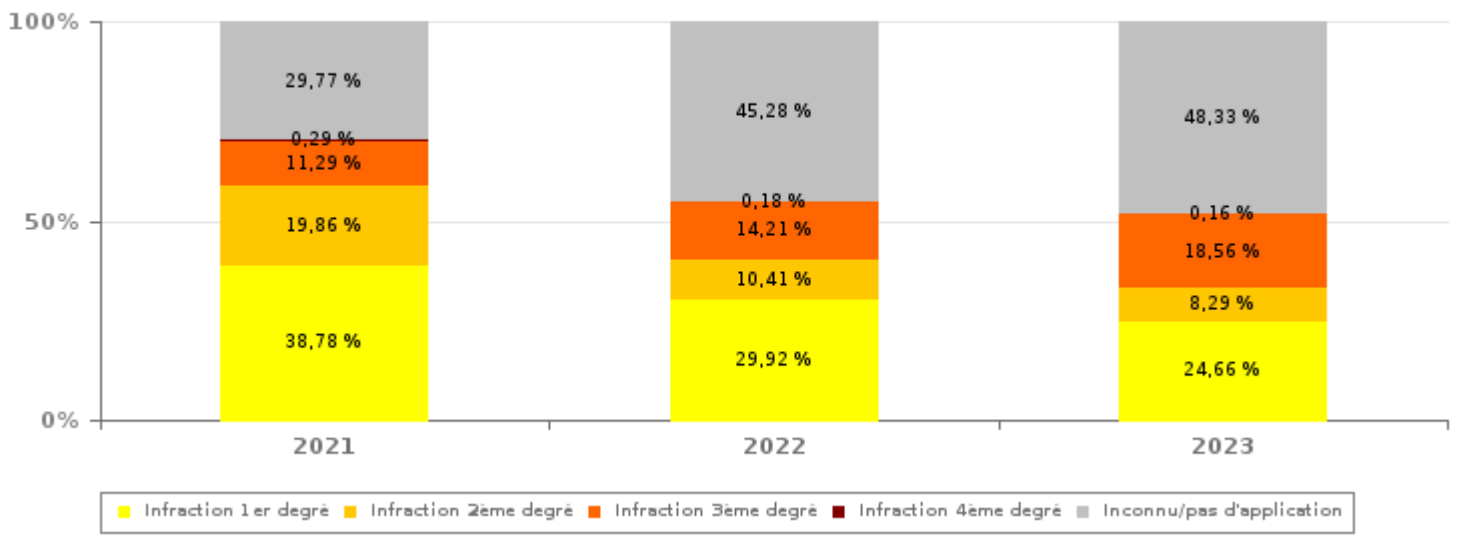
VITESSE	2015	2016	2017	2018	2019	2020	2021	2022	2023
Excès de 0-10 km/h	19.367	23.771	20.544	33.243	28.981	24.469	34.789	31.786	18.846
Excès de 11-20 km/h	5.050	6.429	5.868	9.132	6.754	6.212	7.748	4.996	2.298
Excès de 21-30 km/h	1.193	1.537	1.445	2.106	1.599	1.423	1.602	960	674
Excès de 31-40 km/h	291	367	328	473	341	331	364	216	173
Excès de plus de 40 km/h	132	113	124	204	139	155	177	81	78
Excès de ??? km/h	115	91	99	106	124	149	197	139	108
<b>Sous-total VITESSE</b>	<b>26.148</b>	<b>32.308</b>	<b>28.408</b>	<b>45.264</b>	<b>37.938</b>	<b>32.739</b>	<b>44.877</b>	<b>38.178</b>	<b>22.177</b>

Nombre d'infractions (vitesse): répartition selon la gravité



NON-VITESSE	2015	2016	2017	2018	2019	2020	2021	2022	2023
1er degré	1.660	1.533	2.008	2.242	1.857	2.370	2.019	1.520	1.083
2ème degré	850	903	692	825	887	1.153	1.034	529	364
3ème degré	238	180	194	363	540	538	588	722	815
4ème degré	22	7	13	16	13	15	15	9	7
Inconnu/Pas d'application	794	679	562	971	1.275	1.203	1.550	2.300	2.122
<b>Sous-total NON-VITESSE</b>	<b>3.564</b>	<b>3.302</b>	<b>3.469</b>	<b>4.417</b>	<b>4.572</b>	<b>5.279</b>	<b>5.206</b>	<b>5.080</b>	<b>4.391</b>

Nombre d'infractions (non-vitesse): répartition selon la gravité





# INFRACTIONS ROUTIÈRES (autoroutes incluses) : APERÇU GÉNÉRAL

INFRACTIONS PAR DEGRE DE GRAVITE

Comparaison par année: 2015-2023



## INFRACTIONS ROUTIÈRES (autoroutes incluses) : APERÇU GÉNÉRAL

### Comparaison par mois pour l'année 2023

	Jan	Fév	Mar	Avr	Mai	Juin	Juil	Août	Sep	Oct	Nov	Déc	TOTAL
<b>NOMBRE TOTAL D'INFRACTIONS</b>	<b>2.597</b>	<b>1.891</b>	<b>2.610</b>	<b>2.527</b>	<b>1.759</b>	<b>1.882</b>	<b>2.986</b>	<b>2.072</b>	<b>2.204</b>	<b>2.114</b>	<b>1.696</b>	<b>2.230</b>	<b>26.568</b>
<b>INFRACTIONS PAR THEME</b>													
<b>Vitesse</b>	2.176	1.504	2.187	2.105	1.305	1.486	2.664	1.867	1.901	1.717	1.390	1.875	22.177
Arrêt et stationnement	68	62	98	61	118	77	93	53	78	132	81	70	991
GSM	30	50	48	33	80	42	14	14	13	47	22	9	402
Casque et vêtements de protection	0	0	0	4	8	14	2	1	2	4	0	2	37
Ceinture et siège enfant	8	7	4	12	19	23	3	8	7	9	19	9	128
Feux de signalisation	45	41	40	43	28	7	13	17	4	6	8	20	272
Code de la route	110	114	89	99	59	66	75	41	69	85	53	64	924
Alcool	21	23	13	25	22	27	14	8	26	22	14	55	270
Drogues	13	10	16	22	16	17	17	8	16	8	15	39	197
Conditions techniques	69	38	57	64	44	63	55	23	45	25	42	22	547
Immatriculation	20	13	20	22	26	23	15	9	9	17	18	15	207
Permis de conduire	18	15	20	14	14	20	9	8	19	24	18	27	206
Assurance	14	9	8	20	16	14	12	11	12	4	15	9	144
Poids lourds	4	5	10	2	4	2	0	2	0	9	1	12	51
Autres	1	0	0	1	0	1	0	2	3	3	0	2	13
Inconnu	0	0	0	0	0	0	0	0	0	2	0	0	2
<b>INFRACTIONS PAR DEGRE DE GRAVI</b>													
<b>VITESSE</b>	<b>Jan</b>	<b>Fév</b>	<b>Mar</b>	<b>Avr</b>	<b>Mai</b>	<b>Juin</b>	<b>Juil</b>	<b>Août</b>	<b>Sep</b>	<b>Oct</b>	<b>Nov</b>	<b>Déc</b>	<b>TOTAL</b>
Excès de 0-10 km/h	1.807	1.241	1.806	1.785	1.065	1.288	2.261	1.655	1.667	1.432	1.193	1.646	18.846
Excès de 11-20 km/h	268	176	263	236	141	128	274	137	164	202	137	172	2.298
Excès de 21-30 km/h	78	63	67	52	57	37	84	54	48	59	40	35	674
Excès de 31-40 km/h	14	15	23	13	13	13	27	9	13	10	10	13	173
Excès de plus de 40 km/h	7	7	13	8	9	8	7	6	6	2	4	1	78
Excès de ??? km/h	2	2	15	11	20	12	11	6	3	12	6	8	108
Sous-total VITESSE	2.176	1.504	2.187	2.105	1.305	1.486	2.664	1.867	1.901	1.717	1.390	1.875	22.177
<b>NON-VITESSE</b>	<b>Jan</b>	<b>Fév</b>	<b>Mar</b>	<b>Avr</b>	<b>Mai</b>	<b>Juin</b>	<b>Juil</b>	<b>Août</b>	<b>Sep</b>	<b>Oct</b>	<b>Nov</b>	<b>Déc</b>	<b>TOTAL</b>
1er degré	146	95	101	117	86	102	108	50	79	71	62	66	1.083
2ème degré	28	23	29	38	45	49	24	18	18	32	40	20	364
3ème degré	79	121	98	88	118	62	27	35	28	73	45	41	815
4ème degré	1	0	0	1	2	0	0	0	1	2	0	0	7
Inconnu/Pas d'application	167	148	195	178	203	183	163	102	177	219	159	228	2.122
Sous-total NON-VITESSE	421	387	423	422	454	396	322	205	303	397	306	355	4.391

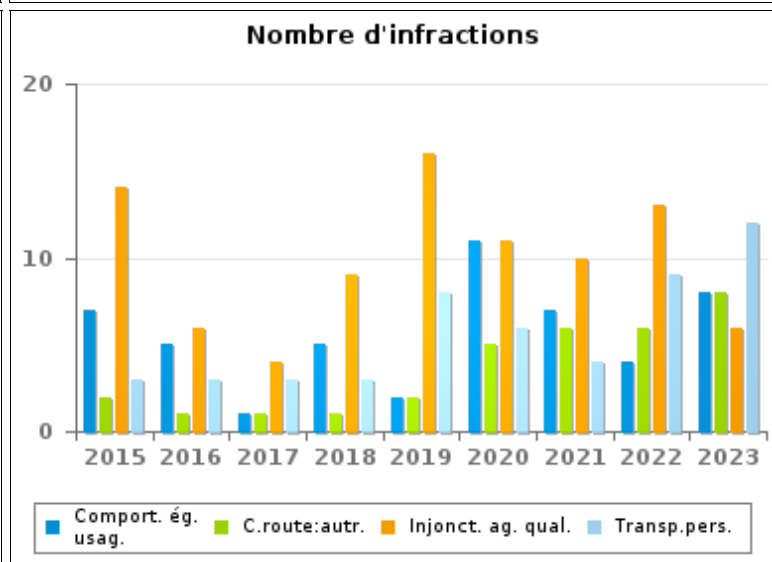
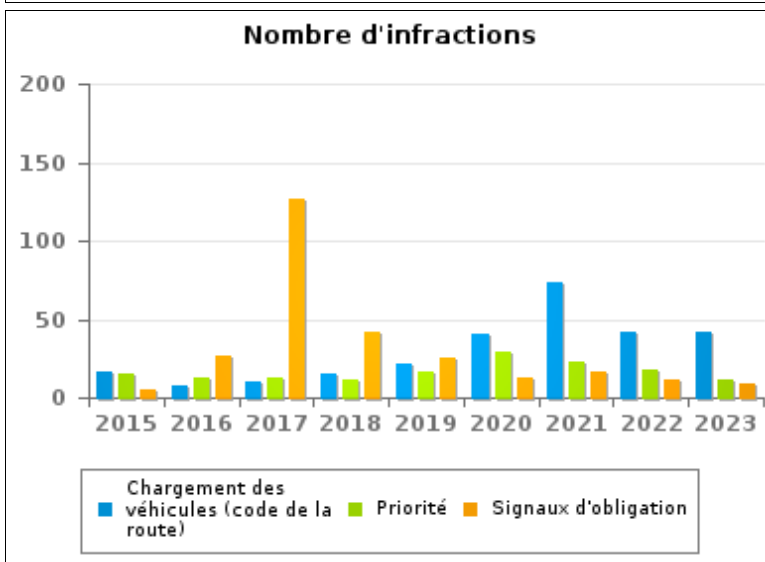
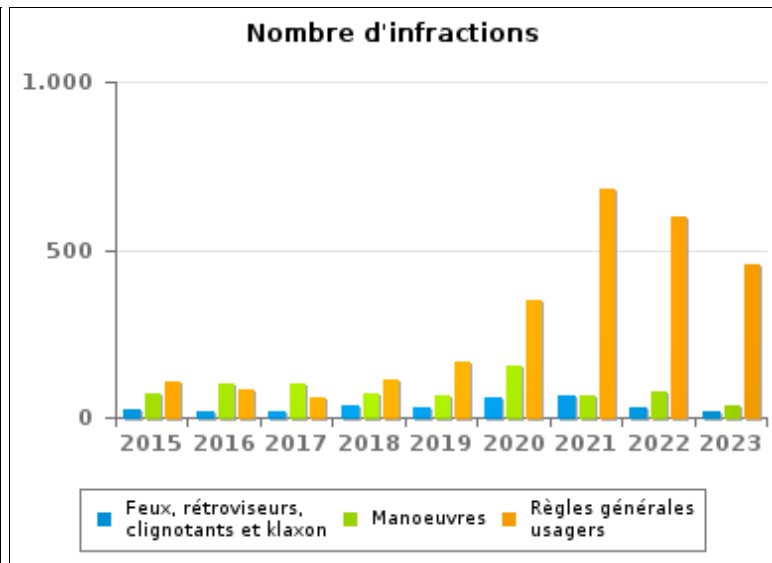
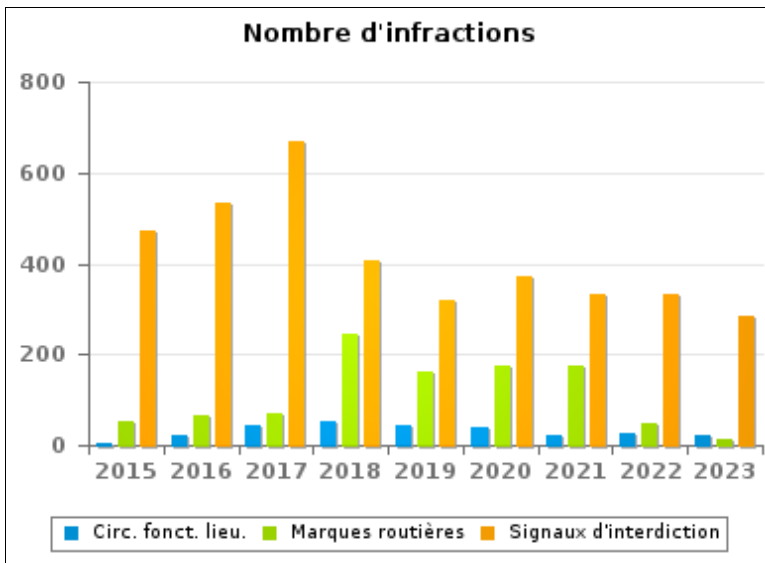


# INFRACTIONS ROUTIÈRES (autoroutes incluses) : APERÇU GÉNÉRAL (DÉTAIL)

Comparaison par année: 2015-2023

## Code de la route

	2015	2016	2017	2018	2019	2020	2021	2022	2023
Signaux d'interdiction	470	535	667	406	317	372	332	331	285
Règles générales usagers	105	81	60	112	165	352	682	600	456
Marques routières	52	66	71	243	162	176	175	48	11
Manoeuvres	71	98	101	69	64	152	68	76	37
Feux, rétroviseurs, clignotants et klaxon	23	17	18	37	29	59	67	31	19
Circulation en fonction du lieu	6	22	43	53	42	40	24	27	20
Signaux d'obligation	5	26	126	42	25	13	16	11	9
Chargement des véhicules (code de la route)	16	8	10	15	21	41	74	42	42
Priorité	15	13	13	11	16	29	23	18	11
Injonctions des agents qualifiés	14	6	4	9	16	11	10	13	6
Transport de personnes (code de la route)	3	3	3	3	8	6	4	9	12
Comportement à l'égard de certains usagers	7	5	1	5	2	11	7	4	8
Code de la route: autres	2	1	1	1	2	5	6	6	8
<b>TOTAL</b>	<b>789</b>	<b>881</b>	<b>1.118</b>	<b>1.006</b>	<b>869</b>	<b>1.267</b>	<b>1.488</b>	<b>1.216</b>	<b>924</b>





# INFRACTIONS ROUTIÈRES (autoroutes incluses) : TOP 5 DES INFRACTIONS

## 2023

### Toutes les infractions

Theme	Article de loi	Nombre d'infractions	% (*)
Vitesse	Art. 11.2.1°.a). En dehors des agglomérations, la vitesse est limitée à 120 km à l'heure sur les autoroutes [...].	2.099	7,90%
Vitesse	(Attention : l'infraction suivante est uniquement valable pour la Région flamande) Art. 11.1. Dans les agglomérations, la vitesse est limitée à 50 km à l'heure [...].	2.254	8,48%
Vitesse	(Attention : l'infraction suivante est uniquement valable pour la Région flamande) Art. 11.2.3°.b). En dehors des agglomérations, la vitesse est limitée à 70 km à l'heure sur les autres voies publiques.	6.075	22,87%
Vitesse	(Attention : l'infraction suivante est uniquement valable pour la Région flamande) Art. 11.2.3°- b). En dehors des agglomérations, la vitesse est limitée à 70 km à l'heure sur les autres voies publiques. Sur certaines voies publiques, une limitation de vitesse inférieure ou supérieure peut cependant être imposée ou admise [...]. Art. 5. Les usagers doivent se conformer [...] aux signaux routiers [...], lorsque ceux-ci sont réguliers en la forme, suffisamment visibles et placés conformément aux prescriptions du [...] règlement [général sur la police de la circulation routière et de l'usage de la voie publique]. Art. 68.3. [...] Sign. C43 [avec la mention 50]. A partir du signal jusqu'au prochain carrefour [ou signal C45], interdiction de circuler à une vitesse supérieure à [50 km/h] [...].	11.234	42,28%
Arrêt et stationnement		933	3,51%

### Infractions du 4ème degré

Theme	Article de loi	Nombre d'infractions	% (*)
Code de la route	Constitue une infraction de 4ème degré en vertu de l'article 4.4° de l'AR du 30-09-2005 : Art. 20.3.1°. Il est interdit de s'engager sur un passage à niveau lorsque les barrières sont en mouvement ou fermées.	1	0,00 %
Code de la route	Constitue une infraction de 4ème degré en vertu de l'article 4.4° de l'AR du 30-09-2005 : Art. 20.3.2°. Il est interdit de s'engager sur un passage à niveau lorsque les feux rouges clignotants sont allumés.	3	0,01 %
Code de la route	Constitue une infraction de 4ème degré en vertu de l'article 4.4° de l'AR du 30-09-2005 : Art. 20.3.3°. Il est interdit de s'engager sur un passage à niveau lorsque le signal sonore fonctionne.	2	0,01 %
Code de la route	Constitue une infraction de 4ème degré en vertu de l'article 4.5° de l'AR du 30-09-2005 : Art. 21.4.3°. Il est interdit sur les autoroutes de faire marche arrière ou de rouler en sens contraire au sens obligatoire.	1	0,00 %

(\*) % par rapport au nombre total d'infractions

# INFRACTIONS ROUTIÈRES (autoroutes incluses) : MOMENT

## Nombre d'infractions selon le moment de la semaine

2023

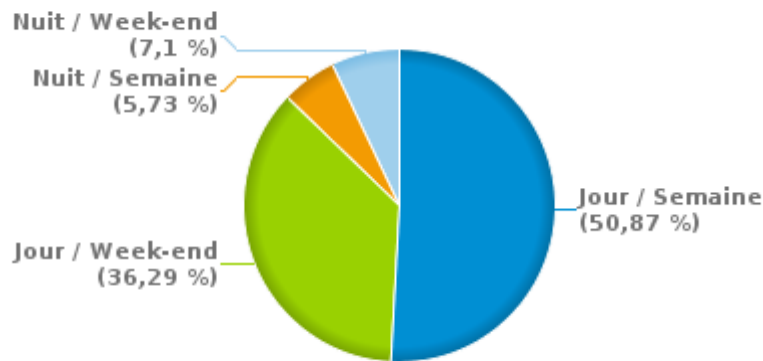


	Semaine			Week-end			TOTAL
	Jour	Nuit	Sous-total	Jour	Nuit	Sous-total	
Vitesse	10.728	1.288	12.016	8.788	1.373	10.161	22.177
Arrêt et stationnement	677	39	716	208	67	275	991
GSM	352	3	355	42	5	47	402
Casque et vêtements de protection	25	0	25	9	3	12	37
Ceinture et siège enfant	83	4	87	29	12	41	128
Feux de signalisation	178	20	198	51	23	74	272
Code de la route	609	54	663	164	97	261	924
Alcool	41	40	81	45	144	189	270
Drogues	90	17	107	47	43	90	197
Conditions techniques	326	28	354	135	58	193	547
Immatriculation	146	5	151	46	10	56	207
Permis de conduire	115	13	128	44	34	78	206
Assurance	89	7	96	31	17	48	144
Poids lourds	45	5	50	1	0	1	51
Autres	10	0	10	2	1	3	13
Inconnu	2	0	2	0	0	0	2
<b>TOTAL</b>	<b>13.516</b>	<b>1.523</b>	<b>15.039</b>	<b>9.642</b>	<b>1.887</b>	<b>11.529</b>	<b>26.568</b>

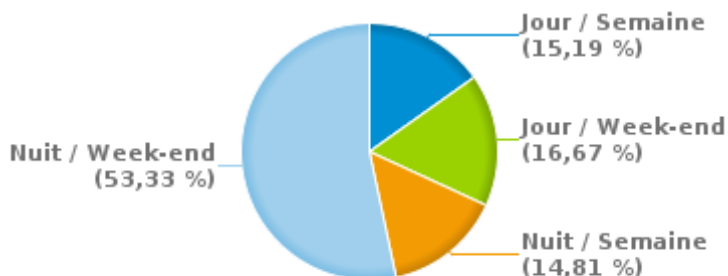
Weekend = Du vendredi 22h00 jusqu'au lundi 06h00  
 Semaine = Du lundi 06h00 jusqu'au vendredi 22h00

Jour: de 06h00 à 22h00  
 Nuit: de 22h00 à 06h00

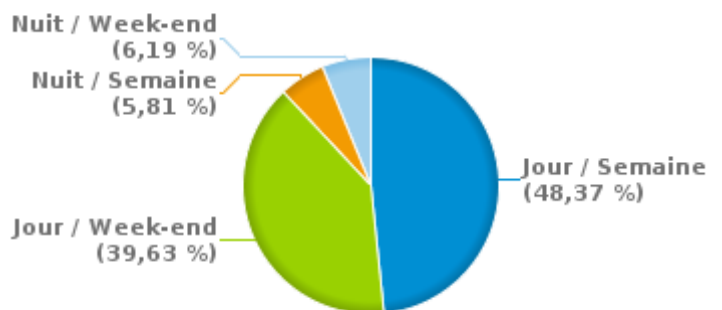
% infractions selon le moment pour l'année 2023



% infractions alcool selon le moment pour l'année 2023



% infractions vitesse selon le moment pour l'année 2023







## INFRACTIONS DE VITESSE (autoroutes incluses) : ENDROIT DU CONTRÔLE

2023

Bilzen

Rue	Borne Kilométrique	Nr de maison	Excès de 0-10 km/h	Excès de 11-20 km/h	Excès de 21-30 km/h	Excès de 31-40 km/h	Excès de plus de 40 km/h	Excès de ??? km/h	TOTAL
A13-E313 Dir Anvers	87.7				1		1		2
A13-E313 Dir Anvers	87.8	*	108	61	19	1	1		190
A13-E313 Dir Anvers	87.8		6	5		1			12
A13-E313 Dir Anvers	91.3							1	1
A13-E313 Dir Anvers	91.7	*	703	322	95	23	15	6	1.164
A13-E313 Dir Anvers	91.7		28	13	8	2			51
A13-E313 Dir Anvers			1	4	1	1		2	9
A13-E313 Dir Anvers accès 31 Bilzen Hoeselt	87.8		1						1
A13-E313 Dir Anvers sortie 31 Bilzen Hoeselt								1	1
A13-E313 Direction Liège	91.0		6	4	4	1			15
A13-E313 Direction Liège			2	4	4	2	1	2	15
Alden Biesensingel								5	5
Appelboomgaardstraat							1	1	2
Bammestraat		22			7				7
Bammestraat		94			11				11
Beverststraat		78	34	1					35
Beverststraat		82	44	3					47
Beverststraat					1				1
Brabantsestraat								1	1
Demerlaan		1						1	1
Dorpsstraat								1	1
Europaplein				1		1			2
Hasseltsepoort								3	3
Hasseltsestraat		101	11	2					13
Hasseltsestraat		34		1					1
Hasseltsestraat								2	2



## INFRACTIONS DE VITESSE (autoroutes incluses) : ENDROIT DU CONTRÔLE

2023

Rue	Borne Kilometrique	Nr de maison	Excès de 0-10 km/h	Excès de 11-20 km/h	Excès de 21-30 km/h	Excès de 31-40 km/h	Excès de plus de 40 km/h	Excès de ??? km/h	TOTAL
Heesveld		24				1			1
Heesveld		57			1				1
Hoefsmidstraat		39			5	1			6
Hoefsmidstraat		7			9	1			10
Hoelbeekstraat		97			1				1
Holt		136		1	48	7	4		60
Holt		62			43	8	1		52
Holt		78	24	1	1				26
Hoogbrugstraat								1	1
Kann. Nulensstraat								1	1
Klein-Wilder								1	1
Kleistraat		64	18	6	1				25
Kruisbosstraat		2						1	1
Kruisbosstraat								1	1
Langstraat		114			7	1	1		9
Langstraat		55	20						20
Langstraat		74			4	1	1		6
Linnerbocht								1	1
Lochtstraat		99			1				1
Maastrichterstraat		113						1	1
Maastrichterstraat		128	13	1	1				15
Maastrichterstraat		365	255	21					276
Maastrichterstraat		367	167	17	1				185
Maastrichterstraat		376	36	8					44
Maastrichterstraat		394	308	29	4	2			343
Maastrichterstraat			3	1				4	8
Mopertingenstraat		33			3	1			4



## INFRACTIONS DE VITESSE (autoroutes incluses) : ENDROIT DU CONTRÔLE

2023

Rue	Borne Kilometrique	Nr de maison	Excès de 0-10 km/h	Excès de 11-20 km/h	Excès de 21-30 km/h	Excès de 31-40 km/h	Excès de plus de 40 km/h	Excès de ??? km/h	TOTAL
Mopertingenstraat		67			1				1
N700 Direction A13 Sortie Vrankrijkstraat	1.2		12						12
N700 Liaison A13 - N2	1.2		26	8	1				35
N700 Liaison A13 - N2								3	3
N730 Tongeren (R72) - Bree (R73)	15.5							1	1
Oudestraat		26	12	4					16
Overwegstraat						1			1
Panisstraat		10	8	1					9
Reekstraat		134			6				6
Reekstraat		2			3				3
Riemsterweg		117						1	1
Riemsterweg		120						1	1
Riemsterweg		129	67	12	1	1			81
Riemsterweg		136	326	61	6	2	1		396
Riemsterweg		138	133	23	2				158
Riemsterweg		26	179	24	2				205
Riemsterweg								4	4
Rode Kruislaan		125	373	66	7	3			449
Rode Kruislaan		140	134	32		1			167
Rode Kruislaan		142	55	6					61
Rode Kruislaan		58	86	14	2				102
Rode Kruislaan		62	37	5	3				45
Rode Kruislaan								1	1
Schoonbeekstraat								1	1
SINT-JORISSTRAAT						1			1
Sportveldstraat		7						1	1
St-Lodewijkstraat		12			1		1		2



## INFRACTIONS DE VITESSE (autoroutes incluses) : ENDROIT DU CONTRÔLE

2023

Rue	Borne Kilométrique	Nr de maison	Excès de 0-10 km/h	Excès de 11-20 km/h	Excès de 21-30 km/h	Excès de 31-40 km/h	Excès de plus de 40 km/h	Excès de ??? km/h	TOTAL
St-Lodewijkstraat		51						1	1
St-Lodewijkstraat		96				3			3
Taunusweg			4	1	1			4	10
Tipstraat		25	2						2
Tipstraat		37	15	3					18
Tombestraat		4			1				1
Tombestraat		52			2				2
Tongersestraat								1	1
Vrankrijk								1	1
Waterstraat		9	14	3					17
Wijerstraat								1	1
Zangerheistraat		37	3	2					5
Zangerheistraat		43	19	6	1				26
Zangerheistraat						1			1
Zutendaalweg		60	6	2	1	1			10
Zutendaalweg								3	3
<b>TOTAL</b>			<b>3.299</b>	<b>779</b>	<b>322</b>	<b>69</b>	<b>28</b>	<b>61</b>	<b>4.558</b>

## Hoeselt

Rue	Borne Kilométrique	Nr de maison	Excès de 0-10 km/h	Excès de 11-20 km/h	Excès de 21-30 km/h	Excès de 31-40 km/h	Excès de plus de 40 km/h	Excès de ??? km/h	TOTAL
A13-E313 Dir Anvers	85.0							1	1
A13-E313 Dir Anvers								2	2
A13-E313 Dir Liège	84.5							1	1
A13-E313 Dir Liège	84.8		45	12	4	1			62
A13-E313 Dir Liège	86.8							1	1
A13-E313 Dir Liège	88.0	*	39	17	3	2			61



## INFRACTIONS DE VITESSE (autoroutes incluses) : ENDROIT DU CONTRÔLE

2023

Rue	Borne Kilométrique	Nr de maison	Excès de 0-10 km/h	Excès de 11-20 km/h	Excès de 21-30 km/h	Excès de 31-40 km/h	Excès de plus de 40 km/h	Excès de ??? km/h	TOTAL
A13-E313 Dir Liège	89.0							1	1
A13-E313 Dir Liège	90.0							1	1
A13-E313 Dir Liège	91.0	*	33	23	5		1	1	63
A13-E313 Dir Liège	91.0		2	2	1	1			6
A13-E313 Dir Liège	91.7	*	54	53	11	2		1	121
A13-E313 Dir Liège					1		1	2	4
A13-E313 RICHTING ANTWERPEN	84.8	*	114	85	14	1	1	1	216
Bilzersteenweg		12						1	1
Bilzersteenweg		36	48	3					51
Bilzersteenweg		42	8	2					10
Bilzersteenweg		46	120	13	8	1			142
Bilzersteenweg		468	46	10					56
Bilzersteenweg		54						1	1
Bilzersteenweg								4	4
Groenstraat		3				1			1
Groenstraat		76			1				1
Kleistraat		54			14	1			15
Lindekapelstraat		16			1	1			2
Nederstraat		16			2				2
Nederstraat		2			4				4
Nederstraat		56			26	2			28
Nieuwe Baan		12			1				1
Nieuwe Baan		78			2				2
Oude Nederbaan								1	1
Pasbrugstraat		40			16	1			17
Pasbrugstraat		99			3	1	1		5
Plasstraat		26	8						8



## INFRACTIONS DE VITESSE (autoroutes incluses) : ENDROIT DU CONTRÔLE

2023

Rue	Borne Kilométrique	Nr de maison	Excès de 0-10 km/h	Excès de 11-20 km/h	Excès de 21-30 km/h	Excès de 31-40 km/h	Excès de plus de 40 km/h	Excès de ??? km/h	TOTAL
Schalkhovenstraat		16	9						9
Tongersesteenweg		45	28	4					32
Tongersesteenweg		47	166	20					186
Tongersesteenweg		48	58	5					63
Tongersesteenweg								1	1
TONGERSESTEENWEG RICHTING HOESSELT		61	2.719	261	98	32	20		3.130
TONGERSESTEENWEG RICHTING TONGEREN		177	371	46	16	4			437
TONGERSESTEENWEG RICHTING TONGEREN		184	1.979	195	51	25	9		2.259
<b>TOTAL</b>			<b>5.847</b>	<b>751</b>	<b>282</b>	<b>76</b>	<b>33</b>	<b>20</b>	<b>7.009</b>

## Riemst

Rue	Borne Kilométrique	Nr de maison	Excès de 0-10 km/h	Excès de 11-20 km/h	Excès de 21-30 km/h	Excès de 31-40 km/h	Excès de plus de 40 km/h	Excès de ??? km/h	TOTAL
A13-E313 Dir Anvers	95.6							1	1
A13-E313 Dir Anvers	96.3	*	71	25	5	4	1		106
A13-E313 Dir Anvers	97.7	*	38	29	9	2	2		80
A13-E313 Dir Anvers	97.9			3					3
A13-E313 Dir Anvers			2		1			1	4
A13-E313 Dir Liège	96.3	*	32	7		2			41
Bilzersteenweg		48						1	1
Bilzersteenweg		72	259	40	3	2			304
Bilzersteenweg		75	132	28			1		161
Bilzersteenweg		77	106	15	1				122
Bilzersteenweg								4	4
Burgemeester Marresbaan		10	7	1					8
Burgemeester Marresbaan		12	18	2					20
Burgemeester Marresbaan		19	61	9	3				73



## INFRACTIONS DE VITESSE (autoroutes incluses) : ENDROIT DU CONTRÔLE

2023

Rue	Borne Kilométrique	Nr de maison	Excès de 0-10 km/h	Excès de 11-20 km/h	Excès de 21-30 km/h	Excès de 31-40 km/h	Excès de plus de 40 km/h	Excès de ??? km/h	TOTAL
Burgemeester Marresbaan				1				1	2
Elderenweg		9A			2				2
Heukelommerweg		30			1				1
Iers Kruisstraat		13			3				3
Kloosterstraat							2		2
Krijtstraat							1		1
Langstraat							1		1
Maastrichtersteenweg		18	291	9		1			301
Maastrichtersteenweg		20	53	4	1				58
Maastrichtersteenweg							7		7
Mgr. Kerkhofslaan		14	32	4					36
Mopertingenweg							1		1
Pastoor Palmaersstraat						1			1
Sluizerweg		19	30	1		1			32
Sluizerweg		2	16	1					17
Tongersesteenweg		22	150	14	2				166
Tongersesteenweg			126	11		1	1	3	142
TONGERSESTEENWEG - TOLSTRAAT		ZN	8.058	536	35	14	10		8.653
TREKWEG NEERCANNE								1	1
Verbindingsweg		37						1	1
Verbindingsweg								1	1
Visésteenweg		159						1	1
Visésteenweg		190	56	6	1				63
Visésteenweg		204	29	3					32
Visésteenweg		229	110	15	1				126
Visésteenweg		233	23	4	2				29
Visésteenweg							1		1



# INFRACTIONS DE VITESSE (autoroutes incluses) : ENDROIT DU CONTRÔLE

2023

Rue	Borne Kilometrique	Nr de maison	Excès de 0-10 km/h	Excès de 11-20 km/h	Excès de 21-30 km/h	Excès de 31-40 km/h	Excès de plus de 40 km/h	Excès de ??? km/h	TOTAL
Wonckerweg							1		1
<b>TOTAL</b>			<b>9.700</b>	<b>768</b>	<b>70</b>	<b>28</b>	<b>17</b>	<b>27</b>	<b>10.610</b>





## INFRACTIONS DE VITESSE (autoroutes incluses) : RÉGIME VITESSE

2023

Vitesse autorisée	Excès de 0-10 km/h	Excès de 11-20 km/h	Excès de 21-30 km/h	Excès de 31-40 km/h	Excès de plus de 40	Excès de ??? km/h	TOTAL
50	12.179	1.069	312	61	21	0	13.642
60	4	51	21	7	0	0	83
70	5.340	498	154	54	29	1	6.076
90	90	56	8	3	1	0	158
120	1.233	621	179	43	23	0	2.099
Inconnu	0	3	0	5	4	107	119
<b>TOTAL</b>	<b>18.846</b>	<b>2.298</b>	<b>674</b>	<b>173</b>	<b>78</b>	<b>108</b>	<b>22.177</b>

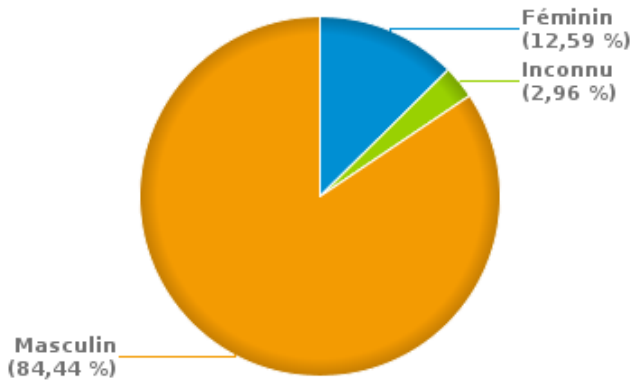


# INFRACTIONS ROUTIÈRES (autoroutes incluses) : PROFIL DES CONTREVENANTS 2023

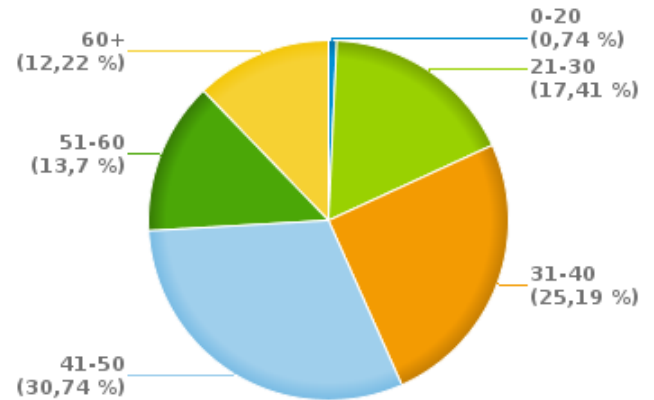
## Nombre d'infractions d'alcool par catégorie d'âge et par sexe

	Masculin	Féminin	Inconnu	TOTAL
0-20	2	0	0	2
21-30	41	5	1	47
31-40	58	8	2	68
41-50	70	12	1	83
51-60	28	7	2	37
60+	29	2	2	33
<b>TOTAL</b>	<b>228</b>	<b>34</b>	<b>8</b>	<b>270</b>

% infractions alcool par sexe pour l'année 2023



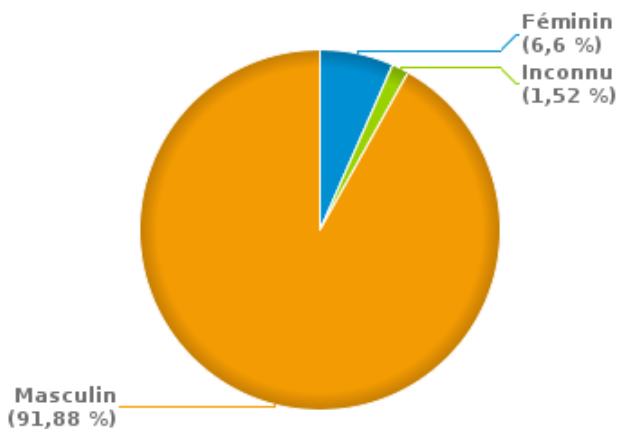
% infractions alcool par catégorie d'âge pour l'année 2023



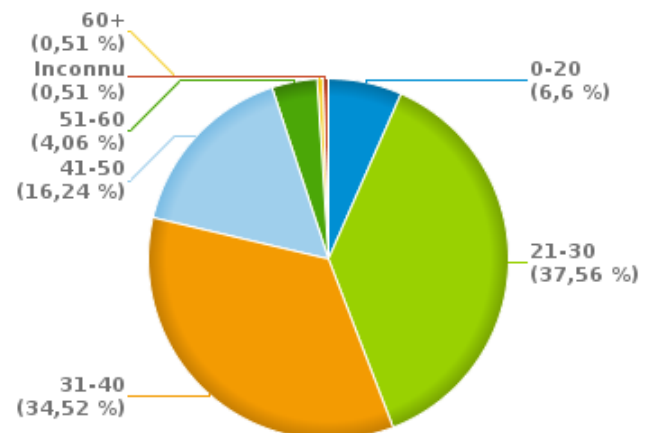
## Nombre d'infractions de drogues par catégorie d'âge et par sexe

	Féminin	Inconnu	Masculin	TOTAL
0-20	1	0	12	13
21-30	3	1	70	74
31-40	7	1	60	68
41-50	2	0	30	32
51-60	0	1	7	8
60+	0	0	1	1
Inconnu	0	0	1	1
<b>TOTAL</b>	<b>13</b>	<b>3</b>	<b>181</b>	<b>197</b>

% infractions drogues par sexe pour l'année 2023



% infractions drogues par catégorie d'âge pour l'année 2023





**INFRACTIONS ROUTIÈRES**  
**FILTRES ET PARAMÈTRES SELECTIONNÉS**  
**DANS CE RAPPORT**

<b>Année de début de l'infraction</b>	2015
<b>Année de fin de l'infraction</b>	2023
<b>Trimestre(s)</b>	Trim. 1;Trim. 2;Trim. 3;Trim. 4
<b>Zone de police</b>	ZP BILZEN/HOESELT/RIEMST (BILZEN)
<b>Unité locale/fédérale</b>	
<b>Hors/sur autoroute</b>	(autoroutes incluses)
<b>Unité de police constatante</b>	
<b>Date de clôture de la banque de données</b>	30/04/24

<b>Date de mise à jour du rapport</b>	01 JUIL. 2024 10:22:52
---------------------------------------	------------------------