

**Aperçu
Infractions routières
(autoroutes incluses)
2023**

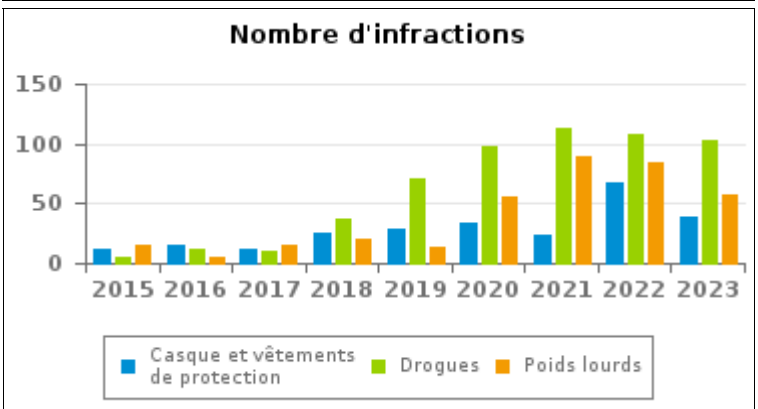
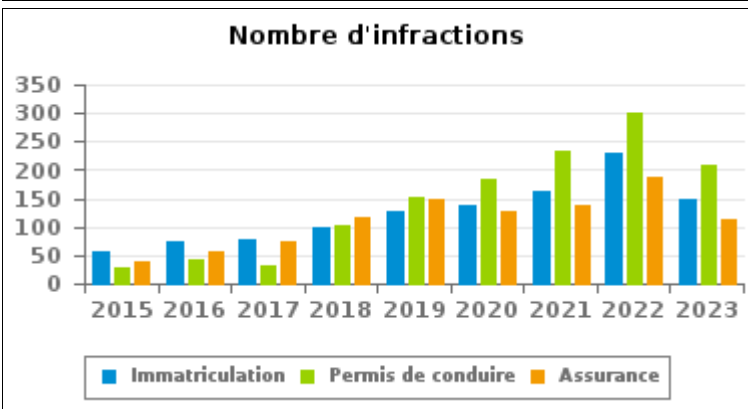
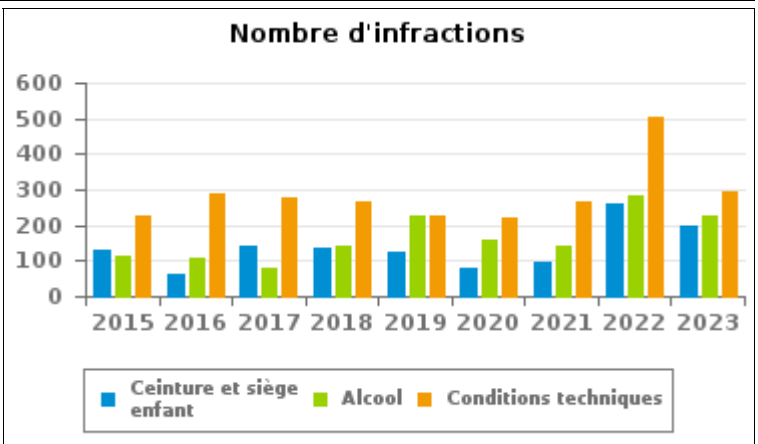
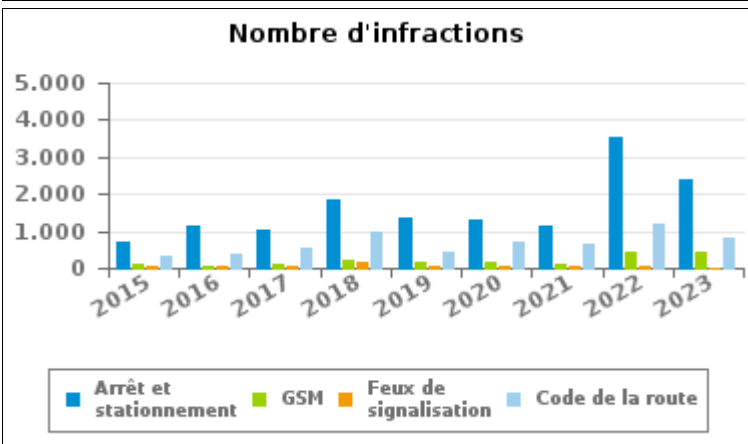
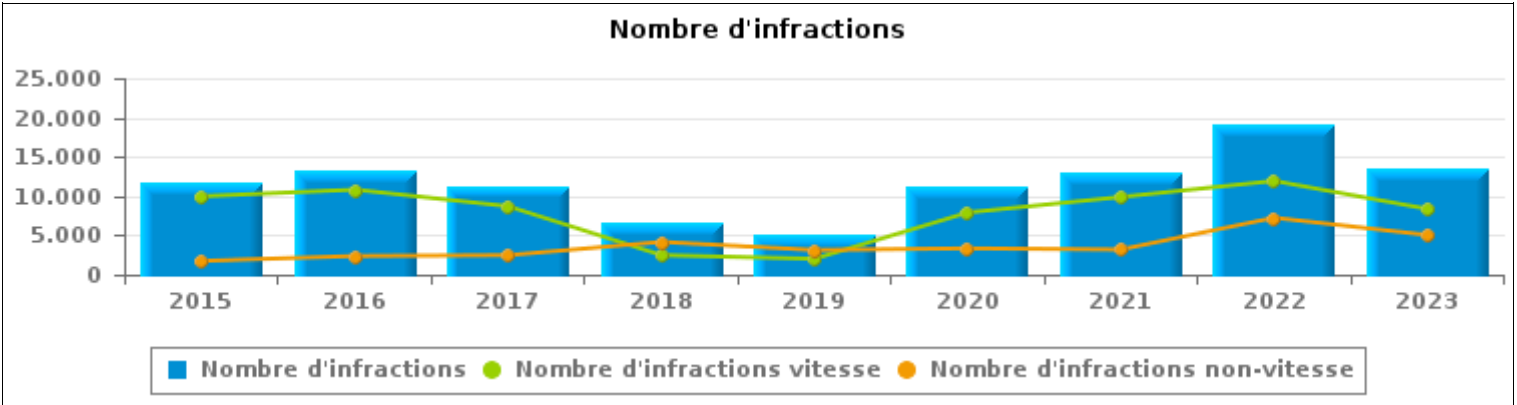
**ZP TONGEREN -
HERSTAPPE (TONGEREN)**



INFRACTIONS ROUTIÈRES (autoroutes incluses) : APERÇU GÉNÉRAL

Comparaison par année: 2015-2023

| | 2015 | 2016 | 2017 | 2018 | 2019 | 2020 | 2021 | 2022 | 2023 |
|-----------------------------------|---------------|---------------|---------------|--------------|--------------|---------------|---------------|---------------|---------------|
| NOMBRE TOTAL D'INFRACTIONS | 11.732 | 13.196 | 11.181 | 6.649 | 5.152 | 11.257 | 13.086 | 19.180 | 13.417 |
| INFRACTIONS PAR THEME | | | | | | | | | |
| | 2015 | 2016 | 2017 | 2018 | 2019 | 2020 | 2021 | 2022 | 2023 |
| Vitesse | 9.979 | 10.821 | 8.704 | 2.482 | 2.016 | 7.910 | 9.886 | 11.933 | 8.367 |
| Arrêt et stationnement | 688 | 1.152 | 1.019 | 1.862 | 1.369 | 1.326 | 1.122 | 3.536 | 2.386 |
| GSM | 83 | 70 | 131 | 200 | 147 | 140 | 128 | 420 | 421 |
| Casque et vêtements de protection | 11 | 16 | 11 | 25 | 29 | 33 | 23 | 67 | 38 |
| Ceinture et siège enfant | 132 | 62 | 142 | 134 | 124 | 81 | 99 | 261 | 199 |
| Feux de signalisation | 53 | 79 | 66 | 189 | 73 | 54 | 32 | 51 | 21 |
| Code de la route | 304 | 405 | 543 | 969 | 426 | 721 | 648 | 1.211 | 826 |
| Alcool | 111 | 107 | 79 | 140 | 225 | 156 | 140 | 282 | 227 |
| Drogues | 5 | 11 | 10 | 37 | 71 | 97 | 113 | 108 | 103 |
| Conditions techniques | 228 | 290 | 279 | 268 | 229 | 220 | 268 | 503 | 295 |
| Immatriculation | 55 | 76 | 77 | 100 | 128 | 137 | 163 | 229 | 148 |
| Permis de conduire | 30 | 44 | 32 | 104 | 152 | 184 | 232 | 299 | 208 |
| Assurance | 38 | 57 | 73 | 116 | 147 | 129 | 139 | 189 | 112 |
| Poids lourds | 15 | 5 | 15 | 21 | 13 | 55 | 90 | 84 | 58 |
| Autres | 0 | 1 | 0 | 1 | 3 | 12 | 2 | 6 | 4 |
| Inconnu | 0 | 0 | 0 | 1 | 0 | 2 | 1 | 1 | 4 |





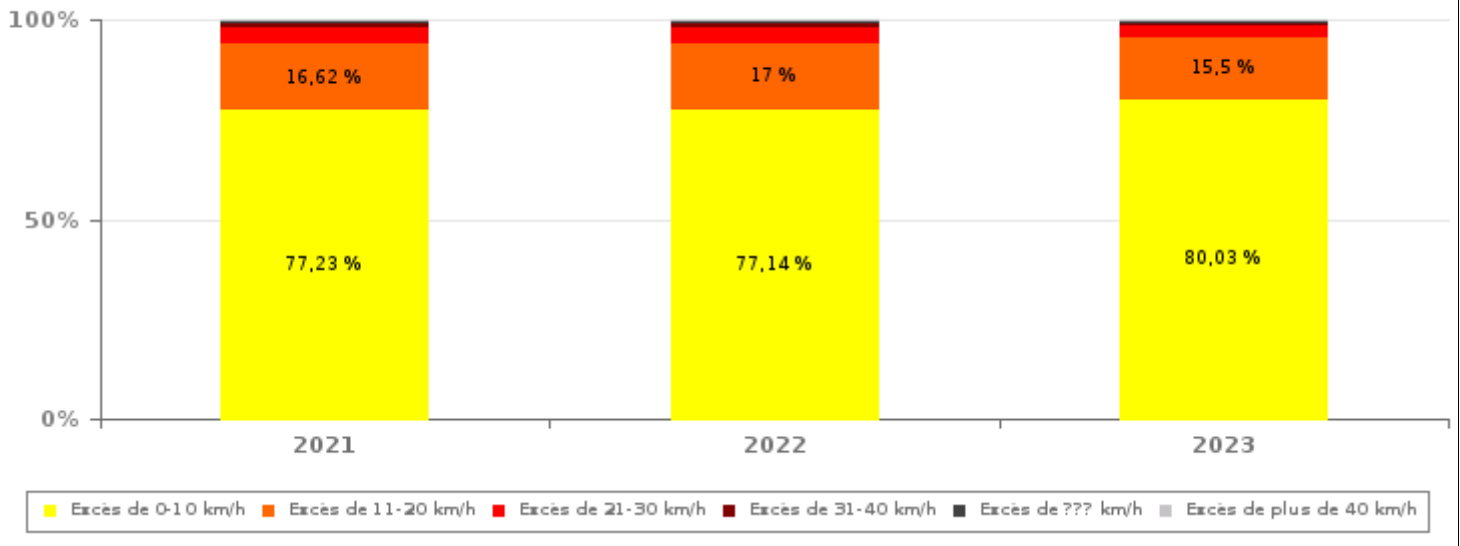
INFRACTIONS ROUTIÈRES (autoroutes incluses) : APERÇU GÉNÉRAL

INFRACTIONS PAR DEGRE DE GRAVITE

Comparaison par année: 2015-2023

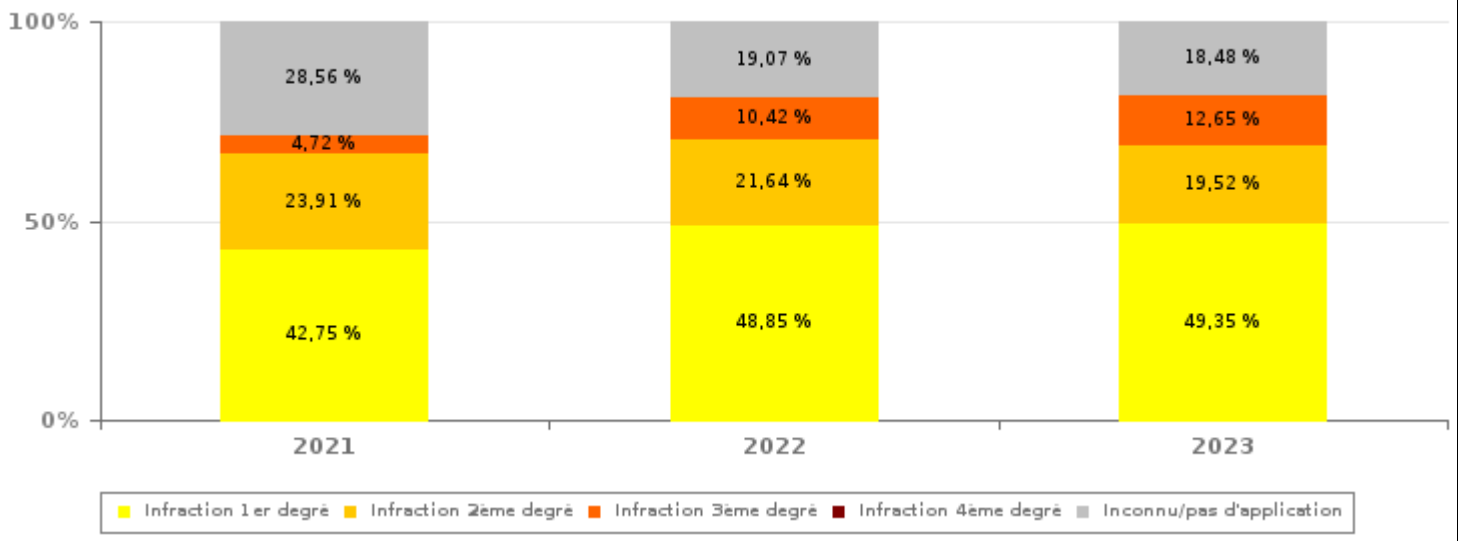
| VITESSE | 2015 | 2016 | 2017 | 2018 | 2019 | 2020 | 2021 | 2022 | 2023 |
|---------------------------|--------------|---------------|--------------|--------------|--------------|--------------|--------------|---------------|--------------|
| Excès de 0-10 km/h | 7.996 | 8.250 | 6.581 | 1.797 | 1.412 | 5.377 | 7.635 | 9.205 | 6.696 |
| Excès de 11-20 km/h | 1.535 | 1.921 | 1.514 | 436 | 382 | 1.746 | 1.643 | 2.029 | 1.297 |
| Excès de 21-30 km/h | 329 | 436 | 426 | 131 | 93 | 503 | 397 | 482 | 256 |
| Excès de 31-40 km/h | 71 | 120 | 98 | 32 | 27 | 152 | 105 | 118 | 54 |
| Excès de plus de 40 km/h | 25 | 53 | 12 | 18 | 16 | 45 | 46 | 52 | 23 |
| Excès de ??? km/h | 23 | 41 | 73 | 68 | 86 | 87 | 60 | 47 | 41 |
| Sous-total VITESSE | 9.979 | 10.821 | 8.704 | 2.482 | 2.016 | 7.910 | 9.886 | 11.933 | 8.367 |

Nombre d'infractions (vitesse): répartition selon la gravité



| NON-VITESSE | 2015 | 2016 | 2017 | 2018 | 2019 | 2020 | 2021 | 2022 | 2023 |
|-------------------------------|--------------|--------------|--------------|--------------|--------------|--------------|--------------|--------------|--------------|
| 1er degré | 553 | 1.038 | 1.341 | 2.036 | 1.274 | 1.610 | 1.368 | 3.540 | 2.492 |
| 2ème degré | 592 | 669 | 707 | 1.187 | 978 | 827 | 765 | 1.568 | 986 |
| 3ème degré | 186 | 178 | 164 | 441 | 183 | 164 | 151 | 755 | 639 |
| 4ème degré | 1 | 3 | 3 | 3 | 4 | 1 | 2 | 2 | 0 |
| Inconnu/Pas d'application | 421 | 487 | 262 | 500 | 697 | 745 | 914 | 1.382 | 933 |
| Sous-total NON-VITESSE | 1.753 | 2.375 | 2.477 | 4.167 | 3.136 | 3.347 | 3.200 | 7.247 | 5.050 |

Nombre d'infractions (non-vitesse): répartition selon la gravité





INFRACTIONS ROUTIÈRES (autoroutes incluses) : APERÇU GÉNÉRAL

INFRACTIONS PAR DEGRE DE GRAVITE

Comparaison par année: 2015-2023



INFRACTIONS ROUTIÈRES (autoroutes incluses) : APERÇU GÉNÉRAL

Comparaison par mois pour l'année 2023

| | Jan | Fév | Mar | Avr | Mai | Juin | Juil | Août | Sep | Oct | Nov | Déc | TOTAL |
|--|--------------|------------|--------------|--------------|--------------|--------------|--------------|------------|------------|------------|------------|------------|---------------|
| NOMBRE TOTAL D'INFRACTIONS | 2.122 | 809 | 1.389 | 1.429 | 1.377 | 1.268 | 1.192 | 720 | 937 | 884 | 617 | 673 | 13.417 |
| INFRACTIONS PAR THEME | | | | | | | | | | | | | |
| Vitesse | 1.068 | 529 | 931 | 1.044 | 787 | 811 | 850 | 441 | 653 | 511 | 350 | 392 | 8.367 |
| Arrêt et stationnement | 755 | 143 | 186 | 117 | 299 | 183 | 100 | 92 | 76 | 153 | 151 | 131 | 2.386 |
| GSM | 17 | 30 | 36 | 54 | 72 | 33 | 59 | 31 | 20 | 52 | 3 | 14 | 421 |
| Casque et vêtements de protection | 0 | 1 | 0 | 1 | 1 | 18 | 2 | 2 | 8 | 4 | 0 | 1 | 38 |
| Ceinture et siège enfant | 27 | 5 | 18 | 19 | 23 | 22 | 8 | 24 | 23 | 14 | 6 | 10 | 199 |
| Feux de signalisation | 2 | 0 | 3 | 1 | 1 | 2 | 1 | 3 | 4 | 2 | 2 | 0 | 21 |
| Code de la route | 119 | 33 | 83 | 83 | 78 | 85 | 65 | 42 | 58 | 70 | 46 | 64 | 826 |
| Alcool | 33 | 14 | 21 | 20 | 18 | 18 | 10 | 16 | 20 | 11 | 28 | 18 | 227 |
| Drogues | 12 | 7 | 8 | 13 | 13 | 7 | 10 | 8 | 8 | 5 | 5 | 7 | 103 |
| Conditions techniques | 32 | 13 | 48 | 35 | 27 | 24 | 36 | 21 | 23 | 18 | 10 | 8 | 295 |
| Immatriculation | 17 | 8 | 16 | 13 | 16 | 20 | 13 | 18 | 5 | 11 | 4 | 7 | 148 |
| Permis de conduire | 29 | 14 | 19 | 17 | 24 | 23 | 19 | 13 | 22 | 16 | 1 | 11 | 208 |
| Assurance | 11 | 11 | 15 | 8 | 5 | 16 | 11 | 7 | 5 | 12 | 5 | 6 | 112 |
| Poids lourds | 0 | 0 | 5 | 3 | 13 | 5 | 8 | 1 | 12 | 3 | 5 | 3 | 58 |
| Autres | 0 | 1 | 0 | 1 | 0 | 1 | 0 | 0 | 0 | 1 | 0 | 0 | 4 |
| Inconnu | 0 | 0 | 0 | 0 | 0 | 0 | 0 | 1 | 0 | 1 | 1 | 1 | 4 |
| INFRACTIONS PAR DEGRE DE GRAVI | | | | | | | | | | | | | |
| VITESSE | | | | | | | | | | | | | |
| Excès de 0-10 km/h | 878 | 436 | 788 | 827 | 555 | 613 | 679 | 371 | 536 | 430 | 274 | 309 | 6.696 |
| Excès de 11-20 km/h | 152 | 81 | 117 | 167 | 165 | 154 | 137 | 55 | 97 | 66 | 54 | 52 | 1.297 |
| Excès de 21-30 km/h | 29 | 9 | 15 | 36 | 45 | 33 | 22 | 8 | 15 | 11 | 12 | 21 | 256 |
| Excès de 31-40 km/h | 5 | 2 | 0 | 3 | 15 | 7 | 6 | 4 | 2 | 0 | 4 | 6 | 54 |
| Excès de plus de 40 km/h | 1 | 0 | 1 | 7 | 3 | 2 | 4 | 0 | 1 | 2 | 1 | 1 | 23 |
| Excès de ??? km/h | 3 | 1 | 10 | 4 | 4 | 2 | 2 | 3 | 2 | 2 | 5 | 3 | 41 |
| Sous-total VITESSE | 1.068 | 529 | 931 | 1.044 | 787 | 811 | 850 | 441 | 653 | 511 | 350 | 392 | 8.367 |
| NON-VITESSE | | | | | | | | | | | | | |
| 1er degré | 632 | 142 | 228 | 151 | 291 | 232 | 134 | 114 | 108 | 171 | 146 | 143 | 2.492 |
| 2ème degré | 277 | 41 | 70 | 69 | 118 | 82 | 49 | 62 | 51 | 65 | 49 | 53 | 986 |
| 3ème degré | 39 | 39 | 61 | 79 | 89 | 54 | 69 | 44 | 44 | 73 | 17 | 31 | 639 |
| 4ème degré | 0 | 0 | 0 | 0 | 0 | 0 | 0 | 0 | 0 | 0 | 0 | 0 | 0 |
| Inconnu/Pas d'application | 106 | 58 | 99 | 86 | 92 | 89 | 90 | 59 | 81 | 64 | 55 | 54 | 933 |
| Sous-total NON-VITESSE | 1.054 | 280 | 458 | 385 | 590 | 457 | 342 | 279 | 284 | 373 | 267 | 281 | 5.050 |

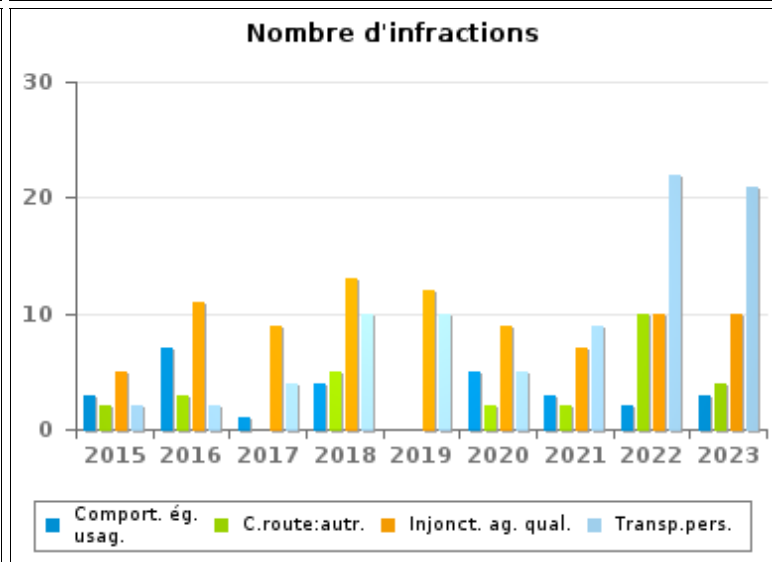
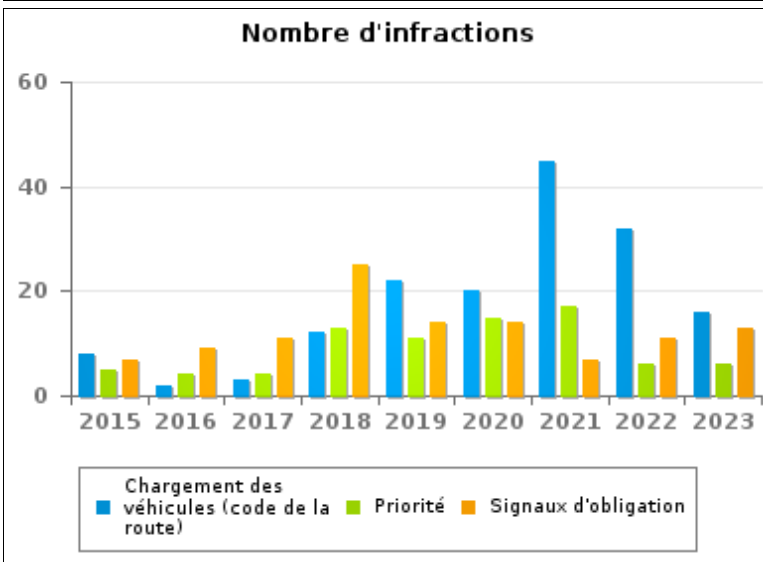
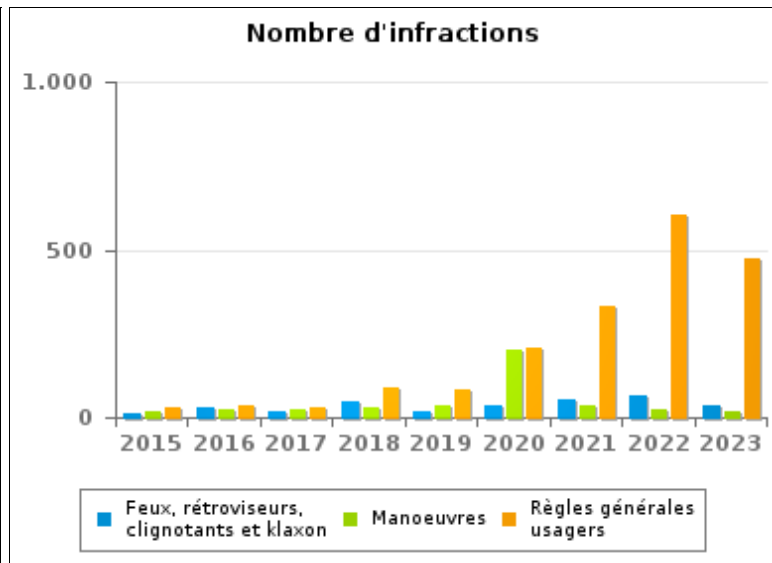
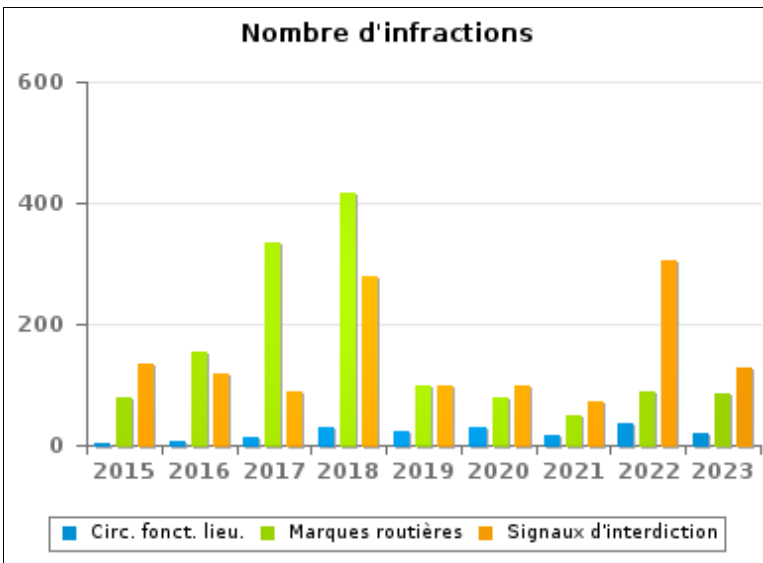


INFRACTIONS ROUTIÈRES (autoroutes incluses) : APERÇU GÉNÉRAL (DÉTAIL)

Comparaison par année: 2015-2023

Code de la route

| | 2015 | 2016 | 2017 | 2018 | 2019 | 2020 | 2021 | 2022 | 2023 |
|---|------------|------------|------------|------------|------------|------------|------------|--------------|------------|
| Règles générales usagers | 29 | 33 | 32 | 86 | 83 | 209 | 332 | 603 | 474 |
| Marques routières | 80 | 155 | 335 | 415 | 100 | 80 | 49 | 88 | 85 |
| Signaux d'interdiction | 133 | 119 | 87 | 279 | 98 | 99 | 73 | 304 | 127 |
| Manoeuvres | 19 | 26 | 24 | 29 | 35 | 200 | 35 | 21 | 15 |
| Feux, rétroviseurs, clignotants et klaxon | 9 | 27 | 19 | 48 | 18 | 35 | 53 | 66 | 33 |
| Circulation en fonction du lieu | 2 | 7 | 14 | 30 | 23 | 28 | 16 | 36 | 19 |
| Chargement des véhicules (code de la route) | 8 | 2 | 3 | 12 | 22 | 20 | 45 | 32 | 16 |
| Signaux d'obligation | 7 | 9 | 11 | 25 | 14 | 14 | 7 | 11 | 13 |
| Injonctions des agents qualifiés | 5 | 11 | 9 | 13 | 12 | 9 | 7 | 10 | 10 |
| Transport de personnes (code de la route) | 2 | 2 | 4 | 10 | 10 | 5 | 9 | 22 | 21 |
| Priorité | 5 | 4 | 4 | 13 | 11 | 15 | 17 | 6 | 6 |
| Code de la route: autres | 2 | 3 | 0 | 5 | 0 | 2 | 2 | 10 | 4 |
| Comportement à l'égard de certains usagers | 3 | 7 | 1 | 4 | 0 | 5 | 3 | 2 | 3 |
| TOTAL | 304 | 405 | 543 | 969 | 426 | 721 | 648 | 1.211 | 826 |





INFRACTIONS ROUTIÈRES (autoroutes incluses) : TOP 5 DES INFRACTIONS

2023

Toutes les infractions

| Theme | Article de loi | Nombre d'infractions | % (*) |
|------------------|--|----------------------|--------|
| Vitesse | (Attention : l'infraction suivante est uniquement valable pour la Région flamande) Art. 11.2.3°.b). En dehors des agglomérations, la vitesse est limitée à 70 km à l'heure sur les autres voies publiques. | 5.036 | 37,53% |
| Vitesse | (Attention : l'infraction suivante est uniquement valable pour la Région flamande) Art. 11.2.3°- b). En dehors des agglomérations, la vitesse est limitée à 70 km à l'heure sur les autres voies publiques. Sur certaines voies publiques, une limitation de vitesse inférieure ou supérieure peut cependant être imposée ou admise [...]. Art. 5. Les usagers doivent se conformer [...] aux signaux routiers [...], lorsque ceux-ci sont réguliers en la forme, suffisamment visibles et placés conformément aux prescriptions du [...] règlement [général sur la police de la circulation routière et de l'usage de la voie publique]. Art. 68.3. [...] Sign. C43 [avec la mention 50]. A partir du signal jusqu'au prochain carrefour [ou signal C45], interdiction de circuler à une vitesse supérieure à [50 km/h] [...]. | 2.465 | 18,37% |
| Vitesse | (Attention : l'infraction suivante est uniquement valable pour la Région flamande) Limitations de vitesse / zone 50 / voies publiques hors agglomération, à l'exception des autoroutes. Art. 5. Les usagers doivent se conformer aux signaux lumineux de circulation, aux signaux routiers et aux marques routières, lorsque ceux-ci sont réguliers en la forme, suffisamment visibles et placés conformément aux prescriptions du [...] règlement [général sur la police de la circulation routière et de l'usage de la voie publique]. Art. 68.3. [...] Sign. C43 [à validité zonale et mention 50]. A partir du signal [...] [jusqu'au signal de fin de zone], interdiction de circuler à une vitesse supérieure à [50 km/h] [...]. Art. 65.5.10. Les zones de vitesse sont indiquées par le signal C43 auquel la validité zonale est conférée conformément au point 65.5.3. A partir du signal de zone jusqu'au signal de fin de zone, il est interdit de rouler à une vitesse supérieure à la vitesse de la zone [...]. | 394 | 2,94% |
| GSM | Constitue une infraction de 3ème degré en vertu de l'article 3.2°/2 de l'AR du 30-09-2005 : Art. 8.4. Sauf lorsque son véhicule est à l'arrêt ou en stationnement, le conducteur ne peut utiliser, tenir en main ni manipuler aucun appareil électronique mobile doté d'un écran [GSM/Smartphone/...], à moins qu'il ne soit fixé au véhicule dans un support destiné à cette fin. | 421 | 3,14% |
| Code de la route | Art. 59.6. Sous réserve des dérogations prévues à l'article 81.5 du [...] règlement [général sur la police de la circulation routière et de l'usage de la voie publique] et dans l'arrêté royal relatif à la circulation routière de véhicules exceptionnels, aucun véhicule ne peut être mis ou maintenu en circulation sur la voie publique, s'il n'est conforme aux dispositions du [...] règlement [général sur la police de la circulation routière et de l'usage de la voie publique], et des règlements techniques des véhicules automobiles ou des cyclomoteurs et motocyclettes. | 415 | 3,09% |

Infractions du 4ème degré

| Theme | Article de loi | Nombre d'infractions | % (*) |
|-------|----------------|----------------------|-------|
| | | | |

(*) % par rapport au nombre total d'infractions

INFRACTIONS ROUTIÈRES (autoroutes incluses) : MOMENT

Nombre d'infractions selon le moment de la semaine

2023

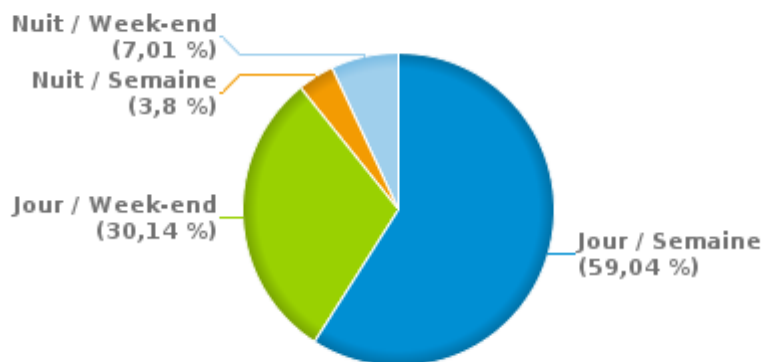


| | Semaine | | | Week-end | | | TOTAL |
|-----------------------------------|--------------|------------|--------------|--------------|------------|--------------|---------------|
| | Jour | Nuit | Sous-total | Jour | Nuit | Sous-total | |
| Vitesse | 4.905 | 385 | 5.290 | 2.533 | 544 | 3.077 | 8.367 |
| Arrêt et stationnement | 1.395 | 44 | 1.439 | 817 | 130 | 947 | 2.386 |
| GSM | 381 | 1 | 382 | 38 | 1 | 39 | 421 |
| Casque et vêtements de protection | 18 | 0 | 18 | 20 | 0 | 20 | 38 |
| Ceinture et siège enfant | 131 | 0 | 131 | 54 | 14 | 68 | 199 |
| Feux de signalisation | 11 | 1 | 12 | 8 | 1 | 9 | 21 |
| Code de la route | 470 | 31 | 501 | 278 | 47 | 325 | 826 |
| Alcool | 35 | 16 | 51 | 71 | 105 | 176 | 227 |
| Drogues | 46 | 1 | 47 | 31 | 25 | 56 | 103 |
| Conditions techniques | 180 | 14 | 194 | 82 | 19 | 101 | 295 |
| Immatriculation | 99 | 4 | 103 | 36 | 9 | 45 | 148 |
| Permis de conduire | 128 | 7 | 135 | 43 | 30 | 73 | 208 |
| Assurance | 63 | 5 | 68 | 29 | 15 | 44 | 112 |
| Poids lourds | 55 | 1 | 56 | 2 | 0 | 2 | 58 |
| Autres | 3 | 0 | 3 | 1 | 0 | 1 | 4 |
| Inconnu | 2 | 0 | 2 | 1 | 1 | 2 | 4 |
| TOTAL | 7.922 | 510 | 8.432 | 4.044 | 941 | 4.985 | 13.417 |

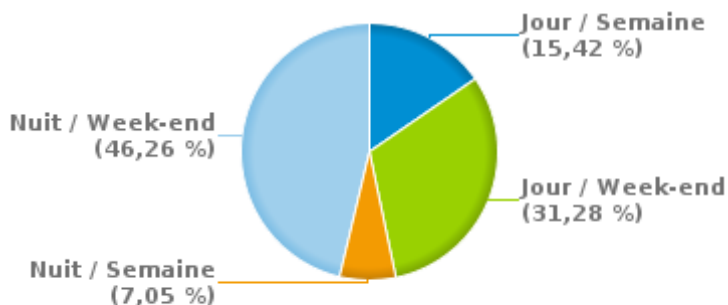
Weekend = Du vendredi 22h00 jusqu'au lundi 06h00
 Semaine = Du lundi 06h00 jusqu'au vendredi 22h00

Jour: de 06h00 à 22h00
 Nuit: de 22h00 à 06h00

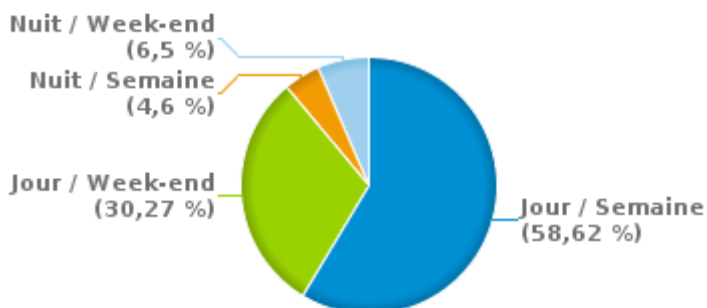
% infractions selon le moment pour l'année 2023



% infractions alcool selon le moment pour l'année 2023



% infractions vitesse selon le moment pour l'année 2023





INFRACTIONS DE VITESSE (autoroutes incluses) : ENDROIT DU CONTRÔLE

2023

Herstappe

| Rue | Borne Kilométrique | Nr de maison | Excès de 0-10 km/h | TOTAL |
|-----------------------------------|-----------------------|-----------------|-----------------------|----------|
| N614 Amay (N617) - Tongeren (N69) | 22.6 | | 3 | 3 |
| N614 Amay (N617) - Tongeren (N69) | | | 1 | 1 |
| TOTAL | | | 4 | 4 |

Tongeren

| Rue | Borne Kilométrique | Nr de maison | Excès de 0-10 km/h | Excès de 11-20 km/h | Excès de 21-30 km/h | Excès de 31-40 km/h | Excès de plus de 40 km/h | Excès de ??? km/h | TOTAL |
|--|-----------------------|-----------------|-----------------------|------------------------|------------------------|------------------------|--------------------------------|----------------------|-------|
| A13-E313 Dir Anvers | | | | | | | | 1 | 1 |
| A13-E313 Dir Liège | 91.0 | | | 1 | | | | | 1 |
| A13-E313 Dir Liège | 93.9 | | | | | | | 1 | 1 |
| A13-E313 Dir Liège | 94.0 | | | | | 1 | | | 1 |
| A13-E313 Dir Liège | 95.0 | | | | | | | 1 | 1 |
| A13-E313 Dir Liège | | | 1 | 2 | 3 | | | | 6 |
| Albertwal | | | | | | | | 7 | 7 |
| BAVERSSTRAAT RICHTING SPOUWEN | 0.9 | | 72 | 15 | 1 | 1 | | | 89 |
| BAVERSSTRAAT RICHTING TONGEREN | 0.9 | | 100 | 20 | 2 | | | | 122 |
| BILZERSTEENWEG RICHTING BILZEN | | 411 | 3 | | 1 | | | | 4 |
| BILZERSTEENWEG RICHTING BILZEN | | 456 | 4 | 2 | | | | | 6 |
| BILZERSTEENWEG RICHTING TONGEREN | | 411 | | 1 | | | | | 1 |
| BILZERSTEENWEG RICHTING TONGEREN | | 456 | 4 | 1 | | | | | 5 |
| Blaarstraat | | 99 | | | | | | 1 | 1 |
| Blaarstraat | | | | | | | | 1 | 1 |
| BLAARSTRAAT RICHTING RIEMST | | 296 | 13 | 1 | | | | | 14 |
| BLAARSTRAAT RICHTING TONGEREN | | 296 | 3 | | | | | | 3 |
| BOUVERDSTRAAT RICHTING RIEMST | | 26 | 7 | | | | | | 7 |
| BOUVERDSTRAAT RICHTING 'S HERENELDEREN | | 26 | 18 | 2 | 1 | | | | 21 |



INFRACTIONS DE VITESSE (autoroutes incluses) : ENDROIT DU CONTRÔLE

2023

| Rue | Borne Kilométrique | Nr de maison | Excès de 0-10 km/h | Excès de 11-20 km/h | Excès de 21-30 km/h | Excès de 31-40 km/h | Excès de plus de 40 km/h | Excès de ??? km/h | TOTAL |
|--|-----------------------|-----------------|-----------------------|------------------------|------------------------|------------------------|--------------------------------|----------------------|-------|
| Dashovenstraat | | | | | | | | 1 | 1 |
| DE GRUNNESTRAAT RICHTING RUTTEN | | 11 | 17 | | | | | | 17 |
| DE GRUNNESTRAAT RICHTING TONGEREN | | 11 | 25 | 4 | | | | | 29 |
| Driekruisenstraat | | 73 | | | | | | 1 | 1 |
| Eeuwfeestwal | | | | | | | | 1 | 1 |
| Elderenstraat | | 91 | 12 | 2 | | | | | 14 |
| Elderenstraat | | | 2 | | | | | 3 | 5 |
| ELDERENSTRAAT RICHTING SPOUWEN | | 97 | 12 | 2 | | | | | 14 |
| ELDERENSTRAAT RICHTING TONGEREN | | 97 | 7 | 1 | | | | | 8 |
| Hasseltsesteenweg | | 177 | 1 | | | | | | 1 |
| HASSELTSESTEENWEG RICHTING HASSELT | | 255 | 3 | 1 | | | | | 4 |
| HASSELTSESTEENWEG RICHTING HASSELT | | 460 | 14 | 6 | | | | | 20 |
| HASSELTSESTEENWEG RICHTING TONGEREN | | 255 | 20 | 3 | 1 | | | | 24 |
| HASSELTSESTEENWEG RICHTING TONGEREN | | 460 | 23 | 2 | 1 | | | | 26 |
| Hazelereik | | 32 | 5 | 3 | 1 | | | | 9 |
| Hemelingenstraat | | 14 | | | | | | 1 | 1 |
| Herenbosweg | | | | | | | | 1 | 1 |
| Hoeise Kassei | | | 5 | | 1 | 1 | 2 | | 9 |
| HOEISE KASSEI / KRP KRAAIBOEK RICHTING CRISNEE | | ZN | 68 | 36 | 13 | 2 | 1 | | 120 |
| HOEISE KASSEI / KRP KRAAIBROEK RICHTING TONGEREN | | ZN | 34 | 19 | 10 | 2 | | | 65 |
| HOEISE KASSEI RICHTING CRISNEE | 23.8 | | 14 | 13 | 1 | 1 | | | 29 |
| HOEISE KASSEI RICHTING LUIK | 22.6 | | 60 | 45 | 11 | 7 | 3 | | 126 |
| HOEISE KASSEI RICHTING TONGEREN | 22.6 | | 139 | 91 | 23 | 6 | | | 259 |
| HOEISE KASSEI RICHTING TONGEREN | 23.8 | | 18 | 10 | 2 | 4 | | | 34 |
| Jaminéstraat | | 33 | | | | | | 1 | 1 |
| Kastanjewal | | | | | | | | 1 | 1 |
| Kleinmeersstraat | | | | | | | | 2 | 2 |



INFRACTIONS DE VITESSE (autoroutes incluses) : ENDROIT DU CONTRÔLE

2023

| Rue | Borne Kilométrique | Nr de maison | Excès de 0-10 km/h | Excès de 11-20 km/h | Excès de 21-30 km/h | Excès de 31-40 km/h | Excès de plus de 40 km/h | Excès de ??? km/h | TOTAL |
|--|-----------------------|-----------------|-----------------------|------------------------|------------------------|------------------------|--------------------------------|----------------------|-------|
| Leopoldwal | | 68 | 6 | | | | | | 6 |
| Leopoldwal | | | | | | | | 1 | 1 |
| LIMESWEG RICHTING HEERSTERVELDWEG | | 2 | 102 | 46 | 10 | | | | 158 |
| LIMESWEG RICHTING MAASTRICHTERSTEENWEG | | 2 | 23 | 9 | 3 | | | | 35 |
| Luikersteenweg | | 111 | | | | | | 1 | 1 |
| Luikersteenweg | | 148 | 2 | 1 | | 3 | 1 | | 7 |
| Luikersteenweg | | 151 | | | | | | 1 | 1 |
| Luikersteenweg | | | 3 | 1 | | | | 3 | 7 |
| LUIKERSTEENWEG (N20) RICHTING JUPRELLE | 24.1 | | 76 | 23 | 5 | 1 | 1 | | 106 |
| LUIKERSTEENWEG (N20) RICHTING TONGEREN | 24.1 | 421 | 45 | 10 | 3 | | 1 | | 59 |
| LUIKERSTEENWEG (N20) RICHTING TONGEREN | 24.1 | | 69 | 14 | 3 | 1 | | | 87 |
| LUIKERSTEENWEG RICHTING JUPRELLE | | 148 | 282 | 64 | 12 | 1 | 1 | | 360 |
| LUIKERSTEENWEG RICHTING LUIK | | 519 | 120 | 34 | 3 | | | | 157 |
| LUIKERSTEENWEG RICHTING LUIK | | 590 | 88 | 17 | 4 | 1 | 1 | | 111 |
| LUIKERSTEENWEG RICHTING TONGEREN | 22.6 | 148 | 27 | 9 | 2 | | | | 38 |
| LUIKERSTEENWEG RICHTING TONGEREN | | 148 | 168 | 30 | 5 | 1 | | | 204 |
| LUIKERSTEENWEG RICHTING TONGEREN | | 519 | 185 | 36 | 9 | | | | 230 |
| LUIKERSTEENWEG RICHTING TONGEREN | | 590 | 105 | 33 | 8 | 1 | | | 147 |
| Maastrichtersteenweg | | 470 | | | | | | 1 | 1 |
| Maastrichtersteenweg | | | | | | | | 2 | 2 |
| MAASTRICHTERSTEENWEG RICHTING RIEMST | | 418 | 11 | 5 | 1 | | | | 17 |
| MAASTRICHTERSTEENWEG RICHTING TONGEREN | | 418 | 9 | 2 | | 1 | | | 12 |
| Molenstraat | | | | | | | | 1 | 1 |
| MOLENWEG RICHTING HOESELT | | ZN | 17 | 8 | | | | | 25 |
| MOLENWEG RICHTING TONGEREN CENTRUM | | ZN | 2 | | | | | | 2 |
| Nellestraat | | | | | | | | 1 | 1 |
| Neremstraat | | 201 | | | | | | 1 | 1 |



INFRACTIONS DE VITESSE (autoroutes incluses) : ENDROIT DU CONTRÔLE

2023

| Rue | Borne Kilometrique | Nr de maison | Excès de 0-10 km/h | Excès de 11-20 km/h | Excès de 21-30 km/h | Excès de 31-40 km/h | Excès de plus de 40 km/h | Excès de ??? km/h | TOTAL |
|--|-----------------------|-----------------|-----------------------|------------------------|------------------------|------------------------|--------------------------------|----------------------|-------|
| Neremstraat | | 50 | | | | | | 1 | 1 |
| Neremweg | | 86 | | 1 | | | | | 1 |
| NEREMWEG RICHTING NEREM | | 221 | 89 | 24 | 5 | 1 | | | 119 |
| NEREMWEG RICHTING NEREM | | 86F | 7 | | | | | | 7 |
| NEREMWEG RICHTING TONGEREN | | 221 | 104 | 13 | 2 | | | | 119 |
| NEREMWEG RICHTING TONGEREN | | 86F | | 1 | | | | | 1 |
| Overhaamlaan | | 28 | | | | | | 1 | 1 |
| OVERHAAMLAAAN RICHTING LUIK | | 11 | 81 | 18 | 3 | | | | 102 |
| OVERHAAMLAAAN RICHTING TONGEREN | | 11 | 140 | 21 | 3 | 1 | | | 165 |
| Romeinse Kassei | | 266 | | | | | | 1 | 1 |
| Romeinse Kassei | | | 3 | | | | 1 | | 4 |
| ROMEINSE KASSEI RICHTING OREYE | 5.9 | | 54 | 17 | 7 | 5 | 2 | | 85 |
| ROMEINSE KASSEI RICHTING TONGEREN | 5.9 | | 27 | 11 | 4 | 2 | | | 44 |
| ROMEINSE KASSEI RICHTING TONGEREN | | 100 | 3.284 | 340 | 48 | 7 | 6 | | 3.685 |
| RUTTERMOLENSTRAAT RICHTING CRISNEE | 26.1 | | 8 | 7 | 2 | | | | 17 |
| RUTTERMOLENSTRAAT RICHTING TONGEREN | 26.1 | | 10 | 2 | 1 | | | | 13 |
| SACRAMENTSTRAAT RICHTING SINT-MATERNUSWAL | | 96 | 17 | 1 | | | | | 18 |
| Schaapsweide | | 26 | | | 1 | | | | 1 |
| Schaapsweide | | 28 | 1 | 2 | | 1 | 1 | | 5 |
| SCHAAPSWEIDE RICHTING RUTTEN | 22.6 | 26 | 45 | 9 | 1 | | | | 55 |
| SCHAAPSWEIDE RICHTING RUTTEN | | 26 | 299 | 88 | 20 | | 2 | | 409 |
| SCHAAPSWEIDE RICHTING TONGEREN | | 26 | 175 | 48 | 7 | | | | 230 |
| Sint-Truidersteenweg | | | | | | | | 2 | 2 |
| SINT-TRUIDERSTEENWEG RICHTING BORGLOON | | 52 | 48 | 17 | 2 | | | | 67 |
| SINT-TRUIDERSTEENWEG RICHTING BORGLOON | | 60 | 26 | 4 | 1 | | | | 31 |
| SINT-TRUIDERSTEENWEG RICHTING SINT-TRUIDEN | | 411 | 8 | 2 | | | | | 10 |
| SINT-TRUIDERSTEENWEG RICHTING TONGEREN | | 411 | 16 | 2 | 1 | | | | 19 |



INFRACTIONS DE VITESSE (autoroutes incluses) : ENDROIT DU CONTRÔLE

2023

| Rue | Borne Kilometrique | Nr de maison | Excès de 0-10 km/h | Excès de 11-20 km/h | Excès de 21-30 km/h | Excès de 31-40 km/h | Excès de plus de 40 km/h | Excès de ??? km/h | TOTAL |
|---|-----------------------|-----------------|-----------------------|------------------------|------------------------|------------------------|--------------------------------|----------------------|--------------|
| SINT-TRUIDERSTEENWEG RICHTING TONGEREN | | 52 | 50 | 9 | 2 | | | | 61 |
| SINT-TRUIDERSTEENWEG RICHTING TONGEREN | | 60 | 25 | 4 | 1 | 1 | | | 31 |
| ST-TRUIDERSTEENWEG KRP MOMBEEKSTRAAT RICHTING B | | ZN | 3 | 1 | 2 | | | | 6 |
| ST-TRUIDERSTEENWEG KRP MOMBEEKSTRAAT RICHTING T | | ZN | 1 | 1 | | | | | 2 |
| VENSTRAAT RICHTING LUIK | | 12 | 20 | 4 | 1 | | | | 25 |
| VENSTRAAT RICHTING NEREM | | 12 | 16 | 2 | | | | | 18 |
| Viséweg | | | 6 | 3 | 1 | | | | 10 |
| WISEWEG RICHTING LUIK | | 222 | 2 | 1 | | | | | 3 |
| WISEWEG RICHTING LUIK | | 81 | 14 | 3 | | | | | 17 |
| WISEWEG RICHTING SLUIZEN | | ZN | 20 | 5 | | | | | 25 |
| WISEWEG RICHTING TONGEREN | | 222 | 7 | 1 | | 1 | | | 9 |
| WISEWEG RICHTING TONGEREN | | 81 | 8 | 3 | 1 | | | | 12 |
| WISEWEG RICHTING TONGEREN | | ZN | 17 | 6 | | | | | 23 |
| WIJKSTRAAT RICHTING LUIK | | 83 | 10 | 1 | | | | | 11 |
| WIJKSTRAAT RICHTING TONGEREN | | 83 | 7 | | | | | | 7 |
| TOTAL | | | 6.692 | 1.297 | 256 | 54 | 23 | 41 | 8.363 |



INFRACTIONS DE VITESSE (autoroutes incluses) : RÉGIME VITESSE

2023

| Vitesse autorisée | Excès de 0-10 km/h | Excès de 11-20 km/h | Excès de 21-30 km/h | Excès de 31-40 km/h | Excès de plus de 40 | Excès de ??? km/h | TOTAL |
|-------------------|--------------------|---------------------|---------------------|---------------------|---------------------|-------------------|--------------|
| 30 | 17 | 1 | 0 | 0 | 0 | 0 | 18 |
| 50 | 2.415 | 561 | 100 | 10 | 5 | 0 | 3.091 |
| 60 | 45 | 120 | 5 | 0 | 0 | 0 | 170 |
| 70 | 4.218 | 612 | 148 | 43 | 18 | 0 | 5.039 |
| 120 | 1 | 3 | 3 | 1 | 0 | 0 | 8 |
| Inconnu | 0 | 0 | 0 | 0 | 0 | 41 | 41 |
| TOTAL | 6.696 | 1.297 | 256 | 54 | 23 | 41 | 8.367 |

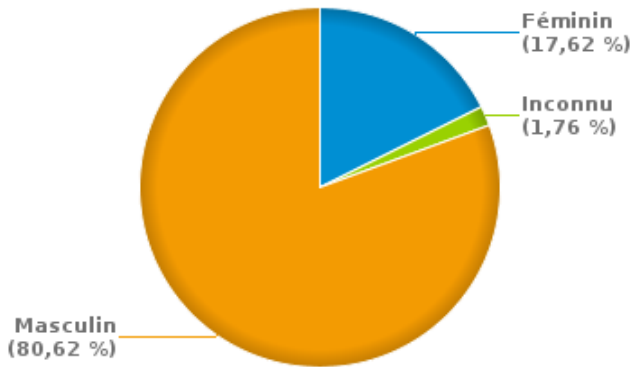


INFRACTIONS ROUTIÈRES (autoroutes incluses) : PROFIL DES CONTREVENANTS 2023

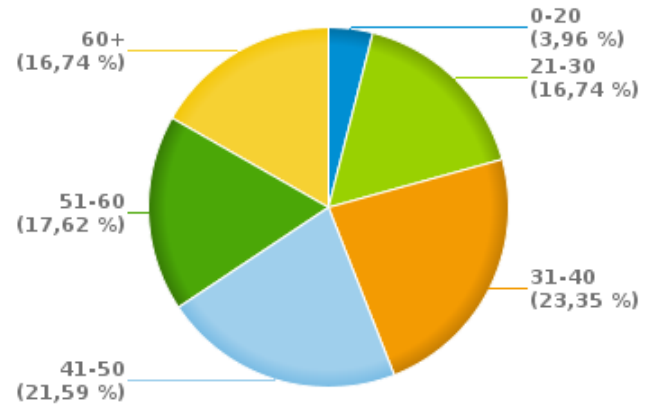
Nombre d'infractions d'alcool par catégorie d'âge et par sexe

| | Masculin | Féminin | Inconnu | TOTAL |
|--------------|------------|-----------|----------|------------|
| 0-20 | 8 | 1 | 0 | 9 |
| 21-30 | 30 | 7 | 1 | 38 |
| 31-40 | 36 | 15 | 2 | 53 |
| 41-50 | 40 | 8 | 1 | 49 |
| 51-60 | 32 | 8 | 0 | 40 |
| 60+ | 37 | 1 | 0 | 38 |
| TOTAL | 183 | 40 | 4 | 227 |

% infractions alcool par sexe pour l'année 2023



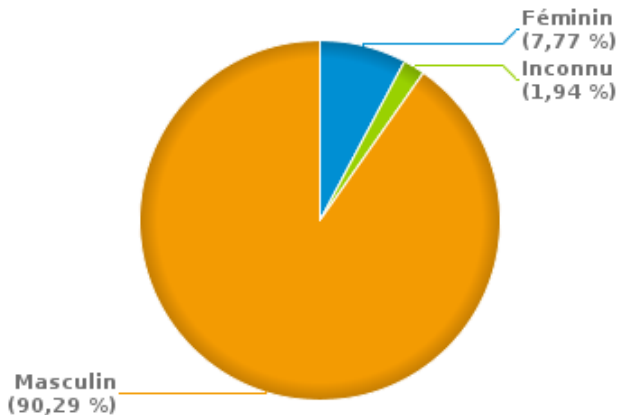
% infractions alcool par catégorie d'âge pour l'année 2023



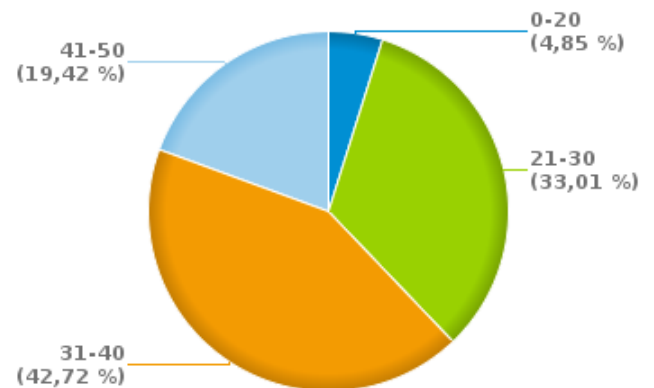
Nombre d'infractions de drogues par catégorie d'âge et par sexe

| | Féminin | Inconnu | Masculin | TOTAL |
|--------------|----------|----------|-----------|------------|
| 0-20 | 0 | 0 | 5 | 5 |
| 21-30 | 0 | 1 | 33 | 34 |
| 31-40 | 6 | 0 | 38 | 44 |
| 41-50 | 2 | 1 | 17 | 20 |
| TOTAL | 8 | 2 | 93 | 103 |

% infractions drogues par sexe pour l'année 2023



% infractions drogues par catégorie d'âge pour l'année 2023





INFRACTIONS ROUTIÈRES
FILTRES ET PARAMÈTRES SELECTIONNÉS
DANS CE RAPPORT

| | |
|--|------------------------------------|
| Année de début de l'infraction | 2015 |
| Année de fin de l'infraction | 2023 |
| Trimestre(s) | Trim. 1;Trim. 2;Trim. 3;Trim. 4 |
| Zone de police | ZP TONGEREN - HERSTAPPE (TONGEREN) |
| Unité locale/fédérale | |
| Hors/sur autoroute | (autoroutes incluses) |
| Unité de police constatante | |
| Date de clôture de la banque de données | 30/04/24 |

| | |
|---------------------------------------|------------------------|
| Date de mise à jour du rapport | 01 JUIL. 2024 10:22:52 |
|---------------------------------------|------------------------|