

**Aperçu
Infractions routières
(autoroutes incluses)
2023**

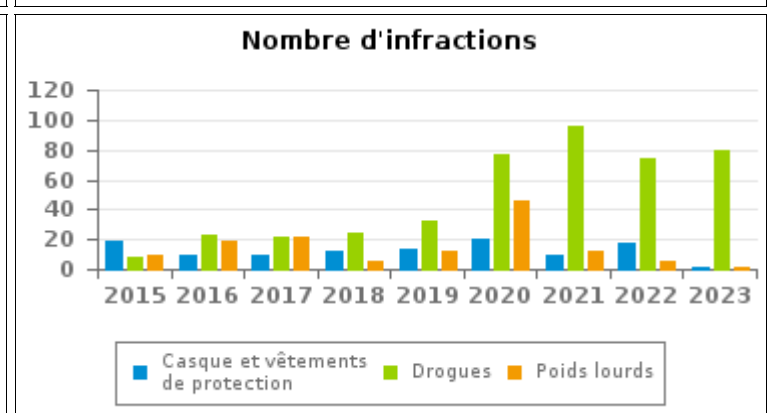
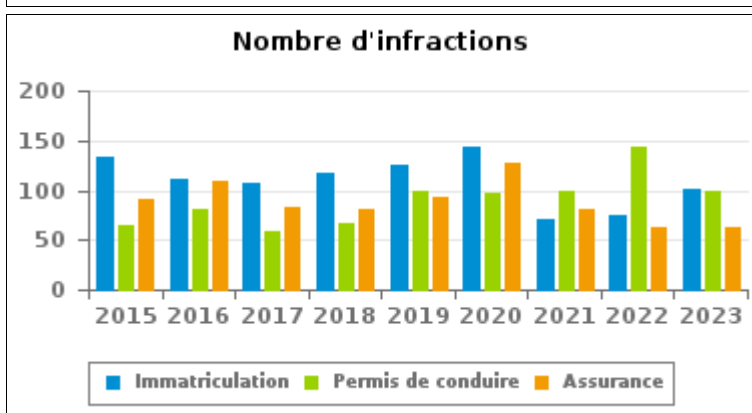
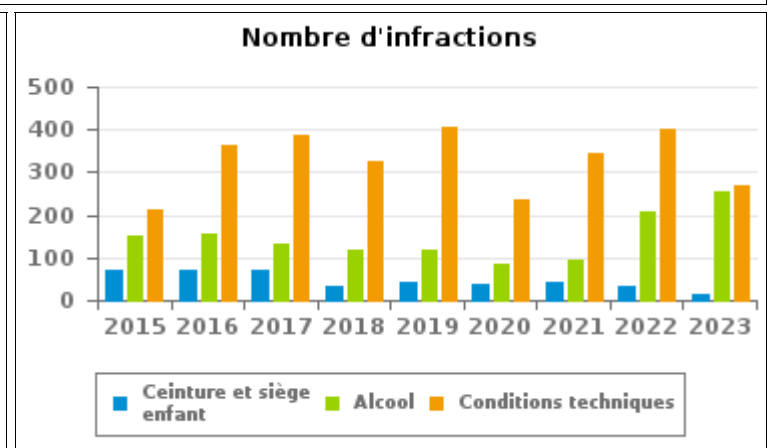
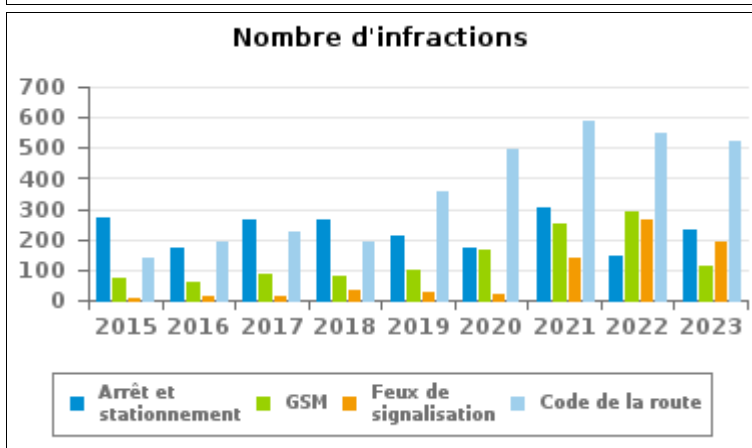
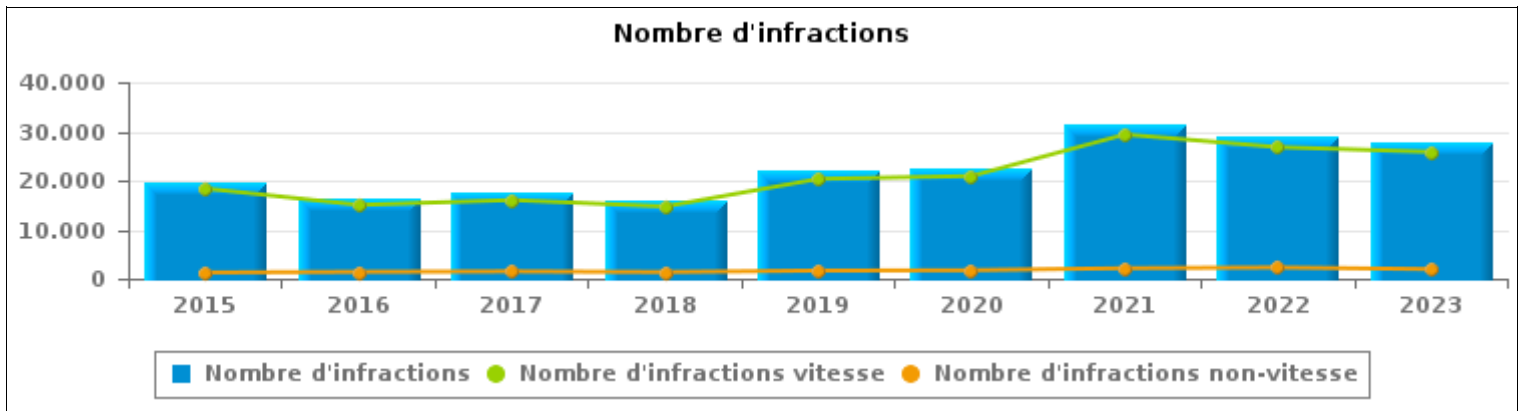
**ZP KANTON BORGLON
(KORTESSEM)**



INFRACTIONS ROUTIÈRES (autoroutes incluses) : APERÇU GÉNÉRAL

Comparaison par année: 2015-2023

	2015	2016	2017	2018	2019	2020	2021	2022	2023
NOMBRE TOTAL D'INFRACTIONS	19.612	16.402	17.483	16.047	21.959	22.635	31.502	29.060	27.757
INFRACTIONS PAR THEME									
	2015	2016	2017	2018	2019	2020	2021	2022	2023
Vitesse	18.350	15.017	16.006	14.703	20.316	20.909	29.367	26.784	25.811
Arrêt et stationnement	274	174	262	263	214	170	303	145	230
GSM	75	62	84	77	100	164	254	292	112
Casque et vêtements de protection	19	9	10	12	14	20	9	17	2
Ceinture et siège enfant	69	70	69	32	44	37	41	33	12
Feux de signalisation	9	11	13	31	27	21	139	267	194
Code de la route	136	193	223	192	354	497	590	546	523
Alcool	153	155	134	116	119	83	92	208	253
Drogues	8	23	22	24	33	77	96	74	79
Conditions techniques	212	364	389	324	408	238	343	399	268
Immatriculation	134	112	107	118	126	143	71	75	101
Permis de conduire	65	80	59	66	99	96	100	144	99
Assurance	90	110	83	80	92	127	81	63	63
Poids lourds	10	19	21	5	12	46	12	6	2
Autres	0	3	1	4	1	7	3	6	2
Inconnu	8	0	0	0	0	0	1	1	6





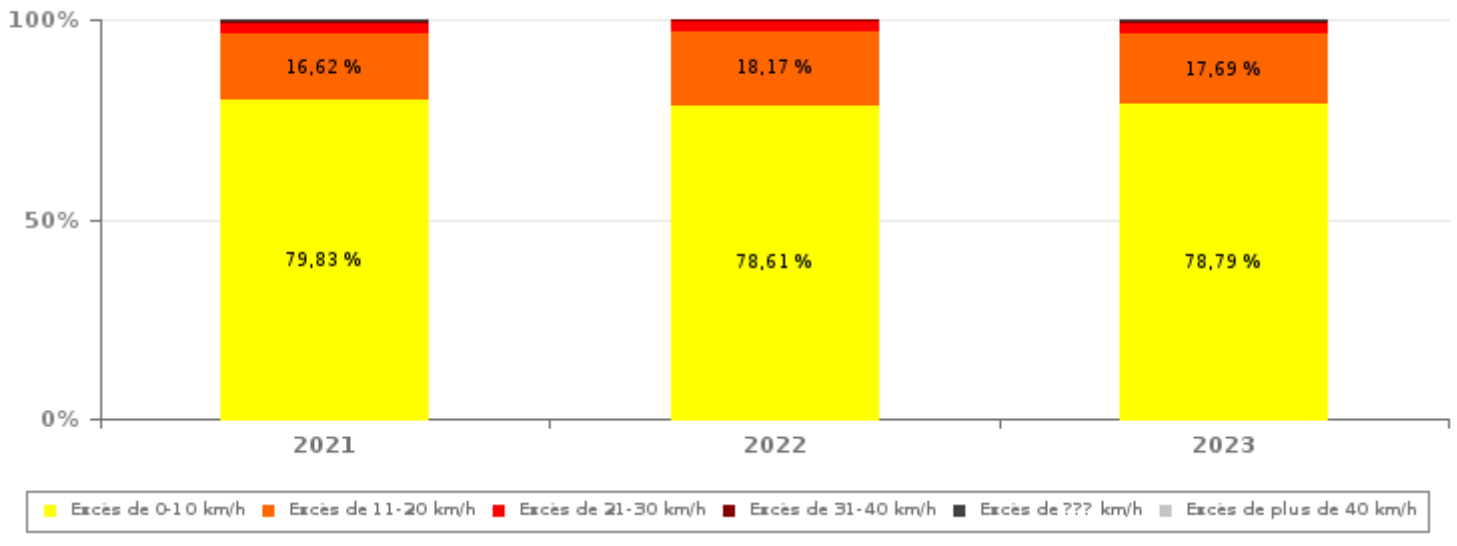
INFRACTIONS ROUTIÈRES (autoroutes incluses) : APERÇU GÉNÉRAL

INFRACTIONS PAR DEGRE DE GRAVITE

Comparaison par année: 2015-2023

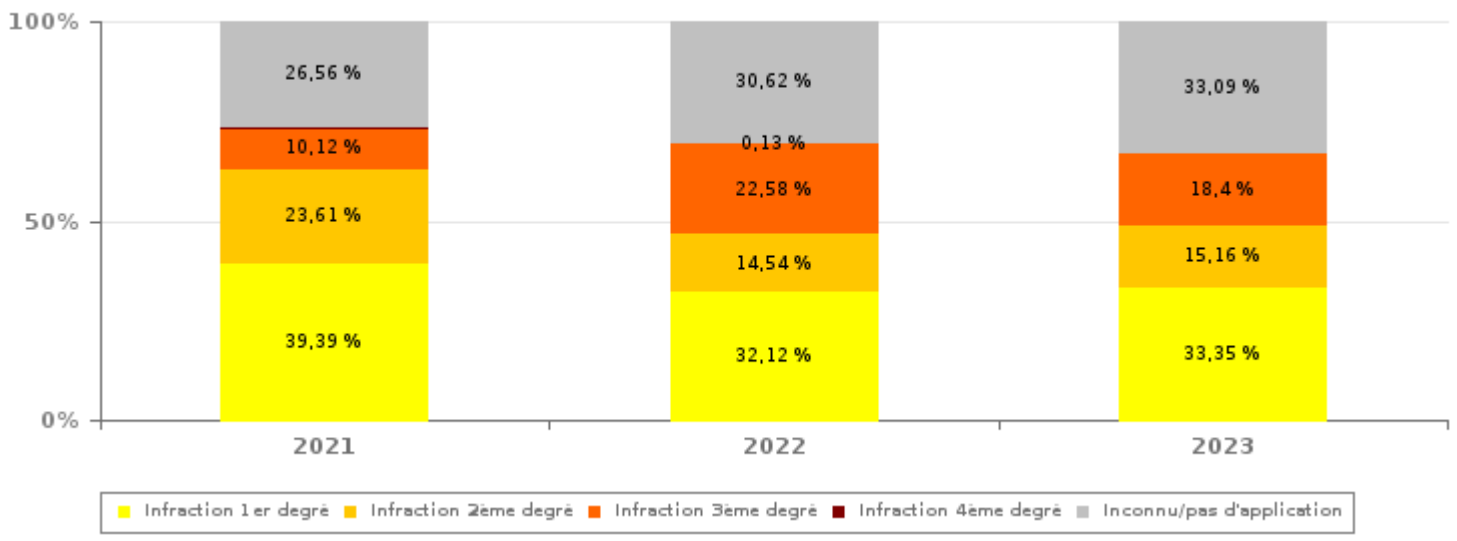
VITESSE	2015	2016	2017	2018	2019	2020	2021	2022	2023
Excès de 0-10 km/h	12.354	11.197	12.061	10.866	15.634	15.717	23.443	21.054	20.336
Excès de 11-20 km/h	4.585	2.984	3.067	2.992	3.789	4.315	4.882	4.867	4.565
Excès de 21-30 km/h	1.045	627	644	617	681	660	794	671	700
Excès de 31-40 km/h	250	132	162	138	139	145	174	128	134
Excès de plus de 40 km/h	97	47	47	69	32	37	42	44	45
Excès de ??? km/h	19	30	25	21	41	35	32	20	31
Sous-total VITESSE	18.350	15.017	16.006	14.703	20.316	20.909	29.367	26.784	25.811

Nombre d'infractions (vitesse): répartition selon la gravité



NON-VITESSE	2015	2016	2017	2018	2019	2020	2021	2022	2023
1er degré	349	324	593	557	700	636	841	731	649
2ème degré	317	229	351	299	359	458	504	331	295
3ème degré	47	110	110	107	128	76	216	514	358
4ème degré	1	3	4	4	5	2	7	3	0
Inconnu/Pas d'application	548	719	419	377	451	554	567	697	644
Sous-total NON-VITESSE	1.262	1.385	1.477	1.344	1.643	1.726	2.135	2.276	1.946

Nombre d'infractions (non-vitesse): répartition selon la gravité





INFRACTIONS ROUTIÈRES (autoroutes incluses) : APERÇU GÉNÉRAL

INFRACTIONS PAR DEGRE DE GRAVITE

Comparaison par année: 2015-2023



INFRACTIONS ROUTIÈRES (autoroutes incluses) : APERÇU GÉNÉRAL

Comparaison par mois pour l'année 2023

	Jan	Fév	Mar	Avr	Mai	Juin	Juil	Août	Sep	Oct	Nov	Déc	TOTAL
NOMBRE TOTAL D'INFRACTIONS	2.098	3.285	2.359	2.436	2.200	1.999	2.226	2.090	1.604	3.437	1.678	2.345	27.757
INFRACTIONS PAR THEME													
Vitesse	1.918	3.093	2.180	2.296	2.023	1.852	2.065	1.948	1.448	3.227	1.558	2.203	25.811
Arrêt et stationnement	36	17	17	23	3	12	1	4	25	43	34	15	230
GSM	6	12	24	9	16	7	3	6	7	13	5	4	112
Casque et vêtements de protection	0	0	0	0	0	2	0	0	0	0	0	0	2
Ceinture et siège enfant	1	5	0	0	0	3	0	0	2	0	0	1	12
Feux de signalisation	26	17	17	16	11	0	14	11	25	28	12	17	194
Code de la route	24	33	44	49	48	35	54	55	47	69	24	41	523
Alcool	20	21	17	8	19	28	33	24	19	29	14	21	253
Drogues	7	10	8	10	16	5	5	4	4	4	0	6	79
Conditions techniques	44	36	26	15	24	28	24	19	11	10	14	17	268
Immatriculation	6	16	10	6	18	13	7	6	5	6	5	3	101
Permis de conduire	4	12	12	3	16	8	9	10	7	3	6	9	99
Assurance	5	12	4	1	6	6	10	3	4	4	2	6	63
Poids lourds	1	0	0	0	0	0	0	0	0	0	0	1	2
Autres	0	1	0	0	0	0	0	0	0	0	0	1	2
Inconnu	0	0	0	0	0	0	1	0	0	1	4	0	6
INFRACTIONS PAR DEGRE DE GRAVI													
VITESSE													
Excès de 0-10 km/h	1.376	2.524	1.745	1.907	1.634	1.466	1.659	1.568	1.235	2.304	1.238	1.680	20.336
Excès de 11-20 km/h	465	470	349	330	319	329	349	322	185	752	256	439	4.565
Excès de 21-30 km/h	55	77	71	44	51	49	45	41	24	137	43	63	700
Excès de 31-40 km/h	14	16	7	5	14	6	8	10	2	26	12	14	134
Excès de plus de 40 km/h	4	5	4	3	1	2	4	3	1	8	7	3	45
Excès de ??? km/h	4	1	4	7	4	0	0	4	1	0	2	4	31
Sous-total VITESSE	1.918	3.093	2.180	2.296	2.023	1.852	2.065	1.948	1.448	3.227	1.558	2.203	25.811
NON-VITESSE													
1er degré	49	52	59	49	55	46	59	60	51	85	45	39	649
2ème degré	43	34	24	30	19	21	10	11	31	27	26	19	295
3ème degré	35	33	42	30	30	15	23	24	32	49	18	27	358
4ème degré	0	0	0	0	0	0	0	0	0	0	0	0	0
Inconnu/Pas d'application	53	73	54	31	73	65	69	47	42	49	31	57	644
Sous-total NON-VITESSE	180	192	179	140	177	147	161	142	156	210	120	142	1.946

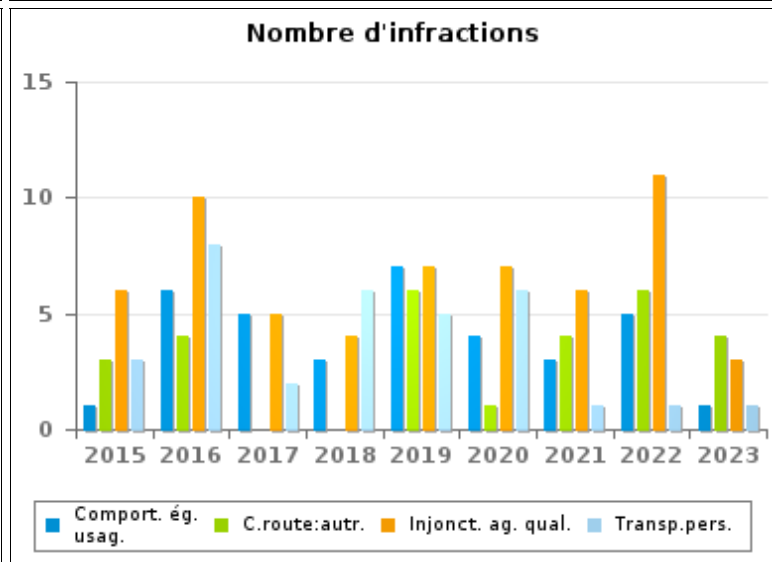
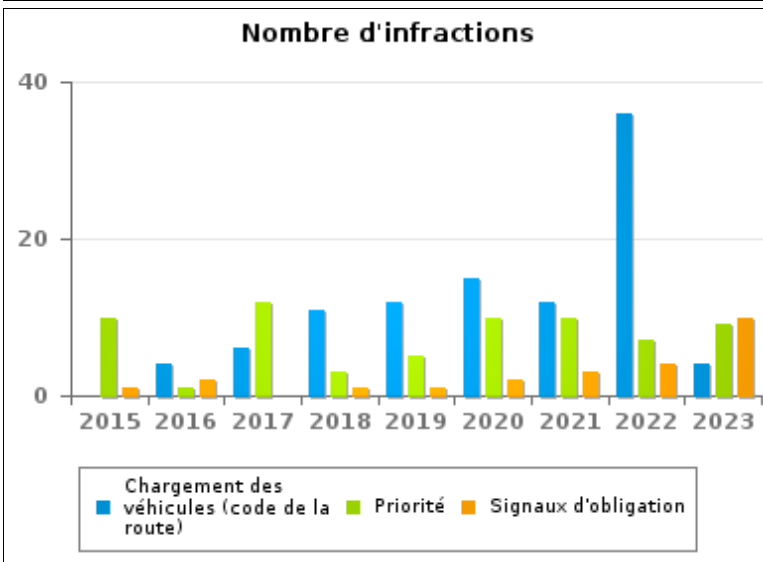
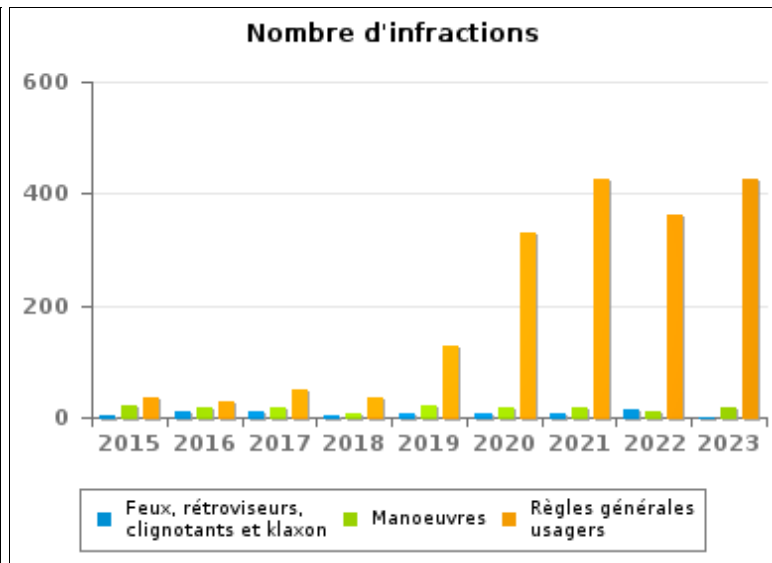
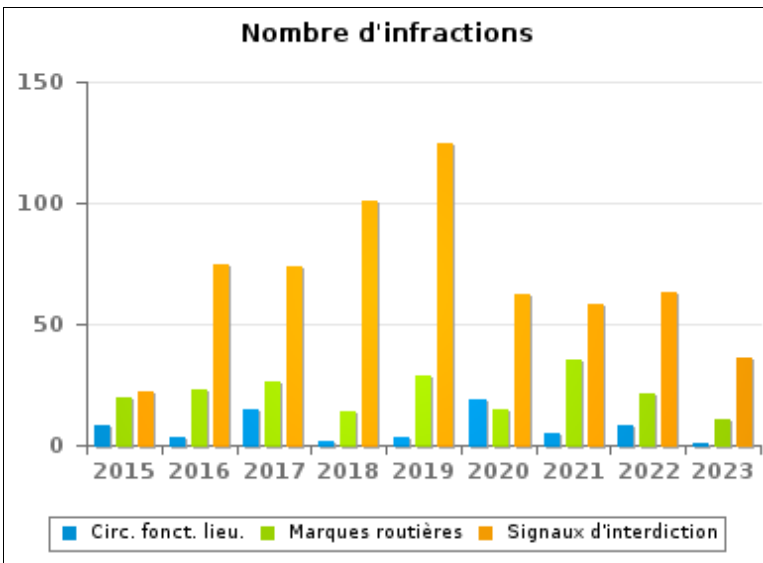


INFRACTIONS ROUTIÈRES (autoroutes incluses) : APERÇU GÉNÉRAL (DÉTAIL)

Comparaison par année: 2015-2023

Code de la route

	2015	2016	2017	2018	2019	2020	2021	2022	2023
Règles générales usagers	37	29	50	35	127	330	426	361	426
Signaux d'interdiction	22	75	74	101	125	62	58	63	36
Marques routières	20	23	26	14	29	15	35	21	11
Manoeuvres	21	17	18	8	20	18	19	10	16
Chargement des véhicules (code de la route)	0	4	6	11	12	15	12	36	4
Priorité	10	1	12	3	5	10	10	7	9
Feux, rétroviseurs, clignotants et klaxon	4	11	10	4	7	8	8	13	1
Circulation en fonction du lieu	8	3	15	2	3	19	5	8	1
Injonctions des agents qualifiés	6	10	5	4	7	7	6	11	3
Comportement à l'égard de certains usagers	1	6	5	3	7	4	3	5	1
Transport de personnes (code de la route)	3	8	2	6	5	6	1	1	1
Code de la route: autres	3	4	0	0	6	1	4	6	4
Signaux d'obligation	1	2	0	1	1	2	3	4	10
TOTAL	136	193	223	192	354	497	590	546	523





INFRACTIONS ROUTIÈRES (autoroutes incluses) : TOP 5 DES INFRACTIONS

2023

Toutes les infractions

Theme	Article de loi	Nombre d'infractions	% (*)
Vitesse	(Attention : l'infraction suivante est uniquement valable pour la Région flamande) Art. 11.1. Dans les agglomérations, la vitesse est limitée à 50 km à l'heure [...].	9.859	35,52%
Vitesse	(Attention : l'infraction suivante est uniquement valable pour la Région flamande) Art. 11.2.1°- b). En dehors des agglomérations, la vitesse est limitée à 120 km à l'heure [...] sur les voies publiques divisées en quatre bandes de circulation ou plus dont deux au moins sont affectées à chaque sens de circulation, pour autant que les sens de circulation soient séparés autrement qu'avec des marques routières [...]. Les limitations de vitesse inférieures imposées par le signal C43 ou résultant de l'article 11.3. restent d'application. Art. 5. Les usagers doivent se conformer aux signaux lumineux de circulation, aux signaux routiers et aux marques routières, lorsque ceux-ci sont réguliers en la forme, suffisamment visibles et placés conformément aux prescriptions du [...] règlement [général sur la police de la circulation routière et de l'usage de la voie publique]. Art. 68.3. [...] Sign. C43 [avec la mention 90]. A partir du signal jusqu'au prochain carrefour [ou signal C45], inter	3.464	12,48%
Vitesse	(Attention : l'infraction suivante est uniquement valable pour la Région flamande) Art. 11.2.1°- b). En dehors des agglomérations, la vitesse est limitée à 120 km à l'heure [...] sur les voies publiques divisées en quatre bandes de circulation ou plus dont deux au moins sont affectées à chaque sens de circulation, pour autant que les sens de circulation soient séparés autrement qu'avec des marques routières [...]. Les limitations de vitesse inférieures imposées par le signal C43 ou résultant de l'article 11.3. restent d'application. Art. 5. Les usagers doivent se conformer[...] aux signaux routiers [...], lorsque ceux-ci sont réguliers en la forme, suffisamment visibles et placés conformément aux prescriptions du [...] [Code de la route]. Art. 68.3. [...] Sign. C43 [avec la mention 70]. A partir du signal jusqu'au prochain carrefour [ou signal C45], interdiction de circuler à une vitesse supérieure à [70 km/h] [...].	2.417	8,71%
Vitesse	(Attention : l'infraction suivante est uniquement valable pour la Région flamande) Art. 11.2.3° b). En dehors des agglomérations, la vitesse est limitée à 70 km à l'heure sur les autres voies publiques.	5.016	18,07%
Vitesse	(Attention : l'infraction suivante est uniquement valable pour la Région flamande) Art. 11.2.3°- b). En dehors des agglomérations, la vitesse est limitée à 70 km à l'heure sur les autres voies publiques. Sur certaines voies publiques, une limitation de vitesse inférieure ou supérieure peut cependant être imposée ou admise [...]. Art. 5. Les usagers doivent se conformer [...] aux signaux routiers [...], lorsque ceux-ci sont réguliers en la forme, suffisamment visibles et placés conformément aux prescriptions du [...] règlement [général sur la police de la circulation routière et de l'usage de la voie publique]. Art. 68.3. [...] Sign. C43 [avec la mention 50]. A partir du signal jusqu'au prochain carrefour [ou signal C45], interdiction de circuler à une vitesse supérieure à [50 km/h] [...].	2.018	7,27%

Infractions du 4ème degré

Theme	Article de loi	Nombre d'infractions	% (*)

(*) % par rapport au nombre total d'infractions

INFRACTIONS ROUTIÈRES (autoroutes incluses) : MOMENT

Nombre d'infractions selon le moment de la semaine

2023

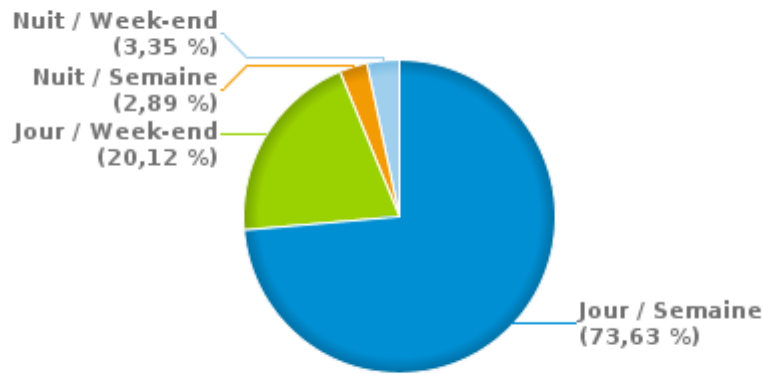


	Semaine			Week-end			TOTAL
	Jour	Nuit	Sous-total	Jour	Nuit	Sous-total	
Vitesse	19.288	716	20.004	5.111	696	5.807	25.811
Arrêt et stationnement	117	3	120	105	5	110	230
GSM	95	1	96	16	0	16	112
Casque et vêtements de protection	1	0	1	1	0	1	2
Ceinture et siège enfant	9	0	9	3	0	3	12
Feux de signalisation	125	15	140	37	17	54	194
Code de la route	369	22	391	100	32	132	523
Alcool	51	23	74	64	115	179	253
Drogues	27	4	31	28	20	48	79
Conditions techniques	193	8	201	55	12	67	268
Immatriculation	73	2	75	22	4	26	101
Permis de conduire	46	9	55	21	23	44	99
Assurance	39	0	39	17	7	24	63
Poids lourds	2	0	2	0	0	0	2
Autres	1	0	1	1	0	1	2
Inconnu	1	0	1	5	0	5	6
TOTAL	20.437	803	21.240	5.586	931	6.517	27.757

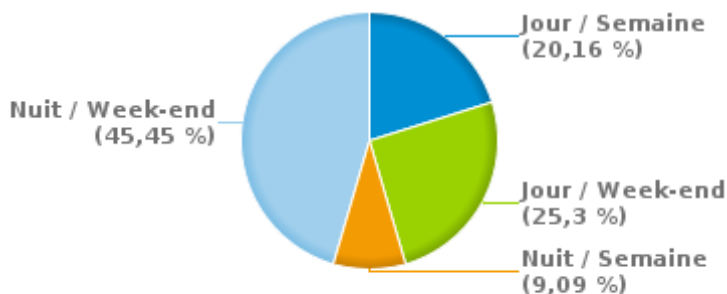
Weekend = Du vendredi 22h00 jusqu'au lundi 06h00
 Semaine = Du lundi 06h00 jusqu'au vendredi 22h00

Jour: de 06h00 à 22h00
 Nuit: de 22h00 à 06h00

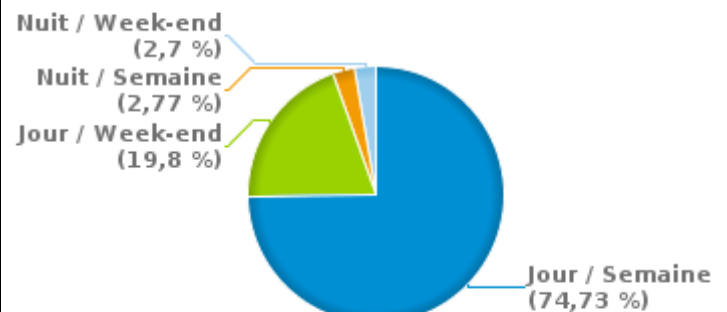
% infractions selon le moment pour l'année 2023



% infractions alcool selon le moment pour l'année 2023



% infractions vitesse selon le moment pour l'année 2023





INFRACTIONS DE VITESSE (autoroutes incluses) : ENDROIT DU CONTRÔLE

2023

Alken

Rue	Borne Kilometrique	Nr de maison	Excès de 0-10 km/h	Excès de 11-20 km/h	Excès de 21-30 km/h	Excès de 31-40 km/h	Excès de plus de 40 km/h	Excès de ??? km/h	TOTAL
Bisschopsweyerstraat								1	1
Bosveldstraat		21	42	9					51
Bosveldstraat		23	4	1					5
Bulsstraat		69	3	1					4
Bulsstraat		72	30	4		1			35
Grootstraat		69	60	10	1	1			72
GROOTSTRAAT RICHTING ALKEN CENTRUM		56	151	9	3				163
GROOTSTRAAT RICHTING ALKEN CENTRUM		69	131	32					163
GROOTSTRAAT RICHTING WIMMERTINGEN		56	111	8	1				120
GROOTSTRAAT RICHTING WIMMERTINGEN		69	139	18	2				159
Hameestraat		23				1			1
Hameestraat		24				1			1
Hameestraat		28	11	21	9	4	3		48
Hameestraat		33	190	48	3	1			242
Hameestraat		33A	136	38	6	1			181
HAMEESTRAAT RICHTING ALKEN CENTRUM		28	50	45	25	5			125
HAMEESTRAAT RICHTING ALKEN CENTRUM		33A	19	7	2				28
HAMEESTRAAT RICHTING CENTRUM ALKEN		23	49	46	12	2			109
HAMEESTRAAT RICHTING SINT-JORIS		23	107	97	22	8	1		235
HAMEESTRAAT RICHTING SINT-JORIS		28	59	83	25	4			171
HAMEESTRAAT RICHTING SINT-JORIS		33A	30	4	1				35
Kolmenstraat		1138	55	9					64
KOLMENSTRAAT RICHTING HASSELT		1138	177	32	5	3			217
KOLMENSTRAAT RICHTING SINT-TRUIDEN		1138	105	25	2				132
Langveldstraat		10	2	1					3
Leemkuilstraat		52						2	2



INFRACTIONS DE VITESSE (autoroutes incluses) : ENDROIT DU CONTRÔLE

2023

Rue	Borne Kilometrique	Nr de maison	Excès de 0-10 km/h	Excès de 11-20 km/h	Excès de 21-30 km/h	Excès de 31-40 km/h	Excès de plus de 40 km/h	Excès de ??? km/h	TOTAL
Lindestraat		53	3						3
Meerdegatstraat		19						1	1
Meerdegatstraat		41	15	8					23
Meerdegatstraat		53	40	5	1				46
MEERDEGATSTRAAT RICHTING HASSELT		21	51	3					54
MEERDEGATSTRAAT RICHTING WELLEN		21	89	9					98
Molenstraat		77	9	3					12
Motstraat		1	4	3					7
Motstraat		50	3			1			4
Motstraat		82	48	12	1		3		64
Motstraat		84	13	7					20
MOTSTRAAT RICHTING ALKEN CENTRUM		50	15	4	1				20
MOTSTRAAT RICHTING WELLEN		50	16	2	4				22
N722 Hasselt (N80) - Sint-Truiden (N80)	5.4							1	1
N722 Hasselt (N80) - Sint-Truiden (N80)	6.5							1	1
N722 Hasselt (N80) - Sint-Truiden (N80)	7.1							1	1
N722 HASSELTSESTEENWEG RICHTING SINT-TRUIDEN		453	571	36	9		3		619
N80 Direction Hasselt	8.9		3.139	266	18	2			3.425
N80 Direction Hasselt				1					1
N80 Direction Namur	6.4							1	1
N80 Direction Namur	8.9		510	49					559
N80 Direction Namur							1	8	9
N80 KRUISPUNT EXPRESSWEG RICHTING NAMEN (SINT-TRUIDEN)	5		42	9	2				53
N80 RICHTING NAMEN	8.9		1.669	155	14	5	1		1.844
O. L. Vrouwstraat		104	19	7					26
O. L. Vrouwstraat		115	24	8					32
O. L. Vrouwstraat		123	45	19	4				68



INFRACTIONS DE VITESSE (autoroutes incluses) : ENDROIT DU CONTRÔLE

2023

Rue	Borne Kilométrique	Nr de maison	Excès de 0-10 km/h	Excès de 11-20 km/h	Excès de 21-30 km/h	Excès de 31-40 km/h	Excès de plus de 40 km/h	Excès de ??? km/h	TOTAL
O. L. Vrouwstraat		139				2			2
O. L. Vrouwstraat		155	18	5					23
O. L. VROUWSTRAAT RICHTING ALKEN		123	143	67	3	1			214
O. L. VROUWSTRAAT RICHTING ALKEN		139	66	25	3				94
O. L. VROUWSTRAAT RICHTING ALKEN		155	33	4	1				38
O. L. VROUWSTRAAT RICHTING ALKEN CENTRUM		118	32	4					36
O. L. VROUWSTRAAT RICHTING ALKEN-CENTRUM		104	13	9					22
O. L. VROUWSTRAAT RICHTING STEVOORT		104	18	10	2				30
O. L. VROUWSTRAAT RICHTING STEVOORT		118	39	8					47
O. L. VROUWSTRAAT RICHTING STEVOORT		123	129	39	5				173
O. L. VROUWSTRAAT RICHTING STEVOORT		139	81	5					86
O. L. VROUWSTRAAT RICHTING STEVOORT		155	48	10	3				61
Snoekstraat		15	53	6					59
SNOEKSTRAAT RICHTING ALKEN CENTRUM		15	20	3	1				24
SNOEKSTRAAT RICHTING WELLEN		15	23	3					26
Stationsstraat		36						1	1
Steenweg		211	17	2	1				20
Steenweg		213	19	1	1				21
Steenweg				1					1
STEENWEG RICHTING HASSELT		135	588	59	22	1			670
TOTAL			9.326	1.415	216	43	12	17	11.029

Borgloon

Rue	Borne Kilométrique	Nr de maison	Excès de 0-10 km/h	Excès de 11-20 km/h	Excès de 21-30 km/h	Excès de 31-40 km/h	Excès de plus de 40 km/h	Excès de ??? km/h	TOTAL
Bartholijnsstraat		9						1	1
Bilterweg		15	199	75	17	7	1		299



INFRACTIONS DE VITESSE (autoroutes incluses) : ENDROIT DU CONTRÔLE

2023

Rue	Borne Kilometrique	Nr de maison	Excès de 0-10 km/h	Excès de 11-20 km/h	Excès de 21-30 km/h	Excès de 31-40 km/h	Excès de plus de 40 km/h	Excès de ??? km/h	TOTAL
Bilterweg		26	62	20	4	2	2		90
Bilterweg		28	23	14	3				40
BILTERWEG RICHTING HOEPERTINGEN CENTRUM		15	134	27	8				169
BILTERWEG RICHTING HOEPERTINGEN CENTRUM		26	276	86	8				370
BILTERWEG RICHTING WELLEN		15	186	52	11				249
BILTERWEG RICHTING WELLEN		26	222	74	11				307
Broekomstraat		28	12	3	1				16
Broekomstraat		32	6	1					7
Broekomstraat		NR. 3	15	9					24
BROEKOMSTRAAT RICHTING BORGLOON		30	35	12	4				51
BROEKOMSTRAAT RICHTING BORGLOON		34	186	50	7				243
BROEKOMSTRAAT RICHTING HEERS		30	45	13	5	1			64
BROEKOMSTRAAT RICHTING HEERS		34	208	62	6	1			277
Daalhofstraat		55	12						12
Dionysius van Leeuwenstraat		16	70	20	1	3			94
Graethempoort		7	43	7					50
Hoenshovenstraat		ZN					1	1	2
Hoepertingenstraat		79	1						1
HOEPERTINGENSTRAAT RICHTING SINT-TRUIDEN		79	31	9		1			41
HOEPERTINGENSTRAAT RICHTING SINT-TRUIDEN		84	6	3					9
HOEPERTINGENSTRAAT RICHTING WELLEN		79	23	5		1			29
HOEPERTINGENSTRAAT RICHTING WELLEN		84	8	1					9
Kernielerweg		4	12	3					15
KERNIELERWEG RICHTING BORGLOON CENTRUM		4	8	2					10
KERNIELERWEG RICHTING KORTESSEM		4	9	3	1				13
Sittardstraat		4	1						1
Sittardstraat		6	8	2					10



INFRACTIONS DE VITESSE (autoroutes incluses) : ENDROIT DU CONTRÔLE

2023

Rue	Borne Kilometrique	Nr de maison	Excès de 0-10 km/h	Excès de 11-20 km/h	Excès de 21-30 km/h	Excès de 31-40 km/h	Excès de plus de 40 km/h	Excès de ??? km/h	TOTAL
Sittardstraat		8	9	1					10
Stationsstraat		34	9	18	1				28
St.-Truidersteenweg		241	41	6		1			48
St.-Truidersteenweg		300	20	2					22
St.-Truidersteenweg		312						1	1
St.-Truidersteenweg		475	16	11	1				28
St.-Truidersteenweg		478	8	4	1				13
St.-Truidersteenweg		507	20						20
St.-Truidersteenweg		583	3	1					4
St.-Truidersteenweg							1		1
ST.-TRUIDERSTEENWEG RICHTING SINT-TRUIDEN		322	16	2			1		19
ST.-TRUIDERSTEENWEG RICHTING SINT-TRUIDEN		566	75	14	3				92
ST.-TRUIDERSTEENWEG RICHTING SINT-TRUIDEN		583	18	2	1				21
ST.-TRUIDERSTEENWEG RICHTING TONGEREN		322	12	2	1				15
ST.-TRUIDERSTEENWEG RICHTING TONGEREN		566	32	3					35
ST.-TRUIDERSTEENWEG RICHTING TONGEREN		583	16	4					20
Tongersesteenweg		113	1						1
Tongersesteenweg		147						1	1
Tongersesteenweg		207	1						1
Tongersesteenweg		300	1	6	1				8
Tongersesteenweg		301	27	42	18	7	3		97
Tongersesteenweg		305	9	15	3	2	1		30
Tongersesteenweg		315	26	16	2	2			46
Tongersesteenweg		382	11						11
Tongersesteenweg		387		4	3	1			8
Tongersesteenweg		43	16	1					17
Tongersesteenweg		44	7	1					8



INFRACTIONS DE VITESSE (autoroutes incluses) : ENDROIT DU CONTRÔLE

2023

Rue	Borne Kilometrique	Nr de maison	Excès de 0-10 km/h	Excès de 11-20 km/h	Excès de 21-30 km/h	Excès de 31-40 km/h	Excès de plus de 40 km/h	Excès de ??? km/h	TOTAL
Tongersesteenweg		46	15	5	1	1			22
Tongersesteenweg		58	10	4					14
Tongersesteenweg		62	31	6					37
TONGERSESTEENWEG RICHTING BORGLOON CENTRUM		60	48						48
TONGERSESTEENWEG RICHTING SINT-TRUIDEN		305	5	4					9
TONGERSESTEENWEG RICHTING TONGEREN		305	13	7	2				22
TONGERSESTEENWEG RICHTING TONGEREN		60	24	12					36
WEG OP BERLINGEN RICHTING SINT-TRUIDEN		9	175	84	16	2			277
WEG OP BERLINGEN RICHTING WELLEN		9	153	57	8	2	1		221
TOTAL			2.709	887	149	34	11	4	3.794

Heers

Rue	Borne Kilometrique	Nr de maison	Excès de 0-10 km/h	Excès de 11-20 km/h	Excès de 21-30 km/h	Excès de 31-40 km/h	Excès de plus de 40 km/h	Excès de ??? km/h	TOTAL
Bekstraat		20	7	3					10
Bovelingenstraat		206	26	16	1				43
Bovelingenstraat		207	23	2					25
Bovelingenstraat		208	21	3					24
Bovelingenstraat		294	1						1
Bovelingenstraat		382	43	9		1			53
Bovelingenstraat		385	15	3					18
Bovelingenstraat		84	9						9
Bovelingenstraat		87	4						4
Bovelingenstraat								1	1
BOVELINGENSTRAAT RICHTING HEERS		65	27	3	1				31
BOVELINGENSTRAAT RICHTING RUKKELINGEN-LOON		65	19	1					20
Monnikenlaan		15	104	35	4				143



INFRACTIONS DE VITESSE (autoroutes incluses) : ENDROIT DU CONTRÔLE

2023

Rue	Borne Kilométrique	Nr de maison	Excès de 0-10 km/h	Excès de 11-20 km/h	Excès de 21-30 km/h	Excès de 31-40 km/h	Excès de plus de 40 km/h	Excès de ??? km/h	TOTAL
Monnikenlaan		5	22	2					24
Monnikenlaan		8	56	17					73
MONNIKENLAAN RICHTING BOMMERSHOVEN		15	32	9	1				42
MONNIKENLAAN RICHTING WAREMME		15	27	3	1				31
N743 RICHTING RUKKELINGEN-LOON	4.7		573	65	16	3			657
N743 RICHTING WAREMME	4.7		671	119	28	7	2		827
Nieuwe Steenweg		136	22	4	1				27
Nieuwe Steenweg		149	24	1					25
Nieuwe Steenweg		245	81	18	5				104
Nieuwe Steenweg		247	20	9	2				31
NIEUWE STEENWEG RICHTING BORGLOON		245	187	43	7	1	4		242
NIEUWE STEENWEG RICHTING BORGLOON		247	187	47	8		4		246
NIEUWE STEENWEG RICHTING HEERS		245	247	76	11	4			338
NIEUWE STEENWEG RICHTING HEERS		247	207	38	6	1			252
Raes Van Heerslaan								1	1
Sint-Martinusstraat		11	3	2					5
Steenweg		118						2	2
Steenweg		237	7	3					10
Steenweg		292	22	9	1				32
Steenweg		44	2	6	2		1		11
Steenweg		57	10	3					13
Steenweg		97		2	2				4
STEENWEG RICHTING LUIK		273	5	1					6
STEENWEG RICHTING LUIK		292	104	12	5	1			122
STEENWEG RICHTING SINT-TRUIDEN		273	10		1				11
STEENWEG RICHTING SINT-TRUIDEN		292	87	23	7	3			120
TOTAL			2.905	587	110	21	11	4	3.638



KortesseM

INFRACTIONS DE VITESSE (autoroutes incluses) : ENDROIT DU CONTRÔLE

2023

Rue	Borne Kilometrique	Nr de maison	Excès de 0-10 km/h	Excès de 11-20 km/h	Excès de 21-30 km/h	Excès de 31-40 km/h	Excès de plus de 40 km/h	Excès de ??? km/h	TOTAL
Daaleinestraat		3	7	3	1				11
Daaleinestraat		47	3	1					4
Daaleinestraat		5	118	35	5				158
Daaleinestraat		65	17	7	1				25
Daaleinestraat		8	12	4	1				17
Daaleinestraat								3	3
DAALEINDESTRAAT RICHTING BORGLOON		5	9	1					10
DAALEINDESTRAAT RICHTING DIEPENBEEK		5	29	2					31
Hasseltsesteenweg					1				1
HASSELTSESTEENWEG RICHTING HASSELT		167	12	5	1				18
HASSELTSESTEENWEG RICHTING HASSELT		47	669	168	12	4			853
HASSELTSESTEENWEG RICHTING HASSELT		52	228	67	5				300
HASSELTSESTEENWEG RICHTING TONGEREN		167	12	8	1				21
HASSELTSESTEENWEG RICHTING TONGEREN		47	453	130	15	1	1		600
HASSELTSESTEENWEG RICHTING TONGEREN		52	161	33	5	1			200
Helstraat		79	11	3	1				15
Helstraat		80	9			1			10
Helstraat		87	29	16	2	1			48
HELSTRAAT RICHTING DIEPENBEEK		87	85	26	3		1		115
HELSTRAAT RICHTING VLIERMAALROOT CENTRUM		87	39	14	3				56
Kerkhofstraat		5					1		1
Leopold III-straat		106	30	8	2				40
Opeinestraat		52			1				1
OPEINDESTRAAT RICHTING BORGLOON		37	89	6	2				97
OPEINDESTRAAT RICHTING BORGLOON		52	346	92	7				445
OPEINDESTRAAT RICHTING BORGLOON		55	52	12					64



INFRACTIONS DE VITESSE (autoroutes incluses) : ENDROIT DU CONTRÔLE

2023

Rue	Borne Kilométrique	Nr de maison	Excès de 0-10 km/h	Excès de 11-20 km/h	Excès de 21-30 km/h	Excès de 31-40 km/h	Excès de plus de 40 km/h	Excès de ??? km/h	TOTAL
OPEINDESTRAAT RICHTING BORGLOON		68	18	2					20
OPEINDESTRAAT RICHTING DIEPENBEEK		37	86	9					95
OPEINDESTRAAT RICHTING DIEPENBEEK		52	288	40	3				331
OPEINDESTRAAT RICHTING DIEPENBEEK		55	52	10	1				63
OPEINDESTRAAT RICHTING DIEPENBEEK		68	23	3	1				27
Tapstraat		12			1				1
Tongersesteenweg		138	19	3	1				23
Tongersesteenweg		183	8	1					9
Tongersesteenweg		220	10	14	3				27
Tongersesteenweg		326	1	3					4
Tongersesteenweg		47	29	14	6	1			50
Tongersesteenweg		50	66	50	5				121
Tongersesteenweg		64	4	1	1				6
Tongersesteenweg								1	1
TONGERSESTEENWEG RICHTING HASSELT		50	45	14	1	1			61
TONGERSESTEENWEG RICHTING HASSELT		64	129	49	6				184
TONGERSESTEENWEG RICHTING TONGEREN		50	88	50	6				144
TONGERSESTEENWEG RICHTING TONGEREN		64	202	110	12	3			327
TOTAL			3.488	1.014	116	13	3	4	4.638

Wellen

Rue	Borne Kilométrique	Nr de maison	Excès de 0-10 km/h	Excès de 11-20 km/h	Excès de 21-30 km/h	Excès de 31-40 km/h	Excès de plus de 40 km/h	Excès de ??? km/h	TOTAL
Beursstraat		33	9	6	1		1		17
Beursstraat		36	16	8	1		1		26
BEURSSTRAAT RICHTING HOEPERTINGEN		36	86	51	12	1			150
BEURSSTRAAT RICHTING ALKEN		33	174	60	9				243



INFRACTIONS DE VITESSE (autoroutes incluses) : ENDROIT DU CONTRÔLE

2023

Rue	Borne Kilometrique	Nr de maison	Excès de 0-10 km/h	Excès de 11-20 km/h	Excès de 21-30 km/h	Excès de 31-40 km/h	Excès de plus de 40 km/h	Excès de ??? km/h	TOTAL
BEURSSTRAAT RICHTING ALKEN		36	162	55	7	3			227
BEURSSTRAAT RICHTING HOEPERTINGEN		33	198	88	19	1			306
Bloemenstraat		37	1	2					3
Bosstraat		110	18	4	2	1			25
Bosstraat		112	1						1
Bosstraat		114						1	1
Bosstraat		115	3	1					4
Bosstraat		116	40	4	2	1	1		48
Bosstraat								1	1
Langenakker		43	8	2					10
Notelarestraat		4					1		1
Overbroekstraat		14	12	3					15
OVERBROEKSTRAAT RICHTING HOEPERTINGEN		14	66	13		1			80
OVERBROEKSTRAAT RICHTING WELLEN CENTRUM		14	42	6	3				51
Russelt		106	15	9	2				26
Russelt		28	6	5					11
RUSSELT RICHTING ALKEN		106	97	38	6	2	1		144
RUSSELT RICHTING ALKEN		28	62	19	2	1	1		85
RUSSELT RICHTING WELLEN		106	86	31	2				119
RUSSELT RICHTING WELLEN		28	98	29	4	2			133
Steenweg Borgloon		23	8	5	2				15
Steenweg Borgloon		24	13	12	1	1			27
Steenweg Borgloon		30	26	13		1			40
Steenweg Borgloon		35	3	4	2				9
Steenweg Borgloon		44	17	4					21
Steenweg Borgloon		51	49	26	4	1	1		81
STEENWEG BORGLOON RICHTING BORGLOON		24	49	7	2				58



INFRACTIONS DE VITESSE (autoroutes incluses) : ENDROIT DU CONTRÔLE

2023

Rue	Borne Kilometrique	Nr de maison	Excès de 0-10 km/h	Excès de 11-20 km/h	Excès de 21-30 km/h	Excès de 31-40 km/h	Excès de plus de 40 km/h	Excès de ??? km/h	TOTAL
STEENWEG BORGLOON RICHTING BORGLOON		30	44	11		1			56
STEENWEG BORGLOON RICHTING BORGLOON		35	185	42	8	2	1		238
STEENWEG BORGLOON RICHTING BORGLOON		51	17	18	1	2			38
STEENWEG BORGLOON RICHTING WELLEN		30	10	2	1				13
STEENWEG BORGLOON RICHTING WELLEN CENTRUM		24	24	11	3				38
STEENWEG BORGLOON RICHTING WELLEN CENTRUM		30	18	9	1				28
STEENWEG BORGLOON RICHTING WELLEN CENTRUM		35	148	30	8	1			187
STEENWEG BORGLOON RICHTING WELLEN CENTRUM		51	14	16	2				32
VEERSTRAAT RICHTING ALKEN		21	41	10	1	1			53
VEERSTRAAT RICHTING KORTESSEM		21	42	8	1				51
TOTAL			1.908	662	109	23	8	2	2.712



INFRACTIONS DE VITESSE (autoroutes incluses) : RÉGIME VITESSE

2023

Vitesse autorisée	Excès de 0-10 km/h	Excès de 11-20 km/h	Excès de 21-30 km/h	Excès de 31-40 km/h	Excès de plus de 40	Excès de ??? km/h	TOTAL
30	392	352	101	25	4	0	874
50	10.485	2.931	373	60	21	0	13.870
60	93	33	5	0	0	0	131
70	6.162	1.033	192	42	15	0	7.444
90	3.204	212	27	7	1	0	3.451
120	0	1	0	0	1	0	2
Inconnu	0	3	2	0	3	31	39
TOTAL	20.336	4.565	700	134	45	31	25.811

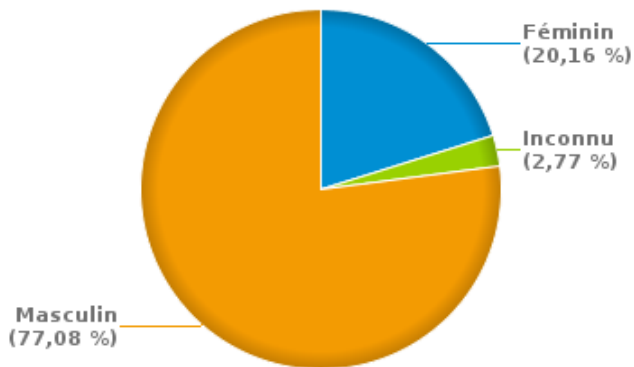


INFRACTIONS ROUTIÈRES (autoroutes incluses) : PROFIL DES CONTREVENANTS 2023

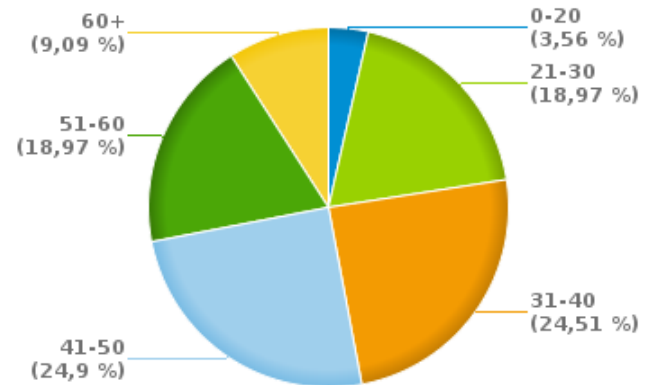
Nombre d'infractions d'alcool par catégorie d'âge et par sexe

	Masculin	Féminin	Inconnu	TOTAL
0-20	9	0	0	9
21-30	41	7	0	48
31-40	45	13	4	62
41-50	45	18	0	63
51-60	32	13	3	48
60+	23	0	0	23
TOTAL	195	51	7	253

% infractions alcool par sexe pour l'année 2023



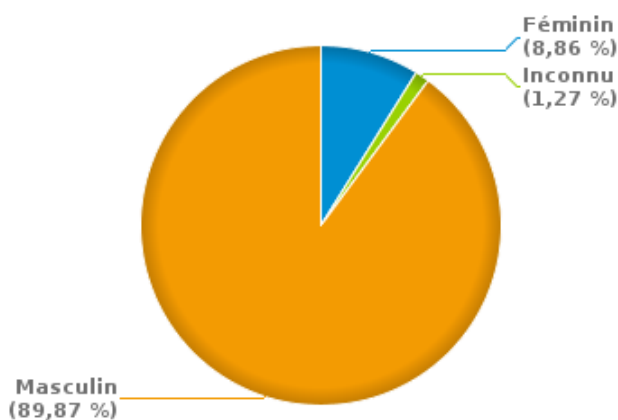
% infractions alcool par catégorie d'âge pour l'année 2023



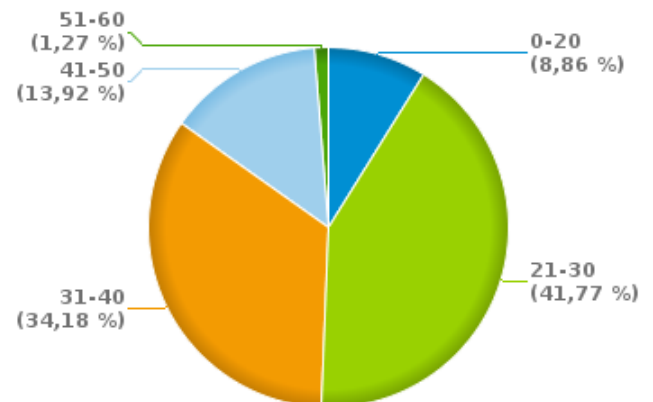
Nombre d'infractions de drogues par catégorie d'âge et par sexe

	Féminin	Inconnu	Masculin	TOTAL
0-20	3	0	4	7
21-30	1	0	32	33
31-40	1	1	25	27
41-50	2	0	9	11
51-60	0	0	1	1
TOTAL	7	1	71	79

% infractions drogues par sexe pour l'année 2023



% infractions drogues par catégorie d'âge pour l'année 2023





INFRACTIONS ROUTIÈRES
FILTRES ET PARAMÈTRES SELECTIONNÉS
DANS CE RAPPORT

Année de début de l'infraction	2015
Année de fin de l'infraction	2023
Trimestre(s)	Trim. 1;Trim. 2;Trim. 3;Trim. 4
Zone de police	ZP KANTON BORGLOON (KORTESSEM)
Unité locale/fédérale	
Hors/sur autoroute	(autoroutes incluses)
Unité de police constatante	
Date de clôture de la banque de données	30/04/24

Date de mise à jour du rapport	01 JUIL. 2024 10:22:52
---------------------------------------	------------------------