

**Aperçu
Infractions routières
(autoroutes incluses)
2023**

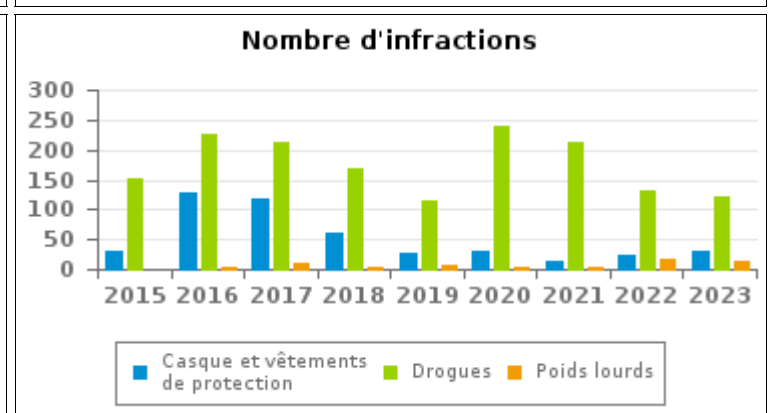
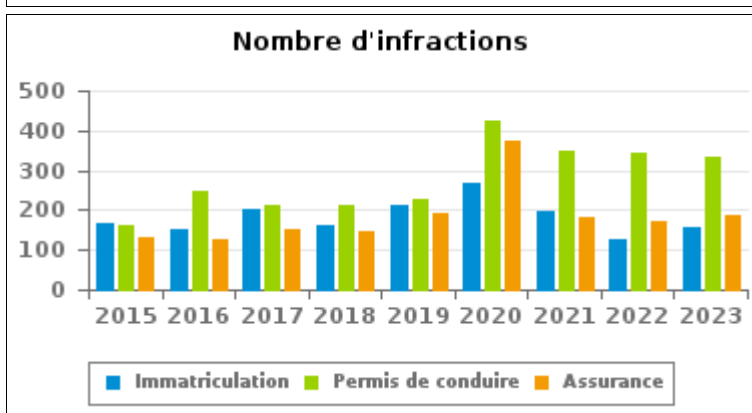
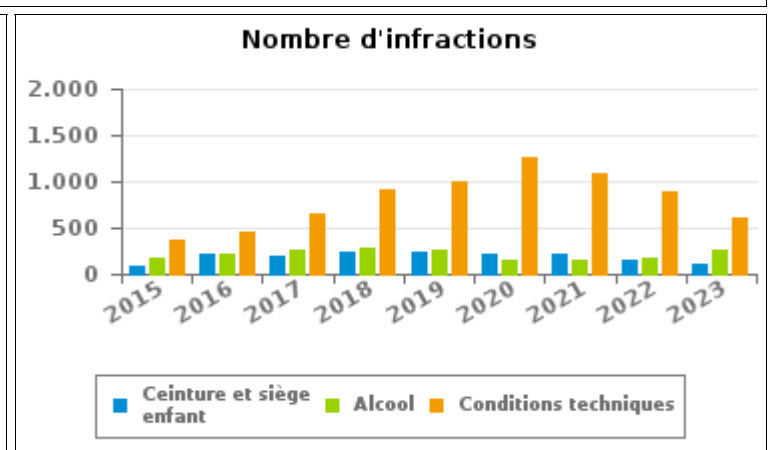
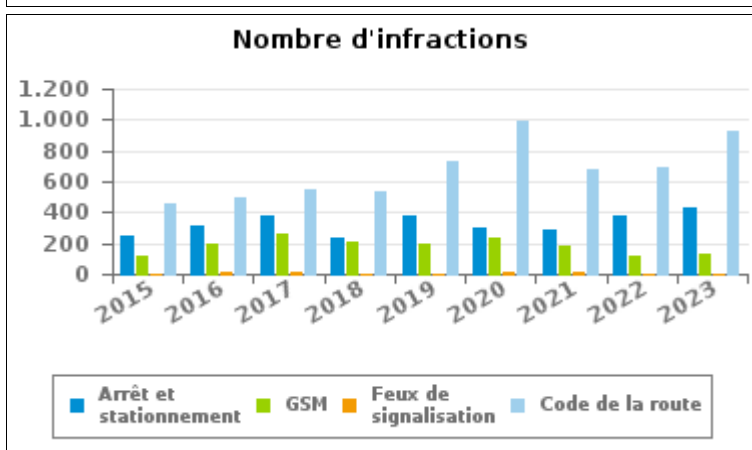
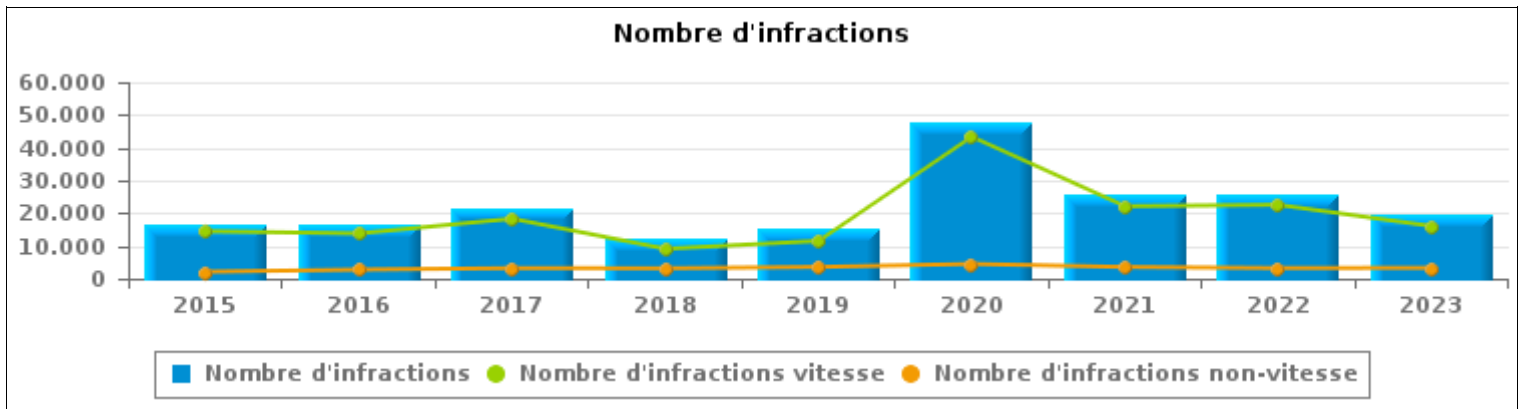
**ZP KEMPENLAND
(LEOPOLDSBURG)**



INFRACTIONS ROUTIÈRES (autoroutes incluses) : APERÇU GÉNÉRAL

Comparaison par année: 2015-2023

	2015	2016	2017	2018	2019	2020	2021	2022	2023
NOMBRE TOTAL D'INFRACTIONS	16.590	16.584	21.542	12.303	15.109	47.857	25.711	25.793	19.373
INFRACTIONS PAR THEME									
	2015	2016	2017	2018	2019	2020	2021	2022	2023
Vitesse	14.475	13.813	18.321	9.126	11.532	43.355	22.142	22.554	16.075
Arrêt et stationnement	244	311	377	237	375	299	289	380	424
GSM	120	193	257	209	193	235	179	120	131
Casque et vêtements de protection	29	129	119	59	27	32	15	22	30
Ceinture et siège enfant	93	208	194	238	233	221	216	146	104
Feux de signalisation	4	7	16	3	5	7	11	4	2
Code de la route	460	498	549	533	728	988	676	697	931
Alcool	177	212	254	281	266	142	156	182	255
Drogues	153	225	214	170	113	241	211	130	120
Conditions techniques	371	460	654	919	995	1.261	1.081	899	608
Immatriculation	167	150	204	161	214	268	196	126	158
Permis de conduire	163	250	213	214	228	425	347	341	333
Assurance	132	124	154	145	191	373	184	171	185
Poids lourds	0	2	9	5	6	4	5	18	12
Autres	2	2	6	3	3	5	3	3	5
Inconnu	0	0	1	0	0	1	0	0	0





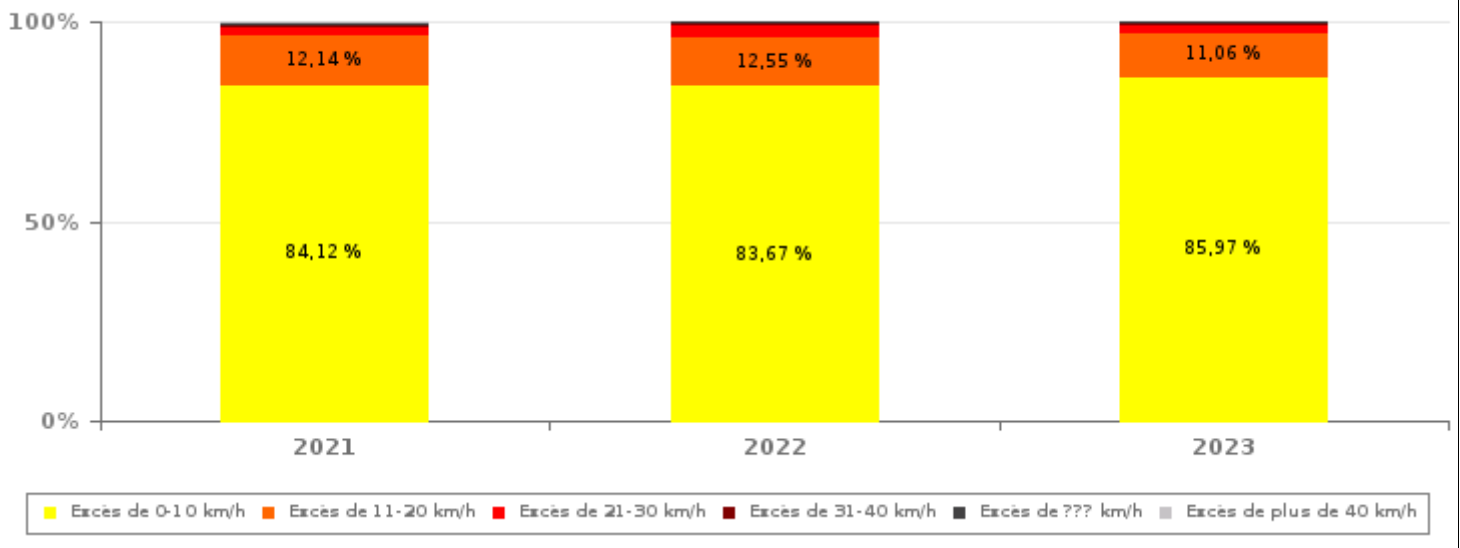
INFRACTIONS ROUTIÈRES (autoroutes incluses) : APERÇU GÉNÉRAL

INFRACTIONS PAR DEGRE DE GRAVITE

Comparaison par année: 2015-2023

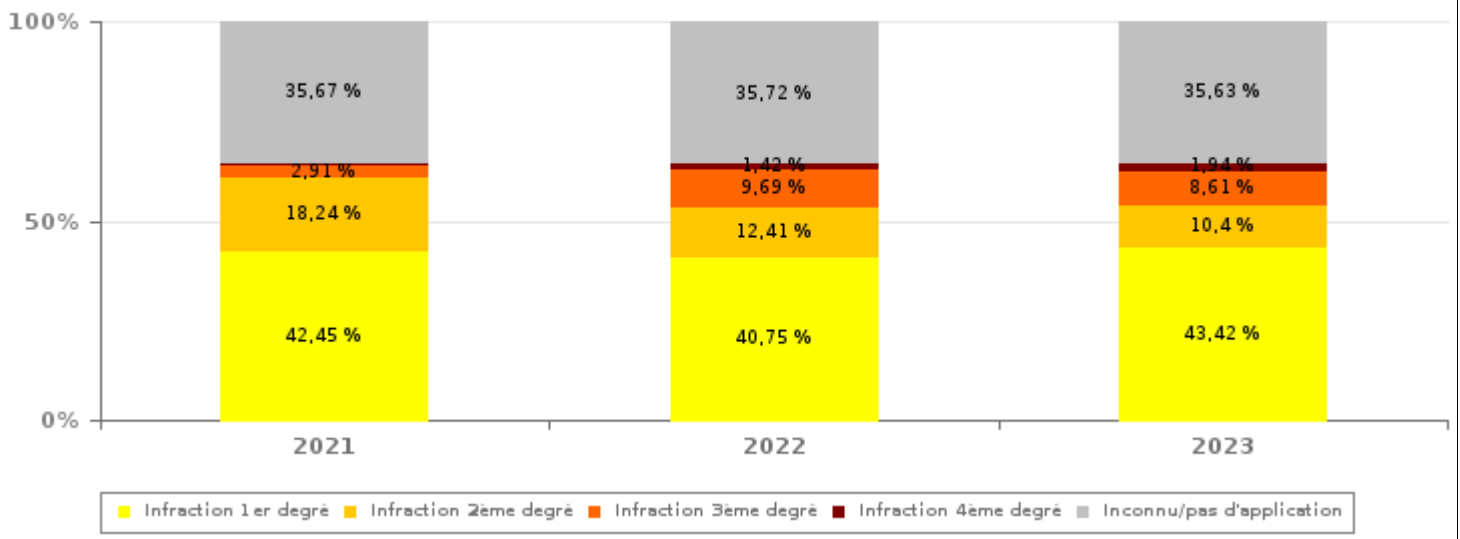
VITESSE	2015	2016	2017	2018	2019	2020	2021	2022	2023
Excès de 0-10 km/h	10.451	10.178	13.766	6.944	9.395	37.161	18.626	18.872	13.819
Excès de 11-20 km/h	2.882	2.637	3.297	1.565	1.580	4.744	2.687	2.831	1.778
Excès de 21-30 km/h	691	611	760	332	325	843	492	596	327
Excès de 31-40 km/h	207	153	197	73	68	195	153	151	74
Excès de plus de 40 km/h	83	56	87	27	33	87	78	47	36
Excès de ??? km/h	161	178	214	185	131	325	106	57	41
Sous-total VITESSE	14.475	13.813	18.321	9.126	11.532	43.355	22.142	22.554	16.075

Nombre d'infractions (vitesse): répartition selon la gravité



NON-VITESSE	2015	2016	2017	2018	2019	2020	2021	2022	2023
1er degré	728	1.011	1.497	1.346	1.537	1.889	1.515	1.320	1.432
2ème degré	301	510	554	575	677	799	651	402	343
3ème degré	154	143	139	154	136	127	104	314	284
4ème degré	13	13	17	14	21	46	26	46	64
Inconnu/Pas d'application	919	1.094	1.014	1.088	1.206	1.641	1.273	1.157	1.175
Sous-total NON-VITESSE	2.115	2.771	3.221	3.177	3.577	4.502	3.569	3.239	3.298

Nombre d'infractions (non-vitesse): répartition selon la gravité





INFRACTIONS ROUTIÈRES (autoroutes incluses) : APERÇU GÉNÉRAL

INFRACTIONS PAR DEGRE DE GRAVITE

Comparaison par année: 2015-2023



INFRACTIONS ROUTIÈRES (autoroutes incluses) : APERÇU GÉNÉRAL

Comparaison par mois pour l'année 2023

	Jan	Fév	Mar	Avr	Mai	Juin	Juil	Août	Sep	Oct	Nov	Déc	TOTAL
NOMBRE TOTAL D'INFRACTIONS	2.965	2.500	2.771	2.462	1.123	897	564	724	728	2.328	1.262	1.049	19.373
INFRACTIONS PAR THEME													
Vitesse	2.684	2.269	2.494	2.180	760	616	335	543	420	2.023	975	776	16.075
Arrêt et stationnement	19	19	29	37	38	19	22	14	35	57	73	62	424
GSM	6	3	8	7	39	8	2	8	5	23	16	6	131
Casque et vêtements de protection	0	1	2	0	4	3	4	3	5	3	3	2	30
Ceinture et siège enfant	6	13	7	10	12	10	12	2	8	7	9	8	104
Feux de signalisation	0	0	0	0	1	0	0	0	1	0	0	0	2
Code de la route	62	49	90	86	87	82	37	40	120	95	97	86	931
Alcool	18	21	10	21	23	32	31	20	11	24	14	30	255
Drogues	17	18	9	18	11	6	7	3	8	6	4	13	120
Conditions techniques	107	75	80	54	69	60	41	38	28	18	13	25	608
Immatriculation	12	8	11	12	20	11	6	14	20	20	15	9	158
Permis de conduire	28	11	21	22	36	33	41	27	40	30	22	22	333
Assurance	6	13	9	14	20	17	14	12	27	22	21	10	185
Poids lourds	0	0	0	0	1	0	11	0	0	0	0	0	12
Autres	0	0	1	1	2	0	1	0	0	0	0	0	5
Inconnu	0	0	0	0	0	0	0	0	0	0	0	0	0
INFRACTIONS PAR DEGRE DE GRAVI													
VITESSE													
Excès de 0-10 km/h	2.388	2.039	2.296	1.679	618	511	260	386	364	1.741	835	702	13.819
Excès de 11-20 km/h	248	184	146	418	120	74	56	99	41	212	120	60	1.778
Excès de 21-30 km/h	31	32	31	65	14	22	14	40	11	47	14	6	327
Excès de 31-40 km/h	8	6	12	11	2	5	1	12	0	11	3	3	74
Excès de plus de 40 km/h	5	6	3	4	2	0	0	5	0	8	2	1	36
Excès de ??? km/h	4	2	6	3	4	4	4	1	4	4	1	4	41
Sous-total VITESSE	2.684	2.269	2.494	2.180	760	616	335	543	420	2.023	975	776	16.075
NON-VITESSE													
1er degré	151	104	135	119	116	103	74	62	152	134	148	134	1.432
2ème degré	24	25	27	29	32	22	21	17	36	40	44	26	343
3ème degré	16	9	40	29	62	22	12	18	12	26	25	13	284
4ème degré	4	4	0	4	10	18	0	1	10	10	0	3	64
Inconnu/Pas d'application	86	89	75	101	143	116	122	83	98	95	70	97	1.175
Sous-total NON-VITESSE	281	231	277	282	363	281	229	181	308	305	287	273	3.298



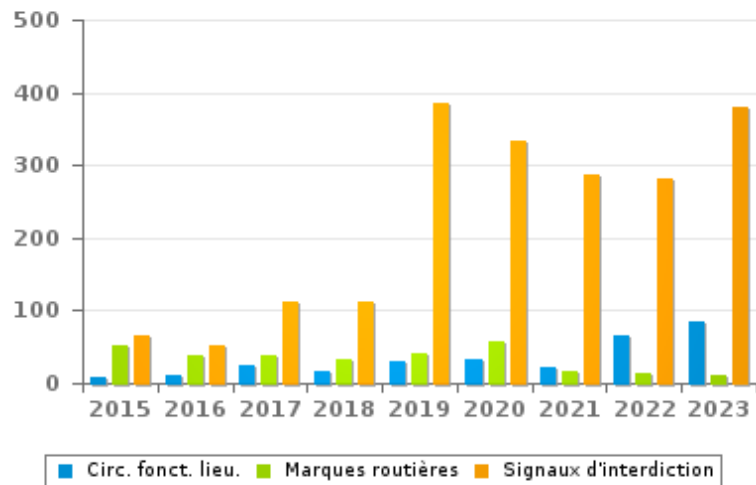
INFRACTIONS ROUTIÈRES (autoroutes incluses) : APERÇU GÉNÉRAL (DÉTAIL)

Comparaison par année: 2015-2023

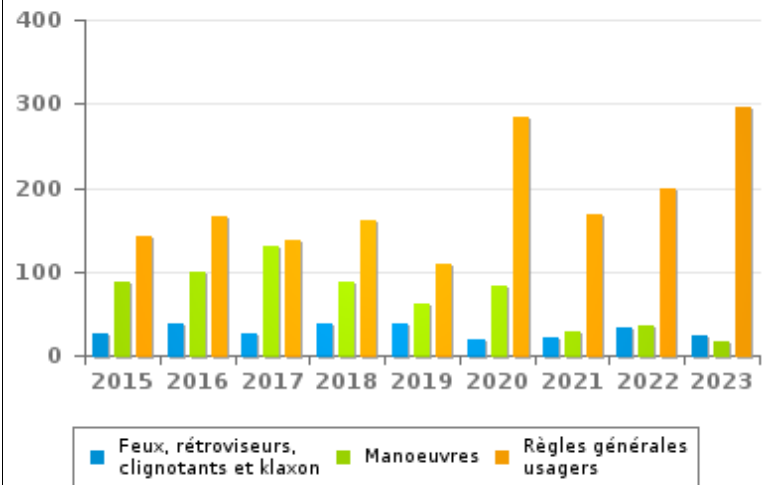
Code de la route

	2015	2016	2017	2018	2019	2020	2021	2022	2023
Signaux d'interdiction	66	51	112	113	385	334	286	282	380
Règles générales usagers	141	165	138	160	109	283	167	198	296
Manoeuvres	87	100	131	87	62	83	29	35	16
Circulation en fonction du lieu	7	12	25	17	31	33	23	65	85
Marques routières	51	37	38	32	42	58	16	13	11
Feux, rétroviseurs, clignotants et klaxon	27	37	25	37	37	19	22	34	23
Signaux d'obligation	4	12	4	2	10	79	77	6	50
Priorité	28	28	24	33	12	21	19	12	16
Injonctions des agents qualifiés	30	36	20	19	14	21	15	10	11
Chargement des véhicules (code de la route)	2	0	1	2	5	28	10	31	30
Transport de personnes (code de la route)	8	13	8	19	13	8	8	5	5
Comportement à l'égard de certains usagers	7	6	11	8	6	5	4	6	6
Code de la route: autres	2	1	12	4	2	16	0	0	2
TOTAL	460	498	549	533	728	988	676	697	931

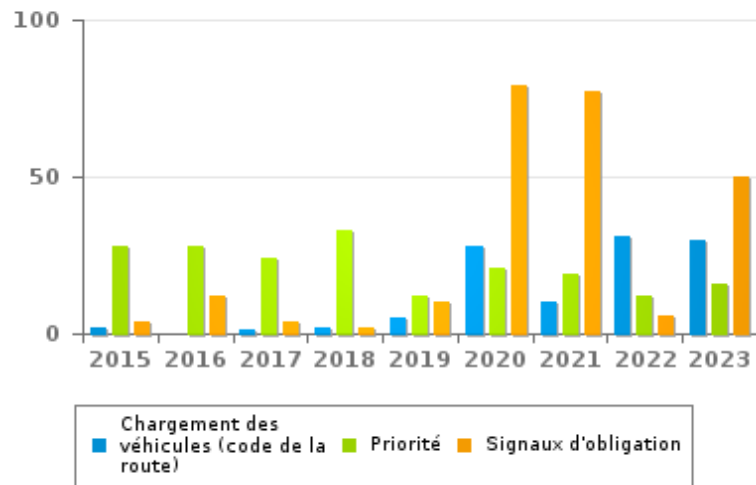
Nombre d'infractions



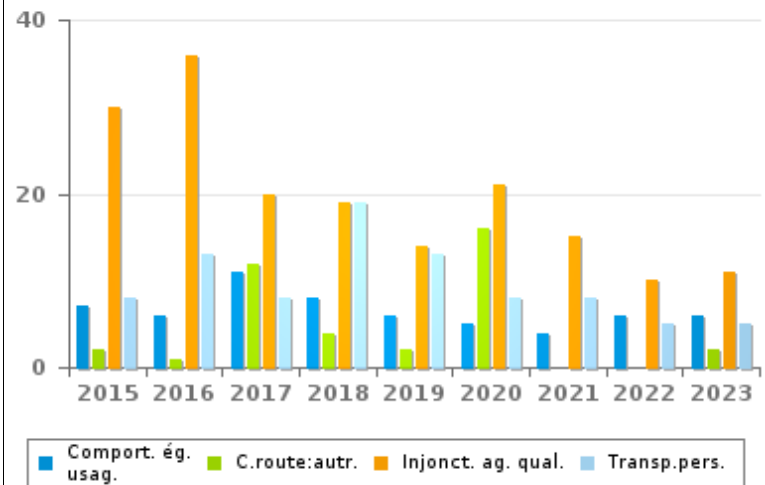
Nombre d'infractions



Nombre d'infractions



Nombre d'infractions





INFRACTIONS ROUTIÈRES (autoroutes incluses) : TOP 5 DES INFRACTIONS

2023

Toutes les infractions

Theme	Article de loi	Nombre d'infractions	% (*)
Vitesse	(Attention : l'infraction suivante est uniquement valable pour la Région flamande) Art. 11.1. Dans les agglomérations, la vitesse est limitée à 50 km à l'heure [...].	1.300	6,71%
Vitesse	(Attention : l'infraction suivante est uniquement valable pour la Région flamande) Art. 11.2.3°.b). En dehors des agglomérations, la vitesse est limitée à 70 km à l'heure sur les autres voies publiques.	10.950	56,52%
Vitesse	(Attention : l'infraction suivante est uniquement valable pour la Région flamande) Art. 11.2.3°- b). En dehors des agglomérations, la vitesse est limitée à 70 km à l'heure sur les autres voies publiques. Sur certaines voies publiques, une limitation de vitesse inférieure ou supérieure peut cependant être imposée ou admise [...]. Art. 5. Les usagers doivent se conformer [...] aux signaux routiers [...], lorsque ceux-ci sont réguliers en la forme, suffisamment visibles et placés conformément aux prescriptions du [...] règlement [général sur la police de la circulation routière et de l'usage de la voie publique]. Art. 68.3. [...] Sign. C43 [avec la mention 30]. A partir du signal jusqu'au prochain carrefour [ou signal C45], interdiction de circuler à une vitesse supérieure à [30 km/h] [...].	749	3,87%
Vitesse	(Attention : l'infraction suivante est uniquement valable pour la Région flamande) Art. 11.2.3°- b). En dehors des agglomérations, la vitesse est limitée à 70 km à l'heure sur les autres voies publiques. Sur certaines voies publiques, une limitation de vitesse inférieure ou supérieure peut cependant être imposée ou admise [...]. Art. 5. Les usagers doivent se conformer [...] aux signaux routiers [...], lorsque ceux-ci sont réguliers en la forme, suffisamment visibles et placés conformément aux prescriptions du [...] règlement [général sur la police de la circulation routière et de l'usage de la voie publique]. Art. 68.3. [...] Sign. C43 [avec la mention 50]. A partir du signal jusqu'au prochain carrefour [ou signal C45], interdiction de circuler à une vitesse supérieure à [50 km/h] [...].	621	3,21%
Vitesse	(Attention : l'infraction suivante est uniquement valable pour la Région flamande) Limitations de vitesse / autres voies publiques (hors agglomération) / véhicules et train de véhicules > 7,5 tonnes. Art. 11.3.2°. La vitesse des véhicules est, selon le genre du véhicule, limitée à 60 km à l'heure pour les autres véhicules et trains de véhicules à bandages pneumatiques dont la masse maximale autorisée est supérieure à 7,5 tonnes, sauf sur les voies visées aux 11.2.1° et 11.2.2°a) [de l'AR du 01-12-1975].	1.887	9,74%



INFRACTIONS ROUTIÈRES (autoroutes incluses) : TOP 5 DES INFRACTIONS

2023

Infractions du 4ème degré

Theme	Article de loi	Nombre d'infractions	% (*)
Arrêt et stationnement	Constitue une infraction de 4ème degré en vertu de l'article 4.6° de l'AR du 30-09-2005 : Art. 24.al.1.3°. Il est interdit de mettre un véhicule à l'arrêt ou en stationnement à tout endroit où il est manifestement susceptible de constituer un danger pour les autres usagers de la route ou de les gêner sans nécessité, notamment sur les passages à niveau.	2	0,01 %
Code de la route	Art. 4.1. Les usagers doivent obtempérer immédiatement aux injonctions des agents qualifiés. Art. 4.2.2°. Sont notamment considérées comme injonctions : le ou les bras tendus horizontalement, qui signifie arrêt pour les usagers qui viennent de directions coupant celles indiquées par le ou les bras tendus. Art. 4.1°. Sont infractions du quatrième degré au sens de l'article 29§1er, 1er alinéa de la [...] loi relative à la police de la circulation routière, coordonnée le 16 mars 1968: [...] transgresser les ordres [...] [mentionnés à l'article 4.2.2° de l'AR 01-12-1975] d'une personne habilitée.	2	0,01 %
Code de la route	Constitue une infraction de 4ème degré en vertu de l'article 4.4° de l'AR du 30-09-2005 : Art. 20.3.1°. Il est interdit de s'engager sur un passage à niveau lorsque les barrières sont en mouvement ou fermées.	2	0,01 %
Code de la route	Constitue une infraction de 4ème degré en vertu de l'article 4.4° de l'AR du 30-09-2005 : Art. 20.3.2°. Il est interdit de s'engager sur un passage à niveau lorsque les feux rouges clignotants sont allumés.	30	0,15 %
Code de la route	Constitue une infraction de 4ème degré en vertu de l'article 4.4° de l'AR du 30-09-2005 : Art. 20.3.3°. Il est interdit de s'engager sur un passage à niveau lorsque le signal sonore fonctionne.	26	0,13 %

(*) % par rapport au nombre total d'infractions

INFRACTIONS ROUTIÈRES (autoroutes incluses) : MOMENT

Nombre d'infractions selon le moment de la semaine

2023

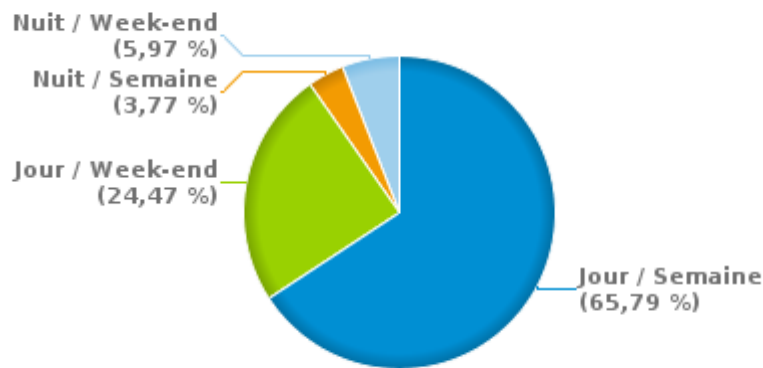


	Semaine			Week-end			TOTAL
	Jour	Nuit	Sous-total	Jour	Nuit	Sous-total	
Vitesse	10.696	599	11.295	3.887	893	4.780	16.075
Arrêt et stationnement	239	7	246	175	3	178	424
GSM	126	1	127	3	1	4	131
Casque et vêtements de protection	18	1	19	9	2	11	30
Ceinture et siège enfant	64	1	65	32	7	39	104
Feux de signalisation	2	0	2	0	0	0	2
Code de la route	612	16	628	256	47	303	931
Alcool	61	49	110	54	91	145	255
Drogues	69	5	74	35	11	46	120
Conditions techniques	393	18	411	153	44	197	608
Immatriculation	107	6	113	35	10	45	158
Permis de conduire	216	21	237	68	28	96	333
Assurance	128	7	135	33	17	50	185
Poids lourds	12	0	12	0	0	0	12
Autres	2	0	2	1	2	3	5
Inconnu	0	0	0	0	0	0	0
TOTAL	12.745	731	13.476	4.741	1.156	5.897	19.373

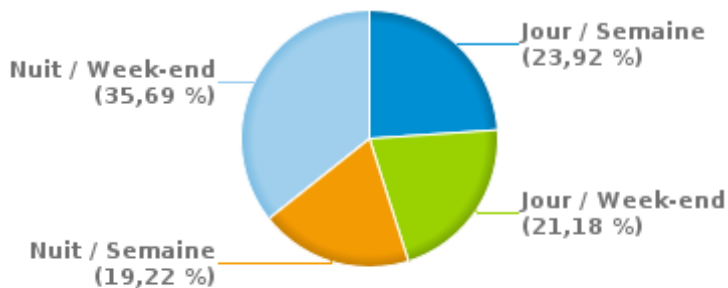
Weekend = Du vendredi 22h00 jusqu'au lundi 06h00
 Semaine = Du lundi 06h00 jusqu'au vendredi 22h00

Jour: de 06h00 à 22h00
 Nuit: de 22h00 à 06h00

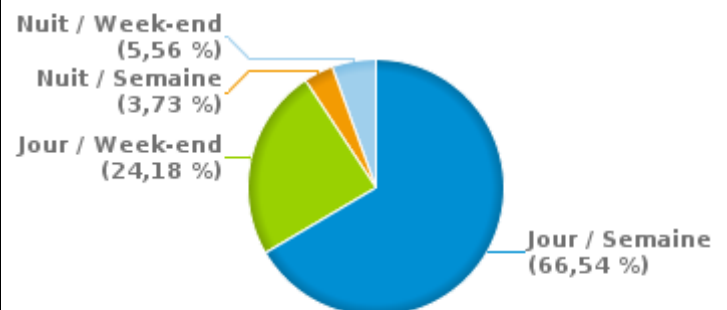
% infractions selon le moment pour l'année 2023



% infractions alcool selon le moment pour l'année 2023



% infractions vitesse selon le moment pour l'année 2023





INFRACTIONS DE VITESSE (autoroutes incluses) : ENDROIT DU CONTRÔLE

2023

Hechtel-Eksel

Rue	Borne Kilométrique	Nr de maison	Excès de 0-10 km/h	Excès de 11-20 km/h	Excès de 21-30 km/h	Excès de 31-40 km/h	Excès de plus de 40 km/h	Excès de ??? km/h	TOTAL
Eindhovensebaan		50						1	1
EINDHOVENSEBAAN RICHTING HECHTEL		24	1	1					2
EINDHOVENSEBAAN RICHTING HECHTEL		5	8	5					13
EINDHOVENSEBAAN RICHTING LOMMEL		24	4	1					5
EINDHOVENSEBAAN RICHTING LOMMEL		5	14	2	1				17
Groenstraat								1	1
HASSELTSEBAAN RICHTING HELCHTEREN		179	34	4	3				41
HASSELTSEBAAN RICHTING LOMMEL		179	26	7					33
Hechtelsebaan								1	1
HECHTELSEBAAN RICHTING EKSEL		15	12	2					14
HECHTELSEBAAN RICHTING EKSEL		26		1					1
HECHTELSEBAAN RICHTING HECHTEL		15	12	3					15
HECHTELSEBAAN RICHTING HECHTEL		26			1				1
Kamperbaan		161	2.575	156	19	1	3		2.754
Kamperbaan		65	3.647	241	36	10	5		3.939
Kamperbaan								1	1
KAMPERBAAN RICHTING HECHTEL-EKSEL		86	1.981	153	13	6	3		2.156
KAMPERBAAN RICHTING LEOPOLDSBURG		161	859	63	6	2			930
Kiefhoekstraat		21						1	1
Kiefhoekstraat		247						2	2
KIEFHOKSTRAAT KRP SIGNAALDREEF RICHTING LOMMEL		ZN	5	1					6
KIEFHOKSTRAAT RICHTING EKSEL		Z/N	23	5					28
KIEFHOKSTRAAT RICHTING LOMMEL		Z/N	7	1					8
Lommelsebaan		53	461	39	8	1	1		510
N715 Zonhoven - Lommel (N74)			510	31	6	3	1		551
N747 Hechtel (Hechtel-Eksel) - Weert (NI)								2	2



INFRACTIONS DE VITESSE (autoroutes incluses) : ENDROIT DU CONTRÔLE

2023

Rue	Borne Kilometrique	Nr de maison	Excès de 0-10 km/h	Excès de 11-20 km/h	Excès de 21-30 km/h	Excès de 31-40 km/h	Excès de plus de 40 km/h	Excès de ??? km/h	TOTAL
N74 Direction Eindhoven (NI)	66.9		81	20	5	3	2		111
N74 Direction Eindhoven (NI)	70.0							1	1
N74 Direction Eindhoven (NI)								8	8
N74 Direction Hasselt	66.1		36	5	3	2			46
N74 Direction Hasselt	66.9		53	19	1		1		74
N74 Direction Hasselt								1	1
OVERPELTERBAAN RICHTING EKSEL		21	19	5					24
OVERPELTERBAAN RICHTING PELT		21	2						2
Peerderbaan		82	115	23	9	2	1		150
VLASMEERSTRAAT RICHTING EKSEL		16	46	12	1				59
VLASMEERSTRAAT RICHTING EKSEL		19	170	58	17	4			249
VLASMEERSTRAAT RICHTING EKSEL-CENTRUM		19	94	38	5		1		138
VLASMEERSTRAAT RICHTING HECHTEL		16	58	13	6				77
VLASMEERSTRAAT RICHTING HECHTEL - EKSEL		19	48	14	3	2			67
VLASMEERSTRAAT RICHTING LOMMEL		19	87	33	8	1			129
VLASMEERSTRAAT RICHTING VLASMEER		19	97	31	11	2			141
WIJCHMAALSEBAAN RICHTING EKSEL		26	20	3	2				25
WIJCHMAALSEBAAN RICHTING WIJCHMAAL		26	13	2	4	1			20
TOTAL			11.118	992	168	40	18	19	12.355

Leopoldsburg

Rue	Borne Kilometrique	Nr de maison	Excès de 0-10 km/h	Excès de 11-20 km/h	Excès de 21-30 km/h	Excès de 31-40 km/h	Excès de plus de 40 km/h	Excès de ??? km/h	TOTAL
Antwerpsesteenweg								1	1
ANTWERPSESTEENWEG RICHTING BALEN		146	9		1				10
ANTWERPSESTEENWEG RICHTING CENTRUM LEOPOLDSBURG		146	2						2
Atheneumstraat		92						1	1



INFRACTIONS DE VITESSE (autoroutes incluses) : ENDROIT DU CONTRÔLE

2023

Rue	Borne Kilométrique	Nr de maison	Excès de 0-10 km/h	Excès de 11-20 km/h	Excès de 21-30 km/h	Excès de 31-40 km/h	Excès de plus de 40 km/h	Excès de ??? km/h	TOTAL
Corpelsestraat		14						1	1
CORPELSESTRAAT RICHTING KOERSEL		21	16	6	2				24
CORPELSESTRAAT RICHTING KOERSEL		22	8	26	1				35
CORPELSESTRAAT RICHTING KORSPEL		16	162	133	10	1			306
CORPELSESTRAAT RICHTING LEOPOLDSBURG		16	185	126	14	2			327
CORPELSESTRAAT RICHTING LEOPOLDSBURG		21	17	9	2				28
CORPELSESTRAAT RICHTING LEOPOLDSBURG		22	5	19	1				25
DELANNOYLAAN RICHTING KORSPEL		16	4	3					7
DELANNOYLAAN RICHTING LEOPOLDSBURG		16	3	1					4
DIESTERSTEENWEG RICHTING HEPPEN		122	35						35
DIESTERSTEENWEG RICHTING LEOPOLDSBURG		122	28	1					29
Englebert Adanglaan								1	1
Groenstraat								1	1
HAMSESTEENWEG RICHTING HAM		143	7	1					8
HAMSESTEENWEG RICHTING LEOPOLDSBURG		143	24	2					26
HECHTELSESTEENWEG RICHTING HECHTEL		15	16	1	1				18
HECHTELSESTEENWEG RICHTING LEOPOLDSBURG		15	18	1					19
Kanaalstraat								1	1
KONINGIN LOUISA-MARIALAAN RICHTING KERKHOVENSEST		195	35	4					39
KONINGIN LOUISA-MARIALAAN RICHTING LEOPOLDSBURG		195	17	3	1				21
Leopoldsbuurgsesteenweg		72						2	2
Lommelsesteenweg		230	76	6	1		1		84
Lommelsesteenweg		338	98	9	1	1			109
LOMMELSESTEENWEG RICHTING LEOPOLDSBURG		134	53	9	1				63
LOMMELSESTEENWEG RICHTING LOMMEL		134	58	6	1				65
NICOLAYLAAN RICHTING LEOPOLDSBURG		155	31	2					33
NICOLAYLAAN RICHTING LEOPOLDSBURG CENTRUM		141	79	6	2		1		88



INFRACTIONS DE VITESSE (autoroutes incluses) : ENDROIT DU CONTRÔLE

2023

Rue	Borne Kilometrique	Nr de maison	Excès de 0-10 km/h	Excès de 11-20 km/h	Excès de 21-30 km/h	Excès de 31-40 km/h	Excès de plus de 40 km/h	Excès de ??? km/h	TOTAL
NICOLAYLAAN RICHTING LEOPOLDSBURG CENTRUM		161	13						13
NICOLAYLAAN RICHTING LOMMEL		141	87	13	2				102
NICOLAYLAAN RICHTING LOMMEL		155	34	2					36
NICOLAYLAAN RICHTING LOMMEL		161	10	1	1				12
Tunnelstraat								1	1
TOTAL			1.130	390	42	4	2	9	1.577

Peer

Rue	Borne Kilometrique	Nr de maison	Excès de 0-10 km/h	Excès de 11-20 km/h	Excès de 21-30 km/h	Excès de 31-40 km/h	Excès de plus de 40 km/h	Excès de ??? km/h	TOTAL
ACACIALAAN RICHTING EKSEL		25	24	13	1	1			39
ACACIALAAN RICHTING LINDE PEER		25	36	6					42
Baan naar Bree		97						1	1
BAAN NAAR BREE RICHTING BREE		49	76	16	4				96
BAAN NAAR BREE RICHTING BREE		58	40	8	1				49
BAAN NAAR BREE RICHTING PEER		49	57	10	1				68
BAAN NAAR BREE RICHTING PEER		58	30	6					36
BOCHOLTERWEG RICHTING BOCHOLT		112	10	1	1				12
BOCHOLTERWEG RICHTING GROTE-BROGEL		112	7	1	1				9
BURKEL RICHTING GROTE-BROGEL		78	7	1	1				9
BURKEL RICHTING LINDE PEER		78	8	4					12
BURKEL RICHTING LINDE PEER		80	39	6	1				46
BURKEL RICHTING PEER		80	19	4	2				25
DEUSTERSTRAAT RICHTING MEEUWEN		65	125	46	10		1		182
DEUSTERSTRAAT RICHTING PEER		65	124	32	7		1		164
Eggebekstraat								1	1
Helchterensdijk								1	1



INFRACTIONS DE VITESSE (autoroutes incluses) : ENDROIT DU CONTRÔLE

2023

Rue	Borne Kilometrique	Nr de maison	Excès de 0-10 km/h	Excès de 11-20 km/h	Excès de 21-30 km/h	Excès de 31-40 km/h	Excès de plus de 40 km/h	Excès de ??? km/h	TOTAL
HELCHTERENSEDIJK RICHTING HELCHTEREN		5	33	21	22	6	6		88
HELCHTERENSEDIJK RICHTING PEER		5	34	12	12	4	2		64
KAULILLERWEG KRP WEYERSTRAAT RICHTING KAULILLE		111	24	11	6				41
KAULILLERWEG KRP WEYERSTRAAT RICHTING PEER		111	23	9	2				34
Kerkstraat		44	123	3					126
Kiezel Kleine Brogel								2	2
KIEZEL KLEINE BROGEL RICHTING KLEINE BROGEL		/	201	48	6	4			259
KIEZEL KLEINE BROGEL RICHTING PEER		/	177	43	10	2	2		234
Leyssenhofweg								3	3
LEYSSENHOFWEG RICHTING ELLIKOM		20	25	18	9	3	1		56
Lindebosstraat		1						1	1
MEEUWERBAAN RICHTING HELCHTEREN		153	18	2	1	1			22
MEEUWERBAAN RICHTING HOUTHALEN		153	18	2	1		1		22
MEEUWERBAAN RICHTING MEEUWEN		153	40	17	2	1			60
Molhemstraat		57						1	1
Noordweg								1	1
Oudestraat								1	1
Peerderbaan		19	151	16	3	5	2		177
Pieter Breugellaan		25						1	1
SMEETSHOFWEG RICHTING GROTE BROGEL		106 C	23	16	1				40
SMEETSHOFWEG RICHTING PEER		106 C	63	19	11	3			96
Vliegveldlaan		16	1						1
VLIIEGVELDLAAN RICHTING KAULILLE		22	14	4	1				19
VLIIEGVELDLAAN RICHTING KAULILLE		33	1	1					2
TOTAL			1.571	396	117	30	16	13	2.143



INFRACTIONS DE VITESSE (autoroutes incluses) : RÉGIME VITESSE

2023

Vitesse autorisée	Excès de 0-10 km/h	Excès de 11-20 km/h	Excès de 21-30 km/h	Excès de 31-40 km/h	Excès de plus de 40	Excès de ??? km/h	TOTAL
30	541	340	39	6	1	0	927
50	1.519	377	109	23	10	0	2.038
60	1.771	116	3	0	1	0	1.891
70	9.818	901	167	40	21	0	10.947
120	170	44	9	5	3	2	233
Inconnu	0	0	0	0	0	39	39
TOTAL	13.819	1.778	327	74	36	41	16.075

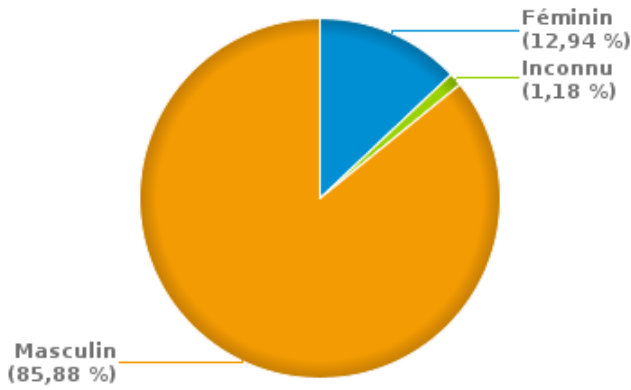


INFRACTIONS ROUTIÈRES (autoroutes incluses) : PROFIL DES CONTREVENANTS 2023

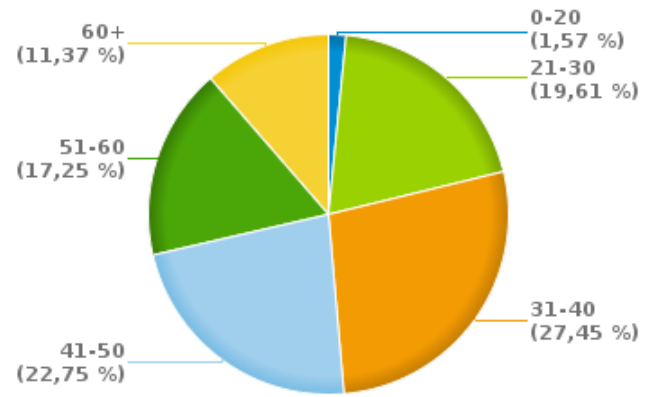
Nombre d'infractions d'alcool par catégorie d'âge et par sexe

	Masculin	Féminin	Inconnu	TOTAL
0-20	4	0	0	4
21-30	43	7	0	50
31-40	60	9	1	70
41-50	48	9	1	58
51-60	38	6	0	44
60+	26	2	1	29
TOTAL	219	33	3	255

% infractions alcool par sexe pour l'année 2023



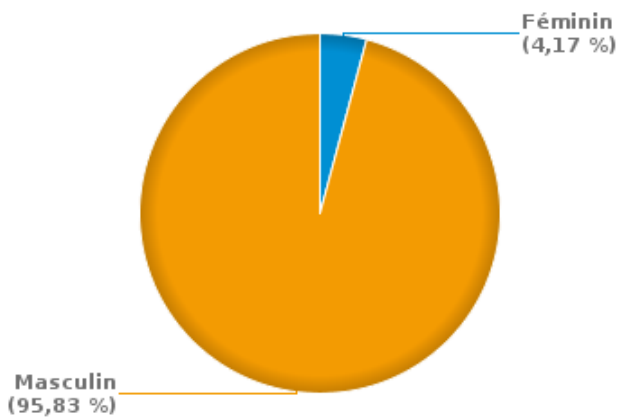
% infractions alcool par catégorie d'âge pour l'année 2023



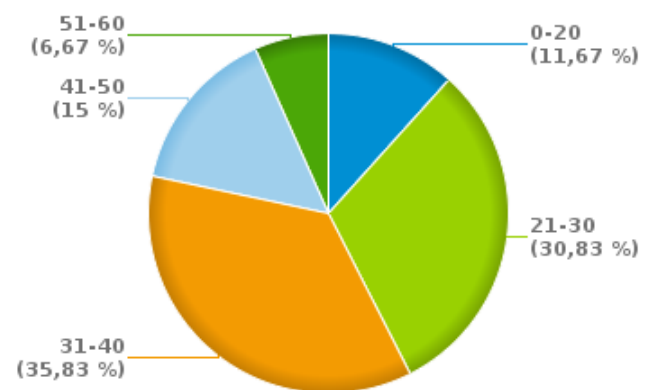
Nombre d'infractions de drogues par catégorie d'âge et par sexe

	Féminin	Masculin	TOTAL
0-20	0	14	14
21-30	0	37	37
31-40	2	41	43
41-50	2	16	18
51-60	1	7	8
TOTAL	5	115	120

% infractions drogues par sexe pour l'année 2023



% infractions drogues par catégorie d'âge pour l'année 2023





INFRACTIONS ROUTIÈRES
FILTRES ET PARAMÈTRES SELECTIONNÉS
DANS CE RAPPORT

Année de début de l'infraction	2015
Année de fin de l'infraction	2023
Trimestre(s)	Trim. 1;Trim. 2;Trim. 3;Trim. 4
Zone de police	ZP KEMPENLAND (LEOPOLDSBURG)
Unité locale/fédérale	
Hors/sur autoroute	(autoroutes incluses)
Unité de police constatante	
Date de clôture de la banque de données	30/04/24

Date de mise à jour du rapport	01 JUIL. 2024 10:22:52
---------------------------------------	------------------------