

**Aperçu  
Infractions routières  
(autoroutes incluses)  
2023**

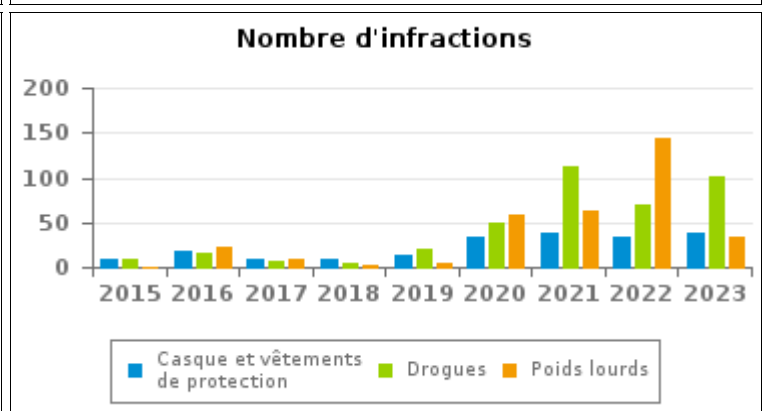
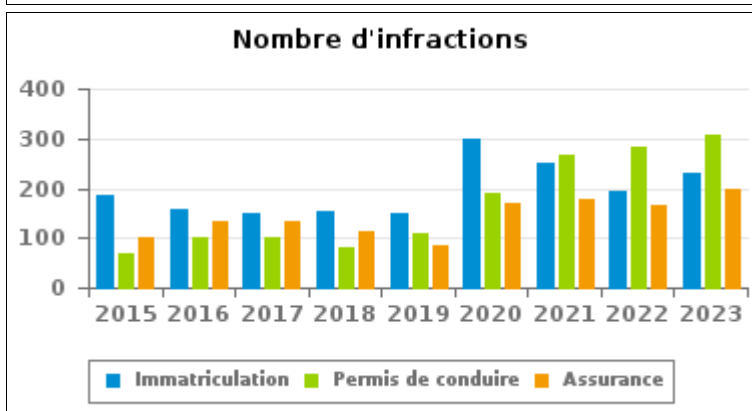
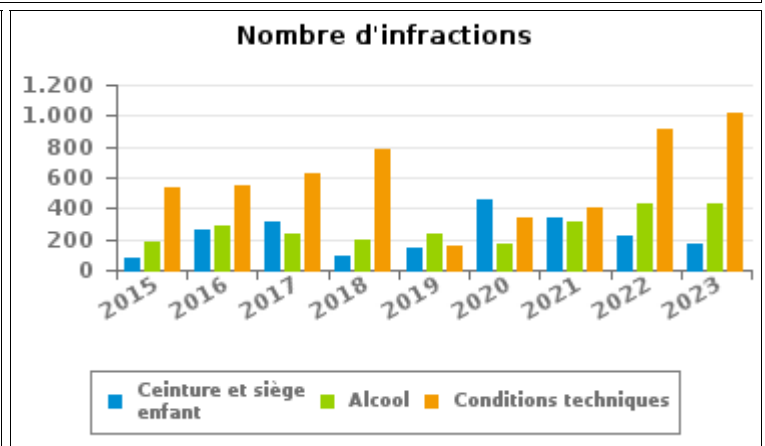
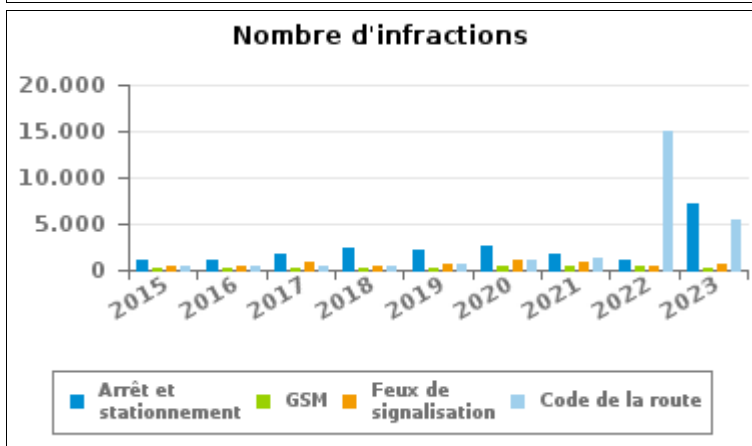
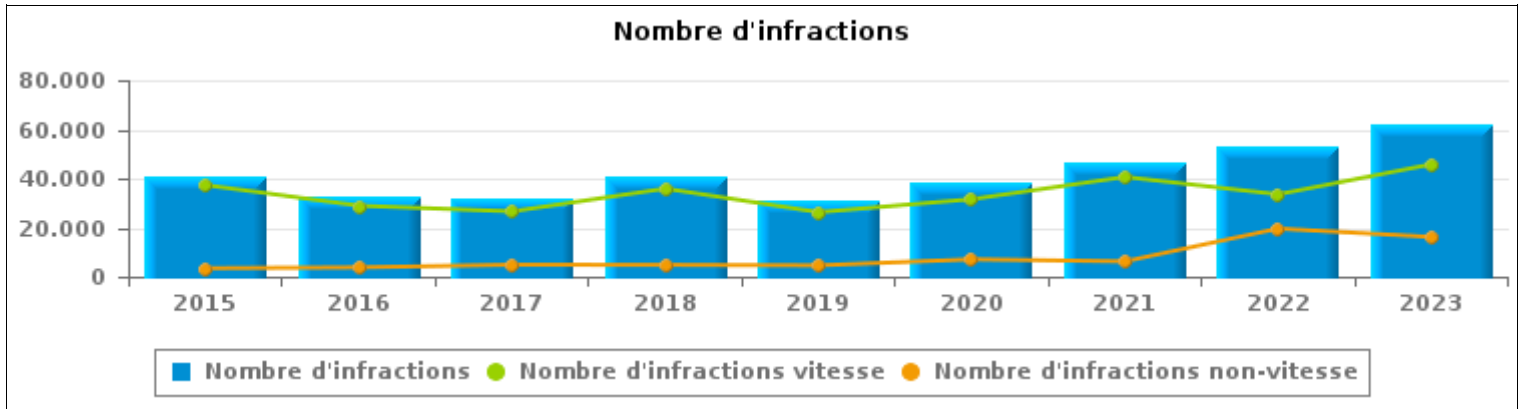
**ZP GINGELOM/  
NIEUWERKERKEN/SINT-  
TRUIDEN**



# INFRACTIONS ROUTIÈRES (autoroutes incluses) : APERÇU GÉNÉRAL

## Comparaison par année: 2015-2023

	2015	2016	2017	2018	2019	2020	2021	2022	2023
<b>NOMBRE TOTAL D'INFRACTIONS</b>	<b>40.746</b>	<b>32.688</b>	<b>31.434</b>	<b>40.648</b>	<b>30.849</b>	<b>38.617</b>	<b>46.829</b>	<b>53.113</b>	<b>61.947</b>
<b>INFRACTIONS PAR THEME</b>									
	2015	2016	2017	2018	2019	2020	2021	2022	2023
Vitesse	37.293	28.910	26.580	35.858	26.259	31.543	40.611	33.529	45.763
Arrêt et stationnement	1.137	1.184	1.801	2.342	2.132	2.581	1.669	1.110	7.140
GSM	126	176	185	132	173	410	503	484	311
Casque et vêtements de protection	9	18	8	8	13	34	38	33	38
Ceinture et siège enfant	80	256	314	97	144	459	339	226	166
Feux de signalisation	487	502	814	432	687	1.168	811	502	636
Code de la route	519	373	463	446	643	1.104	1.259	15.009	5.531
Alcool	183	286	240	190	239	172	307	435	425
Drogues	8	16	7	4	21	50	112	70	101
Conditions techniques	541	548	627	789	162	344	403	915	1.017
Immatriculation	187	158	149	152	151	301	250	193	232
Permis de conduire	70	101	100	80	111	188	266	281	306
Assurance	101	132	132	113	86	170	179	164	197
Poids lourds	1	22	9	3	4	58	62	143	34
Autres	3	5	4	1	2	5	3	3	6
Inconnu	1	1	1	1	22	30	17	16	44





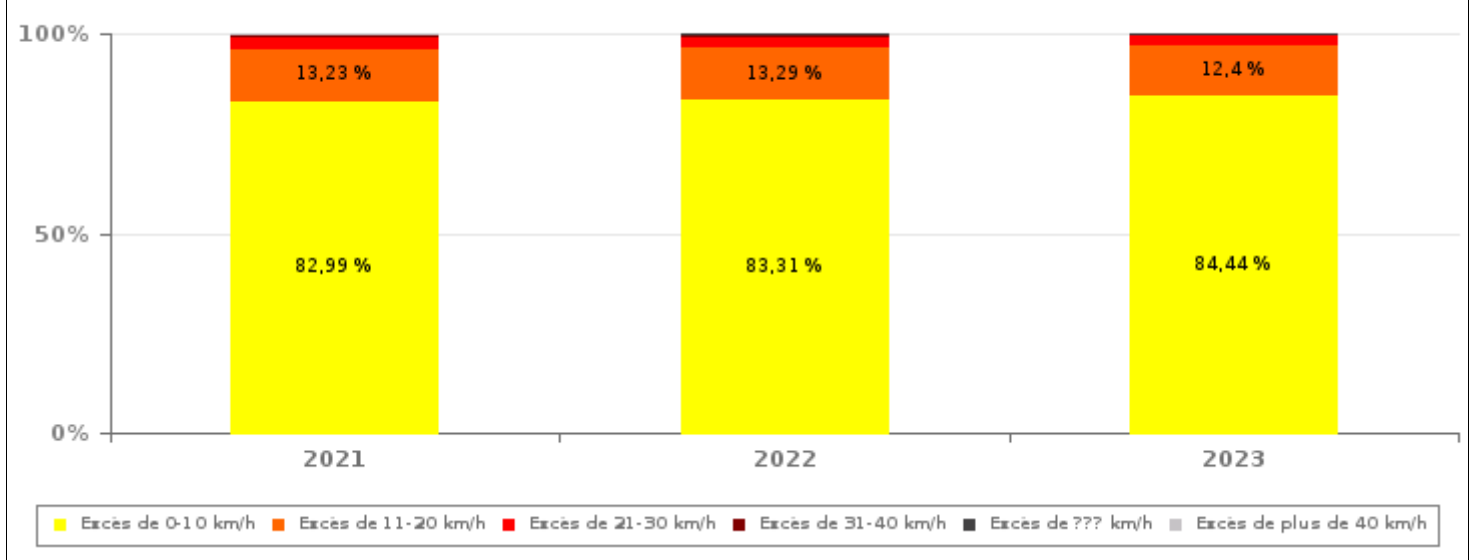
# INFRACTIONS ROUTIÈRES (autoroutes incluses) : APERÇU GÉNÉRAL

## INFRACTIONS PAR DEGRE DE GRAVITE

### Comparaison par année: 2015-2023

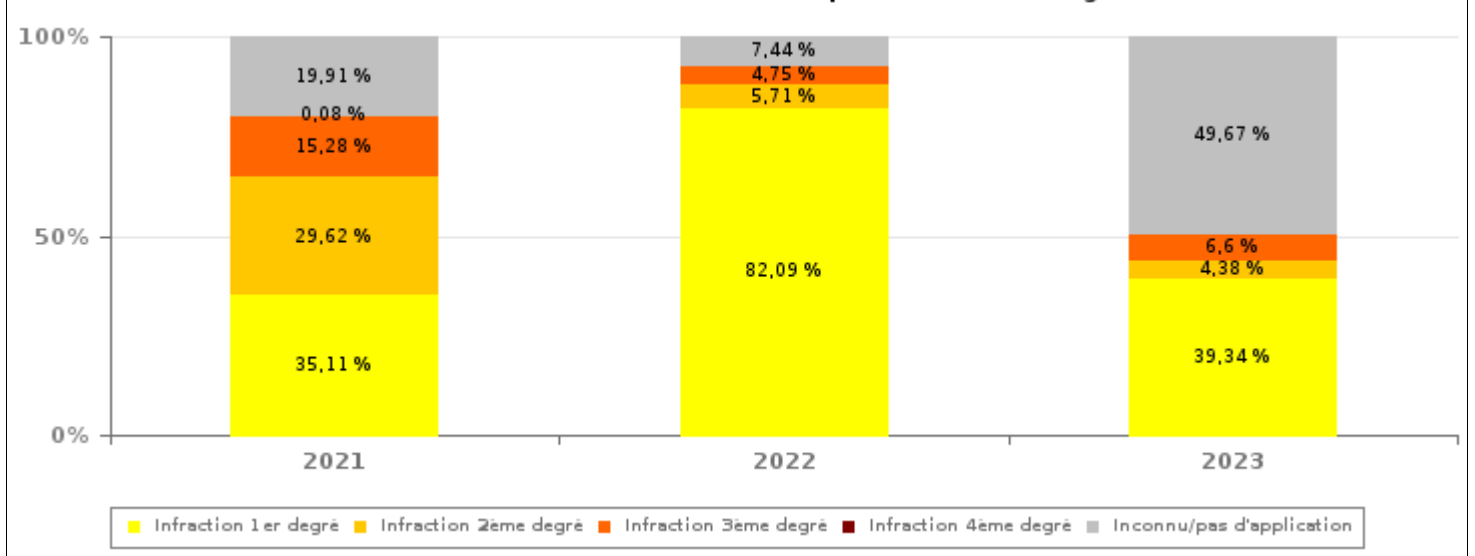
VITESSE	2015	2016	2017	2018	2019	2020	2021	2022	2023
Excès de 0-10 km/h	33.364	24.320	22.141	29.877	20.985	24.204	33.704	27.932	38.642
Excès de 11-20 km/h	3.284	3.680	3.490	4.716	4.080	5.482	5.372	4.456	5.676
Excès de 21-30 km/h	490	676	691	920	884	1.323	1.076	838	1.104
Excès de 31-40 km/h	98	148	143	241	191	338	299	189	219
Excès de plus de 40 km/h	23	50	51	70	82	129	121	72	89
Excès de ??? km/h	34	36	64	34	37	67	39	42	33
<b>Sous-total VITESSE</b>	<b>37.293</b>	<b>28.910</b>	<b>26.580</b>	<b>35.858</b>	<b>26.259</b>	<b>31.543</b>	<b>40.611</b>	<b>33.529</b>	<b>45.763</b>

Nombre d'infractions (vitesse): répartition selon la gravité



NON-VITESSE	2015	2016	2017	2018	2019	2020	2021	2022	2023
1er degré	1.304	1.240	2.032	2.311	1.607	2.501	2.183	16.076	6.366
2ème degré	673	830	1.162	1.262	1.544	2.378	1.842	1.118	709
3ème degré	579	640	1.053	668	852	1.330	950	931	1.068
4ème degré	1	2	2	4	6	2	5	2	2
Inconnu/Pas d'application	896	1.066	605	545	581	863	1.238	1.457	8.039
<b>Sous-total NON-VITESSE</b>	<b>3.453</b>	<b>3.778</b>	<b>4.854</b>	<b>4.790</b>	<b>4.590</b>	<b>7.074</b>	<b>6.218</b>	<b>19.584</b>	<b>16.184</b>

Nombre d'infractions (non-vitesse): répartition selon la gravité





# INFRACTIONS ROUTIÈRES (autoroutes incluses) : APERÇU GÉNÉRAL

INFRACTIONS PAR DEGRE DE GRAVITE

Comparaison par année: 2015-2023



## INFRACTIONS ROUTIÈRES (autoroutes incluses) : APERÇU GÉNÉRAL

### Comparaison par mois pour l'année 2023

	Jan	Fév	Mar	Avr	Mai	Juin	Juil	Août	Sep	Oct	Nov	Déc	TOTAL
<b>NOMBRE TOTAL D'INFRACTIONS</b>	<b>3.820</b>	<b>3.481</b>	<b>10.067</b>	<b>6.239</b>	<b>4.773</b>	<b>5.361</b>	<b>5.585</b>	<b>5.746</b>	<b>4.385</b>	<b>4.195</b>	<b>3.190</b>	<b>5.105</b>	<b>61.947</b>
<b>INFRACTIONS PAR THEME</b>													
<b>Vitesse</b>	2.576	2.202	8.384	4.322	3.210	3.700	4.148	4.552	3.314	2.966	2.319	4.070	<b>45.763</b>
<b>Arrêt et stationnement</b>	74	92	159	267	1.037	1.138	970	786	576	759	594	688	<b>7.140</b>
<b>GSM</b>	24	61	12	39	54	22	6	4	23	55	7	4	<b>311</b>
<b>Casque et vêtements de protection</b>	1	0	2	2	2	11	4	2	7	6	0	1	<b>38</b>
<b>Ceinture et siège enfant</b>	13	10	26	27	7	35	15	4	15	7	3	4	<b>166</b>
<b>Feux de signalisation</b>	44	19	15	50	52	78	66	70	76	63	49	54	<b>636</b>
<b>Code de la route</b>	866	912	1.236	1.312	183	124	166	144	127	188	96	177	<b>5.531</b>
<b>Alcool</b>	41	24	33	26	37	50	63	30	34	26	29	32	<b>425</b>
<b>Drogues</b>	11	4	4	20	11	7	5	6	12	13	3	5	<b>101</b>
<b>Conditions techniques</b>	99	94	122	108	112	103	88	82	106	56	26	21	<b>1.017</b>
<b>Immatriculation</b>	15	17	25	23	21	20	18	19	19	18	17	20	<b>232</b>
<b>Permis de conduire</b>	29	22	23	29	33	31	20	20	43	18	28	10	<b>306</b>
<b>Assurance</b>	23	16	19	8	9	26	15	19	21	12	16	13	<b>197</b>
<b>Poids lourds</b>	4	5	5	5	5	2	1	6	0	0	1	0	<b>34</b>
<b>Autres</b>	0	2	1	0	0	2	0	0	1	0	0	0	<b>6</b>
<b>Inconnu</b>	0	1	1	1	0	12	0	2	11	8	2	6	<b>44</b>
<b>INFRACTIONS PAR DEGRE DE GRAVI</b>													
<b>VITESSE</b>													
<b>Excès de 0-10 km/h</b>	2.231	1.920	6.627	3.657	2.774	3.152	3.583	3.798	2.799	2.629	1.992	3.480	<b>38.642</b>
<b>Excès de 11-20 km/h</b>	284	231	1.398	526	332	436	448	618	389	282	273	459	<b>5.676</b>
<b>Excès de 21-30 km/h</b>	49	36	285	108	74	86	88	103	92	38	42	103	<b>1.104</b>
<b>Excès de 31-40 km/h</b>	9	7	49	17	23	15	20	22	19	12	10	16	<b>219</b>
<b>Excès de plus de 40 km/h</b>	2	7	24	6	6	9	7	6	11	2	1	8	<b>89</b>
<b>Excès de ??? km/h</b>	1	1	1	8	1	2	2	5	4	3	1	4	<b>33</b>
<b>Sous-total VITESSE</b>	<b>2.576</b>	<b>2.202</b>	<b>8.384</b>	<b>4.322</b>	<b>3.210</b>	<b>3.700</b>	<b>4.148</b>	<b>4.552</b>	<b>3.314</b>	<b>2.966</b>	<b>2.319</b>	<b>4.070</b>	<b>45.763</b>
<b>NON-VITESSE</b>													
<b>1er degré</b>	952	1.004	1.371	1.507	247	193	229	186	178	221	100	178	<b>6.366</b>
<b>2ème degré</b>	73	69	129	163	33	59	35	26	38	33	24	27	<b>709</b>
<b>3ème degré</b>	76	87	37	106	109	108	80	89	118	126	61	71	<b>1.068</b>
<b>4ème degré</b>	0	0	0	0	0	0	0	1	0	1	0	0	<b>2</b>
<b>Inconnu/Pas d'application</b>	143	119	146	141	1.174	1.301	1.093	892	737	848	686	759	<b>8.039</b>
<b>Sous-total NON-VITESSE</b>	<b>1.244</b>	<b>1.279</b>	<b>1.683</b>	<b>1.917</b>	<b>1.563</b>	<b>1.661</b>	<b>1.437</b>	<b>1.194</b>	<b>1.071</b>	<b>1.229</b>	<b>871</b>	<b>1.035</b>	<b>16.184</b>

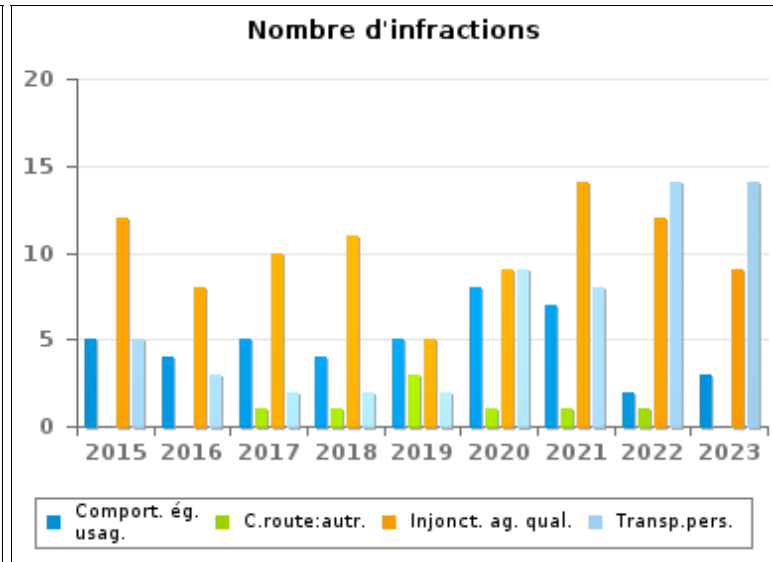
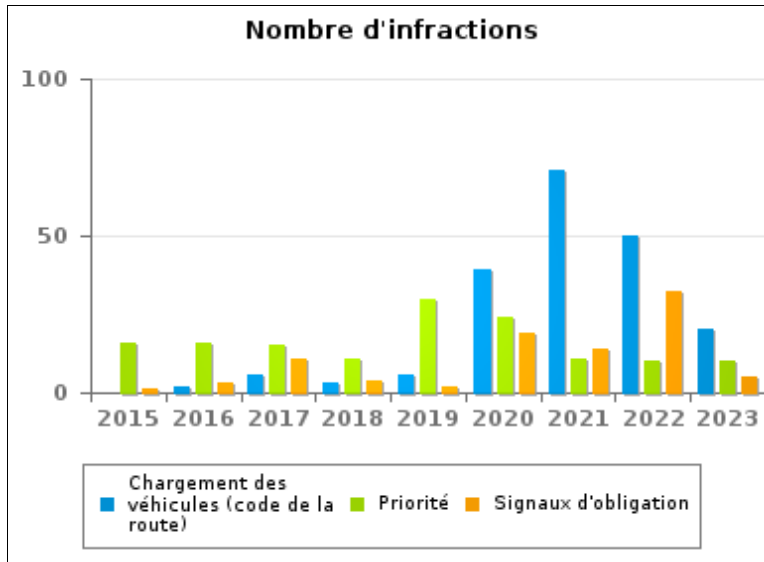
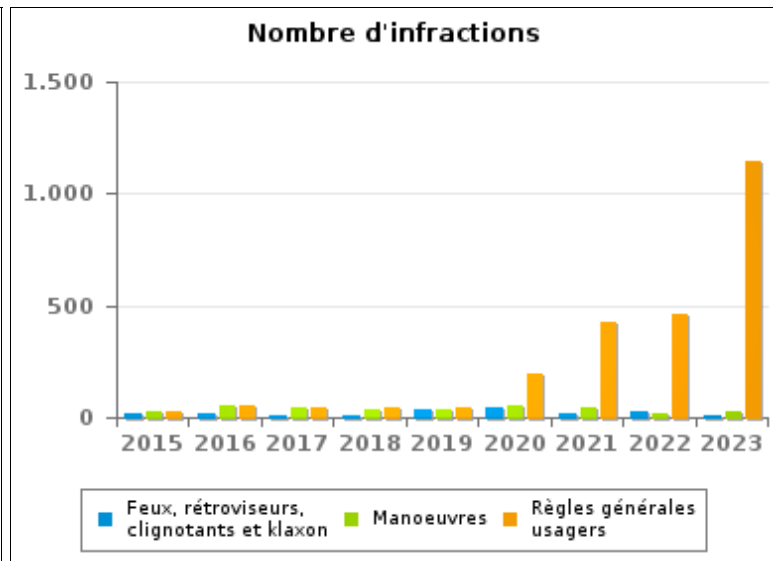
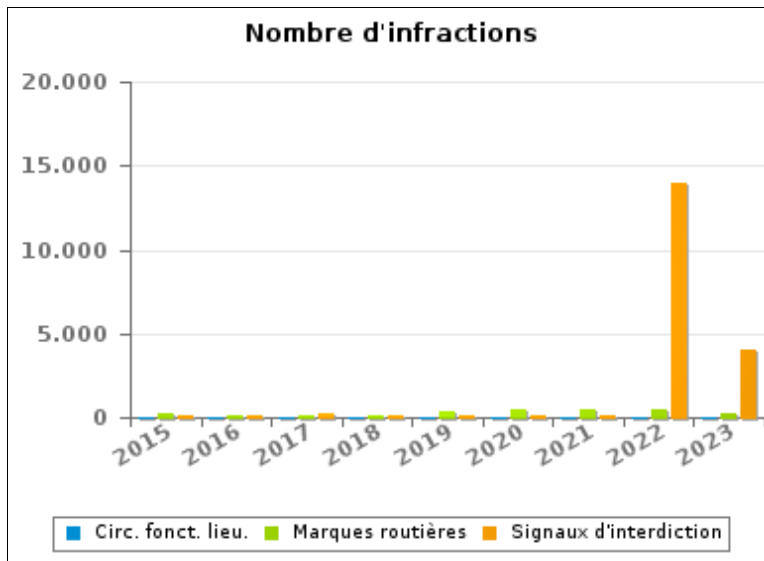


# INFRACTIONS ROUTIÈRES (autoroutes incluses) : APERÇU GÉNÉRAL (DÉTAIL)

Comparaison par année: 2015-2023

## Code de la route

	2015	2016	2017	2018	2019	2020	2021	2022	2023
Signaux d'interdiction	177	127	195	159	126	165	164	13.932	4.033
Marques routières	222	73	108	159	331	511	449	439	265
Règles générales usagers	29	57	45	40	43	198	429	462	1.141
Manoeuvres	26	54	44	32	39	54	46	21	24
Chargement des véhicules (code de la route)	0	2	6	3	6	39	71	50	20
Feux, rétroviseurs, clignotants et klaxon	22	18	11	5	39	40	15	24	5
Priorité	16	16	15	11	30	24	11	10	10
Circulation en fonction du lieu	4	8	10	15	12	27	30	10	2
Signaux d'obligation	1	3	11	4	2	19	14	32	5
Injonctions des agents qualifiés	12	8	10	11	5	9	14	12	9
Transport de personnes (code de la route)	5	3	2	2	2	9	8	14	14
Comportement à l'égard de certains usagers	5	4	5	4	5	8	7	2	3
Code de la route: autres	0	0	1	1	3	1	1	1	0
<b>TOTAL</b>	<b>519</b>	<b>373</b>	<b>463</b>	<b>446</b>	<b>643</b>	<b>1.104</b>	<b>1.259</b>	<b>15.009</b>	<b>5.531</b>





# INFRACTIONS ROUTIÈRES (autoroutes incluses) : TOP 5 DES INFRACTIONS

## 2023

### Toutes les infractions

Theme	Article de loi	Nombre d'infractions	% (*)
Vitesse	(Attention : l'infraction suivante est uniquement valable pour la Région flamande) Art. 11.1. Dans les agglomérations, la vitesse est limitée à 50 km à l'heure [...].	6.048	9,76%
Vitesse	(Attention : l'infraction suivante est uniquement valable pour la Région flamande) Art. 11.2.1°- b). En dehors des agglomérations, la vitesse est limitée à 120 km à l'heure [...] sur les voies publiques divisées en quatre bandes de circulation ou plus dont deux au moins sont affectées à chaque sens de circulation, pour autant que les sens de circulation soient séparés autrement qu'avec des marques routières [...]. Les limitations de vitesse inférieures imposées par le signal C43 ou résultant de l'article 11.3. restent d'application. Art. 5. Les usagers doivent se conformer[...] aux signaux routiers [...], lorsque ceux-ci sont réguliers en la forme, suffisamment visibles et placés conformément aux prescriptions du [...] [Code de la route]. Art. 68.3. [...] Sign. C43 [avec la mention 70]. A partir du signal jusqu'au prochain carrefour [ou signal C45], interdiction de circuler à une vitesse supérieure à [70 km/h] [...].	14.270	23,04%
Vitesse	(Attention : l'infraction suivante est uniquement valable pour la Région flamande) Art. 11.2.3°.b). En dehors des agglomérations, la vitesse est limitée à 70 km à l'heure sur les autres voies publiques.	18.874	30,47%
Arrêt et stationnement		6.435	10,39%
Code de la route	Art. 5. Les usagers doivent se conformer aux signaux lumineux de circulation, aux signaux routiers et aux marques routières, lorsque ceux-ci sont réguliers en la forme, suffisamment visibles et placés conformément aux prescriptions du [...] règlement [général sur la police de la circulation routière et de l'usage de la voie publique]. Art. 68.3. [...] Sign. C 3. Accès interdit, dans les deux sens, à tout conducteur.	3.987	6,44%

### Infractions du 4ème degré

Theme	Article de loi	Nombre d'infractions	% (*)
Code de la route	Art. 4.1. Les usagers doivent obtempérer immédiatement aux injonctions des agents qualifiés. Art. 4.2.3°. Sont notamment considérées comme injonctions : le balancement transversal d'un feu rouge, qui signifie arrêt pour les conducteurs vers lesquels le feu est dirigé. Art. 4.1°. Sont infractions du quatrième degré au sens de l'article 29§1er, 1er alinéa de la [...] loi relative à la police de la circulation routière, coordonnée le 16 mars 1968: [...] transgresser les ordres [...] [mentionnés à l'article 4.2.3° de l'AR 01-12-1975] d'une personne habilitée.	2	0,00 %

(\*) % par rapport au nombre total d'infractions



# INFRACTIONS ROUTIÈRES (autoroutes incluses) : MOMENT

## Nombre d'infractions selon le moment de la semaine

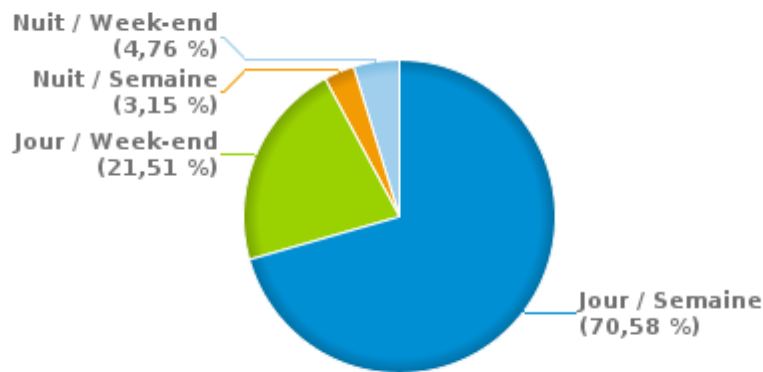
2023

	Semaine			Week-end			TOTAL
	Jour	Nuit	Sous-total	Jour	Nuit	Sous-total	
Vitesse	33.806	1.504	35.310	8.834	1.619	10.453	45.763
Arrêt et stationnement	4.597	137	4.734	2.120	286	2.406	7.140
GSM	251	0	251	57	3	60	311
Casque et vêtements de protection	22	0	22	15	1	16	38
Ceinture et siège enfant	100	0	100	46	20	66	166
Feux de signalisation	332	66	398	145	93	238	636
Code de la route	3.375	122	3.497	1.546	488	2.034	5.531
Alcool	57	70	127	100	198	298	425
Drogues	35	5	40	36	25	61	101
Conditions techniques	641	24	665	254	98	352	1.017
Immatriculation	150	7	157	53	22	75	232
Permis de conduire	158	10	168	76	62	138	306
Assurance	125	7	132	35	30	65	197
Poids lourds	29	1	30	3	1	4	34
Autres	5	0	5	1	0	1	6
Inconnu	37	0	37	4	3	7	44
<b>TOTAL</b>	<b>43.720</b>	<b>1.953</b>	<b>45.673</b>	<b>13.325</b>	<b>2.949</b>	<b>16.274</b>	<b>61.947</b>

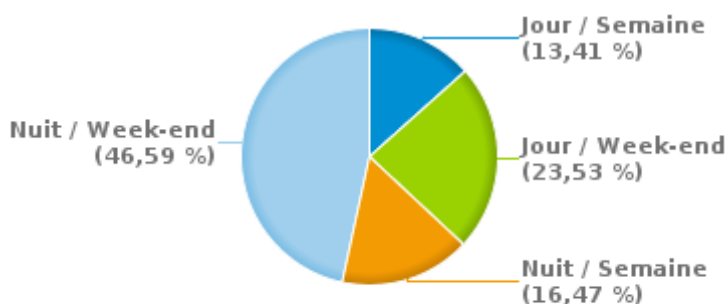
Weekend = Du vendredi 22h00 jusqu'au lundi 06h00  
 Semaine = Du lundi 06h00 jusqu'au vendredi 22h00

Jour: de 06h00 à 22h00  
 Nuit: de 22h00 à 06h00

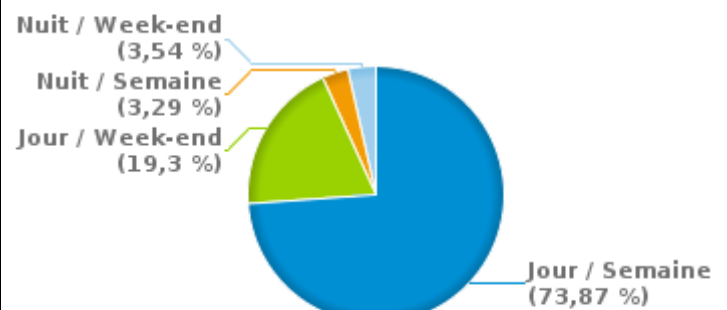
% infractions selon le moment pour l'année 2023



% infractions alcool selon le moment pour l'année 2023



% infractions vitesse selon le moment pour l'année 2023







## INFRACTIONS DE VITESSE (autoroutes incluses) : ENDROIT DU CONTRÔLE

2023

## Gingelom

Rue	Borne Kilometrique	Nr de maison	Excès de 0-10 km/h	Excès de 11-20 km/h	Excès de 21-30 km/h	Excès de 31-40 km/h	Excès de plus de 40 km/h	Excès de ??? km/h	TOTAL
A3-E40 Direction Aachen (D)	59.4			1					1
ABDIJSTRAAT RICHTING CORTIS		60	2.735	754	172	19	10		3.690
BERGSTRAAT RICHTING HOMSEMSTRAAT		14	19	1					20
BERGSTRAAT RICHTING OUDE KATSEI	18	14	4	1					5
BERGSTRAAT RICHTING OUDE KATSEI		14	6						6
BERGSTRAAT RICHTING OUDE KATSEI		16	2						2
BORGWORMSESTEENWEG RICHTING SINT-TRUIDEN		93	2.335	300	42	3	1		2.681
HOOGSTRAAT RICHTING JEUK		32	14	3					17
HOOGSTRAAT RICHTING MONTENAKEN		32	7	2					9
HOOGSTRAAT RICHTING VORSEN		1	2.216	707	150	19	9		3.101
HOUTSTRAAT RICHTING BORGWORMSESTEENWEG		70	3						3
HOUTSTRAAT RICHTING HASSELBROEKSTRAAT		70	2						2
LANDENSTRAAT RICHTING LANDEN		ZN	176	88	26	9	2		301
LANDENSTRAAT RICHTING STEENWEG		ZN	138	45	16	3			202
MECHELSESTRAAT RICHTING HEILIG HARTSTRAAT		60D	5						5
MECHELSESTRAAT RICHTING HEILIG HARTSTRAAT		62	3	1					4
MECHELSESTRAAT RICHTING HEILIG-HARTSTRAAT		62	55	29	13	3	4		104
MECHELSESTRAAT RICHTING KLOOSTERSTRAAT	18	62	1	1					2
MECHELSESTRAAT RICHTING KLOOSTERSTRAAT		60D	9	2	2				13
MECHELSESTRAAT RICHTING KLOOSTERSTRAAT		62	57	21	3	1			82
MONTENAKENSTRAAT RICHTING MEER		13	671	93	14	2			780
MONTENAKENSTRAAT RICHTING MONTENAKEN		4B	397	81	16				494
OUDE KATSEI RICHTING EMIEL BEAUDUINSTRAAT		ZN	3	1					4
OUDE KATSEI RICHTING JEUK		TOV 9	12						12
OUDE KATSEI RICHTING JEUK		ZN	30	10	5	1			46
OUDE KATSEI RICHTING STEENWEG		90	18	2					20



## INFRACTIONS DE VITESSE (autoroutes incluses) : ENDROIT DU CONTRÔLE

2023

Rue	Borne Kilométrique	Nr de maison	Excès de 0-10 km/h	Excès de 11-20 km/h	Excès de 21-30 km/h	Excès de 31-40 km/h	Excès de plus de 40 km/h	Excès de ??? km/h	TOTAL
OUDE KATSEI RICHTING STEENWEG		ZN	22	8	3				33
RIDDERSSTRAAT RICHTING SINT-TRUIDENSTRAAT		39		1					1
Steenweg		21	199	47	8	2			256
Steenweg		218						1	1
Steenweg		256						1	1
STEENWEG RICHTING HANNUIT		21	285	52	6				343
STEENWEG RICHTING HANNUIT		48	25	3	1				29
STEENWEG RICHTING HANNUIT		86	5						5
STEENWEG RICHTING MONTENAKEN		246	159	20	3	2			184
STEENWEG RICHTING SINT-TRUIDEN		21	451	55	3	1			510
STEENWEG RICHTING SINT-TRUIDEN		48	39	4	2				45
STEENWEG RICHTING SINT-TRUIDEN		86	11	3		2			16
STEENWEG RICHTING VELM	18	246	5						5
STEENWEG RICHTING VELM		246	93	5					98
THEWITSTRAAT RICHTING BERLOZ		31	44	7	1				52
THEWITSTRAAT RICHTING HEMELRIJKSTRAAT	17.8	31	3	1					4
THEWITSTRAAT RICHTING HEMELRIJKSTRAAT		31	23	5	1				29
<b>TOTAL</b>			<b>10.282</b>	<b>2.354</b>	<b>487</b>	<b>67</b>	<b>26</b>	<b>2</b>	<b>13.218</b>

## Nieuwerkerken

Rue	Borne Kilométrique	Nr de maison	Excès de 0-10 km/h	Excès de 11-20 km/h	Excès de 21-30 km/h	Excès de 31-40 km/h	Excès de plus de 40 km/h	Excès de ??? km/h	TOTAL
Bergstraat		55	120	26	8	1			155
BERGSTRAAT RICHTING DORPSTRAAT		51	7	3					10
BERGSTRAAT RICHTING HASSELTSESTEENWEG		10	16	2					18
BERGSTRAAT RICHTING HASSELTSESTEENWEG		51	9	1	1				11
BERGSTRAAT RICHTING KOZEN		25	12	4	1				17



## INFRACTIONS DE VITESSE (autoroutes incluses) : ENDROIT DU CONTRÔLE

2023

Rue	Borne Kilometrique	Nr de maison	Excès de 0-10 km/h	Excès de 11-20 km/h	Excès de 21-30 km/h	Excès de 31-40 km/h	Excès de plus de 40 km/h	Excès de ??? km/h	TOTAL
BERGSTRAAT RICHTING WIJER		10	11	1					12
BERGSTRAAT RICHTING ZEPPEREN		25	16	5					21
BREESTRAAT RICHTING DORPSTRAAT		23	30	8	2				40
BREESTRAAT RICHTING DORPSTRAAT		39	11	2					13
BREESTRAAT RICHTING NEERCOSENSTRAAT		23	33	7					40
BREESTRAAT RICHTING NEERCOSENSTRAAT		39	6	1					7
Diestersteenweg		144						1	1
Diestersteenweg		48	2	1					3
DIESTERSTEENWEG RICHTING HERK DE STAD		223	5	2	1				8
DIESTERSTEENWEG RICHTING HERK-DE-STAD		374	38	17					55
DIESTERSTEENWEG RICHTING HERK-DE-STAD		48	16	1	2				19
DIESTERSTEENWEG RICHTING HERK-DE-STAD		62A	283	55	15	2			355
DIESTERSTEENWEG RICHTING SINT-TRUIDEN	17.8	62A	20	5					25
DIESTERSTEENWEG RICHTING SINT-TRUIDEN		223	37	6		1			44
DIESTERSTEENWEG RICHTING SINT-TRUIDEN		374	54	9		1			64
DIESTERSTEENWEG RICHTING SINT-TRUIDEN		48	21	3					24
DIESTERSTEENWEG RICHTING SINT-TRUIDEN		62A	289	50	13	2			354
DORPSSTRAAT RICHTING BERGSTRAAT		39	126	31	3	1			161
DORPSSTRAAT RICHTING HEILIGENBORNSTRAAT		39	164	18	4		2		188
GROTESTRAAT RICHTING MIERHOOPWEG		255	10	4					14
GROTESTRAAT RICHTING OPPERSTRAAT		255	29	8	1				38
GROTESTRAAT RICHTING SCHANSSTRAAT		255	50	22					72
KERKSTRAAT RICHTING DIESTERSTEENWEG	17.9	20	2	1					3
KERKSTRAAT RICHTING DIESTERSTEENWEG		10	5						5
KERKSTRAAT RICHTING DIESTERSTEENWEG		109	35	5					40
KERKSTRAAT RICHTING DIESTERSTEENWEG		113	19	3					22
KERKSTRAAT RICHTING DIESTERSTEENWEG		121A	26	3					29



## INFRACTIONS DE VITESSE (autoroutes incluses) : ENDROIT DU CONTRÔLE

2023

Rue	Borne Kilométrique	Nr de maison	Excès de 0-10 km/h	Excès de 11-20 km/h	Excès de 21-30 km/h	Excès de 31-40 km/h	Excès de plus de 40 km/h	Excès de ??? km/h	TOTAL
KERKSTRAAT RICHTING DIESTERSTEENWEG		22	65	11	1				77
KERKSTRAAT RICHTING ROZENBOSSTRAAT		10	17	6					23
KERKSTRAAT RICHTING ROZENBOSSTRAAT		109	13	1					14
KERKSTRAAT RICHTING ROZENBOSSTRAAT		113	41	4					45
KERKSTRAAT RICHTING ROZENBOSSTRAAT		121A	64	11	1				76
KERKSTRAAT RICHTING WIJER		20	1	1					2
KERKSTRAAT RICHTING WIJER		22	71	11		1			83
LEEMSTRAAT RICHTING BINDERVELD		99	21						21
LEEMSTRAAT RICHTING DIESTERSESTEENWEG		99	49	4		1			54
LEEMSTRAAT RICHTING TRAMSTATIESTRAAT		99	3						3
SCHANSSTRAAT RICHTING GROTESTRAAT		36	99	18	4				121
SCHANSSTRAAT RICHTING GROTESTRAAT		84	2						2
SCHANSSTRAAT RICHTING NIEUWERKERKENWEG		36	114	15	1				130
SCHANSSTRAAT RICHTING NIEUWERKERKENWEG		84	6						6
Tegelrijstraat		209	113	37	8	2			160
TEGELRIJSTRAAT RICHTING BEGIJNENBOSSTRAAT		211	30	7					37
TEGELRIJSTRAAT RICHTING DIESTERSTEENWEG		209	124	27	4				155
TEGELRIJSTRAAT RICHTING DIESTERSTEENWEG		211	20	6	2				28
TEGELRIJSTRAAT RICHTING WEG NAAR SCHAKKEBROEK		209	113	29	2	1			145
TRAMSTATIESTRAAT RICHTING DIESTERSTEENWEG		17A	111	11	1	1			124
TRAMSTATIESTRAAT RICHTING LEEMSTRAAT		17A	111	11					122
<b>TOTAL</b>			<b>2.690</b>	<b>514</b>	<b>75</b>	<b>14</b>	<b>2</b>	<b>1</b>	<b>3.296</b>

## Sint-Truiden

Rue	Borne Kilométrique	Nr de maison	Excès de 0-10 km/h	Excès de 11-20 km/h	Excès de 21-30 km/h	Excès de 31-40 km/h	Excès de plus de 40 km/h	Excès de ??? km/h	TOTAL
ATTENHOVENSTRAAT RICHTING ATTENHOVEN		36	14	4	1				19



## INFRACTIONS DE VITESSE (autoroutes incluses) : ENDROIT DU CONTRÔLE

2023

Rue	Borne Kilometrique	Nr de maison	Excès de 0-10 km/h	Excès de 11-20 km/h	Excès de 21-30 km/h	Excès de 31-40 km/h	Excès de plus de 40 km/h	Excès de ??? km/h	TOTAL
ATTENHOVENSTRAAT RICHTING DAVIDSTRAAT		42	43	13					56
ATTENHOVENSTRAAT RICHTING GEMEENTEPLEIN		36	11	4			1		16
ATTENHOVENSTRAAT RICHTING VELMSEWEG		42	92	28	8	1			129
BORGWORMSESTEENWEG RICHTING LUIKERSTEENWEG		17	16	5	1	1			23
BORGWORMSESTEENWEG RICHTING LUIKERSTEENWEG		53	16	2	3				21
BORGWORMSESTEENWEG RICHTING MIELEN-BOVEN-AALST		17	24	1	1				26
BORGWORMSESTEENWEG RICHTING MIELEN-BOVEN-AALST		53	15	3					18
Diestersteenweg		124	60	16	3		1		80
DRIEWILGENSTRAAT RICHTING LUIKERSTEENWEG		86	7						7
DRIEWILGENSTRAAT RICHTING VRIJHEERSSTRAAT		86	2						2
FABRIEKSTRAAT RICHTING GREVENSMOLENENWEG		51	33	5	1				39
FABRIEKSTRAAT RICHTING TIENSESTEENWEG		51	27	9					36
GALGESTRAAT RICHTING DURASLAAN		77	13	1					14
GALGESTRAAT RICHTING HERENSTRAAT		77	117	13	4	1			135
GALGESTRAAT RICHTING ZOUTLEEUWSESTEENWEG		77	110	18	3				131
GROOT-GELMENLAAN RICHTING GUDDERSTRAAT		81	36	8	2				46
GROOT-GELMENLAAN RICHTING LUIKERSTEENWEG		71	4	1					5
GROOT-GELMENLAAN RICHTING LUIKERSTEENWEG		81	24	6	2				32
GROOT-GELMENLAAN RICHTING STEENDAALSTRAAT		71	2						2
HALINGENSTRAAT RICHTING POMPHUISSTRAAT		34	7	1					8
HALINGENSTRAAT RICHTING SINT-MARTINUSSTRAAT		34	4		1	1			6
Halmaal-Dorp								1	1
Halmaalweg								1	1
HALMAALWEG RICHTING HALMAAL DORP		169	10	4	1				15
HALMAALWEG RICHTING HALMAAL-DORP		138	10	4					14
HALMAALWEG RICHTING TIENSESTEENWEG		136	181	54	10	1	1		247
HALMAALWEG RICHTING TIENSESTEENWEG		138	1	2		1			4



## INFRACTIONS DE VITESSE (autoroutes incluses) : ENDROIT DU CONTRÔLE

2023

Rue	Borne Kilometrique	Nr de maison	Excès de 0-10 km/h	Excès de 11-20 km/h	Excès de 21-30 km/h	Excès de 31-40 km/h	Excès de plus de 40 km/h	Excès de ??? km/h	TOTAL
HALMAALWEG RICHTING TIENSESTEENWEG		169	3	2					5
HALMAALWEG RICHTING VELM		136	236	68	18	3			325
Haspengouwlaan		ZN						1	1
Haspengouwlaan						1			1
Hasseltsesteenweg								1	1
HASSETSESTEENWEG RICHTING ALKEN		250	108	21	6		1		136
HASSETSESTEENWEG RICHTING MELVEREN CENTRUM		250	111	11	5				127
HERESTRAAT RICHTING GALGESTRAAT		50	55	16	3				74
HERESTRAAT RICHTING RUNKELEN		50	62	15	4				81
HOUTSTRAAT RICHTING JEUK		16	1.624	185	41	10	5		1.865
Lichtenberglaan								1	1
LICHTENBERGLAAN RICHTING DRONEPORT		2038	87	41	8	1			137
LICHTENBERGLAAN RICHTING KAPELSTRAAT		2038	88	28	4	2	1		123
Luikersteenweg		401	4	1		1	1		7
Luikersteenweg		504						1	1
LUIKERSTEENWEG RICHTING HASPENGOUWLAAN		242	1						1
LUIKERSTEENWEG RICHTING LUIK		139	11	1					12
LUIKERSTEENWEG RICHTING LUIK		401	574	147	50	12	7		790
LUIKERSTEENWEG RICHTING LUIK		411	21	1	1				23
LUIKERSTEENWEG RICHTING LUIK		413	7	11					18
LUIKERSTEENWEG RICHTING LUIK		422	13	1					14
LUIKERSTEENWEG RICHTING LUIK		475		2	1				3
LUIKERSTEENWEG RICHTING SINT-TRUIDEN	17.9	139	12	2					14
LUIKERSTEENWEG RICHTING SINT-TRUIDEN		411	35	15	4	2			56
LUIKERSTEENWEG RICHTING TIENEN	68.6	413	14	6					20
LUIKERSTEENWEG RICHTING TIENEN		401	583	217	78	24	17		919
LUIKERSTEENWEG RICHTING TIENEN		422	29	12	4	2	1		48



## INFRACTIONS DE VITESSE (autoroutes incluses) : ENDROIT DU CONTRÔLE

2023

Rue	Borne Kilometrique	Nr de maison	Excès de 0-10 km/h	Excès de 11-20 km/h	Excès de 21-30 km/h	Excès de 31-40 km/h	Excès de plus de 40 km/h	Excès de ??? km/h	TOTAL
LUIKERSTEENWEG RICHTING TIENEN		475	3		1				4
Luikerstraat								1	1
Melveren-Centrum		35	1.029	249	58	9	6		1.351
Melveren-Centrum		42	1						1
MELVEREN-CENTRUM RICHTING DIESTERSTEENWEG		35	55	10	1				66
MELVEREN-CENTRUM RICHTING DIESTERSTEENWEG		41	56	7					63
MELVEREN-CENTRUM RICHTING HASSELTSESTEENWEG		35	64	7					71
MELVEREN-CENTRUM RICHTING HASSELTSESTEENWEG		41	72	14	1				87
METSTERENWEG RICHTING DIESTERSTEENWEG		148	29	5					34
METSTERENWEG RICHTING RUMMENWEG		148	36	2					38
N3 Direction Aachen (Aix-la-Chapelle) (D)	62.3		2	2	2		2		8
N3 Direction Aachen (Aix-la-Chapelle) (D)			81	13	3	3	2		102
N3 Direction Bruxelles	63.3		1			1			2
N3 Direction Bruxelles								2	2
N3 RICHTING LUIK	62.3		61	25	12	11			109
N3 RICHTING SINT-TRUIDEN	62.3		74	22	4	1	1		102
N3 RICHTING TIENEN	62.3		55	27	6	4			92
N722 Hasselt (N80) - Sint-Truiden (N80)	8.1							1	1
N722 Hasselt (N80) - Sint-Truiden (N80)	9.1							1	1
N722 Hasselt (N80) - Sint-Truiden (N80)								1	1
N80 Direction Hasselt	17.6							2	2
N80 Direction Hasselt	17.9		934	187	24	7		1	1.153
N80 Direction Hasselt			13.295	422	37	9	1	2	13.766
N80 Direction Namur	11.3							1	1
N80 Direction Namur	17.3				1		2		3
N80 Direction Namur			861	59	6	5	4	2	937
N80 RICHTING GINGELOM	13.1		21	2	2	1			26



## INFRACTIONS DE VITESSE (autoroutes incluses) : ENDROIT DU CONTRÔLE

2023

Rue	Borne Kilometrique	Nr de maison	Excès de 0-10 km/h	Excès de 11-20 km/h	Excès de 21-30 km/h	Excès de 31-40 km/h	Excès de plus de 40 km/h	Excès de ??? km/h	TOTAL
N80 RICTING GINGELOM	17.8		11	5	1				17
N80 RICTING GINGELOM	17.9		136	52	11	4			203
NAAMSESTEENWEG RICTING GINGELOM	18	443	12	1		1			14
NAAMSESTEENWEG RICTING GINGELOM		326	93	13	1	1			108
NAAMSESTEENWEG RICTING GINGELOM		443	129	14	4		2		149
NAAMSESTEENWEG RICTING HASSELT		326	46	6					52
NAAMSESTEENWEG RICTING HASSELT		443	114	20	5				139
Naamsevest		44				1			1
Naamsevest		62	74	12	1				87
Naamsevest			1						1
NAAMSEVEST RICTING LUIKERSTEENWEG	18	60	103	13	1				117
NAAMSEVEST RICTING LUIKERSTEENWEG		60	177	9	1				187
NAAMSEVEST RICTING SPAANSEBRUGSTRAAT	62.9	60	4	1					5
NAAMSEVEST RICTING SPAANSEBRUGSTRAAT		44	91	14					105
NAAMSEVEST RICTING SPAANSEBRUGSTRAAT		60	62	10					72
NAAMSEVEST RICTING TONGERSESTEENWEG		44	204	15					219
Nonnentaplaan								1	1
ORDINGEN-DORP RICTING N718		94	101	23	5	1			130
ORDINGEN-DORP RICTING TONGERSESTEENWEG		94	153	27	6				186
RELLESTRAAT RICTING N80		5030	86	17	3				106
RELLESTRAAT RICTING TONGERSESTEENWEG		5030	94	24	2	2	1		123
ROOSBEEKSTRAAT RICTING DEKKENSTRAAT		68	11	3	1				15
ROOSBEEKSTRAAT RICTING EYNestraat		70	9	2					11
ROOSBEEKSTRAAT RICTING TERWOUWENSTRAAT	17.9	70	2	2					4
ROOSBEEKSTRAAT RICTING TERWOUWENSTRAAT		68	12	3					15
ROOSBEEKSTRAAT RICTING TERWOUWENSTRAAT		70	3	1	1				5
Sint-Jansstraat								1	1





## INFRACTIONS DE VITESSE (autoroutes incluses) : ENDROIT DU CONTRÔLE

2023

Rue	Borne Kilometrique	Nr de maison	Excès de 0-10 km/h	Excès de 11-20 km/h	Excès de 21-30 km/h	Excès de 31-40 km/h	Excès de plus de 40 km/h	Excès de ??? km/h	TOTAL
SPEELHOFLAAN RICHTING DIESTERSTEENWEG		<b>ZN</b>	95	13	1				<b>109</b>
SPEELHOFLAAN RICHTING SCHURHOVEN		<b>ZN</b>	127	14	1				<b>142</b>
STIPPELSTRAAT RICHTING NACHTEGAAL		<b>9</b>	264	45	4				<b>313</b>
STIPPELSTRAAT RICHTING ORDINGEN		<b>9</b>	129	29	3				<b>161</b>
STIPPELSTRAAT RICHTING ZEPPEREN DORP		<b>9</b>	42	6	1				<b>49</b>
TERBEEK RICHTING DIESTERSTEENWEG		<b>33</b>	13	1					<b>14</b>
TERBEEK RICHTING METSTERENWEG		<b>33</b>	12	2					<b>14</b>
Terwouwenstraat								1	<b>1</b>
TICHELRIJLAAN RICHTING KAZELSTRAAT		<b>10</b>	84	6	1				<b>91</b>
Tiensesteenweg		<b>235</b>						2	<b>2</b>
Tiensesteenweg		<b>258</b>						1	<b>1</b>
TIENSESTEENWEG RICHTING LUIK		<b>384</b>	154	20	8				<b>182</b>
TIENSESTEENWEG RICHTING TIENEN		<b>384</b>	224	42	8	3	2		<b>279</b>
Tongersesteenweg		<b>273</b>						1	<b>1</b>
TONGERSESTEENWEG RICHTING TONGEREN	<b>17.9</b>	<b>364</b>	32	9	2				<b>43</b>
TONGERSESTEENWEG RICHTING TONGEREN		<b>327</b>	107	17	3	1			<b>128</b>
TONGERSESTEENWEG RICHTING TONGEREN		<b>364</b>	19	3					<b>22</b>
TONGERSESTEENWEG RICHTING Vliegvelddlaan		<b>327</b>	91	11	1				<b>103</b>
TONGERSESTEENWEG RICHTING Vliegvelddlaan		<b>364</b>	45	5	5				<b>55</b>
TRUILINGENSTRAAT RICHTING GINGELOM		<b>45</b>	16	8			1		<b>25</b>
TRUILINGENSTRAAT RICHTING GINGELOM		<b>61</b>	57	16	5	3			<b>81</b>
TRUILINGENSTRAAT RICHTING NAAMSESTEENWEG		<b>45</b>	14	9	3	1			<b>27</b>
TRUILINGENSTRAAT RICHTING NAAMSESTEENWEG		<b>61</b>	33	16	6	2			<b>57</b>
Tweede Rijksebaan		<b>ZN</b>						1	<b>1</b>
Velmerlaan		<b>63</b>						1	<b>1</b>
VELMERLAAN RICHTING DAVIDSTRAAT		<b>192</b>	34	1					<b>35</b>
VELMERLAAN RICHTING HALMAALWEG		<b>192</b>	21	3	1				<b>25</b>



## INFRACTIONS DE VITESSE (autoroutes incluses) : ENDROIT DU CONTRÔLE

2023

Rue	Borne Kilometrique	Nr de maison	Excès de 0-10 km/h	Excès de 11-20 km/h	Excès de 21-30 km/h	Excès de 31-40 km/h	Excès de plus de 40 km/h	Excès de ??? km/h	TOTAL
Vliegveldlaan		125	65	7					72
Vliegvelddlaan RICHTING LUIKERSTEENWEG		125	11						11
Vliegvelddlaan RICHTING LUIKERSTEENWEG		TOV 1	41	7					48
Vliegvelddlaan RICHTING TONGERSESTEENWEG		125	32	3					35
Vliegvelddlaan RICHTING TONGERSESTEENWEG		TOV 1	61	4	1				66
Wijngaardenweg								1	1
Zepperen-Dorp RICHTING EYNestraat		12	167	27	3				197
Zepperen-Dorp RICHTING ORDINGEN-DORP		12	182	30	2				214
Zepperenweg RICHTING N718		109	33	22	3				58
Zepperenweg RICHTING N718		254	70	15	1		1		87
Zepperenweg RICHTING RELLESTRAAT		109	16	9	4	1			30
Zepperenweg RICHTING RELLESTRAAT		254	18	10	1				29
Zoutleeuwsesteenweg RICHTING GALGESTRAAT		105	130	23	1	1			155
Zoutleeuwsesteenweg RICHTING TIENSESTEENWEG		104	27	4					31
Zoutleeuwsesteenweg RICHTING TIENSESTEENWEG		105	168	24	4	1			197
Zoutleeuwsesteenweg RICHTING ZOUTLEEUW	17.9	104	5						5
Zoutleeuwsesteenweg RICHTING ZOUTLEEUW		104	16	2					18
<b>TOTAL</b>			<b>25.670</b>	<b>2.808</b>	<b>542</b>	<b>138</b>	<b>61</b>	<b>30</b>	<b>29.249</b>



## INFRACTIONS DE VITESSE (autoroutes incluses) : RÉGIME VITESSE

2023

Vitesse autorisée	Excès de 0-10 km/h	Excès de 11-20 km/h	Excès de 21-30 km/h	Excès de 31-40 km/h	Excès de plus de 40	Excès de ??? km/h	TOTAL
30	1.340	180	16	3	0	0	1.539
50	8.295	1.657	278	46	18	0	10.294
60	0	168	16	0	0	0	184
70	28.511	3.625	788	165	69	0	33.158
90	475	43	3	4	2	0	527
120	21	3	3	1	0	0	28
Inconnu	0	0	0	0	0	33	33
<b>TOTAL</b>	<b>38.642</b>	<b>5.676</b>	<b>1.104</b>	<b>219</b>	<b>89</b>	<b>33</b>	<b>45.763</b>

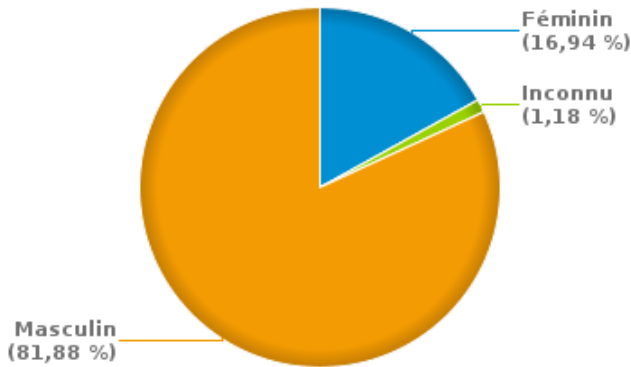


# INFRACTIONS ROUTIÈRES (autoroutes incluses) : PROFIL DES CONTREVENANTS 2023

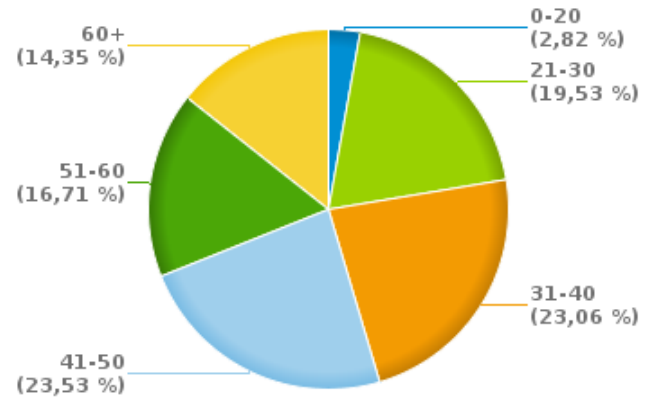
## Nombre d'infractions d'alcool par catégorie d'âge et par sexe

	Masculin	Féminin	Inconnu	TOTAL
0-20	11	1	0	12
21-30	70	11	2	83
31-40	80	16	2	98
41-50	73	26	1	100
51-60	63	8	0	71
60+	51	10	0	61
<b>TOTAL</b>	<b>348</b>	<b>72</b>	<b>5</b>	<b>425</b>

% infractions alcool par sexe pour l'année 2023



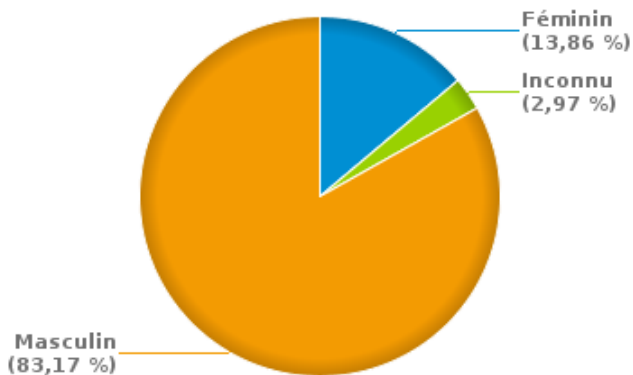
% infractions alcool par catégorie d'âge pour l'année 2023



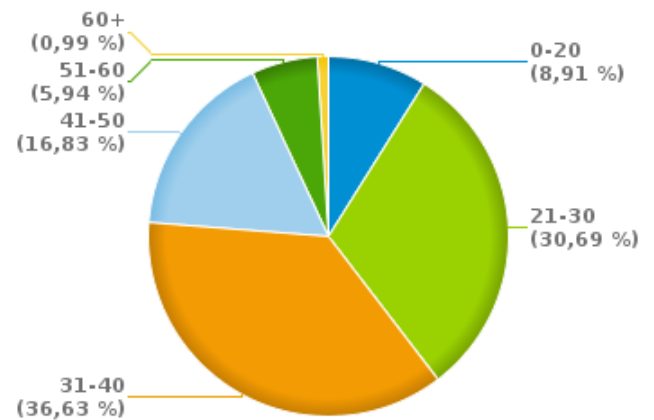
## Nombre d'infractions de drogues par catégorie d'âge et par sexe

	Féminin	Inconnu	Masculin	TOTAL
0-20	0	0	9	9
21-30	5	1	25	31
31-40	5	2	30	37
41-50	3	0	14	17
51-60	0	0	6	6
60+	1	0	0	1
<b>TOTAL</b>	<b>14</b>	<b>3</b>	<b>84</b>	<b>101</b>

% infractions drogues par sexe pour l'année 2023



% infractions drogues par catégorie d'âge pour l'année 2023





**INFRACTIONS ROUTIÈRES**  
**FILTRES ET PARAMÈTRES SELECTIONNÉS**  
**DANS CE RAPPORT**

<b>Année de début de l'infraction</b>	2015
<b>Année de fin de l'infraction</b>	2023
<b>Trimestre(s)</b>	Trim. 1;Trim. 2;Trim. 3;Trim. 4
<b>Zone de police</b>	ZP GINGELOM/NIEUWERKERKEN/SINT-TRUIDEN
<b>Unité locale/fédérale</b>	
<b>Hors/sur autoroute</b>	(autoroutes incluses)
<b>Unité de police constatante</b>	
<b>Date de clôture de la banque de données</b>	30/04/24

<b>Date de mise à jour du rapport</b>	01 JUIL. 2024 10:22:52
---------------------------------------	------------------------