

**Aperçu
Infractions routières
(autoroutes incluses)
2023**

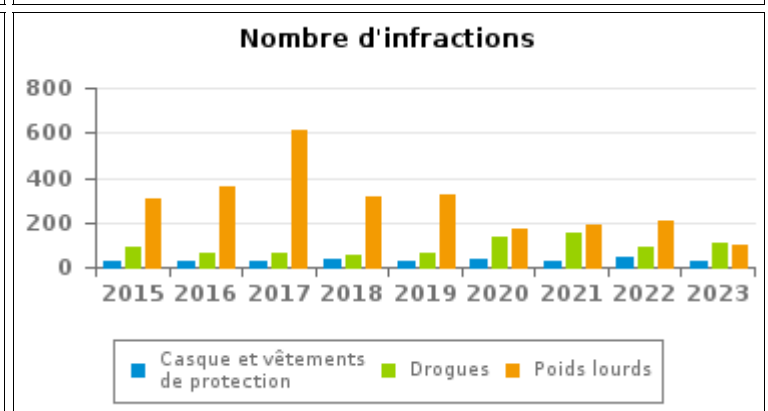
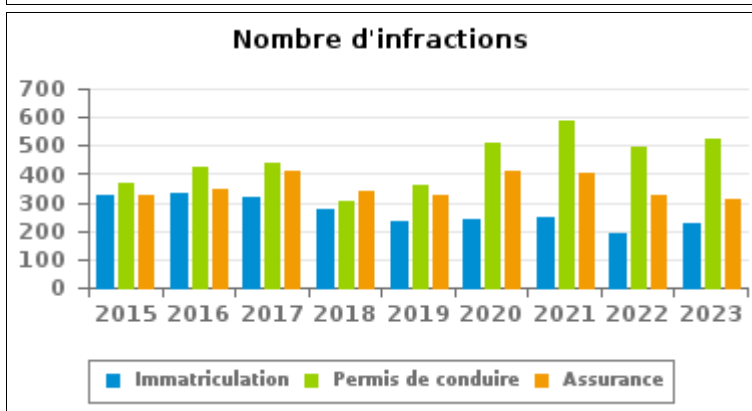
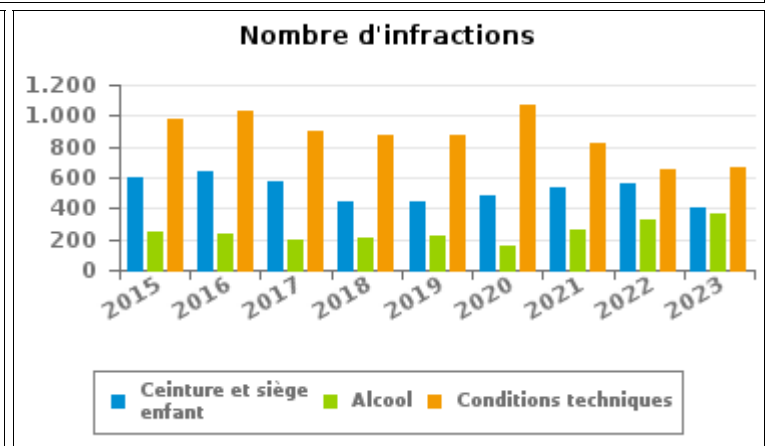
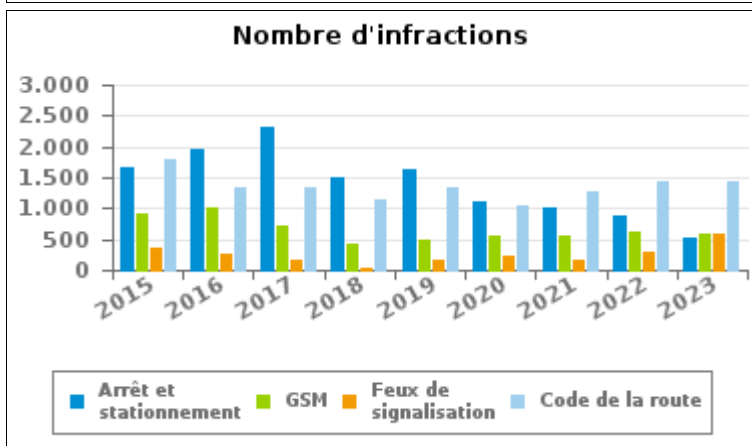
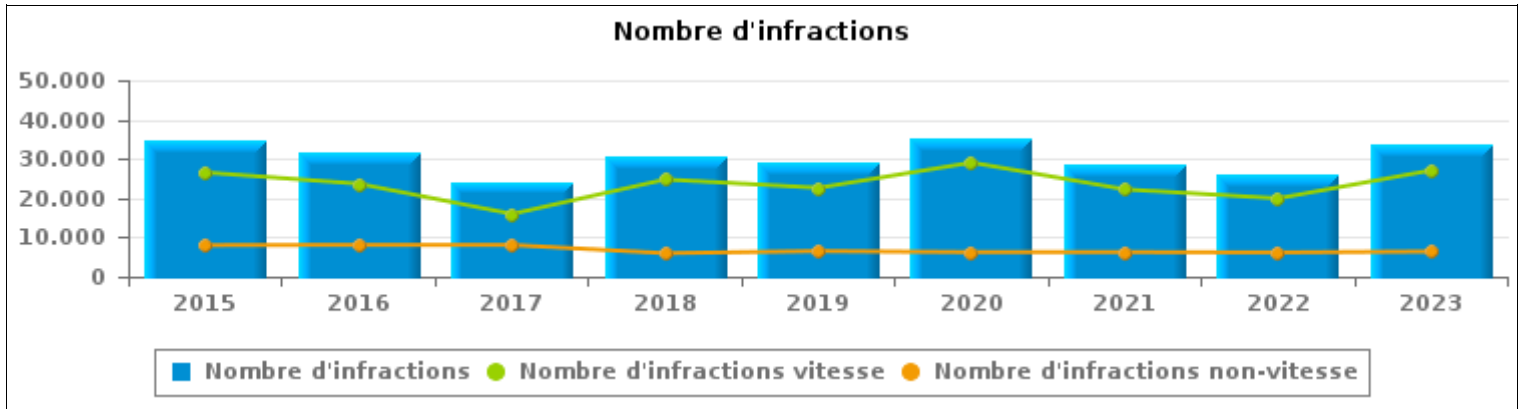
**ZP BERINGEN/HAM/
TESSENDERLO**



INFRACTIONS ROUTIÈRES (autoroutes incluses) : APERÇU GÉNÉRAL

Comparaison par année: 2015-2023

	2015	2016	2017	2018	2019	2020	2021	2022	2023
NOMBRE TOTAL D'INFRACTIONS	34.529	31.723	24.020	30.719	29.120	35.286	28.469	26.097	33.477
INFRACTIONS PAR THEME									
	2015	2016	2017	2018	2019	2020	2021	2022	2023
Vitesse	26.517	23.646	15.961	24.748	22.612	29.050	22.219	19.929	27.077
Arrêt et stationnement	1.650	1.963	2.305	1.485	1.629	1.113	1.000	877	522
GSM	911	1.022	702	425	502	566	545	634	576
Casque et vêtements de protection	27	23	31	36	23	36	28	46	26
Ceinture et siège enfant	600	639	570	446	439	481	529	560	404
Feux de signalisation	347	255	166	26	149	238	178	285	583
Code de la route	1.789	1.352	1.325	1.141	1.326	1.048	1.265	1.442	1.449
Alcool	249	235	194	212	221	163	263	331	360
Drogues	88	60	62	56	64	133	152	92	107
Conditions techniques	982	1.028	902	878	869	1.073	828	656	667
Immatriculation	326	335	318	273	231	238	248	193	225
Permis de conduire	365	425	439	303	362	512	588	494	521
Assurance	328	350	408	342	322	408	405	324	310
Poids lourds	310	362	609	313	326	175	185	211	103
Autres	38	26	8	23	38	28	24	21	23
Inconnu	2	2	20	12	7	24	12	2	524





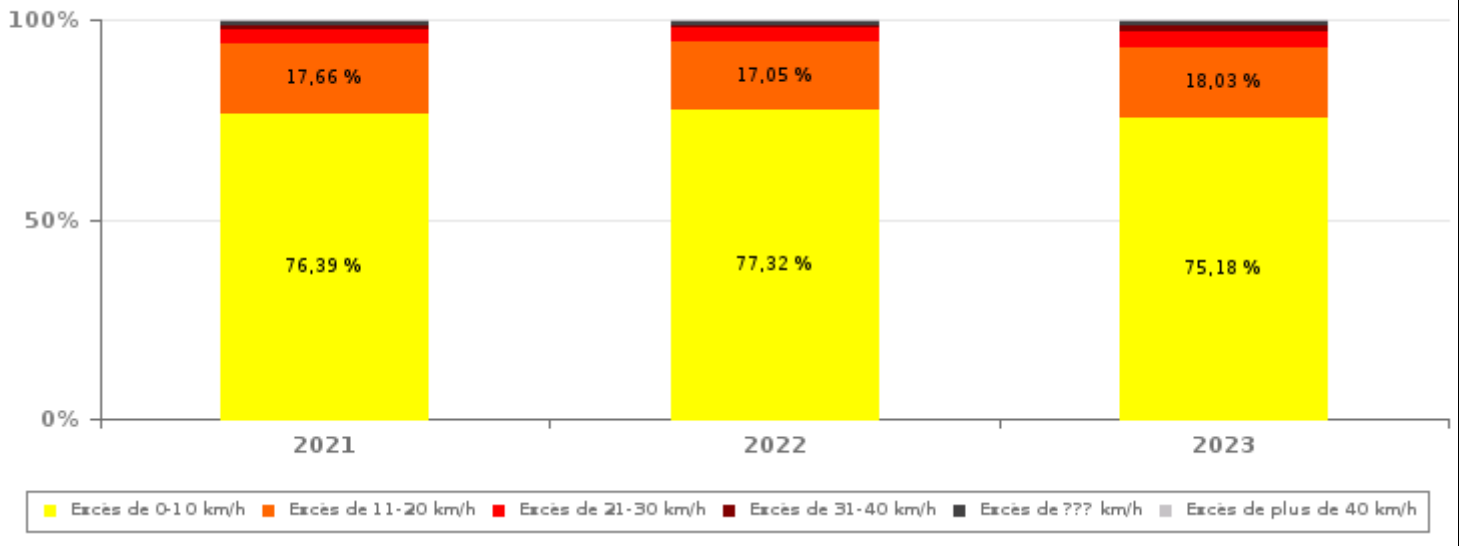
INFRACTIONS ROUTIÈRES (autoroutes incluses) : APERÇU GÉNÉRAL

INFRACTIONS PAR DEGRE DE GRAVITE

Comparaison par année: 2015-2023

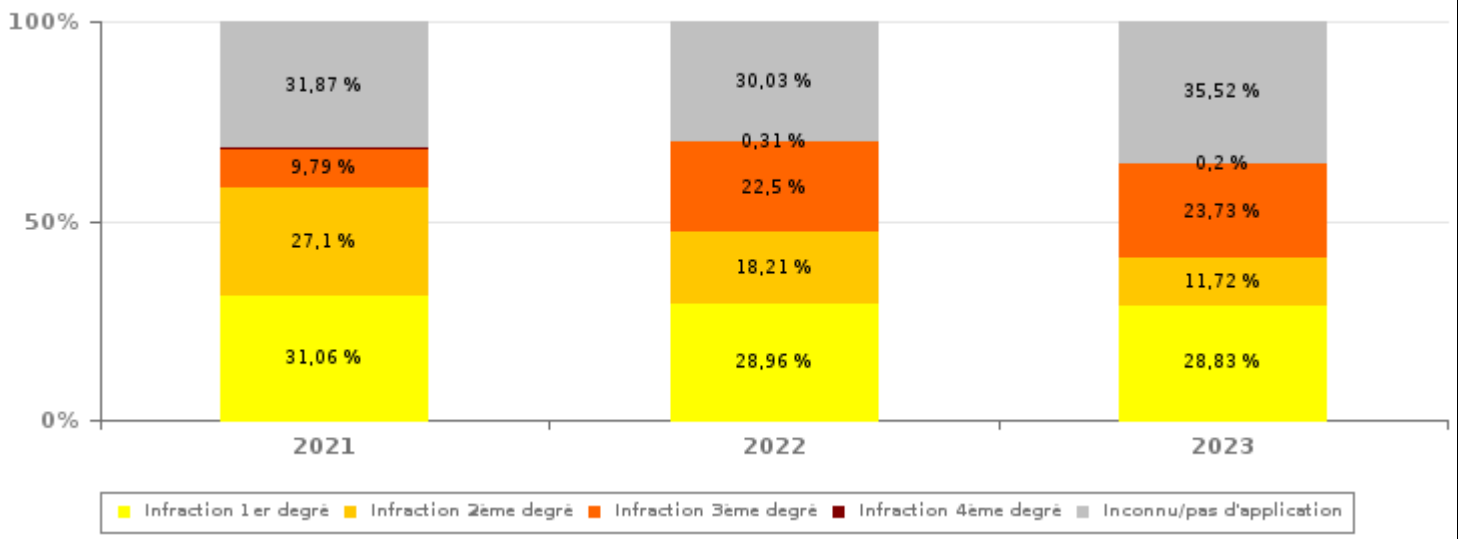
VITESSE	2015	2016	2017	2018	2019	2020	2021	2022	2023
Excès de 0-10 km/h	21.061	18.683	12.234	18.366	17.060	19.389	16.974	15.410	20.357
Excès de 11-20 km/h	4.301	3.884	2.789	4.835	4.127	7.174	3.924	3.397	4.881
Excès de 21-30 km/h	861	794	649	1.051	906	1.724	792	711	1.064
Excès de 31-40 km/h	177	146	136	266	219	382	190	154	299
Excès de plus de 40 km/h	59	66	49	108	117	146	76	82	109
Excès de ??? km/h	58	73	104	122	183	235	263	175	367
Sous-total VITESSE	26.517	23.646	15.961	24.748	22.612	29.050	22.219	19.929	27.077

Nombre d'infractions (vitesse): répartition selon la gravité



NON-VITESSE	2015	2016	2017	2018	2019	2020	2021	2022	2023
1er degré	2.458	2.417	3.034	2.317	2.372	2.122	1.941	1.786	1.845
2ème degré	2.283	2.684	2.416	1.642	1.888	1.924	1.694	1.123	750
3ème degré	1.012	645	519	473	635	466	612	1.388	1.519
4ème degré	20	39	11	15	30	21	11	19	13
Inconnu/Pas d'application	2.239	2.292	2.079	1.524	1.583	1.703	1.992	1.852	2.273
Sous-total NON-VITESSE	8.012	8.077	8.059	5.971	6.508	6.236	6.250	6.168	6.400

Nombre d'infractions (non-vitesse): répartition selon la gravité





INFRACTIONS ROUTIÈRES (autoroutes incluses) : APERÇU GÉNÉRAL

INFRACTIONS PAR DEGRE DE GRAVITE

Comparaison par année: 2015-2023



INFRACTIONS ROUTIÈRES (autoroutes incluses) : APERÇU GÉNÉRAL

Comparaison par mois pour l'année 2023

	Jan	Fév	Mar	Avr	Mai	Juin	Juil	Août	Sep	Oct	Nov	Déc	TOTAL
NOMBRE TOTAL D'INFRACTIONS	2.778	2.794	3.463	3.233	3.154	3.450	2.035	2.712	2.226	2.884	2.198	2.550	33.477
INFRACTIONS PAR THEME													
Vitesse	2.279	2.333	2.801	2.686	2.697	2.899	1.663	2.291	1.741	2.050	1.615	2.022	27.077
Arrêt et stationnement	67	93	187	15	29	22	11	16	14	28	21	19	522
GSM	18	42	48	43	85	81	16	43	42	93	29	36	576
Casque et vêtements de protection	1	0	0	4	4	8	1	0	2	4	0	2	26
Ceinture et siège enfant	34	39	41	29	22	46	13	22	59	31	27	41	404
Feux de signalisation	30	29	30	30	56	69	37	37	33	164	36	32	583
Code de la route	164	78	115	145	110	97	98	78	93	189	132	150	1.449
Alcool	26	13	17	37	29	32	38	39	11	53	30	35	360
Drogues	8	9	14	12	9	8	5	8	4	7	11	12	107
Conditions techniques	59	64	86	75	47	71	59	54	60	40	25	27	667
Immatriculation	18	17	21	31	6	29	18	20	16	15	18	16	225
Permis de conduire	45	41	52	70	20	43	37	46	31	45	61	30	521
Assurance	20	29	35	38	15	38	35	17	11	23	34	15	310
Poids lourds	6	6	10	15	24	6	2	6	4	2	3	19	103
Autres	2	1	6	2	1	1	2	0	1	4	3	0	23
Inconnu	1	0	0	1	0	0	0	35	104	136	153	94	524
INFRACTIONS PAR DEGRE DE GRAVI													
VITESSE													
Excès de 0-10 km/h	1.795	1.866	2.043	1.741	2.116	1.790	1.276	1.690	1.444	1.645	1.284	1.667	20.357
Excès de 11-20 km/h	386	350	553	572	443	797	303	437	232	287	255	266	4.881
Excès de 21-30 km/h	61	71	109	202	74	198	49	114	30	67	40	49	1.064
Excès de 31-40 km/h	11	27	20	80	20	44	14	25	15	21	14	8	299
Excès de plus de 40 km/h	9	9	8	20	8	19	5	8	6	11	3	3	109
Excès de ??? km/h	17	10	68	71	36	51	16	17	14	19	19	29	367
Sous-total VITESSE	2.279	2.333	2.801	2.686	2.697	2.899	1.663	2.291	1.741	2.050	1.615	2.022	27.077
NON-VITESSE													
1er degré	217	171	260	140	144	140	100	112	122	173	129	137	1.845
2ème degré	74	67	113	64	43	79	39	41	62	62	45	61	750
3ème degré	71	93	115	120	153	176	88	97	106	299	97	104	1.519
4ème degré	4	0	1	1	1	0	2	0	2	0	2	0	13
Inconnu/Pas d'application	133	130	173	222	116	156	143	171	193	300	310	226	2.273
Sous-total NON-VITESSE	499	461	662	547	457	551	372	421	485	834	583	528	6.400

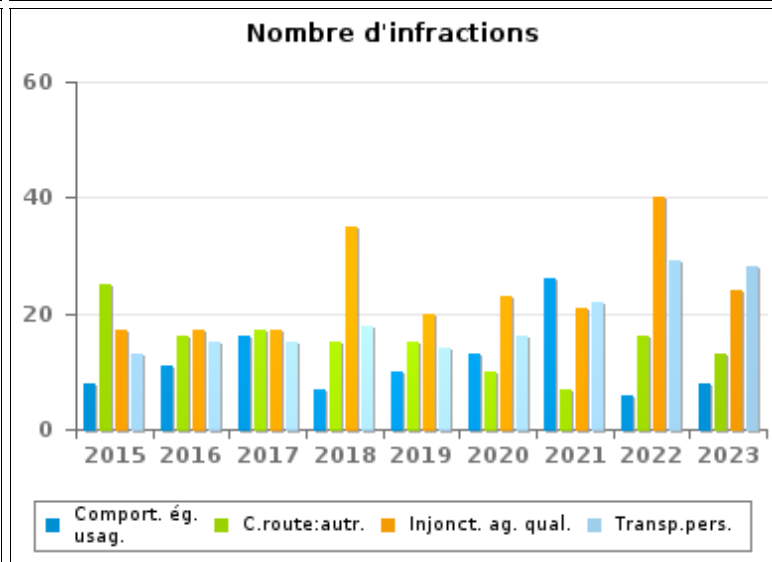
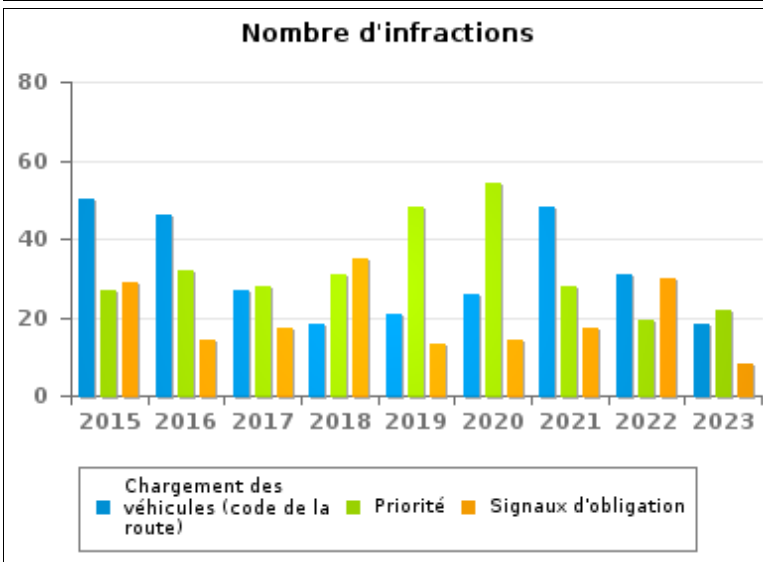
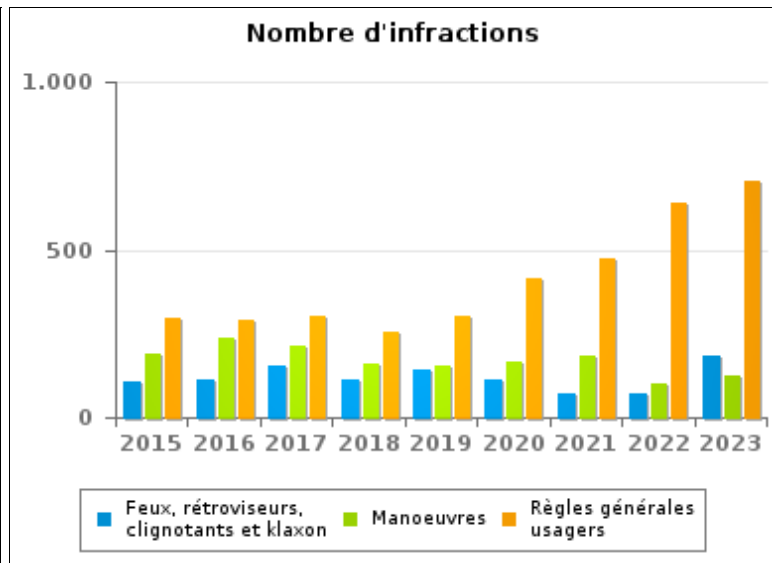
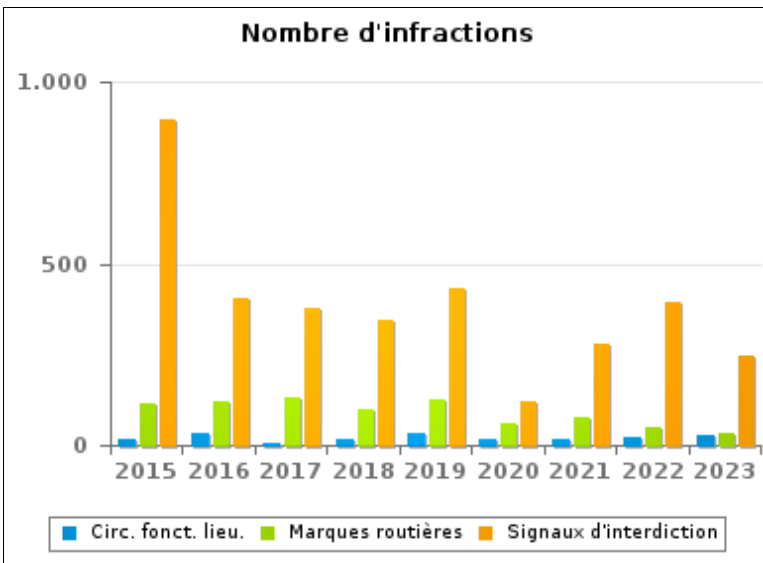


INFRACTIONS ROUTIÈRES (autoroutes incluses) : APERÇU GÉNÉRAL (DÉTAIL)

Comparaison par année: 2015-2023

Code de la route

	2015	2016	2017	2018	2019	2020	2021	2022	2023
Règles générales usagers	298	291	303	253	301	417	475	638	707
Signaux d'interdiction	894	406	378	343	434	118	276	393	248
Manoeuvres	192	236	214	160	155	163	186	98	126
Feux, rétroviseurs, clignotants et klaxon	104	112	155	113	141	114	69	70	185
Marques routières	116	122	133	98	123	62	74	49	35
Priorité	27	32	28	31	48	54	28	19	22
Chargement des véhicules (code de la route)	50	46	27	18	21	26	48	31	18
Injonctions des agents qualifiés	17	17	17	35	20	23	21	40	24
Circulation en fonction du lieu	16	34	5	15	31	18	16	23	27
Signaux d'obligation	29	14	17	35	13	14	17	30	8
Transport de personnes (code de la route)	13	15	15	18	14	16	22	29	28
Code de la route: autres	25	16	17	15	15	10	7	16	13
Comportement à l'égard de certains usagers	8	11	16	7	10	13	26	6	8
TOTAL	1.789	1.352	1.325	1.141	1.326	1.048	1.265	1.442	1.449





INFRACTIONS ROUTIÈRES (autoroutes incluses) : TOP 5 DES INFRACTIONS

2023

Toutes les infractions

Theme	Article de loi	Nombre d'infractions	% (*)
Vitesse	Art. 11.2.1°.a). En dehors des agglomérations, la vitesse est limitée à 120 km à l'heure sur les autoroutes [...].	2.309	6,90%
Vitesse	(Attention : l'infraction suivante est uniquement valable pour la Région flamande) Art. 11.1. Dans les agglomérations, la vitesse est limitée à 50 km à l'heure [...].	2.277	6,80%
Vitesse	(Attention : l'infraction suivante est uniquement valable pour la Région flamande) Art. 11.2.3°.b). En dehors des agglomérations, la vitesse est limitée à 70 km à l'heure sur les autres voies publiques.	11.897	35,54%
Vitesse	(Attention : l'infraction suivante est uniquement valable pour la Région flamande) Art. 11.2.3°- b). En dehors des agglomérations, la vitesse est limitée à 70 km à l'heure sur les autres voies publiques. Sur certaines voies publiques, une limitation de vitesse inférieure ou supérieure peut cependant être imposée ou admise [...]. Art. 5. Les usagers doivent se conformer [...] aux signaux routiers [...], lorsque ceux-ci sont réguliers en la forme, suffisamment visibles et placés conformément aux prescriptions du [...] règlement [général sur la police de la circulation routière et de l'usage de la voie publique]. Art. 68.3. [...] Sign. C43 [avec la mention 50]. A partir du signal jusqu'au prochain carrefour [ou signal C45], interdiction de circuler à une vitesse supérieure à [50 km/h] [...].	1.871	5,59%
Vitesse	(Attention : l'infraction suivante est uniquement valable pour la Région flamande) Limitations de vitesse / zone 50 / voies publiques hors agglomération, à l'exception des autoroutes. Art. 5. Les usagers doivent se conformer aux signaux lumineux de circulation, aux signaux routiers et aux marques routières, lorsque ceux-ci sont réguliers en la forme, suffisamment visibles et placés conformément aux prescriptions du [...] règlement [général sur la police de la circulation routière et de l'usage de la voie publique]. Art. 68.3. [...] Sign. C43 [à validité zonale et mention 50]. A partir du signal [...] [jusqu'au signal de fin de zone], interdiction de circuler à une vitesse supérieure à [50 km/h] [...]. Art. 65.5.10. Les zones de vitesse sont indiquées par le signal C43 auquel la validité zonale est conférée conformément au point 65.5.3. A partir du signal de zone jusqu'au signal de fin de zone, il est interdit de rouler à une vitesse supérieure à la vitesse de la zone [...].	5.509	16,46%



INFRACTIONS ROUTIÈRES (autoroutes incluses) : TOP 5 DES INFRACTIONS

2023

Infractions du 4ème degré

Theme	Article de loi	Nombre d'infractions	% (*)
Code de la route	Art. 4.1. Les usagers doivent obtempérer immédiatement aux injonctions des agents qualifiés. Art. 4.2.3°. Sont notamment considérées comme injonctions : le balancement transversal d'un feu rouge, qui signifie arrêt pour les conducteurs vers lesquels le feu est dirigé. Art. 4.1°. Sont infractions du quatrième degré au sens de l'article 29§1er, 1er alinéa de la [...] loi relative à la police de la circulation routière, coordonnée le 16 mars 1968: [...] transgresser les ordres [...] [mentionnés à l'article 4.2.3° de l'AR 01-12-1975] d'une personne habilitée.	3	0,01 %
Code de la route	Constitue une infraction de 4ème degré en vertu de l'article 4.3° de l'AR du 30-09-2005 :Art. 17.2.3°. Le dépassement par la gauche d'un véhicule attelé [...] ou d'un véhicule à plus de deux roues est interdit à l'approche du sommet d'une côte et dans les virages, lorsque la visibilité est insuffisante, sauf si le dépassement peut se faire sans franchir la ligne blanche continue délimitant la partie de la chaussée affectée à la circulation venant en sens inverse.	2	0,01 %
Code de la route	Constitue une infraction de 4ème degré en vertu de l'article 4.4° de l'AR du 30-09-2005 : Art. 20.3.2°. Il est interdit de s'engager sur un passage à niveau lorsque les feux rouges clignotants sont allumés.	1	0,00 %
Code de la route	Constitue une infraction de 4ème degré en vertu de l'article 4.4° de l'AR du 30-09-2005 : Art. 20.3.3°. Il est interdit de s'engager sur un passage à niveau lorsque le signal sonore fonctionne.	1	0,00 %
Code de la route	Constitue une infraction de 4ème degré en vertu de l'article 4.5° de l'AR du 30-09-2005 :Art. 21.4.3°. Il est interdit sur les autoroutes de faire marche arrière ou de rouler en sens contraire au sens obligatoire.	1	0,00 %
Code de la route	Constitue une infraction de 4ème degré en vertu de l'article 4.5° de l'AR du 30-09-2005 :Art. 22.2juncto. Les dispositions de l'article 21.4. et 21.6. sont applicables sur les routes pour automobiles.Art. 21.4.3°. Il est interdit sur les autoroutes de faire marche arrière ou de rouler en sens contraire au sens obligatoire.	1	0,00 %
Code de la route	Constitue une infraction de 4ème degré en vertu de l'article 4.7° de l'AR du 30-09-2005 : Art. 22.2juncto. Les dispositions de l'article 21.4. et 21.6. sont applicables sur les routes pour automobiles. Art. 21.6.4°. Sont interdits sur les autoroutes les épreuves sportives, notamment les courses ou concours de vitesse, de régularité ou d'adresse.	1	0,00 %
Code de la route	Constitue une infraction de 4ème degré en vertu de l'article 4.7° de l'AR du 30-09-2005 :Art. 50. Sauf autorisation spéciale de l'autorité légalement habilitée, il est interdit de se livrer sur la voie publique à des lutttes de vitesse, ainsi qu'à des épreuves sportives, notamment des courses ou concours de vitesse, de régularité ou d'adresse.	3	0,01 %

(*) % par rapport au nombre total d'infractions

INFRACTIONS ROUTIÈRES (autoroutes incluses) : MOMENT

Nombre d'infractions selon le moment de la semaine

2023

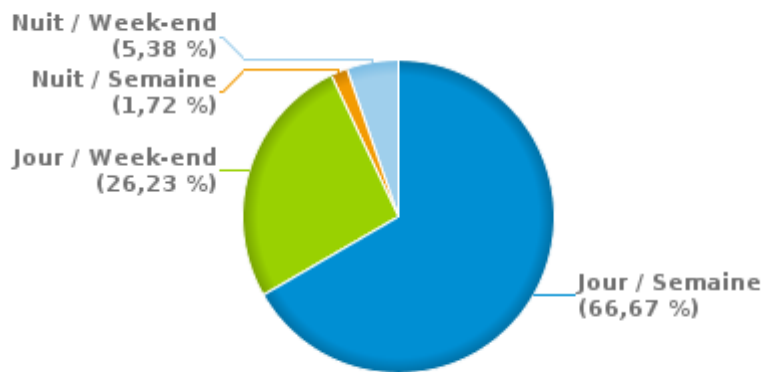


	Semaine			Week-end			TOTAL
	Jour	Nuit	Sous-total	Jour	Nuit	Sous-total	
Vitesse	18.268	232	18.500	7.500	1.077	8.577	27.077
Arrêt et stationnement	323	7	330	176	16	192	522
GSM	498	4	502	61	13	74	576
Casque et vêtements de protection	19	0	19	3	4	7	26
Ceinture et siège enfant	301	11	312	61	31	92	404
Feux de signalisation	423	37	460	102	21	123	583
Code de la route	1.003	65	1.068	266	115	381	1.449
Alcool	32	65	97	65	198	263	360
Drogues	50	10	60	24	23	47	107
Conditions techniques	399	38	437	156	74	230	667
Immatriculation	120	18	138	59	28	87	225
Permis de conduire	280	43	323	90	108	198	521
Assurance	153	33	186	61	63	124	310
Poids lourds	74	2	76	24	3	27	103
Autres	11	0	11	6	6	12	23
Inconnu	364	12	376	128	20	148	524
TOTAL	22.318	577	22.895	8.782	1.800	10.582	33.477

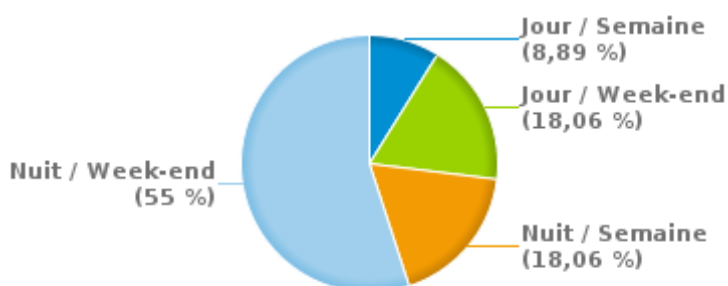
Weekend = Du vendredi 22h00 jusqu'au lundi 06h00
 Semaine = Du lundi 06h00 jusqu'au vendredi 22h00

Jour: de 06h00 à 22h00
 Nuit: de 22h00 à 06h00

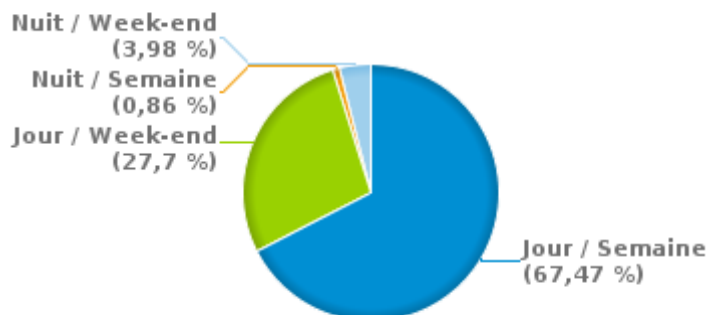
% infractions selon le moment pour l'année 2023



% infractions alcool selon le moment pour l'année 2023



% infractions vitesse selon le moment pour l'année 2023





INFRACTIONS DE VITESSE (autoroutes incluses) : ENDROIT DU CONTRÔLE

2023

Beringen

Rue	Borne Kilométrique	Nr de maison	Excès de 0-10 km/h	Excès de 11-20 km/h	Excès de 21-30 km/h	Excès de 31-40 km/h	Excès de plus de 40 km/h	Excès de ??? km/h	TOTAL
A13-E313 Dir Anvers	54.8							1	1
A13-E313 Dir Anvers	55.5							1	1
A13-E313 Dir Anvers	55.6			1					1
A13-E313 Dir Anvers	55.7							2	2
A13-E313 Dir Anvers	56.00		24	63	12	2		19	120
A13-E313 Dir Anvers	57.0							1	1
A13-E313 Dir Anvers	61.4							2	2
A13-E313 Dir Anvers				2		2		7	11
A13-E313 Dir Liège	54.2		2						2
A13-E313 Dir Liège	55.0							1	1
A13-E313 Dir Liège	55.7							1	1
A13-E313 Dir Liège	56.2							1	1
A13-E313 Dir Liège	58.0					1			1
A13-E313 Dir Liège				1	1			4	6
A13-E313 Dir Liège sortie 26 Beringen	56.8							2	2
A13-E313 Dir Liège sortie 26 Beringen								1	1
Aardeweg		25						1	1
AARDEWEG RICHTING HEUSDEN		57	21			1			22
AARDEWEG RICHTING KOERSESESTEENWEG		57	11	4					15
Beverlosesteenweg		244	7	1					8
Beverlosesteenweg		364	1						1
Beverlosesteenweg		372	4						4
Beverlosesteenweg		415						1	1
Beverlosesteenweg								7	7
BEVERLOSESTEENWEG RICHTING BERINGEN-MIJN		263	28	6	6		1		41
BEVERLOSESTEENWEG RICHTING BERINGEN-MIJN		364	115	18	4	3	1		141



INFRACTIONS DE VITESSE (autoroutes incluses) : ENDROIT DU CONTRÔLE

2023

Rue	Borne Kilométrique	Nr de maison	Excès de 0-10 km/h	Excès de 11-20 km/h	Excès de 21-30 km/h	Excès de 31-40 km/h	Excès de plus de 40 km/h	Excès de ??? km/h	TOTAL
BEVERLOSESTEENWEG RICHTING BERINGEN-MIJN		372	174	44	8	5	4		235
BEVERLOSESTEENWEG RICHTING BEVERLO		244	83	16	3	2			104
BEVERLOSESTEENWEG RICHTING PAAL		244	93	15	2				110
BEVERLOSESTEENWEG RICHTING PAAL		263	16	5					21
BEVERLOSESTEENWEG RICHTING PAAL		364	127	19	3	1			150
BEVERLOSESTEENWEG RICHTING PAAL		372	194	36	11	3			244
BEVERLOSESTEENWEG RICHTING PAAL CENTRUM		263	14	2					16
BLEUKSTRAAT RICHTING DIESTERSESTEENWEG		14	11	2					13
BLEUKSTRAAT RICHTING SCHAFFENSESTEENWEG		14	23	3					26
BOSKANTSTRAAT RICHTING LEOPOLDSBURG		124	225	34	1	2			262
BOSKANTSTRAAT RICHTING STAL		124	91	7					98
Bosstraat		111						1	1
BRELAARSTRAAT RICHTING DEURNESTRAAT		48	54	10	1				65
BRELAARSTRAAT RICHTING SCHAFFENSESTEENWEG		48	39	10					49
BUITINGSTRAAT RICHTING DRIESSTRAAT		123	15	1					16
BUITINGSTRAAT RICHTING PAALSESTEENWEG		123	15	5					20
Collegestraat								1	1
Deurnestraat		95	4						4
Diestersesteenweg		190	5						5
Diestersesteenweg		91						1	1
DIESTERSESTEENWEG RICHTING DIEST		163	10	3		1			14
DIESTERSESTEENWEG RICHTING DIEST		174	267	43	2	2	1		315
DIESTERSESTEENWEG RICHTING DIEST		190	26	3	2				31
DIESTERSESTEENWEG RICHTING PAAL		163	6	1					7
DIESTERSESTEENWEG RICHTING PAAL CENTRUM		174	124	17	1	1			143
DIESTERSESTEENWEG RICHTING PAAL CENTRUM		190	19	3					22
DRIESSTRAAT RICHTING BUITINGSTRAAT		12	108	15	2				125



INFRACTIONS DE VITESSE (autoroutes incluses) : ENDROIT DU CONTRÔLE

2023

Rue	Borne Kilometrique	Nr de maison	Excès de 0-10 km/h	Excès de 11-20 km/h	Excès de 21-30 km/h	Excès de 31-40 km/h	Excès de plus de 40 km/h	Excès de ??? km/h	TOTAL
DRIESSTRAAT RICHTING MELDERTSESTEENWEG		12	50	12	1				63
Hasseltsesteenweg		175	5	1					6
Hasseltsesteenweg		205	6	1					7
Hasseltsesteenweg								1	1
HASSETSESTEENWEG RICHTING BERINGEN CENTRUM		205	58	13	6		1		78
HASSETSESTEENWEG RICHTING HEUSDEN-ZOLDER		205	63	12	4	2			81
HAVENLAAN RICHTING BEVERLOSESTEENWEG		89	14	1					15
HAVENLAAN RICHTING BEVERLOSESTEENWEG		99	13	5					18
HAVENLAAN RICHTING OLMSESTEENWEG		89	13	3					16
HAVENLAAN RICHTING OLMSESTEENWEG		99	24	9	2				35
Heerbaan		Z/N	2	1					3
HEERBAAN RICHTING NIEUWENDIJK		238	82	10	1				93
HEERBAAN RICHTING POSTHOORNSTRAAT		238	79	9	1				89
Heppensesteenweg		128	2			1			3
Heppensesteenweg		91						4	4
Heppensesteenweg								4	4
HEPPENSESTEENWEG RICHTING BERINGEN		109	5						5
HEPPENSESTEENWEG RICHTING BERINGEN		128	54	9	2				65
HEPPENSESTEENWEG RICHTING BEVERLO	19.56	128	9	1					10
HEPPENSESTEENWEG RICHTING BEVERLO	19.56		50	11	2				63
HEPPENSESTEENWEG RICHTING BEVERLO		154	27	3	2		1		33
HEPPENSESTEENWEG RICHTING HEPPEN	19.56		25	4	1		2		32
HEPPENSESTEENWEG RICHTING HEPPEN		109	11	4					15
HEPPENSESTEENWEG RICHTING HEPPEN		128	54	12					66
HEPPENSESTEENWEG RICHTING HEPPEN		154	25	5					30
Heusdenseweg								1	1
HEUSDENSEWEG RICHTING HASSETSESTEENWEG		39	193	35	2		1		231



INFRACTIONS DE VITESSE (autoroutes incluses) : ENDROIT DU CONTRÔLE

2023

Rue	Borne Kilometrique	Nr de maison	Excès de 0-10 km/h	Excès de 11-20 km/h	Excès de 21-30 km/h	Excès de 31-40 km/h	Excès de plus de 40 km/h	Excès de ??? km/h	TOTAL
HEUSDENSEWEG RICHTING HEUSDEN-ZOLDER		39	241	47	8	3			299
Industrieweg		70	36	9	3	1			49
Industrieweg								2	2
KAMPWEG RICHTING NIEUWENDIJK		9	190	35	2				227
KAMPWEG RICHTING PAARDENDIJK		9	168	21					189
Kasteletsingel		Z/N	766	55	15	6	8		850
Kasteletsingel			1					22	23
Kasteletsingel-Zuid		ZN	15	9		2			26
Kasteletsingel-Zuid								9	9
KASTELETSINGEL-ZUID RICHTING HEUSDEN-ZOLDER		46	40	9	3				52
Kleinheidelaan		56						2	2
KLOOSTERSTRAAT RICHTING SCHAFFENSESTEENWEG		40	26	11	2				39
KLOOSTERSTRAAT RICHTING TESSENDERLOSESTEENWEG		40	33	12	1				46
Koerselsesteenweg		266	7						7
Koerselsesteenweg		268		1					1
KOERSELSESTEENWEG RICHTING BERINGEN		147	67	12	1		1		81
KOERSELSESTEENWEG RICHTING BERINGEN		93	58	3					61
KOERSELSESTEENWEG RICHTING BERINGEN CENTRUM		210	16	3	1				20
KOERSELSESTEENWEG RICHTING BERINGEN CENTRUM		216	13						13
KOERSELSESTEENWEG RICHTING KOERSEL		210	28	4	2	2			36
KOERSELSESTEENWEG RICHTING KOERSEL		216	17	3	1				21
KOERSELSESTEENWEG RICHTING KOERSEL		93	90	10					100
KOERSELSESTEENWEG RICHTING KOERSEL CENTRUM		147	103	19	4	4			130
Koolmijnlaan		18					1	1	2
Koolmijnlaan		18.5	1						1
Koolmijnlaan		201						1	1
Koolmijnlaan		247	34	4			1		39



INFRACTIONS DE VITESSE (autoroutes incluses) : ENDROIT DU CONTRÔLE

2023

Rue	Borne Kilometrique	Nr de maison	Excès de 0-10 km/h	Excès de 11-20 km/h	Excès de 21-30 km/h	Excès de 31-40 km/h	Excès de plus de 40 km/h	Excès de ??? km/h	TOTAL
Koolmijnlaan		273	9		1				10
Koolmijnlaan		416	1						1
Koolmijnlaan		435	3	2					5
Koolmijnlaan		58						1	1
Koolmijnlaan		ZN	2	2	2		1		7
Koolmijnlaan					1			7	8
KOOLMIJNLAAN RICHTING BERINGEN		84	114	23	2	1	1		141
KOOLMIJNLAAN RICHTING BERINGEN CENTRUM	18.5		43	5	3		2		53
KOOLMIJNLAAN RICHTING BERINGEN CENTRUM		268	30	2					32
KOOLMIJNLAAN RICHTING BEVERLO		268	13	1					14
KOOLMIJNLAAN RICHTING BEVERLO		84	159	27	6				192
KOOLMIJNLAAN RICHTING LEOPOLDSBURG	18.5		96	17	3	1	1		118
Korpelsesteenweg		125	10						10
Korpelsesteenweg		182						1	1
Korpelsesteenweg		86						1	1
Korpelsesteenweg								1	1
KORPELSESTEENWEG RICHTING BEVERLO		125	33	8	2				43
KORPELSESTEENWEG RICHTING BEVERLO		155	16	5					21
KORPELSESTEENWEG RICHTING KORPEL		125	33	9	3				45
KORPELSESTEENWEG RICHTING KORPEL		155	9	7					16
Kreniststraat		22	7		1				8
Kreniststraat		26	10						10
Kroonstraat		155	15	2					17
KROONSTRAAT RICHTING BEVERLO		155	10	3					13
KROONSTRAAT RICHTING LEOPOLDSBURG		155	19	5					24
Kruisbaan		78	9	4		1			14
KRUISBAAN RICHTING BERINGEN CENTRUM		78	5	2					7



INFRACTIONS DE VITESSE (autoroutes incluses) : ENDROIT DU CONTRÔLE

2023

Rue	Borne Kilométrique	Nr de maison	Excès de 0-10 km/h	Excès de 11-20 km/h	Excès de 21-30 km/h	Excès de 31-40 km/h	Excès de plus de 40 km/h	Excès de ??? km/h	TOTAL
KRUISBAAN RICHTING BERINGEN CENTRUM		94	22	2	1				25
KRUISBAAN RICHTING OOSTHAM		78	1	1					2
KRUISBAAN RICHTING OOSTHAM		94	8		1		1		10
Laakstraat		126	15	1		1			17
LAAKSTRAAT RICHTING KOERSEL CENTRUM		126	13	2	1		1		17
LAAKSTRAAT RICHTING KOERSEL CENTRUM		94	1						1
LAAKSTRAAT RICHTING MOLENDIJK		126	22	5	2				29
LAAKSTRAAT RICHTING MOLENDIJK		94	3						3
Laan op Heusden		67	27	8	1				36
Leliestraat								1	1
Linkestraat		43						1	1
Linkestraat								1	1
LINKESTRAAT RICHTING KOERSEL CENTRUM		103	14	4	1				19
LINKESTRAAT RICHTING KOERSELS KAPELLEKE		103	9	2	1				12
Lummenseweg		70	4	1					5
LUMMENSEWEG RICHTING BERINGEN CENTRUM		70	67	18	3				88
LUMMENSEWEG RICHTING LUMMEN		70	128	27	4				159
MEELBERGSTRAAT RICHTING BEVERLOSESTEENWEG		74	2						2
MEELBERGSTRAAT RICHTING RIJSSELSTRAAT		74	13	3	1				17
MOESTUINSTRAAT RICHTING AARDEWEG		29	16	5					21
MOESTUINSTRAAT RICHTING SMEETSHOEVENSTRAAT		29	21	4		1			26
Molendijk		100						1	1
Molendijk		149	15	4					19
Molendijk		79						1	1
MOLENDIJK RICHTING ALBERT I LAAN		149	9	3					12
MOLENDIJK RICHTING HEERBAAN		149	55	11	1	1			68
MOLENDIJK RICHTING KOERSESESTEENWEG		149	69	16	2				87



INFRACTIONS DE VITESSE (autoroutes incluses) : ENDROIT DU CONTRÔLE

2023

Rue	Borne Kilometrique	Nr de maison	Excès de 0-10 km/h	Excès de 11-20 km/h	Excès de 21-30 km/h	Excès de 31-40 km/h	Excès de plus de 40 km/h	Excès de ??? km/h	TOTAL
Motstraat		112	4	1					5
Motstraat		113	3	1					4
MOTSTRAAT RICHTING HASSELTSESTEENWEG		113	5						5
MOTSTRAAT RICHTING KOERSESESTEENWEG		113	7	1					8
Nieuwendijk		21						1	1
Nieuwendijk		ZN	13	1			1		15
Nieuwendijk		ZNR	5	1					6
Nieuwendijk							1	1	2
NIEUWENDIJK RICHTING BEVERLO		NVT	121	18	3	1			143
NIEUWENDIJK RICHTING BEVERLO		ZN	25	5	1	1			32
NIEUWENDIJK RICHTING KOERSEL		NVT	139	32	9	2	3		185
Nijverheidsstraat								2	2
Olmsesteenweg		74	16	2		1			19
Olmsesteenweg								1	1
OLMSESTEENWEG RICHTING BERINGEN		24	99	34	9	1			143
OLMSESTEENWEG RICHTING BERINGEN CENTRUM		33	181	50	6	2	1		240
OLMSESTEENWEG RICHTING HAM		24	124	37	7	2			170
OLMSESTEENWEG RICHTING OOSTHAM		33	158	37	5	1			201
Oosthamsesteenweg		69	2	1					3
Oosthamsesteenweg		80	7						7
Oosthamsesteenweg							1		1
OOSTHAMSESTEENWEG RICHTING BEVERLO		80	13	5	1				19
OOSTHAMSESTEENWEG RICHTING OOSTHAM		80	15	6	1				22
Oude Baan		88	6						6
OUDE BAAN RICHTING BERINGEN CENTRUM		87	2	1					3
OUDE BAAN RICHTING PAAL CENTRUM		87	7	6					13
Paal-Dorp								1	1



INFRACTIONS DE VITESSE (autoroutes incluses) : ENDROIT DU CONTRÔLE

2023

Rue	Borne Kilometrique	Nr de maison	Excès de 0-10 km/h	Excès de 11-20 km/h	Excès de 21-30 km/h	Excès de 31-40 km/h	Excès de plus de 40 km/h	Excès de ??? km/h	TOTAL
Paalsesteenweg		120	21	4					25
Paalsesteenweg		125	44	10	4	1			59
Paalsesteenweg		365						1	1
Paalsesteenweg		81	26	2	1		1		30
Paalsesteenweg		91	23	7	2				32
Paalsesteenweg							1	10	11
PAALSESTEENWEG RICHTING PAAL		125	20	10	1	1			32
PAALSESTEENWEG RICHTING PAAL		81	51	12	2	1			66
PAALSESTEENWEG RICHTING PAAL		91	24	5	2				31
POSTHOORNSTRAAT RICHTING HEERBAAN		65	190	26	2				218
POSTHOORNSTRAAT RICHTING KOOLMIJNLAAN		65	136	17	2				155
RIJSSELSTRAAT RICHTING PAAL		40	20	1					21
RIJSSELSTRAAT RICHTING TERVANT		40	21	4	1				26
SCHAAPSWEG RICHTING KAMPWEG		38	161	17	1				179
SCHAAPSWEG RICHTING KOSPELHEIDESTRAAT		38	171	14	3				188
Schaffensesteenweg		198	17						17
SCHANSSTRAAT RICHTING BREDONKSTRAAT		62 B	5	1					6
SCHANSSTRAAT RICHTING MOUTERIJSTRAAT		62 B	4		2				6
Schansvijverstraat		45	1			1	1		3
Schomstraat		148	4						4
SCHRIKHEIDESTRAAT RICHTING BREDESTRAAT		132	15	5					20
SCHRIKHEIDESTRAAT RICHTING BREDESTRAAT		134	13	3	1				17
SCHRIKHEIDESTRAAT RICHTING KOERSEL CENTRUM		132	6	2					8
SCHRIKHEIDESTRAAT RICHTING KOERSEL CENTRUM		134	6	3	1				10
SCHRIKHEIDESTRAAT RICHTING LAAN OP HEUSDEN		TGO 9	21	6					27
SCHRIKHEIDESTRAAT RICHTING MIDDENSTRAAT		TGO 9	22	4	1				27
Sint-Janstraat								1	1



INFRACTIONS DE VITESSE (autoroutes incluses) : ENDROIT DU CONTRÔLE

2023

Rue	Borne Kilométrique	Nr de maison	Excès de 0-10 km/h	Excès de 11-20 km/h	Excès de 21-30 km/h	Excès de 31-40 km/h	Excès de plus de 40 km/h	Excès de ??? km/h	TOTAL
Stalsesteenweg								1	1
STALSESTEENWEG RICHTING KOERSELSESTEENWEG		91	110	15	4	6			135
STALSESTEENWEG RICHTING KORSPEL		91	113	32	7	1			153
TENNISSTRAAT RICHTING BERINGEN-MIJN		80	28	13	1				42
TENNISSTRAAT RICHTING MIJNSCHOOLSTRAAT		80	23	5					28
Tervantstraat		15	15	4					19
TERVANTSTRAAT RICHTING BERINGEN		15/1	24	9	2				35
TERVANTSTRAAT RICHTING PAAL		121	54	13	4	1			72
TERVANTSTRAAT RICHTING PAAL		15/1	4	2					6
TERVANTSTRAAT RICHTING Tervant CENTRUM		121	76	15	4	1			96
Tessenderlosesteenweg		143						1	1
Tessenderlosesteenweg								1	1
TESSENDERLOSESTEENWEG RICHTING PAAL CENTRUM		63	12	1	1				14
TESSENDERLOSESTEENWEG RICHTING PAAL CENTRUM		64	98	12	1				111
TESSENDERLOSESTEENWEG RICHTING TESSENDERLO		63	14		1				15
TESSENDERLOSESTEENWEG RICHTING TESSENDERLO		64	101	9					110
TROMPETSTRAAT RICHTING KOERSELSESTEENWEG		13	8						8
TROMPETSTRAAT RICHTING MOLENDIJK		13	30	1					31
VREIJVERSTRAAT RICHTING LAAN OP HEUSDEN		39	2						2
VREIJVERSTRAAT RICHTING LAAN OP HEUSDEN		61	2						2
VREIJVERSTRAAT RICHTING SCHRIKHEIDESTRAAT		39	12	5					17
VREIJVERSTRAAT RICHTING SCHRIKHEIDESTRAAT		61	25	10	1				36
Windmolenstraat		4						1	1
Zandstraat								1	1
ZANDSTRAAT RICHTING BERINGEN CENTRUM		43	60	19	4	2	1		86
ZANDSTRAAT RICHTING MOLENDIJK		43	32	4	3				39
ZUIDSTRAAT RICHTING BEVERLO	11.7	214	12	2					14



INFRACTIONS DE VITESSE (autoroutes incluses) : ENDROIT DU CONTRÔLE

2023

Rue	Borne Kilométrique	Nr de maison	Excès de 0-10 km/h	Excès de 11-20 km/h	Excès de 21-30 km/h	Excès de 31-40 km/h	Excès de plus de 40 km/h	Excès de ??? km/h	TOTAL
ZUIDSTRAAT RICHTING BEVERLO		163	97	17	4	2			120
ZUIDSTRAAT RICHTING BEVERLO		201	148	40	4	4	1		197
ZUIDSTRAAT RICHTING BEVERLO		214	161	19	7	4	3		194
ZUIDSTRAAT RICHTING TESSENDERLO		163	143	24	4	2			173
ZUIDSTRAAT RICHTING TESSENDERLO		201	208	41	13	4	2		268
ZUIDSTRAAT RICHTING TESSENDERLO		214	133	26	14		1		174
TOTAL			9.669	1.789	317	94	48	141	12.058

Ham

Rue	Borne Kilométrique	Nr de maison	Excès de 0-10 km/h	Excès de 11-20 km/h	Excès de 21-30 km/h	Excès de 31-40 km/h	Excès de plus de 40 km/h	Excès de ??? km/h	TOTAL
A13-E313 Dir Anvers	51.4			58	34	3	2	3	100
A13-E313 Dir Anvers							1		1
A13-E313 Dir Liège	49.1							1	1
A13-E313 Dir Liège	49.9							1	1
A13-E313 Dir Liège	50.6							2	2
A13-E313 Dir Liège	50.9							1	1
A13-E313 Dir Liège sortie 25A Tessenderlo								1	1
A13-E313 Dir Liège sortie 25 Ham								1	1
Berkenweg		19						1	1
Bevrijdingsstraat								1	1
Broekstraat		21		1					1
Dorpsstraat								1	1
GENEBERG RICHTING BEVERLO		41	243	52	5	1			301
GENEBERG RICHTING HAM		41	216	35	7	1	1		260
GENEBOSSTRAAT RICHTING BERGSTRAAT		80	25	9	2				36
GENEBOSSTRAAT RICHTING GENENDIJKERVELD		80	70	25		1			96



INFRACTIONS DE VITESSE (autoroutes incluses) : ENDROIT DU CONTRÔLE

2023

Rue	Borne Kilométrique	Nr de maison	Excès de 0-10 km/h	Excès de 11-20 km/h	Excès de 21-30 km/h	Excès de 31-40 km/h	Excès de plus de 40 km/h	Excès de ??? km/h	TOTAL
Genendijkerveld								1	1
Gerhees		149						1	1
GERHEES RICHTING OLMEN		TGO 5	6	1	2				9
GERHEES RICHTING OOSTHAM CENTRUM		TGO 5	10	1	2				13
Gerhoevenstraat		23		1					1
GERHOEVENSTRAAT RICHTING KWAADMECHELEN		23B	309	48	7		1		365
GERHOEVENSTRAAT RICHTING KWAADMECHELEN		26B	44	4					48
GERHOEVENSTRAAT RICHTING OLMEN		23B	381	100	11	2			494
Heidestraat		20	8						8
Heidestraat								1	1
HEIDESTRAAT - RICHTING HAM CENTRUM		14	3	2	1				6
HEIDESTRAAT RICHTING HAM CENTRUM		20 A	3	2		1			6
HEIDESTRAAT RICHTING KWAADMECHELEN		14	3	3					6
HEIDESTRAAT RICHTING KWAADMECHELEN-CENTRUM		20 A	6	1					7
HEPPENSESTEENWEG RICHTING HAM		145	159	16	3	1			179
HEPPENSESTEENWEG RICHTING HEPPEN		107	17						17
HEPPENSESTEENWEG RICHTING HEPPEN		125	71	7					78
HEPPENSESTEENWEG RICHTING HEPPEN		127	30	3					33
HEPPENSESTEENWEG RICHTING HEPPEN		145	148	27	4	1			180
HEPPENSESTEENWEG RICHTING HEPPEN		154	3						3
HEPPENSESTEENWEG RICHTING OOSTHAM		107	23	6	1				30
HEPPENSESTEENWEG RICHTING OOSTHAM		125	35	2	2				39
HEPPENSESTEENWEG RICHTING OOSTHAM		127	9	1					10
Kwamol		38	5	1					6
KWAMOL RICHTING DE SCHANS		38	8	1					9
KWAMOL RICHTING KLOOSTERDRIES		38	4						4
LANGVEN RICHTING BALEN		39/1	42	29	8				79



INFRACTIONS DE VITESSE (autoroutes incluses) : ENDROIT DU CONTRÔLE

2023

Rue	Borne Kilométrique	Nr de maison	Excès de 0-10 km/h	Excès de 11-20 km/h	Excès de 21-30 km/h	Excès de 31-40 km/h	Excès de plus de 40 km/h	Excès de ??? km/h	TOTAL
LANGVEN RICHTING HAM CENTRUM		39/1	22	15	2	2			41
Olmensesteenweg		66						1	1
OLMENSESTEENWEG RICHTING OLMEN		61	309	62	7	3	1		382
OLMENSESTEENWEG RICHTING OOSTHAM		61	217	19	3	1			240
Staatsbaan		81	5						5
Staatsbaan								3	3
Stationsstraat		14						1	1
VELDHOVENSTRAAT RICHTING BERGSTRAAT		25	48	8					56
VELDHOVENSTRAAT RICHTING DIJKSTRAAT		25	79	16	3				98
Wasseven		57	2	1					3
Wasseven		83	5	2	2		1		10
WASSEVEN RICHTING BERINGEN		57	3						3
WASSEVEN RICHTING BERINGEN		83	485	98	9	4	2		598
WASSEVEN RICHTING HAM CENTRUM		83	623	106	17	7	2		755
WASSEVEN RICHTING OOSTHAM		57	3	2					5
Zeventig-Zillenweg								3	3
TOTAL			3.682	765	132	28	11	24	4.642

Tessenderlo

Rue	Borne Kilométrique	Nr de maison	Excès de 0-10 km/h	Excès de 11-20 km/h	Excès de 21-30 km/h	Excès de 31-40 km/h	Excès de plus de 40 km/h	Excès de ??? km/h	TOTAL
A13-E313 Dir Anvers	51.4	*	319	34	9	4		6	372
A13-E313 Dir Anvers	52.0							1	1
A13-E313 Dir Anvers	52.1		23	97	29	6	1	43	199
A13-E313 Dir Anvers	53.0							2	2
A13-E313 Dir Anvers	53.5			1					1
A13-E313 Dir Anvers	53.6	*	104	36	7	2			149



INFRACTIONS DE VITESSE (autoroutes incluses) : ENDROIT DU CONTRÔLE

2023

Rue	Borne Kilométrique	Nr de maison	Excès de 0-10 km/h	Excès de 11-20 km/h	Excès de 21-30 km/h	Excès de 31-40 km/h	Excès de plus de 40 km/h	Excès de ??? km/h	TOTAL
A13-E313 Dir Anvers	53.7		101	215	142	65	12	54	589
A13-E313 Dir Anvers				3			1	11	15
A13-E313 Dir Anvers sortie 25A Tessenderlo	51.7							2	2
A13-E313 Dir Anvers sortie 25A Tessenderlo								1	1
A13-E313 Direction Antwerpen Parking Tessenderlo								1	1
A13-E313 Dir Liège	52.0							1	1
A13-E313 Dir Liège	52.4	*	167	71	14	2		2	256
A13-E313 Dir Liège	52.4		87	499	149	30	11	21	797
A13-E313 Dir Liège	53.5							1	1
A13-E313 Dir Liège	53.6					1			1
A13-E313 Dir Liège	53.7	*	1.049	270	42	10	2	11	1.384
A13-E313 Dir Liège	53.9							1	1
A13-E313 Dir Liège				1	1	1		3	6
Baalmolenstraat								1	1
Binnenhof								1	1
Engsbergseweg								2	2
ENGSBERGSEWEG RICHTING ENGSBERGEN		167	186	35	9	4	2		236
ENGSBERGSEWEG RICHTING SCHERPENHEUVEL-ZICHEM		ZN	18	2					20
ENGSBERGSEWEG RICHTING SPARRENWEG		97	10						10
ENGSBERGSEWEG RICHTING TURNHOUTSEBAAN		167	76	25	7				108
Fabrieksstraat								1	1
Geelsebaan		137	7	1					8
Geelsebaan								1	1
GEELSEBAAN RICHTING TESSENDERLO CENTRUM		137	15	2					17
GEELSEBAAN RICHTING TESSENDERLO CENTRUM		76	64	5	1				70
GEELSEBAAN RICHTING VORST		137	11	1	1				13
GEELSEBAAN RICHTING VORST		76	136	23	4				163



INFRACTIONS DE VITESSE (autoroutes incluses) : ENDROIT DU CONTRÔLE

2023

Rue	Borne Kilometrique	Nr de maison	Excès de 0-10 km/h	Excès de 11-20 km/h	Excès de 21-30 km/h	Excès de 31-40 km/h	Excès de plus de 40 km/h	Excès de ??? km/h	TOTAL
Hasseltseweg								1	1
HAVENLAAN RICHTING BERINGEN		ZN	10	6	1	3			20
HAVENLAAN RICHTING HAM		ZN	5	4	2				11
H. Hartlaan		21						1	1
Hulsterweg		4						2	2
Hulsterweg		49	10	2	1				13
Hulsterweg		56						2	2
Hulsterweg		64	7	1					8
Hulsterweg		82	4	1	1				6
Hulsterweg						1		1	2
HULSTERWEG RICHTING HULST		47	4						4
HULSTERWEG RICHTING HULST		49	52	3					55
HULSTERWEG RICHTING HULST		64	66	7	1				74
HULSTERWEG RICHTING TESSENDERLO CENTRUM		47	4	1					5
HULSTERWEG RICHTING TESSENDERLO CENTRUM		49	31	5					36
HULSTERWEG RICHTING TESSENDERLO CENTRUM		64	37	6	1				44
Industrieweg		38	5		1				6
Industrieweg							2	12	14
INDUSTRIEWEG RICHTING BERINGEN		88	151	38	7	4	2		202
INDUSTRIEWEG RICHTING DIESTERSTRAAT		38	20	4	1				25
INDUSTRIEWEG RICHTING HULST		38	111	25	6	1			143
INDUSTRIEWEG RICHTING HULST		88	129	38	4	6			177
INDUSTRIEWEG RICHTING PAALSEWEG		38	41	7	1				49
INDUSTRIEWEG RICHTING TESSENDERLO		38	29	9	2				40
INDUSTRIEWEG RICHTING TESSENDERLO CENTRUM		38	42	11	2				55
Kanaalweg		28						1	1
Laarbossenstraat		17						2	2



INFRACTIONS DE VITESSE (autoroutes incluses) : ENDROIT DU CONTRÔLE

2023

Rue	Borne Kilometrique	Nr de maison	Excès de 0-10 km/h	Excès de 11-20 km/h	Excès de 21-30 km/h	Excès de 31-40 km/h	Excès de plus de 40 km/h	Excès de ??? km/h	TOTAL
Lapseheide		44-A						1	1
Lapseheide								1	1
LAPSEHEIDE RICHTING DIEST		13	520	112	14	4	2		652
LAPSEHEIDE RICHTING SCHAFFEN-DIEST		1	97	24	6	2	1		130
LAPSEHEIDE RICHTING SCHAFFEN-DIEST		5	54	9	1				64
LAPSEHEIDE RICHTING TESSENDERLO		1	101	12	3	1			117
LAPSEHEIDE RICHTING TESSENDERLO		5	47	11	5	1	1		65
LAPSEHEIDE RICHTING TESSENDERLO CENTRUM		13	588	126	29	7	3		753
Molenstraat		62	6	1					7
MOLENSTRAAT RICHTING DIESTERSTRAAT		49	10	3	1				14
MOLENSTRAAT RICHTING DIESTERSTRAAT		62	7						7
MOLENSTRAAT RICHTING GERHAGENSTRAAT		49	16	5					21
MOLENSTRAAT RICHTING GERHAGENSTRAAT		62	16	3					19
N287 Liaison N174 - N725								1	1
N73							1	2	3
Neerstraat								1	1
NEERSTRAAT RICHTING TESSENDERLO CENTRUM		173	36	3					39
NEERSTRAAT RICHTING VORSTERWEG		173	39	3					42
Paalseweg		122						1	1
PAALSEWEG RICHTING HULST		75	196	62	12	2			272
PAALSEWEG RICHTING PAAL		75	226	72	16	5			319
PROCESSIEWEG RICHTING GEELSEBAAN		27	38	5	2				45
PROCESSIEWEG RICHTING SCHOTERWEG		27	39	10	1	1			51
Putstraat								1	1
SCHOTERWEG RICHTING SCHOOT		103	302	49	4	1			356
SCHOTERWEG RICHTING SCHOOT		75	43	6		1			50
SCHOTERWEG RICHTING TESSENDERLO CENTRUM		103	295	34	3				332



INFRACTIONS DE VITESSE (autoroutes incluses) : ENDROIT DU CONTRÔLE

2023

Rue	Borne Kilométrique	Nr de maison	Excès de 0-10 km/h	Excès de 11-20 km/h	Excès de 21-30 km/h	Excès de 31-40 km/h	Excès de plus de 40 km/h	Excès de ??? km/h	TOTAL
SCHOTERWEG RICHTING TESSENDERLO CENTRUM		323	21	5	1				27
SCHOTERWEG RICHTING TESSENDERLO CENTRUM		75	43	5					48
SCHOTERWEG RICHTING VEERLE-LAAKDAL		323	16	5	1				22
Snelwegstraat								1	1
Sparrenweg								4	4
SPARRENWEG RICHTING DIEST		78	97	17	11		1		126
SPARRENWEG RICHTING DIEST-SCHAFFEN		67	3						3
SPARRENWEG RICHTING DIEST-SCHAFFEN		67/1	38	16	2				56
SPARRENWEG RICHTING ENGSBERGEN		170	147	49	19	7	1		223
SPARRENWEG RICHTING ENGSBERGEN		67	9	4					13
SPARRENWEG RICHTING ENGSBERGEN		67/1	79	21	6	2			108
SPARRENWEG RICHTING ENGSBERGEN		78	108	28	5	1			142
SPARRENWEG RICHTING SCHOOT		170	240	55	10		2		307
Turnhoutsebaan		124	10						10
TURNHOUTSEBAAN RICHTING DIEST		124	7						7
TURNHOUTSEBAAN RICHTING GEEL		124	12	2	1				15
TURNHOUTSEBAAN RICHTING LAAKDAL		23	6	2					8
TURNHOUTSEBAAN RICHTING SCHERPENHEUVEL		17	21	4	1		1		27
TURNHOUTSEBAAN RICHTING SCHERPENHEUVEL		19	38	11	5	1	1		56
TURNHOUTSEBAAN RICHTING SCHERPENHEUVEL		23	91	22	2				115
TURNHOUTSEBAAN RICHTING VEERLE-LAAKDAL		17	23	5	2		1		31
TURNHOUTSEBAAN RICHTING VEERLE-LAAKDAL		19	24	10	1				35
TURNHOUTSEBAAN RICHTING VEERLE-LAAKDAL		23	66	12	5	1	2		86
VORSTERWEG RICHTING HAM		1A	63	11					74
VORSTERWEG RICHTING VORST		1A	37	4					41
TOTAL			7.006	2.327	615	177	50	202	10.377



INFRACTIONS DE VITESSE (autoroutes incluses) : ENDROIT DU CONTRÔLE

2023



INFRACTIONS DE VITESSE (autoroutes incluses) : RÉGIME VITESSE

2023

Vitesse autorisée	Excès de 0-10 km/h	Excès de 11-20 km/h	Excès de 21-30 km/h	Excès de 31-40 km/h	Excès de plus de 40	Excès de ??? km/h	TOTAL
30	68	30	3	0	0	0	101
50	7.932	1.480	199	39	8	0	9.658
60	248	40	5	2	0	0	295
70	10.196	2.595	678	219	94	4	13.786
90	189	273	84	15	3	1	565
120	1.724	463	94	24	4	0	2.309
Inconnu	0	0	1	0	0	362	363
TOTAL	20.357	4.881	1.064	299	109	367	27.077

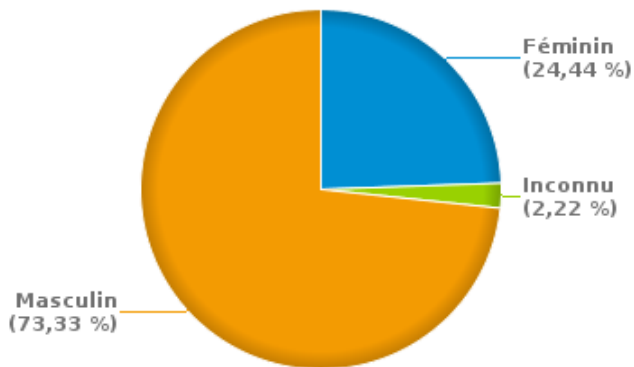


INFRACTIONS ROUTIÈRES (autoroutes incluses) : PROFIL DES CONTREVENANTS 2023

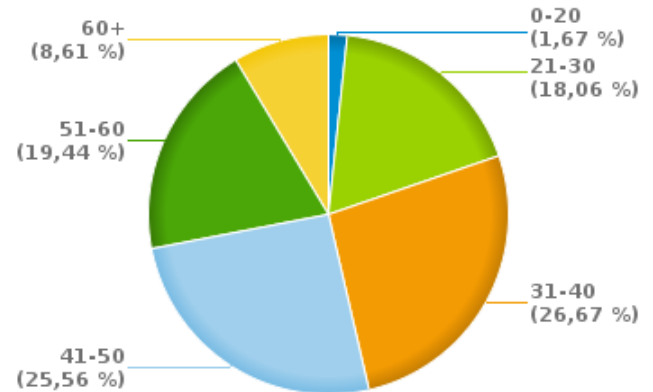
Nombre d'infractions d'alcool par catégorie d'âge et par sexe

	Masculin	Féminin	Inconnu	TOTAL
0-20	3	3	0	6
21-30	49	13	3	65
31-40	74	19	3	96
41-50	62	29	1	92
51-60	55	15	0	70
60+	21	9	1	31
TOTAL	264	88	8	360

% infractions alcool par sexe pour l'année 2023



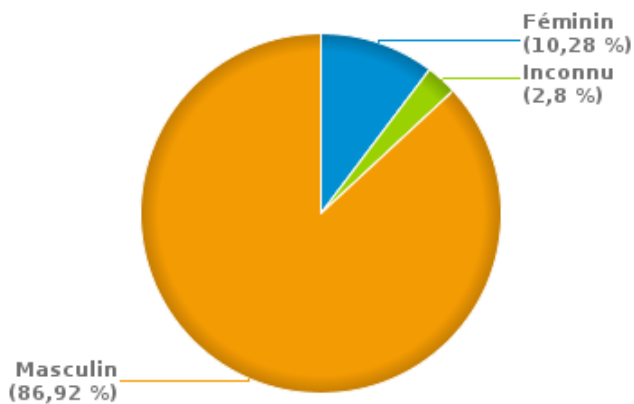
% infractions alcool par catégorie d'âge pour l'année 2023



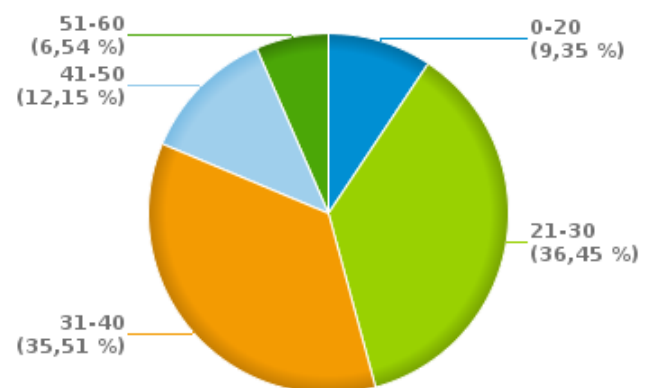
Nombre d'infractions de drogues par catégorie d'âge et par sexe

	Féminin	Inconnu	Masculin	TOTAL
0-20	0	1	9	10
21-30	4	1	34	39
31-40	4	0	34	38
41-50	2	1	10	13
51-60	1	0	6	7
TOTAL	11	3	93	107

% infractions drogues par sexe pour l'année 2023



% infractions drogues par catégorie d'âge pour l'année 2023





INFRACTIONS ROUTIÈRES
FILTRES ET PARAMÈTRES SELECTIONNÉS
DANS CE RAPPORT

Année de début de l'infraction	2015
Année de fin de l'infraction	2023
Trimestre(s)	Trim. 1;Trim. 2;Trim. 3;Trim. 4
Zone de police	ZP BERINGEN/HAM/TESSENDERLO
Unité locale/fédérale	
Hors/sur autoroute	(autoroutes incluses)
Unité de police constatante	
Date de clôture de la banque de données	30/04/24

Date de mise à jour du rapport	01 JUIL. 2024 10:22:52
---------------------------------------	------------------------