

**Aperçu  
Infractions routières  
(autoroutes incluses)  
2023**

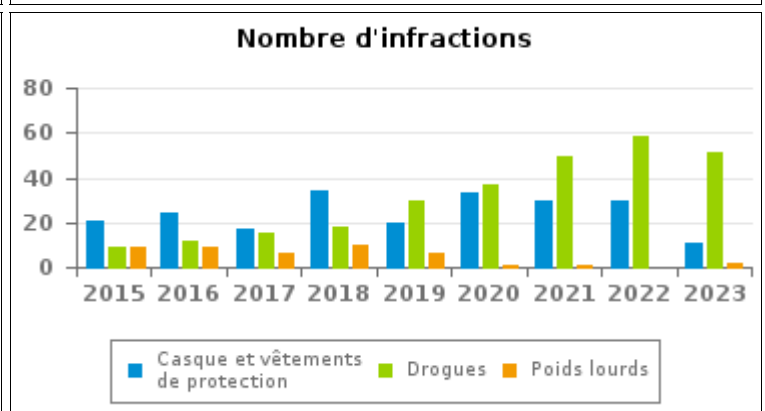
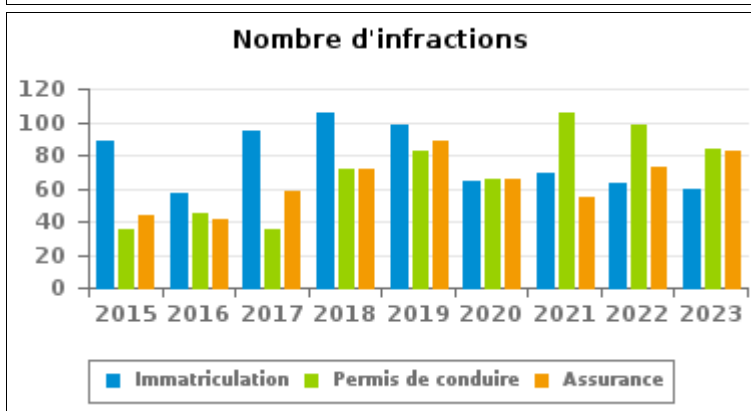
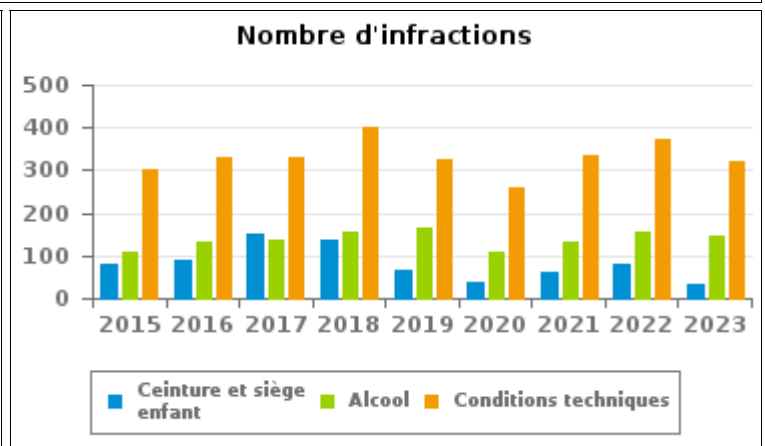
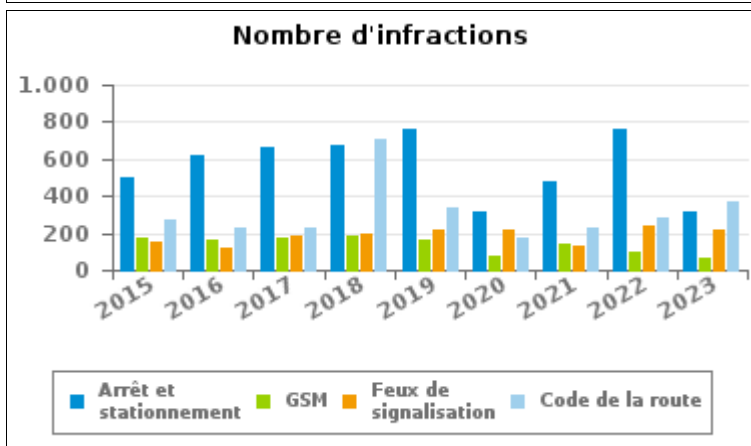
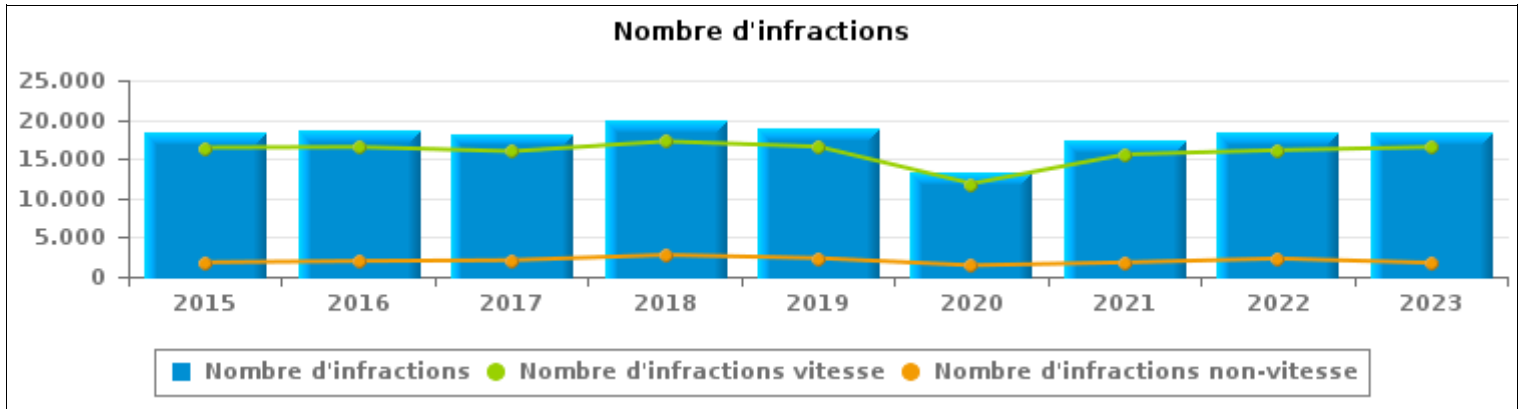
**ZP HAMONT-ACHEL/PELT**



# INFRACTIONS ROUTIÈRES (autoroutes incluses) : APERÇU GÉNÉRAL

## Comparaison par année: 2015-2023

	2015	2016	2017	2018	2019	2020	2021	2022	2023
<b>NOMBRE TOTAL D'INFRACTIONS</b>	<b>18.273</b>	<b>18.502</b>	<b>18.069</b>	<b>19.993</b>	<b>18.916</b>	<b>13.299</b>	<b>17.380</b>	<b>18.416</b>	<b>18.273</b>
<b>INFRACTIONS PAR THEME</b>									
	2015	2016	2017	2018	2019	2020	2021	2022	2023
Vitesse	16.442	16.507	15.961	17.223	16.549	11.852	15.563	16.104	16.503
Arrêt et stationnement	495	621	668	675	764	318	483	758	317
GSM	174	163	179	180	164	72	137	100	70
Casque et vêtements de protection	21	24	17	34	20	33	30	30	11
Ceinture et siège enfant	81	89	150	135	67	38	63	81	34
Feux de signalisation	155	117	186	191	212	212	126	235	220
Code de la route	269	223	230	711	342	170	231	285	371
Alcool	107	132	135	155	166	110	132	155	144
Drogues	9	12	15	18	30	37	49	58	51
Conditions techniques	303	328	332	403	327	261	337	374	322
Immatriculation	89	57	94	106	98	64	69	63	60
Permis de conduire	35	45	35	72	82	65	105	98	84
Assurance	44	41	58	72	88	66	54	73	83
Poids lourds	9	9	6	10	6	1	1	0	2
Autres	2	1	3	8	1	0	0	2	1
Inconnu	38	133	0	0	0	0	0	0	0





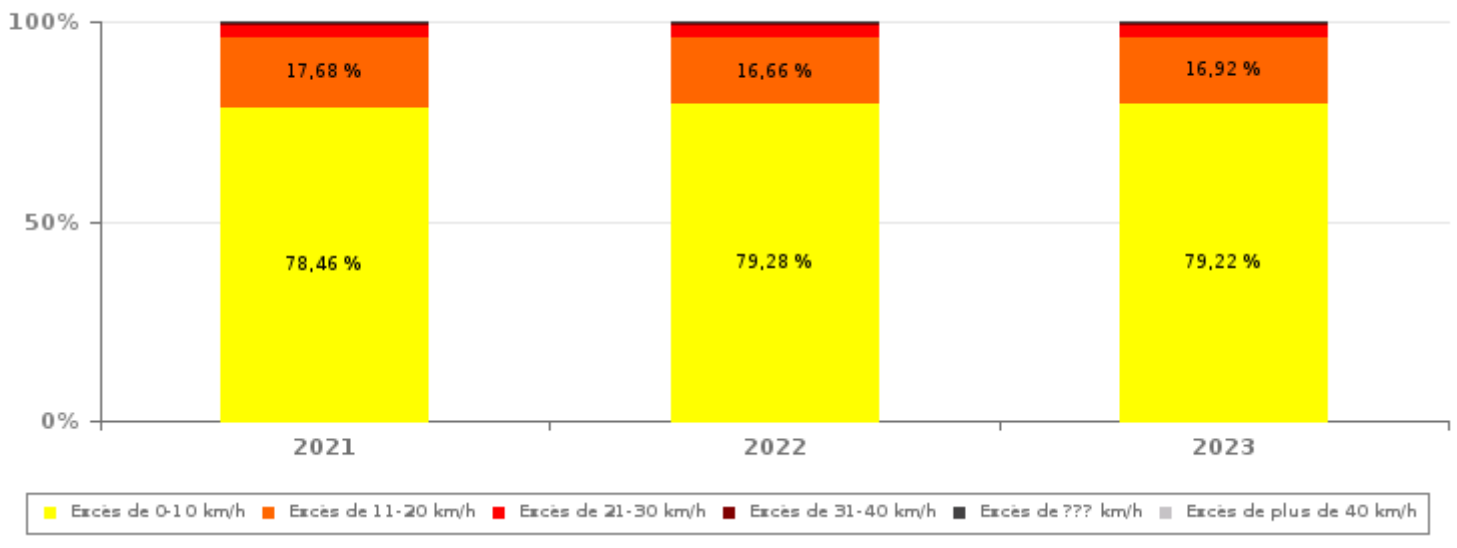
# INFRACTIONS ROUTIÈRES (autoroutes incluses) : APERÇU GÉNÉRAL

## INFRACTIONS PAR DEGRE DE GRAVITE

### Comparaison par année: 2015-2023

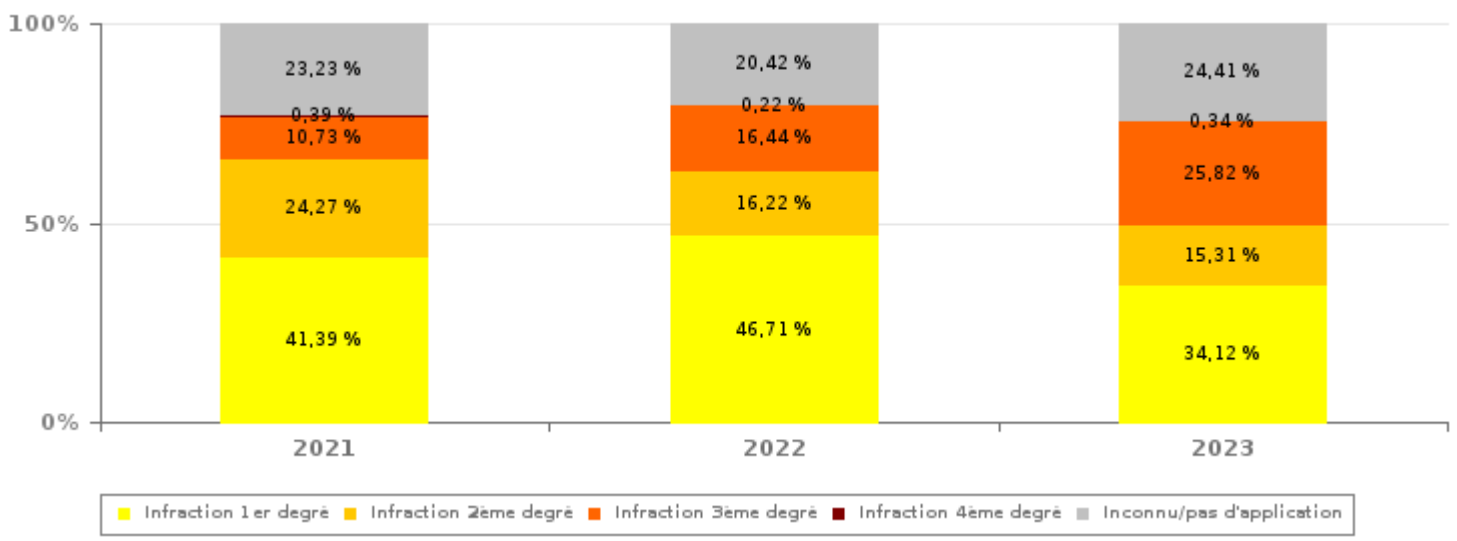
VITESSE	2015	2016	2017	2018	2019	2020	2021	2022	2023
Excès de 0-10 km/h	12.551	12.622	11.997	13.702	13.121	9.183	12.211	12.768	13.073
Excès de 11-20 km/h	2.980	2.940	3.050	2.819	2.760	2.159	2.751	2.683	2.793
Excès de 21-30 km/h	679	688	660	531	495	374	473	492	496
Excès de 31-40 km/h	161	165	184	108	111	85	85	105	93
Excès de plus de 40 km/h	54	68	51	37	28	30	23	27	24
Excès de ??? km/h	17	24	19	26	34	21	20	29	24
<b>Sous-total VITESSE</b>	<b>16.442</b>	<b>16.507</b>	<b>15.961</b>	<b>17.223</b>	<b>16.549</b>	<b>11.852</b>	<b>15.563</b>	<b>16.104</b>	<b>16.503</b>

Nombre d'infractions (vitesse): répartition selon la gravité



NON-VITESSE	2015	2016	2017	2018	2019	2020	2021	2022	2023
1er degré	486	642	844	1.006	970	492	752	1.080	604
2ème degré	499	575	671	688	629	348	441	375	271
3ème degré	311	167	265	654	322	272	195	380	457
4ème degré	6	11	6	5	9	7	7	5	6
Inconnu/Pas d'application	529	600	322	417	437	328	422	472	432
<b>Sous-total NON-VITESSE</b>	<b>1.831</b>	<b>1.995</b>	<b>2.108</b>	<b>2.770</b>	<b>2.367</b>	<b>1.447</b>	<b>1.817</b>	<b>2.312</b>	<b>1.770</b>

Nombre d'infractions (non-vitesse): répartition selon la gravité





# INFRACTIONS ROUTIÈRES (autoroutes incluses) : APERÇU GÉNÉRAL

INFRACTIONS PAR DEGRE DE GRAVITE

Comparaison par année: 2015-2023



## INFRACTIONS ROUTIÈRES (autoroutes incluses) : APERÇU GÉNÉRAL

### Comparaison par mois pour l'année 2023

	Jan	Fév	Mar	Avr	Mai	Juin	Juil	Août	Sep	Oct	Nov	Déc	TOTAL
<b>NOMBRE TOTAL D'INFRACTIONS</b>	<b>1.526</b>	<b>2.152</b>	<b>2.264</b>	<b>1.998</b>	<b>1.652</b>	<b>1.989</b>	<b>1.298</b>	<b>1.110</b>	<b>758</b>	<b>1.328</b>	<b>1.199</b>	<b>999</b>	<b>18.273</b>
<b>INFRACTIONS PAR THEME</b>													
<b>Vitesse</b>	1.372	2.006	2.067	1.772	1.469	1.769	1.198	1.024	633	1.221	1.081	891	<b>16.503</b>
<b>Arrêt et stationnement</b>	19	31	30	52	32	25	3	20	26	12	37	30	<b>317</b>
<b>GSM</b>	7	3	7	12	13	9	2	2	4	7	1	3	<b>70</b>
<b>Casque et vêtements de protection</b>	2	0	2	0	0	1	1	0	3	1	1	0	<b>11</b>
<b>Ceinture et siège enfant</b>	0	2	8	2	0	5	2	1	2	5	4	3	<b>34</b>
<b>Feux de signalisation</b>	15	33	12	20	21	46	12	21	18	9	7	6	<b>220</b>
<b>Code de la route</b>	19	15	51	52	41	64	10	4	22	42	26	25	<b>371</b>
<b>Alcool</b>	23	7	10	20	9	9	16	7	15	10	9	9	<b>144</b>
<b>Drogues</b>	2	1	4	4	7	6	0	3	3	4	8	9	<b>51</b>
<b>Conditions techniques</b>	40	40	49	38	33	41	37	14	14	6	7	3	<b>322</b>
<b>Immatriculation</b>	6	6	7	6	9	6	4	3	5	0	3	5	<b>60</b>
<b>Permis de conduire</b>	10	5	8	10	10	4	5	5	4	7	7	9	<b>84</b>
<b>Assurance</b>	11	3	7	10	8	4	8	6	9	4	8	5	<b>83</b>
<b>Poids lourds</b>	0	0	2	0	0	0	0	0	0	0	0	0	<b>2</b>
<b>Autres</b>	0	0	0	0	0	0	0	0	0	0	0	1	<b>1</b>
<b>Inconnu</b>	0	0	0	0	0	0	0	0	0	0	0	0	<b>0</b>
<b>INFRACTIONS PAR DEGRE DE GRAVI</b>													
<b>VITESSE</b>													
<b>Excès de 0-10 km/h</b>	1.110	1.584	1.613	1.410	1.216	1.292	993	865	478	985	807	720	<b>13.073</b>
<b>Excès de 11-20 km/h</b>	220	350	365	290	212	382	162	129	130	190	219	144	<b>2.793</b>
<b>Excès de 21-30 km/h</b>	35	60	72	50	34	77	29	23	24	35	39	18	<b>496</b>
<b>Excès de 31-40 km/h</b>	2	10	10	13	5	13	9	6	0	9	10	6	<b>93</b>
<b>Excès de plus de 40 km/h</b>	3	1	5	4	0	3	3	1	0	2	1	1	<b>24</b>
<b>Excès de ??? km/h</b>	2	1	2	5	2	2	2	0	1	0	5	2	<b>24</b>
<b>Sous-total VITESSE</b>	<b>1.372</b>	<b>2.006</b>	<b>2.067</b>	<b>1.772</b>	<b>1.469</b>	<b>1.769</b>	<b>1.198</b>	<b>1.024</b>	<b>633</b>	<b>1.221</b>	<b>1.081</b>	<b>891</b>	<b>16.503</b>
<b>NON-VITESSE</b>													
<b>1er degré</b>	60	66	64	83	49	70	40	18	41	45	31	37	<b>604</b>
<b>2ème degré</b>	11	18	30	33	35	20	10	20	21	13	37	23	<b>271</b>
<b>3ème degré</b>	26	41	55	59	62	100	16	25	27	23	11	12	<b>457</b>
<b>4ème degré</b>	1	0	0	1	0	2	0	0	1	0	1	0	<b>6</b>
<b>Inconnu/Pas d'application</b>	56	21	48	50	37	28	34	23	35	26	38	36	<b>432</b>
<b>Sous-total NON-VITESSE</b>	<b>154</b>	<b>146</b>	<b>197</b>	<b>226</b>	<b>183</b>	<b>220</b>	<b>100</b>	<b>86</b>	<b>125</b>	<b>107</b>	<b>118</b>	<b>108</b>	<b>1.770</b>

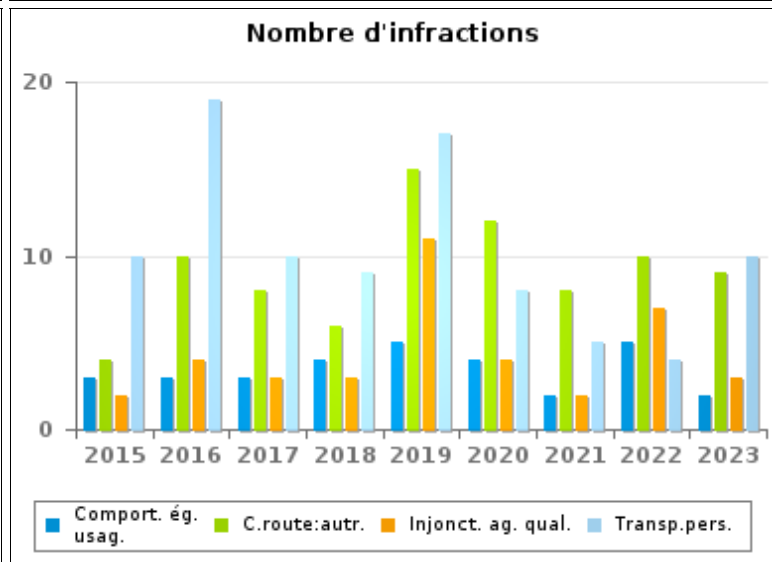
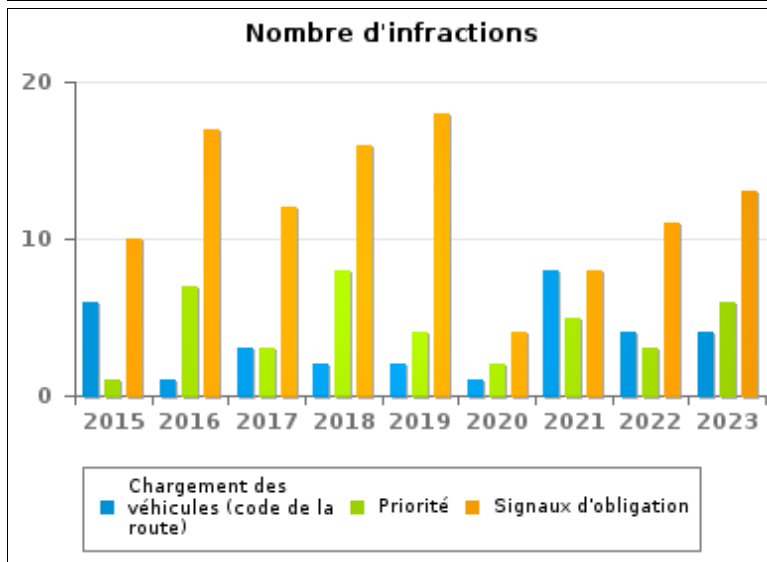
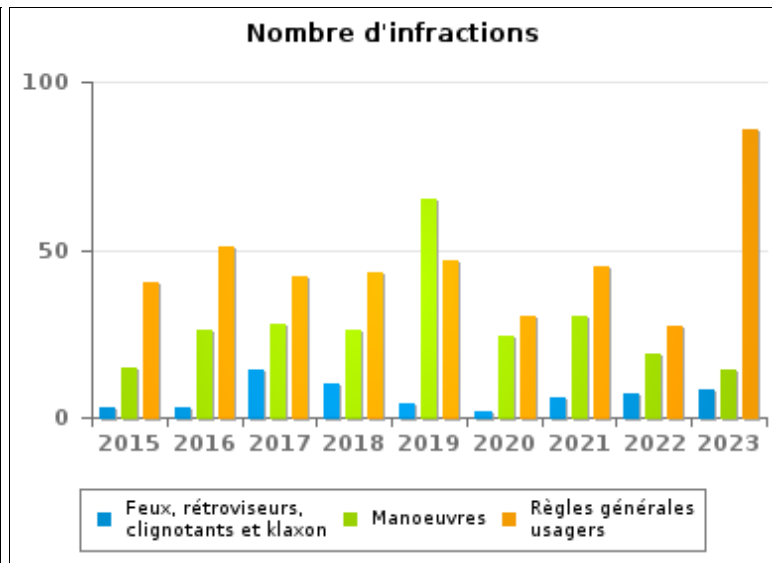
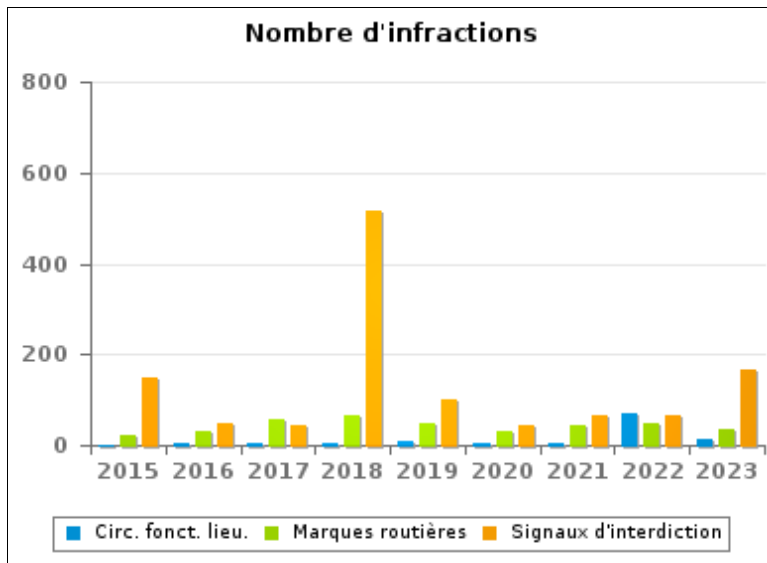


# INFRACTIONS ROUTIÈRES (autoroutes incluses) : APERÇU GÉNÉRAL (DÉTAIL)

Comparaison par année: 2015-2023

## Code de la route

	2015	2016	2017	2018	2019	2020	2021	2022	2023
Signaux d'interdiction	150	48	44	514	99	45	65	66	166
Règles générales usagers	40	51	42	43	47	30	45	27	86
Marques routières	24	29	55	67	46	30	42	50	37
Manoeuvres	15	26	28	26	65	24	30	19	14
Circulation en fonction du lieu	1	5	5	3	9	4	5	72	13
Signaux d'obligation	10	17	12	16	18	4	8	11	13
Transport de personnes (code de la route)	10	19	10	9	17	8	5	4	10
Code de la route: autres	4	10	8	6	15	12	8	10	9
Feux, rétroviseurs, clignotants et klaxon	3	3	14	10	4	2	6	7	8
Injonctions des agents qualifiés	2	4	3	3	11	4	2	7	3
Priorité	1	7	3	8	4	2	5	3	6
Chargement des véhicules (code de la route)	6	1	3	2	2	1	8	4	4
Comportement à l'égard de certains usagers	3	3	3	4	5	4	2	5	2
<b>TOTAL</b>	<b>269</b>	<b>223</b>	<b>230</b>	<b>711</b>	<b>342</b>	<b>170</b>	<b>231</b>	<b>285</b>	<b>371</b>





# INFRACTIONS ROUTIÈRES (autoroutes incluses) : TOP 5 DES INFRACTIONS

## 2023

### Toutes les infractions

Theme	Article de loi	Nombre d'infractions	% (*)
Vitesse	(Attention : l'infraction suivante est uniquement valable pour la Région flamande) Art. 11.1. Dans les agglomérations, la vitesse est limitée à 50 km à l'heure [...].	696	3,81%
Vitesse	(Attention : l'infraction suivante est uniquement valable pour la Région flamande) Art. 11.2.3°.b). En dehors des agglomérations, la vitesse est limitée à 70 km à l'heure sur les autres voies publiques.	3.291	18,01%
Vitesse	(Attention : l'infraction suivante est uniquement valable pour la Région flamande) Art. 11.2.3°- b). En dehors des agglomérations, la vitesse est limitée à 70 km à l'heure sur les autres voies publiques. Sur certaines voies publiques, une limitation de vitesse inférieure ou supérieure peut cependant être imposée ou admise [...]. Art. 5. Les usagers doivent se conformer [...] aux signaux routiers [...], lorsque ceux-ci sont réguliers en la forme, suffisamment visibles et placés conformément aux prescriptions du [...] règlement [général sur la police de la circulation routière et de l'usage de la voie publique]. Art. 68.3. [...] Sign. C43 [avec la mention 50]. A partir du signal jusqu'au prochain carrefour [ou signal C45], interdiction de circuler à une vitesse supérieure à [50 km/h] [...].	2.115	11,57%
Vitesse	(Attention : l'infraction suivante est uniquement valable pour la Région flamande) Art. 22quater. Dans les zones délimitées par les signaux routiers F4a et F4b, la vitesse est limitée à 30 km à l'heure.	469	2,57%
Vitesse	(Attention : l'infraction suivante est uniquement valable pour la Région flamande) Limitations de vitesse / zone 50 / voies publiques hors agglomération, à l'exception des autoroutes. Art. 5. Les usagers doivent se conformer aux signaux lumineux de circulation, aux signaux routiers et aux marques routières, lorsque ceux-ci sont réguliers en la forme, suffisamment visibles et placés conformément aux prescriptions du [...] règlement [général sur la police de la circulation routière et de l'usage de la voie publique]. Art. 68.3. [...] Sign. C43 [à validité zonale et mention 50]. A partir du signal [...] [jusqu'au signal de fin de zone], interdiction de circuler à une vitesse supérieure à [50 km/h] [...]. Art. 65.5.10. Les zones de vitesse sont indiquées par le signal C43 auquel la validité zonale est conférée conformément au point 65.5.3. A partir du signal de zone jusqu'au signal de fin de zone, il est interdit de rouler à une vitesse supérieure à la vitesse de la zone [...].	8.775	48,02%

### Infractions du 4ème degré

Theme	Article de loi	Nombre d'infractions	% (*)
Code de la route	Constitue une infraction de 4ème degré en vertu de l'article 4.4° de l'AR du 30-09-2005 : Art. 20.3.1°. Il est interdit de s'engager sur un passage à niveau lorsque les barrières sont en mouvement ou fermées.	3	0,02 %
Code de la route	Constitue une infraction de 4ème degré en vertu de l'article 4.4° de l'AR du 30-09-2005 : Art. 20.3.2°. Il est interdit de s'engager sur un passage à niveau lorsque les feux rouges clignotants sont allumés.	3	0,02 %

(\*) % par rapport au nombre total d'infractions



# INFRACTIONS ROUTIÈRES (autoroutes incluses) : MOMENT

## Nombre d'infractions selon le moment de la semaine

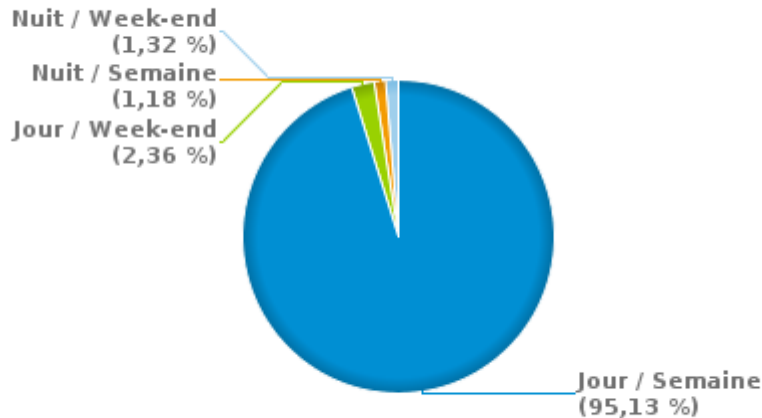
2023

	Semaine			Week-end			TOTAL
	Jour	Nuit	Sous-total	Jour	Nuit	Sous-total	
Vitesse	16.137	141	16.278	162	63	225	16.503
Arrêt et stationnement	233	1	234	75	8	83	317
GSM	61	1	62	6	2	8	70
Casque et vêtements de protection	8	0	8	2	1	3	11
Ceinture et siège enfant	23	0	23	4	7	11	34
Feux de signalisation	164	11	175	30	15	45	220
Code de la route	286	2	288	57	26	83	371
Alcool	26	22	48	27	69	96	144
Drogues	18	11	29	11	11	22	51
Conditions techniques	281	8	289	22	11	33	322
Immatriculation	50	3	53	5	2	7	60
Permis de conduire	47	7	54	14	16	30	84
Assurance	48	9	57	15	11	26	83
Poids lourds	2	0	2	0	0	0	2
Autres	0	0	0	1	0	1	1
Inconnu	0	0	0	0	0	0	0
<b>TOTAL</b>	<b>17.384</b>	<b>216</b>	<b>17.600</b>	<b>431</b>	<b>242</b>	<b>673</b>	<b>18.273</b>

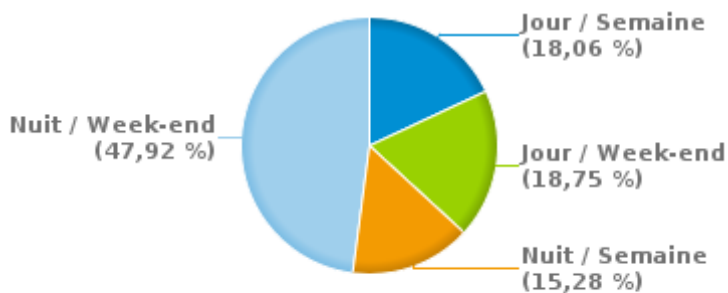
Weekend = Du vendredi 22h00 jusqu'au lundi 06h00  
 Semaine = Du lundi 06h00 jusqu'au vendredi 22h00

Jour: de 06h00 à 22h00  
 Nuit: de 22h00 à 06h00

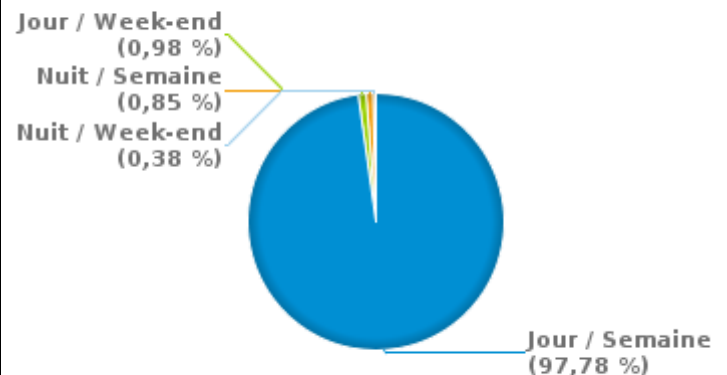
% infractions selon le moment pour l'année 2023



% infractions alcool selon le moment pour l'année 2023



% infractions vitesse selon le moment pour l'année 2023







## INFRACTIONS DE VITESSE (autoroutes incluses) : ENDROIT DU CONTRÔLE

2023

## Hamont-Achel

Rue	Borne Kilométrique	Nr de maison	Excès de 0-10 km/h	Excès de 11-20 km/h	Excès de 21-30 km/h	Excès de 31-40 km/h	Excès de plus de 40 km/h	Excès de ??? km/h	TOTAL
Abdijstraat		27	65	22	3				90
Abdijstraat		29	26	4					30
Beverbeekse Heide		PAD	9	5	1	1			16
Bosstraat		13	213	30	4				247
Bosstraat		15	8						8
Bosstraat		163	16	3					19
Bosstraat		172	9	1					10
Bosstraat		183	5						5
Bosstraat		189	2						2
Bosstraat								1	1
Deken Dolsstraat		24	12	1					13
Dijk		34	23	8	1	1			33
Dijk		39	167	39	4	1			211
Dijk		40	6	1					7
Dijk		41	67	14					81
Dijk		43	36	12	2	1			51
Dijk		47	9		2				11
Dijk		49	5	2					7
Dorpsstraat		38	1						1
Eind		75	6						6
Erkstraat		63	2	2					4
Erkstraat		91	7						7
Erkstraat		98	30	5					35
Generaal Dempseylaan		12	14	1	1				16
Generaal Dempseylaan		26	20	2	1				23
Generaal Dempseylaan		28	76	8	1				85



## INFRACTIONS DE VITESSE (autoroutes incluses) : ENDROIT DU CONTRÔLE

2023

Rue	Borne Kilometrique	Nr de maison	Excès de 0-10 km/h	Excès de 11-20 km/h	Excès de 21-30 km/h	Excès de 31-40 km/h	Excès de plus de 40 km/h	Excès de ??? km/h	TOTAL
Generaal Dempseylaan		7	76	29	3				108
Haag		18	15	4					19
Haag		89	18	9	3	1			31
Haag		92	89	34	11		2		136
Haag		94	50	14					64
Haag		95	16	1					17
Haag		96	28	11		1			40
Haag		99	24	20	3				47
Hamonterweg		123	12	3		1			16
Hoek		84	24	3	2				29
Keunenlaan		19	13	1					14
Kluizerdijk		46	6	3					9
Koleneind		4	36	33	7	2			78
Koleneind		74	6	1		1			8
Lozenweg		16	102	10	2				114
Lozenweg		17	73	10	1				84
Lozenweg		19	47	8					55
Lozenweg		29	256	57	14				327
Lozenweg		31	95	13	3		1		112
Lozenweg		33	27	3	1				31
Lozenweg		35	105	15	1				121
Lozenweg		75	70	13	2	1			86
Lozenweg		93	78	20	2		1		101
Militaire Dijk			10	3	3		1		17
Orchideeënlaan		19	15	6					21
Orchideeënlaan		45	94	19					113
Orchideeënlaan		55	99	31	5	1			136



## INFRACTIONS DE VITESSE (autoroutes incluses) : ENDROIT DU CONTRÔLE

2023

Rue	Borne Kilometrique	Nr de maison	Excès de 0-10 km/h	Excès de 11-20 km/h	Excès de 21-30 km/h	Excès de 31-40 km/h	Excès de plus de 40 km/h	Excès de ??? km/h	TOTAL
Rodenrijt		105	1	1	1				3
Rodenrijt		55	6	3	4	2			15
Rodenrijt		75	6	2					8
Salvatorstraat		123	11	1					12
Salvatorstraat		90	13	1					14
Sint Odillialaan		105	6	2	1				9
Sint Odillialaan		61	360	46	3	1			410
Sint Odillialaan		65	306	45	4				355
Sint Odillialaan		67	185	24	4				213
Sint Odillialaan		92	9	2					11
Sint Odillialaan		94	38	6					44
Stad								1	1
Stationsstraat		24	6						6
Stationsstraat		82	14	1	1				16
Stationsstraat		85	18	3	1				22
Stationsstraat		93	70	7	1				78
Stationsstraat		99	43	1	1				45
Teutenstraat		59	9						9
Teutenstraat		62	23	5					28
Thomas Watsonlaan		12	4						4
Thomas Watsonlaan		25	22						22
Thomas Watsonlaan		27	57	7					64
Thomas Watsonlaan		29	62	8					70
Thomas Watsonlaan		38	91	6	2				99
Thomas Watsonlaan		40	18	2					20
Thomas Watsonlaan		42	9	3					12
Thomas Watsonlaan		44	88	17	6				111



## INFRACTIONS DE VITESSE (autoroutes incluses) : ENDROIT DU CONTRÔLE

2023

Rue	Borne Kilometrique	Nr de maison	Excès de 0-10 km/h	Excès de 11-20 km/h	Excès de 21-30 km/h	Excès de 31-40 km/h	Excès de plus de 40 km/h	Excès de ??? km/h	TOTAL
Thomas Watsonlaan		54	87	12					99
Thomas Watsonlaan		56	31	5					36
't Lo		102	37	39	6				82
't Lo		103	23	15	3	2			43
't Lo		105	26	19	3	1			49
't Lo		107	111	53	7	1	1		173
't Lo		108	16	13	2				31
't Lo		109	194	115	33	8	3		353
't Lo		111	228	101	33	5			367
't Lo		127	7	2	1	1			11
't Lo		145	18	5	2	1			26
't Lo		85	41	7		2			50
't Lo		92	28	11					39
't Lo		97	14	11	6	1			32
Ven		23	50	1					51
Ven		27	29	4	1				34
Ven		30	28	1					29
Wal		5	31	4	1				36
Watertorenstraat		19	22	6	1				29
Watertorenstraat		8	15	6	2	2			25
<b>TOTAL</b>			<b>4.829</b>	<b>1.157</b>	<b>213</b>	<b>39</b>	<b>9</b>	<b>2</b>	<b>6.249</b>

## Pelt

Rue	Borne Kilometrique	Nr de maison	Excès de 0-10 km/h	Excès de 11-20 km/h	Excès de 21-30 km/h	Excès de 31-40 km/h	Excès de plus de 40 km/h	Excès de ??? km/h	TOTAL
Achelsendijk		51	4		1				5
Astridlaan		181	12	2	2				16



## INFRACTIONS DE VITESSE (autoroutes incluses) : ENDROIT DU CONTRÔLE

2023

Rue	Borne Kilometrique	Nr de maison	Excès de 0-10 km/h	Excès de 11-20 km/h	Excès de 21-30 km/h	Excès de 31-40 km/h	Excès de plus de 40 km/h	Excès de ??? km/h	TOTAL
Astridlaan		206	30	7					37
Astridlaan		214	68	12	2				82
Astridlaan		219	79	18	3	1			101
Astridlaan		228	27	3					30
Astridlaan		232	13						13
Astridlaan		235	13						13
Astridlaan		60	45	4	2				51
Astridlaan		65	35	5	2				42
Astridlaan		90	20	2	1				23
Boelehoef		22	1						1
Boelehoef		27	13	4					17
Boelehoef		57	10	3					13
Boelehoef		65	36	5	1				42
Boelehoef		67	38	5					43
Boseind		87	17	3					20
Boseind		89	90	3					93
Breugelweg		42	203	19	1				223
Breugelweg		80	58	9					67
Breugelweg		89	313	51	9		1		374
Breugelweg		91	104	23	5	1			133
Breugelweg		93	883	210	28	6	3		1.130
Breugelweg		99	132	35	2	1			170
De Roosen		12	5	2					7
De Roosen		52	9	2	1				12
De Roosen		54	70	14	1	1			86
De Roosen		57	52	17	2				71
De Roosen		59	14	2					16



## INFRACTIONS DE VITESSE (autoroutes incluses) : ENDROIT DU CONTRÔLE

2023

Rue	Borne Kilometrique	Nr de maison	Excès de 0-10 km/h	Excès de 11-20 km/h	Excès de 21-30 km/h	Excès de 31-40 km/h	Excès de plus de 40 km/h	Excès de ??? km/h	TOTAL
De Roosen		60	3						3
De Roosen		63	14	1	1				16
De Zandberg								1	1
Dorpsstraat		124						1	1
Dorpsstraat		14	2						2
Dorpsstraat		69	20	1	1				22
Dorpsstraat								1	1
Europalaan		00317	8	3					11
Europalaan		138	21	4	1				26
Europalaan		3203	109	42	17	3	2		173
Europalaan		3207	222	69	25	10	2		328
Europalaan			17	7					24
Fabrieksstraat		123	14		1				15
Fabrieksstraat		138	75	8	2	1			86
Fabrieksstraat		141	18	4	3	1			26
Fabrieksstraat		145	31	11	1				43
Fabrieksstraat		34	22	1		1			24
Fabrieksstraat		44	17	3	1				21
Fabrieksstraat		9	14	1					15
Gele Bremstraat		11	46	8	2				56
Gortenstraat		162	32	15		2			49
Gortenstraat		168	7	1					8
Gortenstraat		180	39	6	4				49
Hamonterweg		105				1			1
Hamonterweg		38	3						3
Hamonterweg		64	2						2
Hamonterweg		65	16	1	1				18



## INFRACTIONS DE VITESSE (autoroutes incluses) : ENDROIT DU CONTRÔLE

2023

Rue	Borne Kilometrique	Nr de maison	Excès de 0-10 km/h	Excès de 11-20 km/h	Excès de 21-30 km/h	Excès de 31-40 km/h	Excès de plus de 40 km/h	Excès de ??? km/h	TOTAL
Hamonterweg		86	10	1					11
Hamonterweg		88	9						9
Hamonterweg						1		1	2
Haspershovenstraat		57	94	16	1				111
Hayenhoek		78	45	10	1				56
Hayenhoek		85	68	22	7	1			98
Hayenhoek		88	25	2					27
Hayenhoek		93	12	3					15
Hayenhoek		95	22	6	1	1			30
Hayenhoek		96	5	5					10
Hayenhoek							1	1	2
Herent		140	82	15	1				98
Herent		144	95	10	1				106
Herent		151	620	71	4				695
Herent		176	8	1					9
Herent		32	7	3					10
Herent		34	1						1
Herent		42	50	9	2				61
Herent		44	7	5					12
Herent		46	12	3					15
Herent		48	7	1					8
Herent		52	4						4
Herent		8						1	1
Herent								1	1
Holvenstraat		129	58	11	3				72
Holvenstraat		199	1	1					2
Houtmolenstraat		131	7						7



## INFRACTIONS DE VITESSE (autoroutes incluses) : ENDROIT DU CONTRÔLE

2023

Rue	Borne Kilometrique	Nr de maison	Excès de 0-10 km/h	Excès de 11-20 km/h	Excès de 21-30 km/h	Excès de 31-40 km/h	Excès de plus de 40 km/h	Excès de ??? km/h	TOTAL
Houtmolenstraat		55	10	2					12
Houtmolenstraat		94	10	4					14
Jeugdlaan								1	1
Kaulillerweg		32	11	2					13
Kaulillerweg		35	1	1					2
Kaulillerweg		96	15	5	1				21
Kaulillerweg		96A	32	2					34
Kaulillerweg		99	13	2	1				16
Leopoldlaan								1	1
Leukenstraat		28	33	30	8	1			72
Lillerheidestraat		31	6						6
Lillerheidestraat		33	11						11
Lillerheidestraat		34	8	2					10
Lillerheidestraat		38	8	2	1	1			12
Lillerheidestraat		55	19						19
Lindelsebaan		19	188	16	3				207
Lindelsebaan		266	6						6
Lindelsebaan		340	31	5	1				37
Lindelsebaan								1	1
Lindestraat		30	33	15	2				50
Molenstraat		95	27	4					31
N712 Mol (Zilvermeer) - Lommel - Hamont-Achel	19.2		3						3
N71 Direction Geel	28.6		296	40	1				337
N71 Direction Geel	29.4		91	4	3				98
N71 Direction Hamont/Maarheeze (NI)	28.5		314	36	2	1			353
N71 Direction Hamont/Maarheeze (NI)	30.8		44	26	10	4	1		85
N74 Direction Hasselt	83.1							2	2





## INFRACTIONS DE VITESSE (autoroutes incluses) : ENDROIT DU CONTRÔLE

2023

Rue	Borne Kilométrique	Nr de maison	Excès de 0-10 km/h	Excès de 11-20 km/h	Excès de 21-30 km/h	Excès de 31-40 km/h	Excès de plus de 40 km/h	Excès de ??? km/h	TOTAL
N74 Direction Hasselt								3	3
N790 Liaison Overpelt (N74) - Neerpelt (N712)	1.5		2	2	1				5
N790 Liaison Overpelt (N74) - Neerpelt (N712)	1.6		199	29	3	2			233
Napoleonweg		52	62	12		1			75
Napoleonweg		53	11	5					16
Napoleonweg		54	72	26	5				103
Napoleonweg		57	27	4	1	1			33
Napoleonweg								1	1
Peerderbaan		115	4	2					6
Peerderbaan		132	50	17	2	1			70
Peerderbaan		134	9	1					10
Peerderbaan		163	25	4	1				30
Peerderbaan		173	37	9	2		1		49
Peerderbaan		22	105	11	1				117
Peerderbaan		229	5						5
Peerderbaan		239	35	9	1		1		46
Peerderbaan		241	62	9	3				74
Peerderbaan		27	113	13					126
Peerderbaan		29	146	10	1				157
Peerderbaan		33	68	9	2				79
Ringlaan		55	11	1					12
Ringlaan								1	1
Romeinse Dijk		72	25	9					34
Romeinse Dijk		74	29	13	2				44
Romeinse Dijk		76	17	10	4		1		32
Roosendijk		73	4	1					5
Saxbylaan								1	1



## INFRACTIONS DE VITESSE (autoroutes incluses) : ENDROIT DU CONTRÔLE

2023

Rue	Borne Kilometrique	Nr de maison	Excès de 0-10 km/h	Excès de 11-20 km/h	Excès de 21-30 km/h	Excès de 31-40 km/h	Excès de plus de 40 km/h	Excès de ??? km/h	TOTAL
Sellekaertsstraat		79						1	1
Siberiëstraat		40	18	5					23
Siberiëstraat		48	10	3					13
St. Antoniusweg		104	34	3	1				38
St. Antoniusweg		106	22	4					26
St. Antoniusweg		108	84	17	7				108
St. Antoniusweg		110	217	38	8		1		264
Stationsstraat								2	2
Tennislaan		8	176	51	10				237
Tisselrietweg		24	2		1				3
Torenstraat		30	59	13	2				74
Torenstraat		40	7	4		1			12
Torenstraat		BOSPA	68	25	3	3			99
Vonderstraat		8	60	70	15	3			148
Vonderstraat								1	1
Zandstraat		105	9						9
Zavelstraat		26	2	1					3
Zonhoekstraat		127	348	80	14	1			443
Zonhoekstraat		157	224	41	9	1			275
Zonhoekstraat		176	158	33	6				197
Zonhoekstraat		178	23	3	1	1	1		29
<b>TOTAL</b>			<b>8.244</b>	<b>1.636</b>	<b>283</b>	<b>54</b>	<b>15</b>	<b>22</b>	<b>10.254</b>



## INFRACTIONS DE VITESSE (autoroutes incluses) : RÉGIME VITESSE

2023

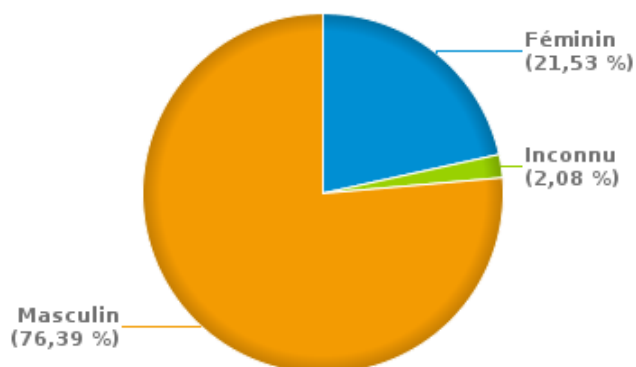
Vitesse autorisée	Excès de 0-10 km/h	Excès de 11-20 km/h	Excès de 21-30 km/h	Excès de 31-40 km/h	Excès de plus de 40	Excès de ??? km/h	TOTAL
30	380	208	39	6	0	0	633
50	9.284	1.925	316	49	14	0	11.588
60	71	13	5	0	0	0	89
70	2.947	611	129	36	9	0	3.732
90	391	36	6	0	0	0	433
Inconnu	0	0	1	2	1	24	28
<b>TOTAL</b>	<b>13.073</b>	<b>2.793</b>	<b>496</b>	<b>93</b>	<b>24</b>	<b>24</b>	<b>16.503</b>

# INFRACTIONS ROUTIÈRES (autoroutes incluses) : PROFIL DES CONTREVENANTS 2023

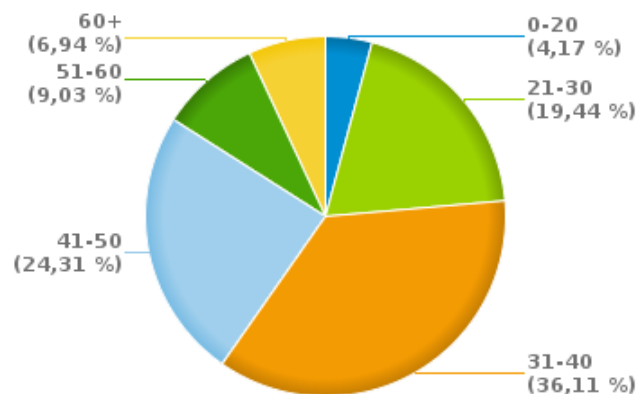
## Nombre d'infractions d'alcool par catégorie d'âge et par sexe

	Masculin	Féminin	Inconnu	TOTAL
0-20	6	0	0	6
21-30	19	9	0	28
31-40	40	9	3	52
41-50	28	7	0	35
51-60	10	3	0	13
60+	7	3	0	10
<b>TOTAL</b>	<b>110</b>	<b>31</b>	<b>3</b>	<b>144</b>

% infractions alcool par sexe pour l'année 2023



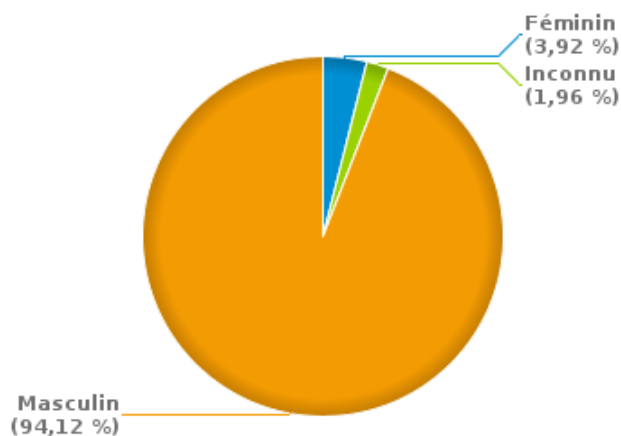
% infractions alcool par catégorie d'âge pour l'année 2023



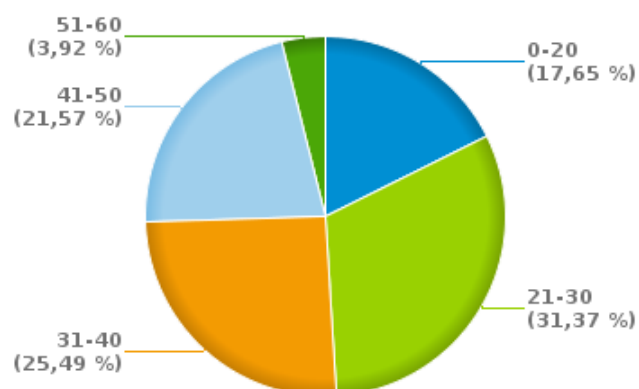
## Nombre d'infractions de drogues par catégorie d'âge et par sexe

	Féminin	Inconnu	Masculin	TOTAL
0-20	0	0	9	9
21-30	1	1	14	16
31-40	1	0	12	13
41-50	0	0	11	11
51-60	0	0	2	2
<b>TOTAL</b>	<b>2</b>	<b>1</b>	<b>48</b>	<b>51</b>

% infractions drogues par sexe pour l'année 2023



% infractions drogues par catégorie d'âge pour l'année 2023





**INFRACTIONS ROUTIÈRES**  
**FILTRES ET PARAMÈTRES SELECTIONNÉS**  
**DANS CE RAPPORT**

<b>Année de début de l'infraction</b>	2015
<b>Année de fin de l'infraction</b>	2023
<b>Trimestre(s)</b>	Trim. 1;Trim. 2;Trim. 3;Trim. 4
<b>Zone de police</b>	ZP HAMONT-ACHEL/PELT
<b>Unité locale/fédérale</b>	
<b>Hors/sur autoroute</b>	(autoroutes incluses)
<b>Unité de police constatante</b>	
<b>Date de clôture de la banque de données</b>	30/04/24

<b>Date de mise à jour du rapport</b>	01 JUIL. 2024 10:22:52
---------------------------------------	------------------------