

**Aperçu  
Infractions routières  
(autoroutes incluses)  
2023**

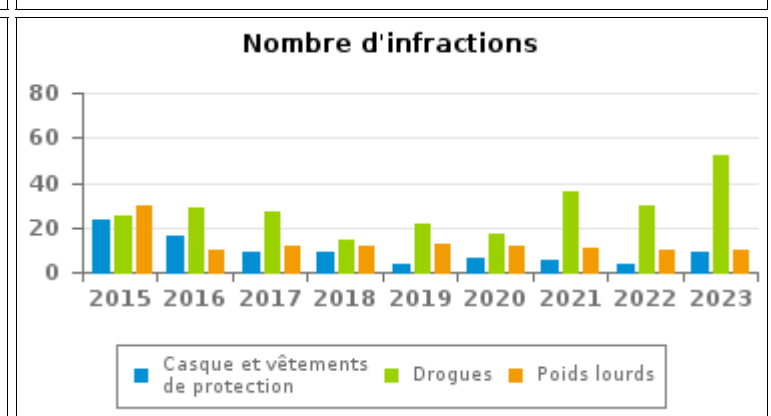
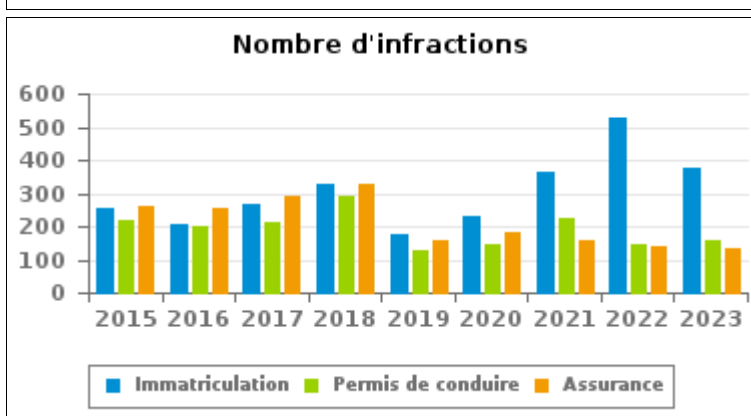
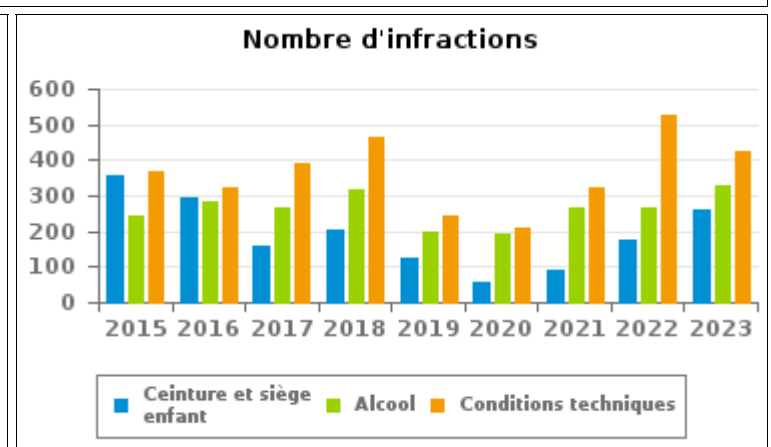
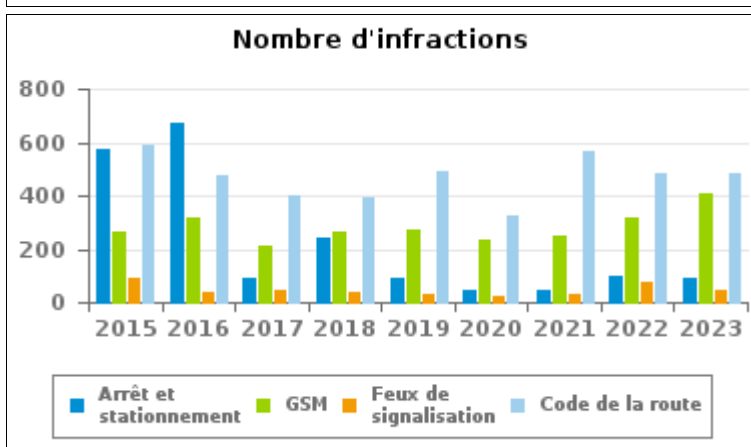
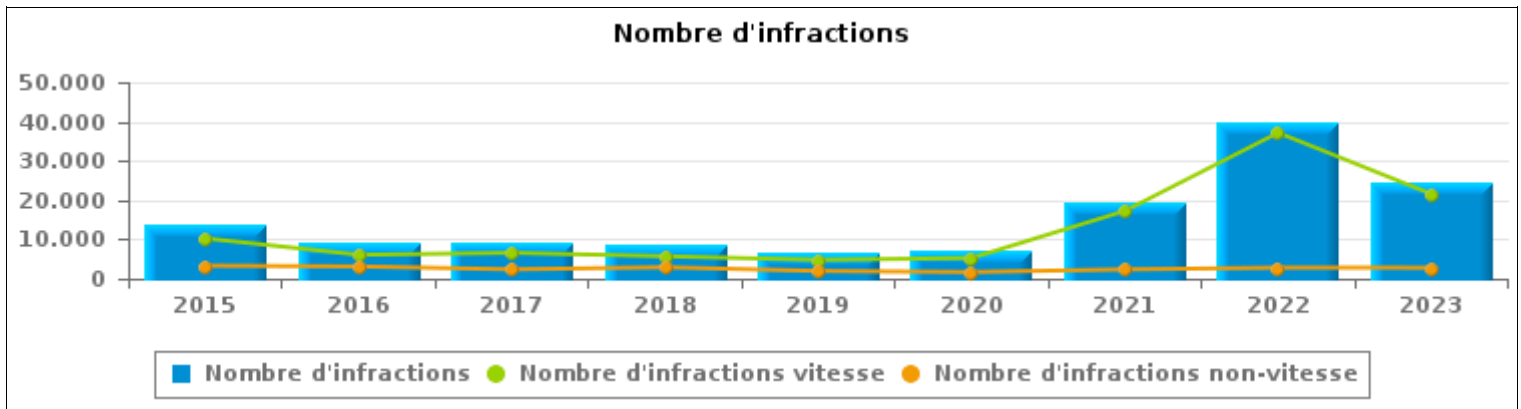
**ZP DES TRIEUX  
(COURCELLES)**



# INFRACTIONS ROUTIÈRES (autoroutes incluses) : APERÇU GÉNÉRAL

## Comparaison par année: 2015-2023

	2015	2016	2017	2018	2019	2020	2021	2022	2023
<b>NOMBRE TOTAL D'INFRACTIONS</b>	<b>13.536</b>	<b>9.185</b>	<b>8.961</b>	<b>8.609</b>	<b>6.724</b>	<b>6.937</b>	<b>19.614</b>	<b>39.938</b>	<b>24.343</b>
<b>INFRACTIONS PAR THEME</b>									
	2015	2016	2017	2018	2019	2020	2021	2022	2023
Vitesse	10.246	6.074	6.583	5.698	4.773	5.259	17.248	37.142	21.554
Arrêt et stationnement	573	672	88	240	91	45	48	96	94
GSM	263	316	209	264	268	233	248	320	405
Casque et vêtements de protection	23	16	9	9	4	6	5	4	9
Ceinture et siège enfant	355	293	158	204	124	59	92	175	259
Feux de signalisation	88	36	45	37	33	20	29	75	49
Code de la route	585	474	398	393	488	328	564	482	485
Alcool	245	281	267	316	197	191	267	266	328
Drogues	25	29	27	14	22	17	36	30	52
Conditions techniques	367	322	391	465	246	211	321	525	427
Immatriculation	256	204	267	328	177	229	364	527	377
Permis de conduire	218	203	213	291	128	147	226	143	156
Assurance	259	252	289	329	158	179	155	141	131
Poids lourds	30	10	12	12	13	12	11	10	10
Autres	1	3	3	3	1	1	0	0	4
Inconnu	2	0	2	6	1	0	0	2	3





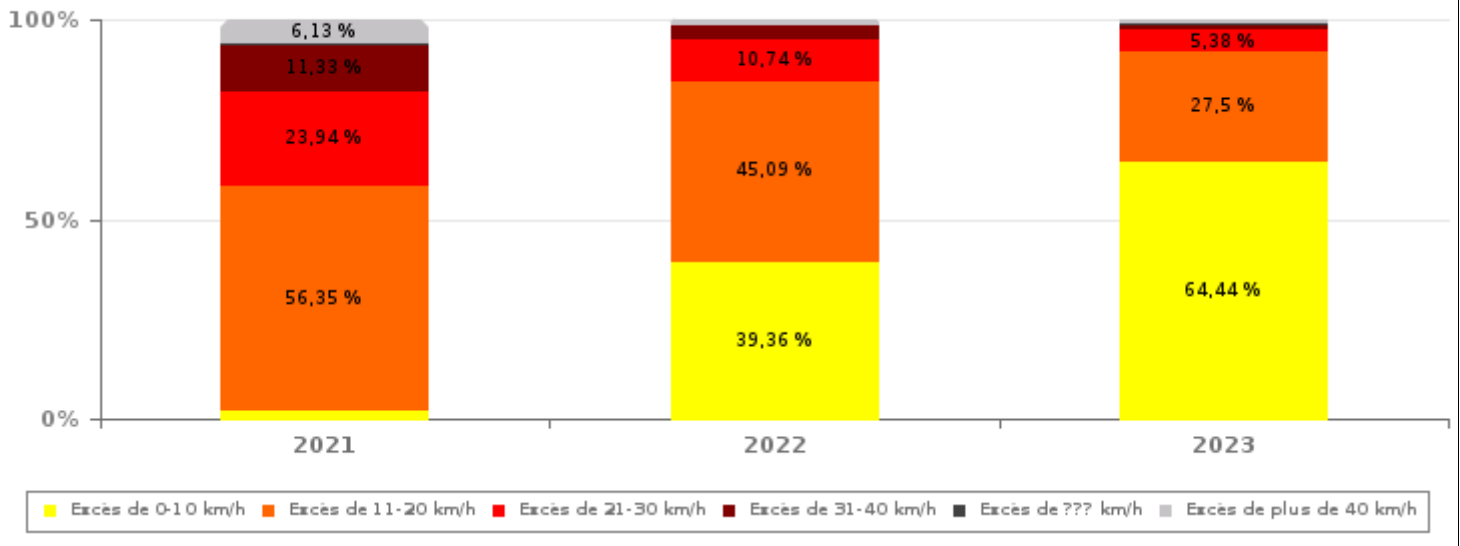
# INFRACTIONS ROUTIÈRES (autoroutes incluses) : APERÇU GÉNÉRAL

## INFRACTIONS PAR DEGRE DE GRAVITE

### Comparaison par année: 2015-2023

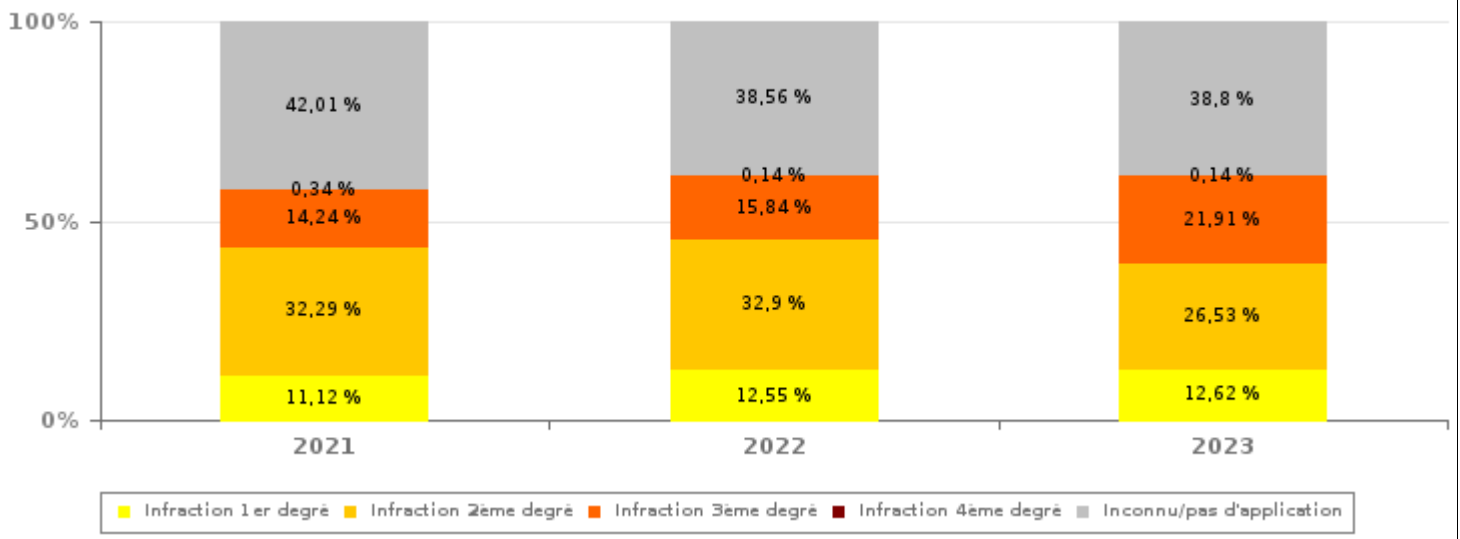
VITESSE	2015	2016	2017	2018	2019	2020	2021	2022	2023
Excès de 0-10 km/h	198	746	576	335	30	111	313	14.620	13.889
Excès de 11-20 km/h	1.766	3.717	4.247	3.841	3.659	3.257	9.719	16.747	5.927
Excès de 21-30 km/h	4.386	1.075	1.177	1.063	735	1.187	4.130	3.988	1.159
Excès de 31-40 km/h	2.268	300	329	230	186	429	1.954	1.212	304
Excès de plus de 40 km/h	1.555	140	148	126	94	198	1.057	498	204
Excès de ??? km/h	73	96	106	103	69	77	75	77	71
<b>Sous-total VITESSE</b>	<b>10.246</b>	<b>6.074</b>	<b>6.583</b>	<b>5.698</b>	<b>4.773</b>	<b>5.259</b>	<b>17.248</b>	<b>37.142</b>	<b>21.554</b>

Nombre d'infractions (vitesse): répartition selon la gravité



NON-VITESSE	2015	2016	2017	2018	2019	2020	2021	2022	2023
1er degré	939	855	625	734	355	258	263	351	352
2ème degré	1.037	1.025	455	667	716	592	764	920	740
3ème degré	186	151	124	112	144	99	337	443	611
4ème degré	10	8	7	5	1	4	8	4	4
Inconnu/Pas d'application	1.118	1.072	1.167	1.393	735	725	994	1.078	1.082
<b>Sous-total NON-VITESSE</b>	<b>3.290</b>	<b>3.111</b>	<b>2.378</b>	<b>2.911</b>	<b>1.951</b>	<b>1.678</b>	<b>2.366</b>	<b>2.796</b>	<b>2.789</b>

Nombre d'infractions (non-vitesse): répartition selon la gravité





# INFRACTIONS ROUTIÈRES (autoroutes incluses) : APERÇU GÉNÉRAL

INFRACTIONS PAR DEGRE DE GRAVITE

Comparaison par année: 2015-2023



## INFRACTIONS ROUTIÈRES (autoroutes incluses) : APERÇU GÉNÉRAL

### Comparaison par mois pour l'année 2023

	Jan	Fév	Mar	Avr	Mai	Juin	Juil	Août	Sep	Oct	Nov	Déc	TOTAL
<b>NOMBRE TOTAL D'INFRACTIONS</b>	<b>1.393</b>	<b>2.041</b>	<b>2.512</b>	<b>1.715</b>	<b>1.653</b>	<b>2.241</b>	<b>3.208</b>	<b>2.780</b>	<b>3.661</b>	<b>1.392</b>	<b>981</b>	<b>766</b>	<b>24.343</b>
<b>INFRACTIONS PAR THEME</b>													
<b>Vitesse</b>	1.221	1.839	2.291	1.500	1.380	1.935	2.887	2.546	3.405	1.215	788	547	<b>21.554</b>
Arrêt et stationnement	8	3	16	10	5	8	5	2	14	7	6	10	<b>94</b>
<b>GSM</b>	13	25	32	22	39	35	58	56	41	27	27	30	<b>405</b>
Casque et vêtements de protection	2	1	1	0	0	1	0	3	1	0	0	0	<b>9</b>
Ceinture et siège enfant	9	8	15	13	36	55	48	25	19	18	3	10	<b>259</b>
Feux de signalisation	3	3	1	4	8	5	1	5	5	3	7	4	<b>49</b>
Code de la route	25	29	51	69	54	39	30	15	54	40	62	17	<b>485</b>
Alcool	28	27	17	18	29	30	27	23	22	16	29	62	<b>328</b>
Drogues	3	3	2	3	3	5	0	5	6	4	13	5	<b>52</b>
Conditions techniques	35	34	34	35	43	52	55	30	37	25	18	29	<b>427</b>
Immatriculation	28	35	32	22	19	43	70	51	32	20	7	18	<b>377</b>
Permis de conduire	7	16	11	9	22	15	10	11	11	9	11	24	<b>156</b>
Assurance	11	16	7	10	11	16	15	8	12	5	10	10	<b>131</b>
Poids lourds	0	2	1	0	4	1	1	0	0	1	0	0	<b>10</b>
Autres	0	0	1	0	0	1	0	0	2	0	0	0	<b>4</b>
Inconnu	0	0	0	0	0	0	1	0	0	2	0	0	<b>3</b>
<b>INFRACTIONS PAR DEGRE DE GRAVI</b>													
<b>VITESSE</b>													
Excès de 0-10 km/h	873	952	1.312	1.177	887	1.386	1.809	1.295	2.404	856	580	358	<b>13.889</b>
Excès de 11-20 km/h	270	729	828	246	352	382	849	982	768	244	137	140	<b>5.927</b>
Excès de 21-30 km/h	54	108	123	55	81	104	147	193	150	73	43	28	<b>1.159</b>
Excès de 31-40 km/h	10	28	15	7	29	35	49	45	44	21	10	11	<b>304</b>
Excès de plus de 40 km/h	9	18	10	10	25	23	28	27	30	13	6	5	<b>204</b>
Excès de ??? km/h	5	4	3	5	6	5	5	4	9	8	12	5	<b>71</b>
<b>Sous-total VITESSE</b>	<b>1.221</b>	<b>1.839</b>	<b>2.291</b>	<b>1.500</b>	<b>1.380</b>	<b>1.935</b>	<b>2.887</b>	<b>2.546</b>	<b>3.405</b>	<b>1.215</b>	<b>788</b>	<b>547</b>	<b>21.554</b>
<b>NON-VITESSE</b>													
1er degré	26	25	27	40	33	37	16	15	39	35	39	20	<b>352</b>
2ème degré	43	42	57	53	62	100	126	76	66	43	39	33	<b>740</b>
3ème degré	25	38	64	46	68	54	70	67	63	38	39	39	<b>611</b>
4ème degré	0	0	0	1	0	0	1	0	0	2	0	0	<b>4</b>
Inconnu/Pas d'application	78	97	73	75	110	115	108	76	88	59	76	127	<b>1.082</b>
<b>Sous-total NON-VITESSE</b>	<b>172</b>	<b>202</b>	<b>221</b>	<b>215</b>	<b>273</b>	<b>306</b>	<b>321</b>	<b>234</b>	<b>256</b>	<b>177</b>	<b>193</b>	<b>219</b>	<b>2.789</b>

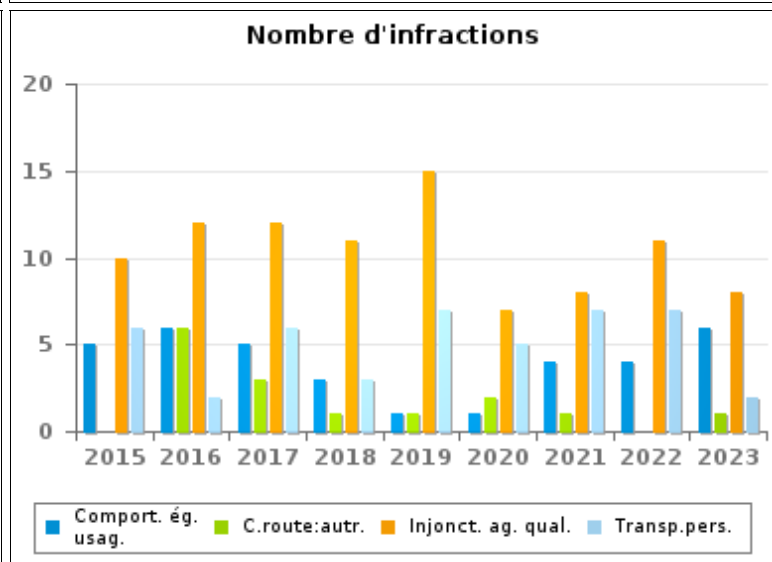
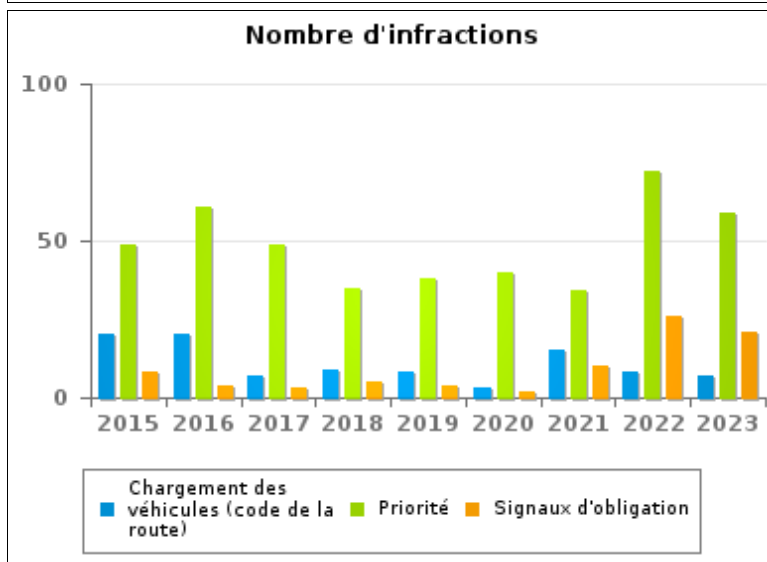
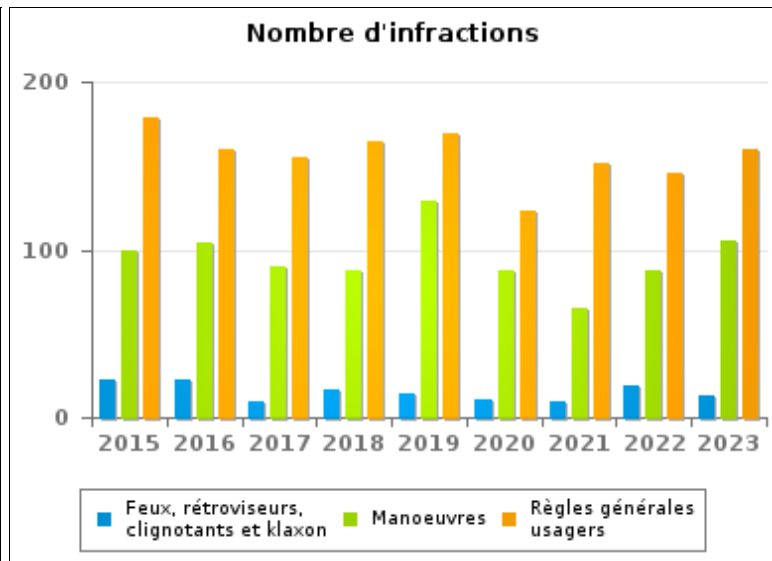
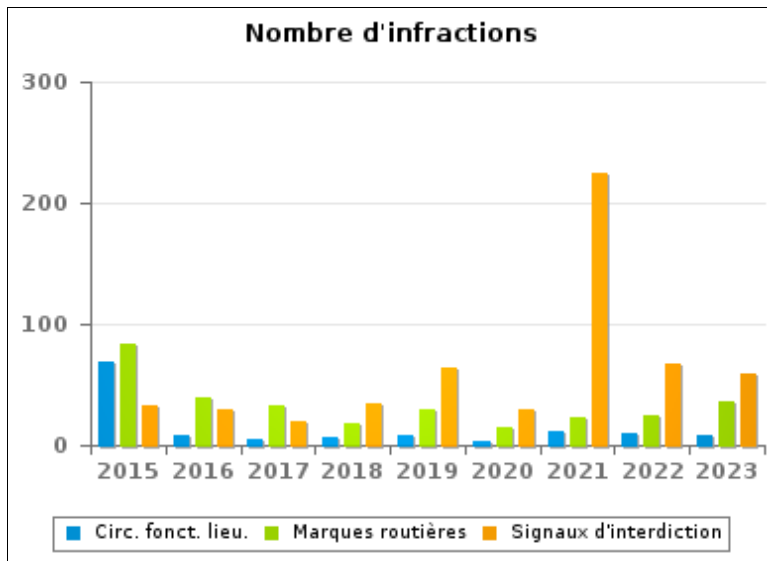


# INFRACTIONS ROUTIÈRES (autoroutes incluses) : APERÇU GÉNÉRAL (DÉTAIL)

Comparaison par année: 2015-2023

## Code de la route

	2015	2016	2017	2018	2019	2020	2021	2022	2023
Règles générales usagers	179	160	155	164	169	123	152	146	160
Manoeuvres	100	104	90	88	129	87	65	88	105
Signaux d'interdiction	33	30	20	34	64	29	225	67	59
Priorité	49	61	49	35	38	40	34	72	59
Marques routières	83	39	33	18	30	14	23	24	36
Feux, rétroviseurs, clignotants et klaxon	23	22	10	16	14	11	9	19	13
Circulation en fonction du lieu	69	8	5	6	8	4	11	10	8
Chargement des véhicules (code de la route)	20	20	7	9	8	3	15	8	7
Injonctions des agents qualifiés	10	12	12	11	15	7	8	11	8
Signaux d'obligation	8	4	3	5	4	2	10	26	21
Transport de personnes (code de la route)	6	2	6	3	7	5	7	7	2
Comportement à l'égard de certains usagers	5	6	5	3	1	1	4	4	6
Code de la route: autres	0	6	3	1	1	2	1	0	1
<b>TOTAL</b>	<b>585</b>	<b>474</b>	<b>398</b>	<b>393</b>	<b>488</b>	<b>328</b>	<b>564</b>	<b>482</b>	<b>485</b>





# INFRACTIONS ROUTIÈRES (autoroutes incluses) : TOP 5 DES INFRACTIONS

## 2023

### Toutes les infractions

Theme	Article de loi	Nombre d'infractions	% (*)
Vitesse	Art. 11.2.1°.a). En dehors des agglomérations, la vitesse est limitée à 120 km à l'heure sur les autoroutes [...].	15.648	64,28%
Vitesse	[Rég. w. :] Art. 11.1. Dans les agglomérations, la vitesse est limitée à 50 km à l'heure [...].	4.528	18,60%
Vitesse	[Rég. w. :] Art. 11.2.1°.b). En dehors des agglomérations, la vitesse est limitée à 120 km à l'heure sur les voies publiques divisées en quatre bandes de circulation ou plus dont deux au moins sont affectées à chaque sens de circulation, pour autant que les sens de circulation soient séparés autrement qu'avec des marques routières.	1.265	5,20%
GSM	Constitue une infraction de 3ème degré en vertu de l'article 3.2°/2 de l'AR du 30-09-2005 : Art. 8.4. Sauf lorsque son véhicule est à l'arrêt ou en stationnement, le conducteur ne peut utiliser, tenir en main ni manipuler aucun appareil électronique mobile doté d'un écran [GSM/Smartphone/...], à moins qu'il ne soit fixé au véhicule dans un support destiné à cette fin.	405	1,66%
Conditions techniques	Art. 24.§1er. Aucun véhicule soumis au contrôle technique en vertu [...] [de l'AR du 15-03-1968] ne peut se trouver sur la voie publique s'il n'est pourvu d'un certificat de visite accompagné d'une vignette de contrôle en cours de validité et d'un rapport d'identification ou fiche technique correspondant à son utilisation et du document "Inspection visuelle du véhicule", pour autant que ces documents soient requis. [...] Pas d'application pour : 1° [...] déplacement, à vide, par le chemin le plus direct : a) entre la station de contrôle technique et la résidence ou le siège d'exploitation [...] du titulaire [...] ou du réparateur et vice versa; b) entre le lieu de résidence ou le siège d'exploitation du titulaire du véhicule et le siège d'exploitation du réparateur et vice versa; 2° [...] déplacement, par le chemin le plus direct, du poste frontière d'entrée en Belgique à la résidence ou au siège d'exploitation du titulaire du véhicule ou à la station de contrôle technique.	376	1,54%

### Infractions du 4ème degré

Theme	Article de loi	Nombre d'infractions	% (*)
Code de la route	Constitue une infraction de 4ème degré en vertu de l'article 4.5° de l'AR du 30-09-2005 :Art. 21.4.3°. Il est interdit sur les autoroutes de faire marche arrière ou de rouler en sens contraire au sens obligatoire.	1	0,00 %
Code de la route	Constitue une infraction de 4ème degré en vertu de l'article 4.5° de l'AR du 30-09-2005 :Art. 22.2.juncto. Les dispositions de l'article 21.4. et 21.6. sont applicables sur les routes pour automobiles.Art. 21.4.2°. Il est interdit sur les autoroutes de faire demi-tour.	2	0,01 %
Code de la route	Constitue une infraction de 4ème degré en vertu de l'article 4.7° de l'AR du 30-09-2005 :Art. 50. Sauf autorisation spéciale de l'autorité légalement habilitée, il est interdit de se livrer sur la voie publique à des luttes de vitesse, ainsi qu'à des épreuves sportives, notamment des courses ou concours de vitesse, de régularité ou d'adresse.	1	0,00 %

(\*) % par rapport au nombre total d'infractions

# INFRACTIONS ROUTIÈRES (autoroutes incluses) : MOMENT

## Nombre d'infractions selon le moment de la semaine

2023

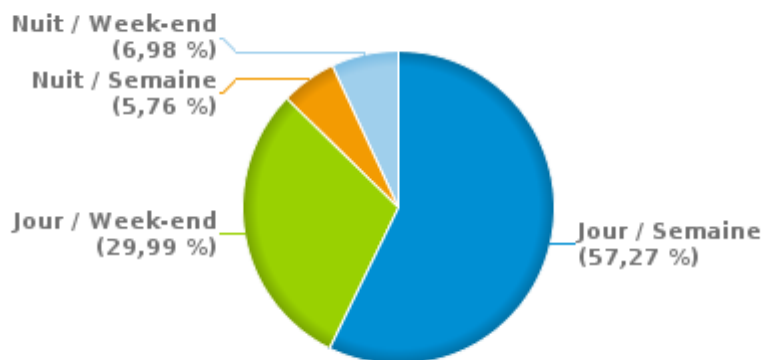


	Semaine			Week-end			TOTAL
	Jour	Nuit	Sous-total	Jour	Nuit	Sous-total	
Vitesse	12.152	1.212	13.364	6.826	1.364	8.190	21.554
Arrêt et stationnement	68	1	69	17	8	25	94
GSM	353	4	357	39	9	48	405
Casque et vêtements de protection	6	0	6	3	0	3	9
Ceinture et siège enfant	212	3	215	35	9	44	259
Feux de signalisation	30	8	38	6	5	11	49
Code de la route	332	30	362	92	31	123	485
Alcool	92	49	141	50	137	187	328
Drogues	24	9	33	7	12	19	52
Conditions techniques	254	36	290	99	38	137	427
Immatriculation	233	26	259	85	33	118	377
Permis de conduire	83	15	98	23	35	58	156
Assurance	88	7	95	18	18	36	131
Poids lourds	9	0	9	1	0	1	10
Autres	4	0	4	0	0	0	4
Inconnu	2	1	3	0	0	0	3
<b>TOTAL</b>	<b>13.942</b>	<b>1.401</b>	<b>15.343</b>	<b>7.301</b>	<b>1.699</b>	<b>9.000</b>	<b>24.343</b>

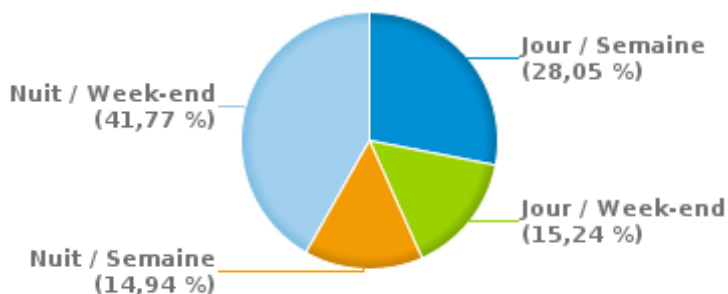
Weekend = Du vendredi 22h00 jusqu'au lundi 06h00  
 Semaine = Du lundi 06h00 jusqu'au vendredi 22h00

Jour: de 06h00 à 22h00  
 Nuit: de 22h00 à 06h00

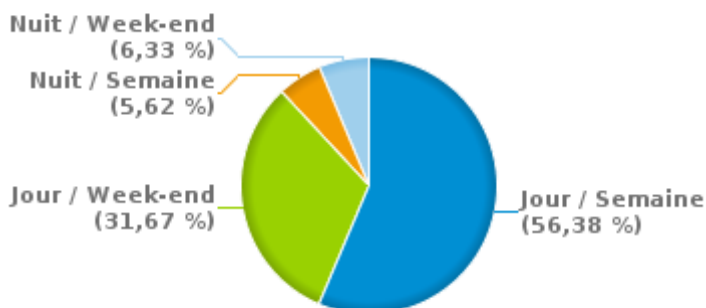
% infractions selon le moment pour l'année 2023



% infractions alcool selon le moment pour l'année 2023



% infractions vitesse selon le moment pour l'année 2023







## INFRACTIONS DE VITESSE (autoroutes incluses) : ENDROIT DU CONTRÔLE

2023

## Courcelles

Rue	Borne Kilométrique	Nr de maison	Excès de 0-10 km/h	Excès de 11-20 km/h	Excès de 21-30 km/h	Excès de 31-40 km/h	Excès de plus de 40 km/h	Excès de ??? km/h	TOTAL
A015 VERS LIEGE	89.5			3	2				5
A 015 VERS MONS	91.1			2	1				3
A015 VERS MONS	89.5			2					2
A15-E42 DIRECTION LIEGE	87.42		917	137	39	9	4		1.106
A15-E42 DIRECTION LIEGE	90.2			4					4
A15-E42 DIRECTION LIEGE	91.0						1		1
A15-E42 Direction Liège	86.0				1				1
A15-E42 Direction Liège	87.42		780	71	22	4	9		886
A15-E42 Direction Liège	88.0							1	1
A15-E42 Direction Liège	88.7				1				1
A15-E42 Direction Liège	89.4			3					3
A15-E42 Direction Liège	89.5			1				2	3
A15-E42 Direction Liège	90.3			4	1	1			6
A15-E42 Direction Liège Entrée 17	0.0							1	1
A15-E42 Direction Liège Sortie 17								1	1
A15-E42 Direction Mons	80.0							1	1
A15-E42 Direction Mons	87.5							1	1
A15-E42 Direction Mons	90.0							1	1
A15-E42 Direction Mons	91.1			2		1			3
A15-E42 Direction Mons								4	4
A15-E42 Direction Mons Entrée 17								1	1
A15-E42 Direction Mons Sortie 17	86.0							2	2
Avenue de Wallonie		69						1	1
Grand-Rue		108						1	1
N582 - RUE DE SOUVRET VERS COURCELLES CENTRE	6.9	86		12	4		6		22
N582 - RUE DE SOUVRET VERS COURCELLES CENTRE		86		4	4	1			9



## INFRACTIONS DE VITESSE (autoroutes incluses) : ENDROIT DU CONTRÔLE

2023

Rue	Borne Kilométrique	Nr de maison	Excès de 0-10 km/h	Excès de 11-20 km/h	Excès de 21-30 km/h	Excès de 31-40 km/h	Excès de plus de 40 km/h	Excès de ??? km/h	TOTAL
N582 - RUE DE SOUVRET VERS SOUVRET	6.9	86		21	2	2	3		28
N582 - RUE DE SOUVRET VERS SOUVRET		86		10	1	1			12
N582 - RUE PAUL JANSON VERS FORCHIES-LA-MARCHE	5.05	120		22	5		2		29
N582 - RUE PAUL JANSON VERS SOUVRET CENTRE	5.05	120	1	29	4	1	4		39
N582 - RUE WINSTON CHURCHILL VERS COURCELLES CENTRE	9.8	303	2	84	27	7	4		124
N582 - RUE WINSTON CHURCHILL VERS GOSELIES	9.8	303		117	15	2	4		138
N583 - RUE DE CHAPELLE VERS CHAPELLE-LEZ-HERLAIMON	3.1	250		57	11	3	2		73
N583 - RUE DE CHAPELLE VERS TRAZEGNIES CENTRE	3.1	250		59	6	3	1		69
R003 BK 31.3 VERS GOUY-LEZ-PITEON	31.3			2			1		3
R3 Côté Extérieur	30.0							1	1
R3 Côté Extérieur	30.1				1				1
R3 Côté Extérieur								1	1
R3 Côté Extérieur Entrée A15 Mons								1	1
R3 Côté Intérieur Entrée 1								1	1
Rue Baudouin 1er		1						1	1
Rue de Chapelle		126						1	1
Rue de Gosselies								1	1
RUE DE LA LIBERATION VERS SOUVRET	6.1	66B		5	1				6
RUE DE LA LIBERATION VERS SOUVRET		45		1					1
RUE DE LA LIBERATION VERS TRAZEGNIES	6.1	66B		5	2				7
RUE DE LA LIBERATION VERS TRAZEGNIES		45		8	1				9
Rue de la Station								1	1
Rue de Rianwelz								1	1
Rue des Arondes		18						1	1
Rue de Sart-lez-Moulin		161						1	1
RUE DE SART-LEZ-MOULIN VERS COURCELLES CENTRE		100		242	63	10	6		321
RUE DE SART-LEZ-MOULIN VERS MARCHIENNE-AU-PONT		100		81	23	9	6		119



## INFRACTIONS DE VITESSE (autoroutes incluses) : ENDROIT DU CONTRÔLE

2023

Rue	Borne Kilométrique	Nr de maison	Excès de 0-10 km/h	Excès de 11-20 km/h	Excès de 21-30 km/h	Excès de 31-40 km/h	Excès de plus de 40 km/h	Excès de ??? km/h	TOTAL
Rue des Cerisiers								1	1
Rue des Déportés		25						1	1
Rue de Seneffe		75						1	1
RUE DE SENEFFE VERS COURCELLES		31		19	3				22
RUE DE SENEFFE VERS GOUY LEZ PIETON		31		30	2	1	1		34
Rue de Souvret		36						1	1
RUE DES QUATRE SEIGNEURIES VERS COURCELLES	062.8	109		5		1			6
RUE DES QUATRE SEIGNEURIES VERS COURCELLES		109		11	1	1			13
RUE DES QUATRE SEIGNEURIES VERS GOUTROUX		109		17	6	2			25
Rue de Trazegnies		7						2	2
RUE DE TRAZEGNIES VERS COURCELLES		152		7	2	1			10
RUE DE TRAZEGNIES VERS TRAZEGNIES		152		7					7
Rue du 28 Juin 1919								1	1
Rue du Général de Gaulle		55						1	1
RUE DU HAINAUT VERS COURCELLES		21		24	4		1		29
RUE DU HAINAUT VERS GOUY-LEZ-PIETONS		21		46	13	6	2		67
Rue du Progrès		80						4	4
Rue Jules Mattez								1	1
Rue Paul Hulin		42						1	1
Rue Verte		1						1	1
<b>TOTAL</b>			<b>1.700</b>	<b>1.154</b>	<b>268</b>	<b>66</b>	<b>57</b>	<b>43</b>	<b>3.288</b>

## Fontaine l'Évêque

Rue	Borne Kilométrique	Nr de maison	Excès de 0-10 km/h	Excès de 11-20 km/h	Excès de 21-30 km/h	Excès de 31-40 km/h	Excès de plus de 40 km/h	Excès de ??? km/h	TOTAL
Avenue des Déportés		106						1	1
Avenue des Déportés								1	1



## INFRACTIONS DE VITESSE (autoroutes incluses) : ENDROIT DU CONTRÔLE

2023

Rue	Borne Kilométrique	Nr de maison	Excès de 0-10 km/h	Excès de 11-20 km/h	Excès de 21-30 km/h	Excès de 31-40 km/h	Excès de plus de 40 km/h	Excès de ??? km/h	TOTAL
AVENUE DES DEPORTES VERS CENTRE DE FONTAINE L' EVEQUE		100	4	5	1				10
AVENUE DES DEPORTES VERS ROUTE DE MONS		100	4	21	1				26
N 054 VERS CHARLEROI	2.2		47	160	58	20	17		302
N054 VERS CHARLEROI	2.1		56	80	32	12	12		192
N 054 VERS MONT SAINTE GENEVIEVE	3		9	11	5	3	4		32
N 054 VERS MONT SAINTE-GENEVIEVE	3.1		118	250	90	31	16		505
N054 VERS MT STE GENEVIEVE	3.1		4		1	1			6
N54 DIRECTION MONT-SAINTE-GENEVIEVE	3.1	*	37	66	27	8	8		146
N54 Direction R3-Charleroi	2.1			4		1	1		6
N54 Direction R3-Charleroi	2.2	*		51	21	8	10		90
N54 Direction R3-Charleroi				1				5	6
N582 - RUE DU PETRIA VERS ANDERLUES	6.9	61		60	14	5	9		88
N582 - RUE DU PETRIA VERS R3	6.9	61		71	11	3	2		87
N 582 VERS FONTAINE-L'EVEQUE	2.21			6	1	1	2		10
N 582 VERS FORCHIES	2.21			23	4	7	12		46
N90 Direction Liège	25.2							1	1
N90 - RUE DE CHARLEROI VERS ANDERLUES	27.85	97		765	98	23	15		901
N90 - RUE DE CHARLEROI VERS R3	27.85	97		1.765	206	33	18		2.022
R3 Côté Extérieur	23.3							1	1
R3 Côté Extérieur	25.0							1	1
R3 Côté Extérieur	26.5			2	1	1			4
R3 Côté Extérieur	27.3							2	2
R3 Côté Extérieur						1		3	4
R3 Côté Intérieur Sortie 3 N90 Namur	0.0							1	1
R3 VERS FORCHIES-LA-MARCHE	24.1		11.910	1.319	312	79	20		13.640
R3 VERS HEPPIGNIES	26.0			4					4
Rue Chaussée		261						1	1



## INFRACTIONS DE VITESSE (autoroutes incluses) : ENDROIT DU CONTRÔLE

2023

Rue	Borne Kilométrique	Nr de maison	Excès de 0-10 km/h	Excès de 11-20 km/h	Excès de 21-30 km/h	Excès de 31-40 km/h	Excès de plus de 40 km/h	Excès de ??? km/h	TOTAL
Rue Chaussée		74						1	1
Rue Chaussée								2	2
RUE CHAUSSEE VERS COURCELLES		192		7	1				8
RUE CHAUSSEE VERS FONTAINE L'EVEQUE		192		5	1				6
Rue Croix Favresse		64						1	1
Rue de la Station		70						1	1
Rue de Mons		194						1	1
RUE DE MONS VERS ANDERLUES		350		54	3				57
RUE DE MONS VERS CHARLEROI		350		43	2				45
Rue des Juifs		47						3	3
Rue du Pétria		90						1	1
RUE EMILE VANDERVELDE VERS FONTAINE-L'EVEQUE		300			1	1			2
RUE EMILE VANDERVELDE VERS FORCHIES-LA-MARCHE		300					1		1
Rue Hougaerde								1	1
<b>TOTAL</b>			<b>12.189</b>	<b>4.773</b>	<b>891</b>	<b>238</b>	<b>147</b>	<b>28</b>	<b>18.266</b>



## INFRACTIONS DE VITESSE (autoroutes incluses) : RÉGIME VITESSE

2023

Vitesse autorisée	Excès de 0-10 km/h	Excès de 11-20 km/h	Excès de 21-30 km/h	Excès de 31-40 km/h	Excès de plus de 40	Excès de ??? km/h	TOTAL
50	11	3.748	544	124	101	2	4.530
90	12	10	1	2	1	0	26
120	13.866	2.169	614	178	102	0	16.929
Inconnu	0	0	0	0	0	69	69
<b>TOTAL</b>	<b>13.889</b>	<b>5.927</b>	<b>1.159</b>	<b>304</b>	<b>204</b>	<b>71</b>	<b>21.554</b>

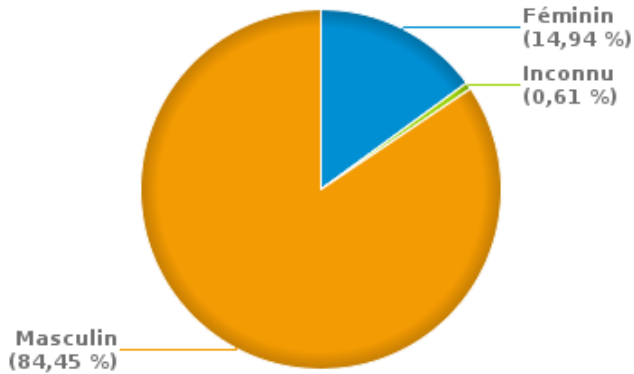


# INFRACTIONS ROUTIÈRES (autoroutes incluses) : PROFIL DES CONTREVENANTS 2023

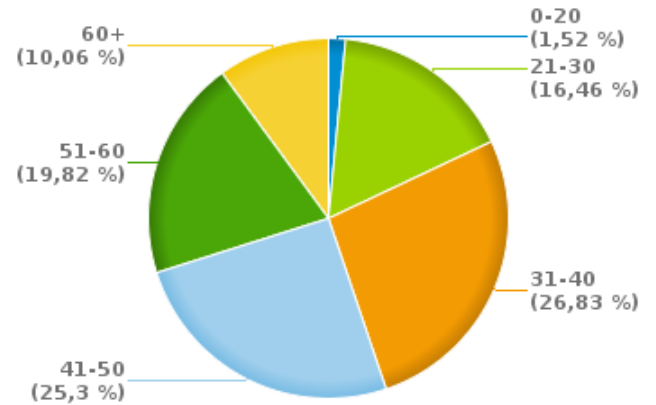
## Nombre d'infractions d'alcool par catégorie d'âge et par sexe

	Masculin	Féminin	Inconnu	TOTAL
0-20	5	0	0	5
21-30	47	6	1	54
31-40	83	5	0	88
41-50	62	21	0	83
51-60	51	13	1	65
60+	29	4	0	33
<b>TOTAL</b>	<b>277</b>	<b>49</b>	<b>2</b>	<b>328</b>

% infractions alcool par sexe pour l'année 2023



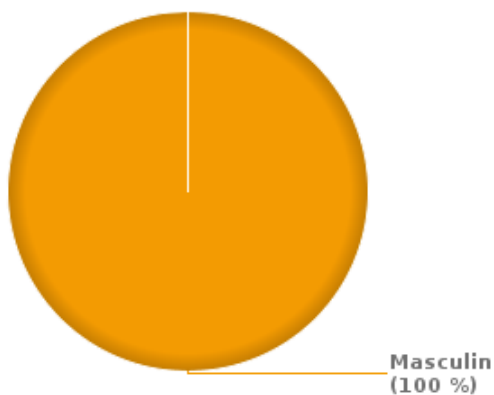
% infractions alcool par catégorie d'âge pour l'année 2023



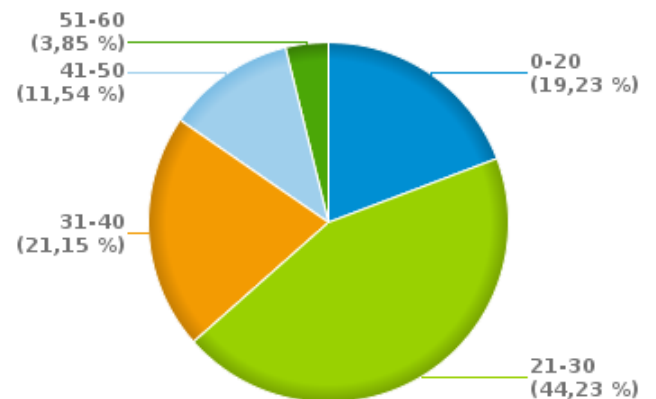
## Nombre d'infractions de drogues par catégorie d'âge et par sexe

	Masculin	TOTAL
0-20	10	10
21-30	23	23
31-40	11	11
41-50	6	6
51-60	2	2
<b>TOTAL</b>	<b>52</b>	<b>52</b>

% infractions drogues par sexe pour l'année 2023



% infractions drogues par catégorie d'âge pour l'année 2023





**INFRACTIONS ROUTIÈRES**  
**FILTRES ET PARAMÈTRES SELECTIONNÉS**  
**DANS CE RAPPORT**

<b>Année de début de l'infraction</b>	2015
<b>Année de fin de l'infraction</b>	2023
<b>Trimestre(s)</b>	Trim. 1;Trim. 2;Trim. 3;Trim. 4
<b>Zone de police</b>	ZP DES TRIEUX (COURCELLES)
<b>Unité locale/fédérale</b>	
<b>Hors/sur autoroute</b>	(autoroutes incluses)
<b>Unité de police constatante</b>	
<b>Date de clôture de la banque de données</b>	30/04/24

<b>Date de mise à jour du rapport</b>	01 JUIL. 2024 10:22:52
---------------------------------------	------------------------