

**Aperçu
Infractions routières
(autoroutes incluses)
2023**

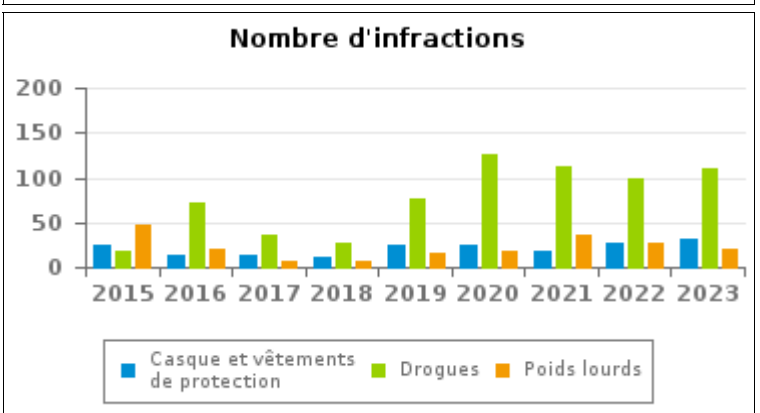
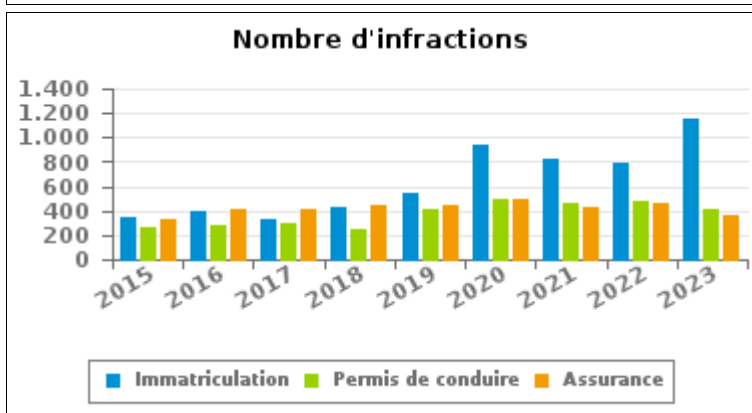
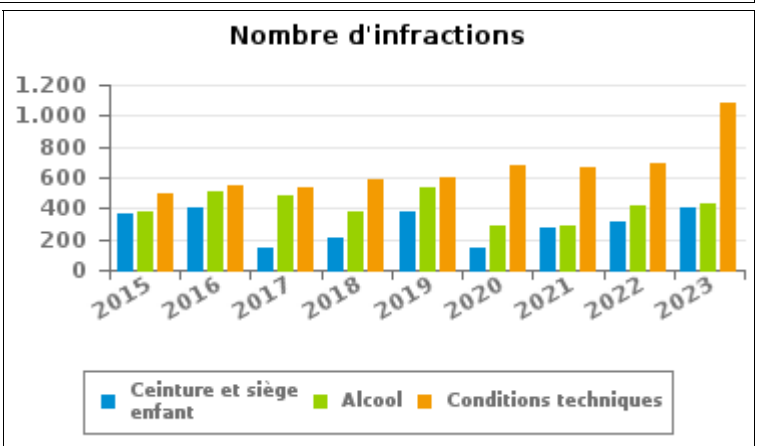
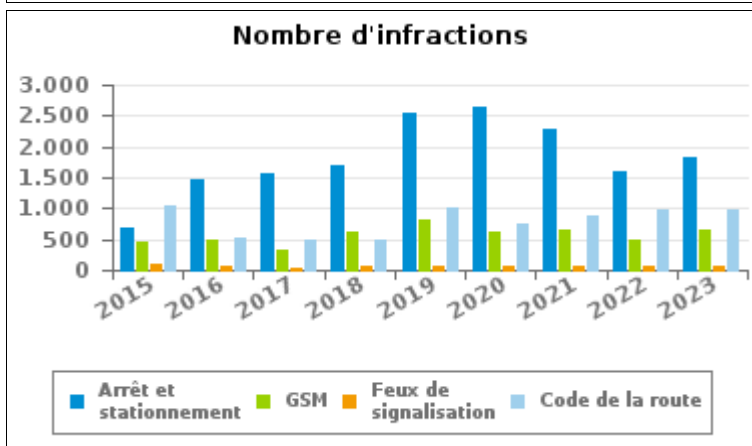
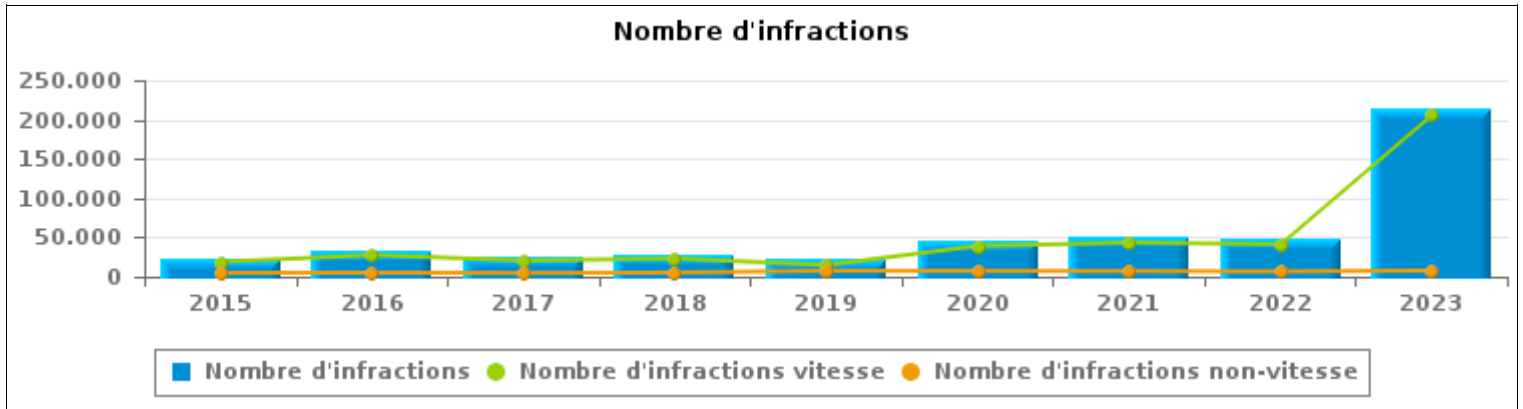
ZP MARIEMONT (MANAGE)



INFRACTIONS ROUTIÈRES (autoroutes incluses) : APERÇU GÉNÉRAL

Comparaison par année: 2015-2023

	2015	2016	2017	2018	2019	2020	2021	2022	2023
NOMBRE TOTAL D'INFRACTIONS	23.761	32.693	25.269	28.262	22.351	46.396	50.334	47.805	213.539
INFRACTIONS PAR THEME									
	2015	2016	2017	2018	2019	2020	2021	2022	2023
Vitesse	18.937	27.518	20.606	23.007	14.859	39.105	43.329	41.200	205.766
Arrêt et stationnement	700	1.459	1.572	1.708	2.555	2.647	2.278	1.611	1.813
GSM	447	496	320	633	815	628	643	474	648
Casque et vêtements de protection	24	14	14	11	24	24	19	28	31
Ceinture et siège enfant	359	400	141	212	379	142	278	312	402
Feux de signalisation	88	54	39	64	57	75	78	66	55
Code de la route	1.034	518	487	488	1.022	735	883	969	988
Alcool	380	503	479	381	529	291	290	411	428
Drogues	18	72	35	28	76	126	113	99	110
Conditions techniques	496	542	533	588	602	672	660	692	1.078
Immatriculation	354	401	323	428	547	932	827	798	1.157
Permis de conduire	271	275	290	252	405	494	453	476	420
Assurance	326	412	419	450	452	502	424	463	361
Poids lourds	47	21	6	7	15	19	35	28	21
Autres	2	8	4	5	13	1	11	5	2
Inconnu	278	0	1	0	1	3	13	173	259





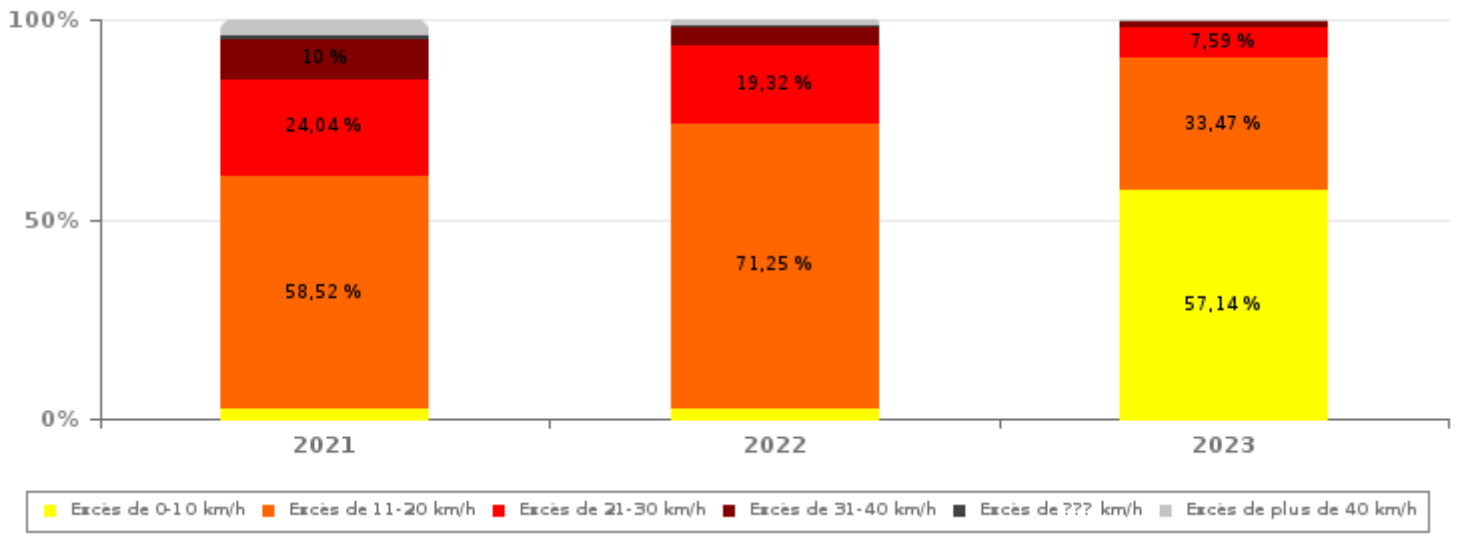
INFRACTIONS ROUTIÈRES (autoroutes incluses) : APERÇU GÉNÉRAL

INFRACTIONS PAR DEGRE DE GRAVITE

Comparaison par année: 2015-2023

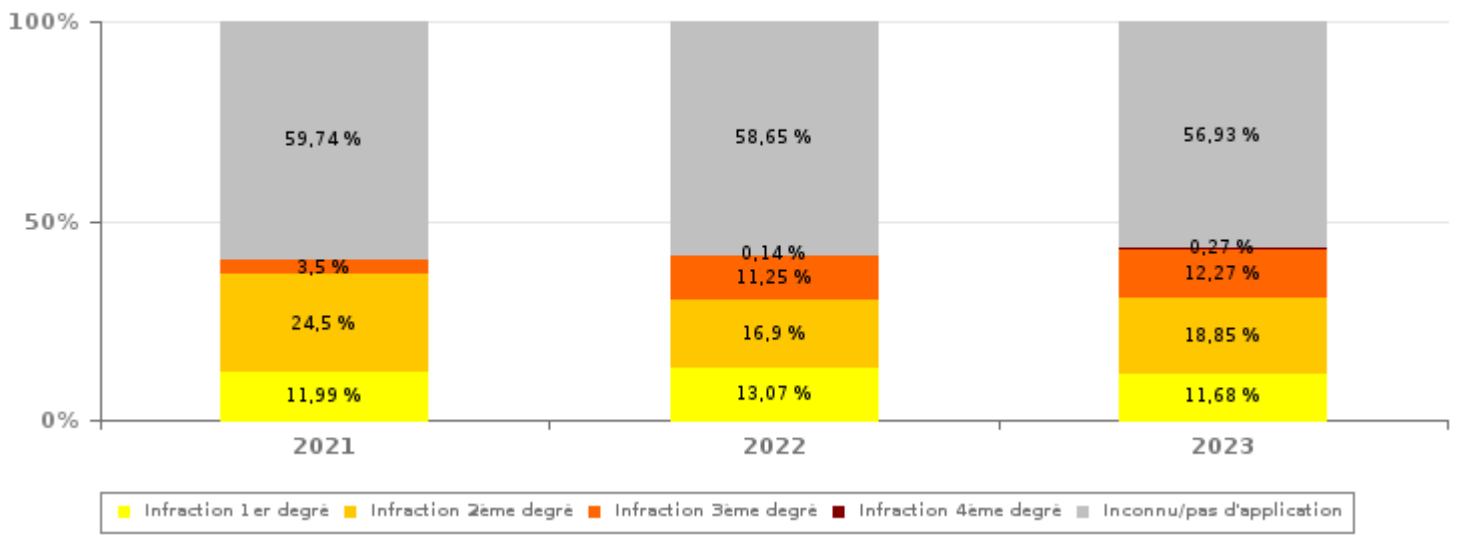
VITESSE	2015	2016	2017	2018	2019	2020	2021	2022	2023
Excès de 0-10 km/h	705	6.140	2.559	150	375	1.341	1.067	1.104	117.567
Excès de 11-20 km/h	8.002	8.990	9.671	13.605	10.382	28.012	25.355	29.354	68.872
Excès de 21-30 km/h	4.066	8.412	5.449	5.614	2.222	6.118	10.415	7.959	15.608
Excès de 31-40 km/h	3.204	3.052	2.132	2.251	935	2.015	4.333	2.052	2.677
Excès de plus de 40 km/h	2.904	859	709	778	304	814	1.793	672	981
Excès de ??? km/h	56	65	86	609	641	805	366	59	61
Sous-total VITESSE	18.937	27.518	20.606	23.007	14.859	39.105	43.329	41.200	205.766

Nombre d'infractions (vitesse): répartition selon la gravité



NON-VITESSE	2015	2016	2017	2018	2019	2020	2021	2022	2023
1er degré	1.128	748	636	708	651	813	840	863	908
2ème degré	1.312	1.018	549	1.001	1.810	1.636	1.716	1.116	1.465
3ème degré	327	235	206	209	526	223	245	743	954
4ème degré	15	18	17	11	17	12	19	9	21
Inconnu/Pas d'application	2.042	3.156	3.255	3.326	4.488	4.607	4.185	3.874	4.425
Sous-total NON-VITESSE	4.824	5.175	4.663	5.255	7.492	7.291	7.005	6.605	7.773

Nombre d'infractions (non-vitesse): répartition selon la gravité





INFRACTIONS ROUTIÈRES (autoroutes incluses) : APERÇU GÉNÉRAL

INFRACTIONS PAR DEGRE DE GRAVITE

Comparaison par année: 2015-2023



INFRACTIONS ROUTIÈRES (autoroutes incluses) : APERÇU GÉNÉRAL

Comparaison par mois pour l'année 2023

	Jan	Fév	Mar	Avr	Mai	Juin	Juil	Août	Sep	Oct	Nov	Déc	TOTAL
NOMBRE TOTAL D'INFRACTIONS	2.545	2.383	3.444	5.703	4.426	7.485	5.980	7.894	35.885	56.347	40.118	41.329	213.539
INFRACTIONS PAR THEME													
Vitesse	1.860	1.831	2.693	5.136	3.702	6.847	5.519	7.319	35.187	55.568	39.450	40.654	205.766
Arrêt et stationnement	193	128	253	171	169	124	49	165	107	93	189	172	1.813
GSM	38	49	71	62	91	40	36	73	55	70	30	33	648
Casque et vêtements de protection	0	0	1	0	3	11	5	4	4	3	0	0	31
Ceinture et siège enfant	38	24	27	24	53	46	66	42	33	23	11	15	402
Feux de signalisation	6	3	3	5	9	4	3	5	7	5	4	1	55
Code de la route	105	107	165	49	76	100	58	72	55	71	62	68	988
Alcool	67	48	27	32	48	34	21	22	28	32	45	24	428
Drogues	10	14	7	9	10	6	13	6	6	8	10	11	110
Conditions techniques	55	35	43	53	63	59	59	65	162	221	120	143	1.078
Immatriculation	46	40	57	57	57	86	74	68	158	204	148	162	1.157
Permis de conduire	42	45	30	26	59	36	44	23	43	21	28	23	420
Assurance	38	32	28	25	37	39	33	24	37	27	21	20	361
Poids lourds	0	6	5	3	0	3	0	0	0	1	0	3	21
Autres	0	0	0	1	0	0	0	0	1	0	0	0	2
Inconnu	47	21	34	50	49	50	0	6	2	0	0	0	259
INFRACTIONS PAR DEGRE DE GRAVI													
VITESSE													
Excès de 0-10 km/h	57	73	1.129	2.007	2.094	1.955	2.051	1.963	21.508	34.733	24.768	25.229	117.567
Excès de 11-20 km/h	1.371	1.295	1.236	2.123	1.285	3.891	2.725	3.964	10.534	16.522	11.716	12.210	68.872
Excès de 21-30 km/h	302	329	230	770	217	728	546	988	2.578	3.686	2.517	2.717	15.608
Excès de 31-40 km/h	84	83	48	199	57	189	126	283	390	458	363	397	2.677
Excès de plus de 40 km/h	41	45	35	32	45	79	70	118	173	166	81	96	981
Excès de ??? km/h	5	6	15	5	4	5	1	3	4	3	5	5	61
Sous-total VITESSE	1.860	1.831	2.693	5.136	3.702	6.847	5.519	7.319	35.187	55.568	39.450	40.654	205.766
NON-VITESSE													
1er degré	99	71	88	57	85	107	64	68	55	77	69	68	908
2ème degré	81	67	86	67	98	119	132	103	173	226	144	169	1.465
3ème degré	56	77	154	79	112	65	50	96	87	86	45	47	954
4ème degré	0	9	1	3	0	5	0	0	1	0	0	2	21
Inconnu/Pas d'application	449	328	422	361	429	342	215	308	382	390	410	389	4.425
Sous-total NON-VITESSE	685	552	751	567	724	638	461	575	698	779	668	675	7.773



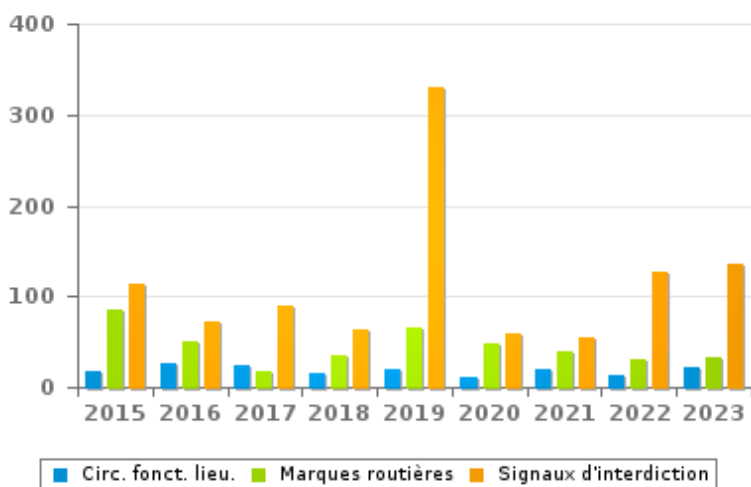
INFRACTIONS ROUTIÈRES (autoroutes incluses) : APERÇU GÉNÉRAL (DÉTAIL)

Comparaison par année: 2015-2023

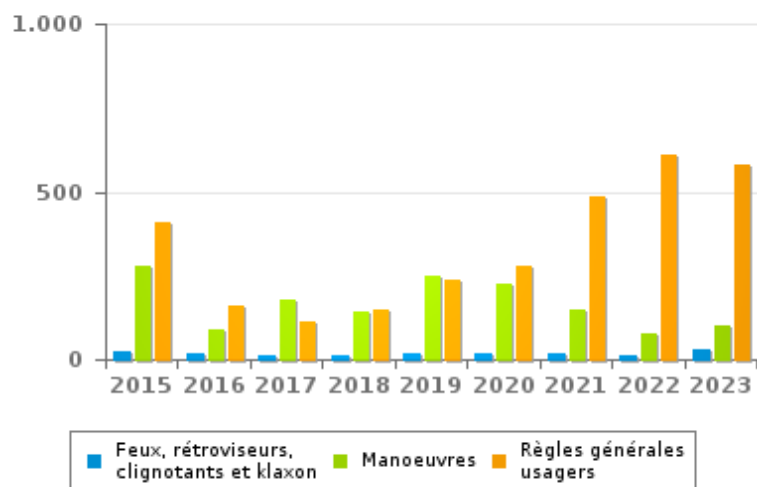
Code de la route

	2015	2016	2017	2018	2019	2020	2021	2022	2023
Règles générales usagers	408	158	110	150	239	281	487	607	580
Manoeuvres	277	91	178	140	246	226	148	76	102
Signaux d'interdiction	114	73	90	64	330	60	54	127	135
Marques routières	85	50	17	36	66	48	39	31	33
Priorité	43	34	28	31	39	42	49	39	36
Chargement des véhicules (code de la route)	32	26	8	17	19	21	28	20	13
Circulation en fonction du lieu	17	26	23	16	19	12	20	14	21
Feux, rétroviseurs, clignotants et klaxon	22	18	10	12	16	20	18	12	29
Injonctions des agents qualifiés	17	15	10	9	24	12	15	17	12
Transport de personnes (code de la route)	11	16	9	7	9	4	7	11	10
Signaux d'obligation	4	7	1	4	6	3	10	9	3
Comportement à l'égard de certains usagers	3	1	3	2	7	5	8	3	12
Code de la route: autres	1	3	0	0	2	1	0	3	2
TOTAL	1.034	518	487	488	1.022	735	883	969	988

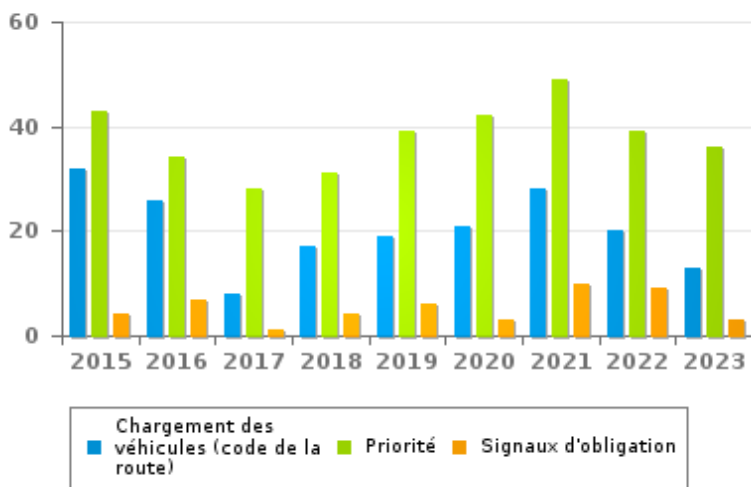
Nombre d'infractions



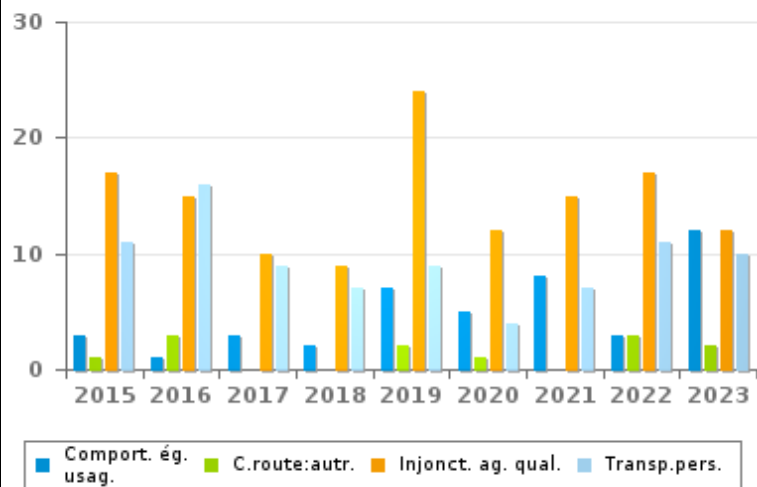
Nombre d'infractions



Nombre d'infractions



Nombre d'infractions





INFRACTIONS ROUTIÈRES (autoroutes incluses) : TOP 5 DES INFRACTIONS

2023

Toutes les infractions

Theme	Article de loi	Nombre d'infractions	% (*)
Vitesse	Art. 11.2.2°.a). En dehors des agglomérations, la vitesse est limitée à 90 km à l'heure sur les voies publiques divisées en quatre bandes de circulation ou plus dont deux au moins sont affectées à chaque sens de circulation et dont les sens de circulation sont séparés par des marques routières.	2.014	0,94%
Vitesse	[Rég. w. :] Art. 11.1. Dans les agglomérations, la vitesse est limitée à 50 km à l'heure [...].	27.058	12,67%
Vitesse	[Rég. w. :] Art. 11.2.2°- b). En dehors des agglomérations, la vitesse est limitée à 90 km à l'heure [...] sur les autres voies publiques. Les limitations de vitesse inférieures imposées par le signal C43 ou résultant de l'article 11.3. restent d'application. Art. 5. Les usagers doivent se conformer aux signaux lumineux de circulation, aux signaux routiers et aux marques routières, lorsque ceux-ci sont réguliers en la forme, suffisamment visibles et placés conformément aux prescriptions du [...] règlement [général sur la police de la circulation routière et de l'usage de la voie publique]. Art. 68.3. [...] Sign. C43 [avec la mention 70]. A partir du signal jusqu'au prochain carrefour [ou signal C45], interdiction de circuler à une vitesse supérieure à [70 km/h] [...].	9.454	4,43%
Vitesse	[Rég. w. :] Vitesse / Aux abords d'un chantier sur autoroute / Signal C43 - 70 km/h. Art. 11.2.1°- a). En dehors des agglomérations, la vitesse est limitée à 120 km à l'heure sur les autoroutes [...]. Les limitations de vitesse inférieures imposées par le signal C43 ou résultant de l'article 11.3. restent d'application. Art. 5. Les usagers doivent se conformer aux signaux lumineux de circulation, aux signaux routiers et aux marques routières, lorsque ceux-ci sont réguliers en la forme, suffisamment visibles et placés conformément aux prescriptions du [...] règlement [général sur la police de la circulation routière et de l'usage de la voie publique]. Art. 68.3. [...] Sign. C43 [avec la mention 70]. A partir du signal jusqu'au [...] [signal C45], interdiction de circuler à une vitesse supérieure à [70 km/h] [...].	2.160	1,01%
Vitesse	Vitesse / Autoroutes / Signal C43 - 90 km/h (hors chantiers). Art. 11.2.1°- a). En dehors des agglomérations, la vitesse est limitée à 120 km à l'heure sur les autoroutes [...]. Les limitations de vitesse inférieures imposées par le signal C43 ou résultant de l'article 11.3. restent d'application. Art. 5. Les usagers doivent se conformer aux signaux lumineux de circulation, aux signaux routiers et aux marques routières, lorsque ceux-ci sont réguliers en la forme, suffisamment visibles et placés conformément aux prescriptions du [...] règlement [général sur la police de la circulation routière et de l'usage de la voie publique]. Art. 68.3. [...] Sign. C43 [avec la mention 90]. A partir du signal jusqu'au [...] [signal C45], interdiction de circuler à une vitesse supérieure à [90 km/h] [...].	158.949	74,44%



INFRACTIONS ROUTIÈRES (autoroutes incluses) : TOP 5 DES INFRACTIONS

2023

Infractions du 4ème degré

Theme	Article de loi	Nombre d'infractions	% (*)
Code de la route	Constitue une infraction de 4ème degré en vertu de l'article 4.3° de l'AR du 30-09-2005 :Art. 17.2.3°. Le dépassement par la gauche d'un véhicule attelé [...] ou d'un véhicule à plus de deux roues est interdit à l'approche du sommet d'une côte et dans les virages, lorsque la visibilité est insuffisante, sauf si le dépassement peut se faire sans franchir la ligne blanche continue délimitant la partie de la chaussée affectée à la circulation venant en sens inverse.	1	0,00 %
Code de la route	Constitue une infraction de 4ème degré en vertu de l'article 4.4° de l'AR du 30-09-2005 : Art. 20.3.1°. Il est interdit de s'engager sur un passage à niveau lorsque les barrières sont en mouvement ou fermées.	4	0,00 %
Code de la route	Constitue une infraction de 4ème degré en vertu de l'article 4.4° de l'AR du 30-09-2005 : Art. 20.3.2°. Il est interdit de s'engager sur un passage à niveau lorsque les feux rouges clignotants sont allumés.	8	0,00 %
Code de la route	Constitue une infraction de 4ème degré en vertu de l'article 4.4° de l'AR du 30-09-2005 : Art. 20.3.3°. Il est interdit de s'engager sur un passage à niveau lorsque le signal sonore fonctionne.	6	0,00 %
Code de la route	Constitue une infraction de 4ème degré en vertu de l'article 4.5° de l'AR du 30-09-2005 :Art. 21.4.3°. Il est interdit sur les autoroutes de faire marche arrière ou de rouler en sens contraire au sens obligatoire.	2	0,00 %

(*) % par rapport au nombre total d'infractions

INFRACTIONS ROUTIÈRES (autoroutes incluses) : MOMENT

Nombre d'infractions selon le moment de la semaine

2023

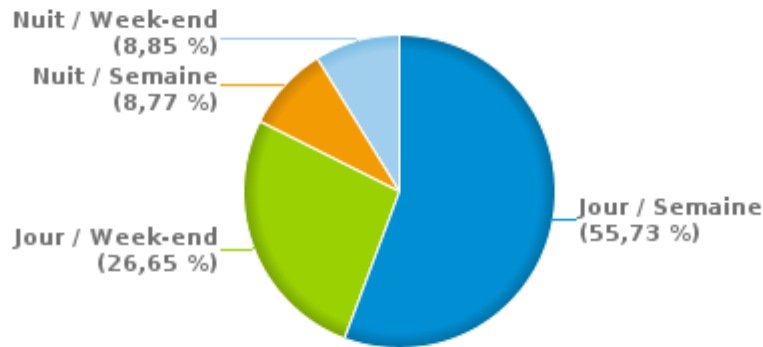


	Semaine			Week-end			TOTAL
	Jour	Nuit	Sous-total	Jour	Nuit	Sous-total	
Vitesse	114.153	18.461	132.614	54.782	18.370	73.152	205.766
Arrêt et stationnement	1.236	23	1.259	517	37	554	1.813
GSM	501	2	503	140	5	145	648
Casque et vêtements de protection	17	0	17	13	1	14	31
Ceinture et siège enfant	255	4	259	132	11	143	402
Feux de signalisation	35	1	36	13	6	19	55
Code de la route	671	28	699	236	53	289	988
Alcool	127	35	162	139	127	266	428
Drogues	53	3	56	38	16	54	110
Conditions techniques	605	76	681	290	107	397	1.078
Immatriculation	699	73	772	306	79	385	1.157
Permis de conduire	213	18	231	139	50	189	420
Assurance	176	13	189	141	31	172	361
Poids lourds	21	0	21	0	0	0	21
Autres	2	0	2	0	0	0	2
Inconnu	239	0	239	20	0	20	259
TOTAL	119.003	18.737	137.740	56.906	18.893	75.799	213.539

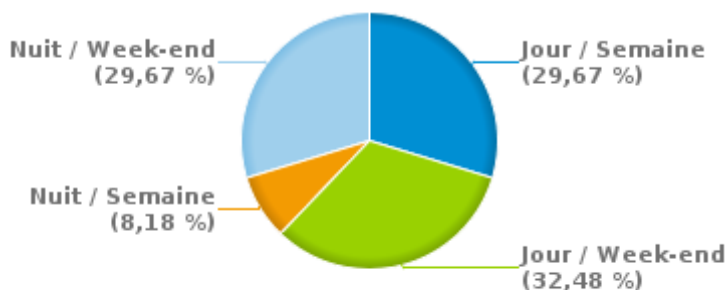
Weekend = Du vendredi 22h00 jusqu'au lundi 06h00
 Semaine = Du lundi 06h00 jusqu'au vendredi 22h00

Jour: de 06h00 à 22h00
 Nuit: de 22h00 à 06h00

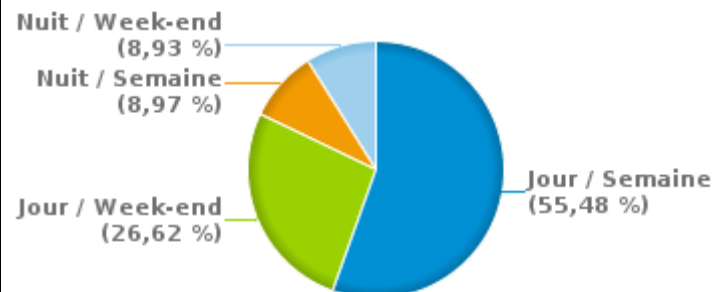
% infractions selon le moment pour l'année 2023



% infractions alcool selon le moment pour l'année 2023



% infractions vitesse selon le moment pour l'année 2023





INFRACTIONS DE VITESSE (autoroutes incluses) : ENDROIT DU CONTRÔLE

2023

Chapelle-Lez-Herlaimont

Rue	Borne Kilométrique	Nr de maison	Excès de 0-10 km/h	Excès de 11-20 km/h	Excès de 21-30 km/h	Excès de 31-40 km/h	Excès de plus de 40 km/h	Excès de ??? km/h	TOTAL
A15-E42 Direction Liège	93.3							1	1
A15-E42 Direction Mons								1	1
AVENUE LAMARCHE VERS N59		28		7	2				9
AVENUE LAMARCHE VERS N59		30		17					17
AVENUE LAMARCHE VERS TRAZEGNIES		28		9	1				10
AVENUE LAMARCHE VERS TRAZEGNIES		30		10	1				11
N059 BK 10.0 VERS FELUY	10.0		1	11	1	1			14
N59 Direction A7-Feluy	8.2							1	1
N59 Direction A7-Feluy								1	1
N59 Direction Gozée (Thuin)	8.2							2	2
N59 Direction Gozée (Thuin)								1	1
N59 - RUE HECTOR GRATIA VERS ANDERLUES	12.9	2		3.196	666	178	68		4.108
N59 - RUE HECTOR GRATIA VERS ANDERLUES	13.6	32F		2.140	435	91	27		2.693
N59 - RUE HECTOR GRATIA VERS ANDERLUES	13.6			1.032	267	48	18		1.365
N59 - RUE HECTOR GRATIA VERS FELUY	12.9	2		307	57	21	22		407
N59 - RUE HECTOR GRATIA VERS FELUY	13.6	32F		459	78	12	7		556
N59 - RUE HECTOR GRATIA VERS FELUY	13.6			216	31	6	1		254
(PIETON) ROUTE N59 - DIRECTION FELUY (A7)	12.6			1					1
Place Hubert Moulin								1	1
R3 Côté Extérieur	28			1					1
R3 Côté Extérieur	28.0					1			1
RUE A BERGER VERS CARNIERES		64		1					1
RUE A BERGER VERS FORCHIES		64		2	1		1		4
RUE AUGUSTIN BERGER VERS CARNIERES		58		3	2				5
RUE AUGUSTIN BERGER VERS FORCHIES-LA-MARCHE		58		4		1			5
RUE BERGER VERS CARNIERES		19		3					3



INFRACTIONS DE VITESSE (autoroutes incluses) : ENDROIT DU CONTRÔLE

2023

Rue	Borne Kilometrique	Nr de maison	Excès de 0-10 km/h	Excès de 11-20 km/h	Excès de 21-30 km/h	Excès de 31-40 km/h	Excès de plus de 40 km/h	Excès de ??? km/h	TOTAL
RUE BERGER VERS FORCHIES		19		1	1				2
RUE CLAIRE FONTAINE VERS GODARVILLE		153		53	9	7	1		70
RUE CLAIRE FONTAINE VERS GODARVILLE		58		3		1			4
RUE CLAIRE FONTAINE VERS PIETON		121		3		1			4
RUE CLAIRE FONTAINE VERS PIETON		153		28	8	1			37
RUE CLAIRE FONTAINE VERS PIETON		58		2					2
Rue Clémenceau								1	1
Rue de Claire Fontaine								1	1
RUE DE CLAIRE FONTAINE VERS COURCELLES		OP 12		8	1	2			11
RUE DE CLAIRE FONTAINE VERS GODARVILLE		125		1					1
RUE DE CLAIRE FONTAINE VERS GODARVILLE		137			1				1
RUE DE CLAIRE FONTAINE VERS GODARVILLE		157		13	2				15
RUE DE CLAIRE FONTAINE VERS PIETON		157		5					5
RUE DE CLAIRE FONTAINE VERS PIETON		OPP 7		3					3
RUE DE CLAIRE FONTAINE VERS SENEFFE		OP 12		12	1				13
Rue de La Hestre		170						1	1
RUE DE TRAZEGNIES VERS LA LOUVIERE		170		165	14	5	2		186
RUE DE TRAZEGNIES VERS MANAGE		88		4	1				5
RUE DE TRAZEGNIES VERS MORLANWELZ		100	1	5					6
RUE DE TRAZEGNIES VERS MORLANWELZ		114		2	1				3
RUE DE TRAZEGNIES VERS MORLANWELZ		124		3					3
RUE DE TRAZEGNIES VERS TRAZEGNIES		100	1	3	1				5
RUE DE TRAZEGNIES VERS TRAZEGNIES		170	17	70	6	3	2		98
RUE DE TRAZEGNIES VERS TRAZEGNIES		36		1					1
RUE DE TRAZEGNIES VERS TRAZEGNIES		60		1					1
RUE DE TRAZEGNIES VERS TRAZEGNIES		88		1		1			2
TOTAL			20	7.806	1.588	380	149	11	9.954

MARIEMONT



manage

INFRACTIONS DE VITESSE (autoroutes incluses) : ENDROIT DU CONTRÔLE

2023

Rue	Borne Kilometrique	Nr de maison	Excès de 0-10 km/h	Excès de 11-20 km/h	Excès de 21-30 km/h	Excès de 31-40 km/h	Excès de plus de 40 km/h	Excès de ??? km/h	TOTAL
A 015 VERS LIEGE	95.0			722	270	40	47		1.079
A 015 VERS LIEGE	97.0		12	95	15	4			126
A15-E42 Direction Liège	94.5							3	3
A15-E42 Direction Liège	95.0			267	94	17	12		390
A15-E42 Direction Liège	96.0					1		1	2
A15-E42 Direction Liège	97.0			9	3	1			13
A15-E42 Direction Mons	95.0				1				1
A15-E42 Direction Mons	96.0				1				1
A15-E42 Direction Mons	97.0			1					1
A15-E42 Direction Mons								1	1
AV E. HERMAN VERS LA LOUVIERE		OP 38		3	2				5
AV E. HERMAN VERS SENEFFE		OP 38		4					4
Avenue de Haussy								1	1
AVENUE EMILE HERMAN VERS LA LOUVIERE		OP 40		2	1				3
AVENUE EMILE HERMAN VERS SENEFFE		OP 40		3					3
CHAUSSEE DE MONS VERS FAYT-LEZ-MANAGE		59	10.039	1.114	133	28	30		11.344
CHAUSSEE DE MONS VERS LA LOUVIERE		19		47	8	1			56
CHAUSSEE DE MONS VERS LA LOUVIERE		26		158	12				170
CHAUSSEE DE MONS VERS LA LOUVIERE		27		25	1				26
CHAUSSEE DE MONS VERS MANAGE CENTRE		59	4.822	546	159	68	63		5.658
CHAUSSEE DE MONS VERS SENEFFE		19		6					6
CHAUSSEE DE MONS VERS SENEFFE		26	6	55	5	2	2		70
CHAUSSEE DE MONS VERS SENEFFE		27			2				2
CHAUSSEE DE NIVELLES VERS LA LOUVIERE		32A		5					5
CHAUSSEE DE NIVELLES VERS LA LOUVIERE		36A		23	1				24
CHAUSSEE DE NIVELLES VERS LA LOUVIERE		38		2					2



INFRACTIONS DE VITESSE (autoroutes incluses) : ENDROIT DU CONTRÔLE

2023

Rue	Borne Kilometrique	Nr de maison	Excès de 0-10 km/h	Excès de 11-20 km/h	Excès de 21-30 km/h	Excès de 31-40 km/h	Excès de plus de 40 km/h	Excès de ??? km/h	TOTAL
CHAUSSEE DE NIVELLES VERS LA LOUVIERE		61		5					5
CHAUSSEE DE NIVELLES VERS NIVELLES		38		6					6
CHAUSSEE DE NIVELLES VERS SENEFFE		32A		4					4
CHAUSSEE DE NIVELLES VERS SENEFFE		36A		5					5
CHAUSSEE DE NIVELLES VERS SENEFFE		61		7					7
Cité Parc Bois Robert								1	1
DREVE DE MARIEMONT								2	2
DREVE DE MARIEMONT VERS LA LOUVIERE	0			52	11	7	1		71
DREVE DE MARIEMONT VERS MANAGE	0			30	9	3	3		45
DREVE DE MARIEMONT VERS MORLANWELZ		-		100	18	5	1		124
DREVE DE MARIEMONT VERS SENEFFE		-	1	118	22	4			145
N059	4.6			4	2				6
N 059 VERS ANDERLUES	6.3		82	409	101	33	12		637
N059 VERS ANDERLUES	4.6		59	323	85	9	5		481
N059 VERS FELUY	4.6		123	614	147	36	11		931
N59 Direction A7-Feluy	4.6		1	16	3	1			21
N59 Direction A7-Feluy	6.3		12	113	29	7		1	162
N59 Direction A7-Feluy	6.9				1				1
N59 Direction A7-Feluy	7.0							1	1
N59 DIRECTION ANDERLUES	4.6						4		4
N59 Direction Gozée (Thuin)								1	1
N59 DIRECTION LOBBES	6.3		7	11	4				22
N59 VERS ANDERLUES	4.8		22	132	33	13	5		205
N59 VERS FELUY	4.8		37	252	72	33	3		397
RUE DE BASCOUP VERS CHAPELLE		312		9					9
RUE DE BASCOUP VERS CHAPELLE-LEZ-HERLAIMONT		428		4	1				5
RUE DE BASCOUP VERS CHAPELLE-LEZ-HERLAIMONT		84		49	3				52



INFRACTIONS DE VITESSE (autoroutes incluses) : ENDROIT DU CONTRÔLE

2023

Rue	Borne Kilometrique	Nr de maison	Excès de 0-10 km/h	Excès de 11-20 km/h	Excès de 21-30 km/h	Excès de 31-40 km/h	Excès de plus de 40 km/h	Excès de ??? km/h	TOTAL
RUE DE BASCOUP VERS LA LOUVIERE		312		8					8
RUE DE BASCOUP VERS LA LOUVIERE		428		2					2
RUE DE BASCOUP VERS LA LOUVIERE		84		78	3	1			82
Rue de la Croÿère								2	2
RUE DE L'ETOILE VERS MORLANWELZ		48		6	2				8
RUE DE L'ETOILE VERS SENEFFE		48		9	2	2			13
RUE SAINT-HUBERT VERS LA LOUVIERE		3		4					4
RUE SAINT-HUBERT VERS SENEFFE		3		1					1
RUE SAINT-HUBERT VERS SENEFFE		3A		3					3
TOTAL			15.223	5.461	1.256	316	199	14	22.469

Morlanwelz

Rue	Borne Kilometrique	Nr de maison	Excès de 0-10 km/h	Excès de 11-20 km/h	Excès de 21-30 km/h	Excès de 31-40 km/h	Excès de plus de 40 km/h	Excès de ??? km/h	TOTAL
CHAUSSÉE BRUNEAULT VERS BINCHE		100		2	4				6
CHAUSSÉE BRUNEAULT VERS BINCHE		108		4					4
CHAUSSÉE BRUNEAULT VERS BINCHE		122		44	2	2	1		49
CHAUSSÉE BRUNEAULT VERS BINCHE		289	2	165	15	1			183
CHAUSSÉE BRUNEAULT VERS BINCHE		44	231	787	88	17	34		1.157
CHAUSSÉE BRUNEAULT VERS CHAPELLE		100		2		2			4
CHAUSSÉE BRUNEAULT VERS CHAPELLE		122		42	3	1			46
CHAUSSÉE BRUNEAULT VERS CHAPELLE		289		156	33	4	2		195
CHAUSSÉE BRUNEAULT VERS CHAPELLE-LEZ-HERLAIMON		108		2					2
CHAUSSÉE BRUNEAULT VERS CHAPELLE-LEZ-HERLAIMON		44	14	2.581	319	82	22		3.018
Chaussée de Bascoup		BK 11						1	1
CHAUSSÉE DE MARIEMONT VERS CARNIERES		14		6	1				7
CHAUSSÉE DE MARIEMONT VERS CARNIERES		16		16	2				18



INFRACTIONS DE VITESSE (autoroutes incluses) : ENDROIT DU CONTRÔLE

2023

Rue	Borne Kilometrique	Nr de maison	Excès de 0-10 km/h	Excès de 11-20 km/h	Excès de 21-30 km/h	Excès de 31-40 km/h	Excès de plus de 40 km/h	Excès de ??? km/h	TOTAL
CHAUSSEE DE MARIEMONT VERS CARNIERES		41		22	1				23
CHAUSSEE DE MARIEMONT VERS CARNIERES		58		9	4				13
CHAUSSEE DE MARIEMONT VERS CARNIERES		60		1	2				3
CHAUSSEE DE MARIEMONT VERS LA HESTRE		14		1					1
CHAUSSEE DE MARIEMONT VERS LA HESTRE		16		5	2				7
CHAUSSEE DE MARIEMONT VERS LA HESTRE		41		10					10
CHAUSSEE DE MARIEMONT VERS LA HESTRE		58		27	3		2		32
CHAUSSEE DE MARIEMONT VERS LA HESTRE		60		17	3				20
N59 Direction A7-Feluy	11.8			41	14	2			57
N59 Direction Gozée (Thuin)	10.5							1	1
N59 Direction Gozée (Thuin)							2	1	3
PLACE FRANKLIN ROOSEVELT VERS BINCHE		10		1					1
PLACE FRANKLIN ROOSEVELT VERS CHAPELLE-LEZ-HERLA		10		1					1
Rue Abel								1	1
Rue Alphonse Vanrôme		51						1	1
RUE D'ANDERLUES VERS ANDERLUES		105		8	1				9
RUE D'ANDERLUES VERS LA HESTRE		105		10	3				13
RUE DE CRONFESTU VERS BINCHE		141		450	77	21	11		559
RUE DE CRONFESTU VERS BINCHE		57		112	16	3			131
RUE DE CRONFESTU VERS CHAPELLE		57		160	24	2	4		190
RUE DE CRONFESTU VERS CHAPELLE-LEZ-HERLAIMONT		141	6	169	22	17	1		215
RUE DE LA GADE VERS ANDERLUES		102		9					9
RUE DE LA GADE VERS CHAPELLE		102		4					4
RUE DE L' ENSEIGNEMENT VERS CHAPELLE		OPP 1		139	13	1	2		155
RUE DE L'ENSEIGNEMENT VERS CHAPELLE-LEZ-HERLAIMON		OPP 3		20	2				22
RUE DE L' ENSEIGNEMENT VERS LA LOUVIERE		OPP 1		84	4				88
RUE DE L'ENSEIGNEMENT VERS LA LOUVIERE		OPP 3		35	1				36



INFRACTIONS DE VITESSE (autoroutes incluses) : ENDROIT DU CONTRÔLE

2023

Rue	Borne Kilométrique	Nr de maison	Excès de 0-10 km/h	Excès de 11-20 km/h	Excès de 21-30 km/h	Excès de 31-40 km/h	Excès de plus de 40 km/h	Excès de ??? km/h	TOTAL
RUE DE L' ETOILE VERS ANDERLUES		61		4	2				6
RUE DE NAMUR VERS PIETON		19		33	2				35
RUE DES ATELIERS VERS CHAPELLE-LEZ-HERLAIMONT		38		5	2		1		8
RUE DES ATELIERS VERS CHAPELLE-LEZ-HERLAIMONT		40		8	2				10
RUE DES ATELIERS VERS LA LOUVIERE		38		4					4
RUE DES ATELIERS VERS LA LOUVIERE		40		21	3				24
RUE DU BEAUREGARD VERS BINCHE		OP 92		9	1	1			11
RUE DU BEAUREGARD VERS BINCHE		OPP 9		3	2	1			6
RUE DU BEAUREGARD VERS CHAPELLE		OP 92		2					2
RUE DU BEAUREGARD VERS CHAPELLE-LEZ-HERLAIMONT		OPP 9		5					5
Rue Saint-Sang		83						1	1
TOTAL			253	5.236	673	157	82	6	6.407

Seneffe

Rue	Borne Kilométrique	Nr de maison	Excès de 0-10 km/h	Excès de 11-20 km/h	Excès de 21-30 km/h	Excès de 31-40 km/h	Excès de plus de 40 km/h	Excès de ??? km/h	TOTAL
A007 VERS BRUXELLES	37.8		13	836	539	148	14		1.550
A 007 VERS FRANCE	36.3			206	133	14	5		358
A501 DIRECTION ECAUSSINNES	5.1			37	19	8			64
A501 Direction Le Roeulx	2.7					1			1
A501 VERS ECAUSSINNES	5.1			998	594	241	69		1.902
A54 DIRECTION BRUXELLES	1.4		101.885	45.057	10.311	1.318	376		158.947
A54 Direction Charleroi	1.4						1		1
A54 Direction Nivelles	2.2							2	2
A54 Direction Nivelles	3.0							1	1
A7-E19 Dir. Bruxelles Parking Arquennes/Hubaumont	27.4							2	2
A7-E19 Dir. Bruxelles Parking Arquennes/Hubaumont								1	1



INFRACTIONS DE VITESSE (autoroutes incluses) : ENDROIT DU CONTRÔLE

2023

Rue	Borne Kilométrique	Nr de maison	Excès de 0-10 km/h	Excès de 11-20 km/h	Excès de 21-30 km/h	Excès de 31-40 km/h	Excès de plus de 40 km/h	Excès de ??? km/h	TOTAL
A7-E19 Direction Bruxelles	28.4							2	2
A7-E19 Direction Bruxelles	29.0							1	1
A7-E19 Direction Bruxelles	31.6							1	1
A7-E19 Direction Bruxelles	32.2							4	4
A7-E19 Direction Bruxelles	32.8			2					2
A7-E19 Direction Bruxelles	35.0						1		1
A7-E19 Direction Bruxelles	36.0						1		1
A7-E19 Direction Bruxelles	37.7			28	2				30
A7-E19 Direction Bruxelles	37.8		1	34	14	3			52
A7-E19 DIRECTION BRUXELLES	37.7			25					25
A7-E19 Direction Valenciennes (F)	28.7					1			1
A7-E19 Direction Valenciennes (F)	30.2							1	1
A7-E19 Direction Valenciennes (F)	30.4							2	2
A7-E19 Direction Valenciennes (F)	31.0							2	2
A7-E19 Direction Valenciennes (F)	32.7							1	1
A7-E19 Direction Valenciennes (F)	33.0							1	1
A7-E19 Direction Valenciennes (F)	36.5						2	2	4
A7-E19 Direction Valenciennes (F) Sortie 20								2	2
AVENUE DE LA MOTTE BARAFFE VERS MANAGE		3		2					2
AVENUE DE LA MOTTE BARAFFE VERS MANAGE		9		10	4				14
AVENUE DE LA MOTTE BARAFFE VERS NIVELLES		3		8					8
AVENUE DE LA MOTTE BARAFFE VERS NIVELLES		9		36	2				38
CHAUSSEE DE MONS VERS MANAGE		133	6	41	7				54
CHAUSSEE DE MONS VERS MANAGE		199A	19	277	33	16	5		350
CHAUSSEE DE MONS VERS MANAGE		201	54	563	70	13	11		711
CHAUSSEE DE MONS VERS MANAGE		46		2	1				3
CHAUSSEE DE MONS VERS NIVELLES		133	2	32	1				35



INFRACTIONS DE VITESSE (autoroutes incluses) : ENDROIT DU CONTRÔLE

2023

Rue	Borne Kilometrique	Nr de maison	Excès de 0-10 km/h	Excès de 11-20 km/h	Excès de 21-30 km/h	Excès de 31-40 km/h	Excès de plus de 40 km/h	Excès de ??? km/h	TOTAL
CHAUSSEE DE MONS VERS NIVELLES		199A	2	309	32	13	8		364
CHAUSSEE DE MONS VERS NIVELLES		201	1	714	98	18	46		877
CHAUSSEE DE MONS VERS NIVELLES		46		1					1
CHAUSSEE DE NIVELLES VERS MANAGE		111		11	4				15
CHAUSSEE DE NIVELLES VERS MANAGE		113		32	1				33
CHAUSSEE DE NIVELLES VERS MANAGE		13		2					2
CHAUSSEE DE NIVELLES VERS MANAGE		138		54	1				55
CHAUSSEE DE NIVELLES VERS MANAGE		146		9					9
CHAUSSEE DE NIVELLES VERS MANAGE		182		7					7
CHAUSSEE DE NIVELLES VERS MANAGE		24		10	2				12
CHAUSSEE DE NIVELLES VERS MANAGE		27		6	2	3	2		13
CHAUSSEE DE NIVELLES VERS MANAGE		7/1			2				2
CHAUSSEE DE NIVELLES VERS MANAGE		91		27	2				29
CHAUSSEE DE NIVELLES VERS MANAGE		97		29	2				31
CHAUSSEE DE NIVELLES VERS MANAGE		99		23		1			24
CHAUSSEE DE NIVELLES VERS NIVELLES		111		9	5				14
CHAUSSEE DE NIVELLES VERS NIVELLES		113		1	3				4
CHAUSSEE DE NIVELLES VERS NIVELLES		115		25	2				27
CHAUSSEE DE NIVELLES VERS NIVELLES		13		2					2
CHAUSSEE DE NIVELLES VERS NIVELLES		138		33					33
CHAUSSEE DE NIVELLES VERS NIVELLES		146		1	1				2
CHAUSSEE DE NIVELLES VERS NIVELLES		18		1					1
CHAUSSEE DE NIVELLES VERS NIVELLES		182		5					5
CHAUSSEE DE NIVELLES VERS NIVELLES		24		12	2				14
CHAUSSEE DE NIVELLES VERS NIVELLES		27					1		1
CHAUSSEE DE NIVELLES VERS NIVELLES		7/1		2					2
CHAUSSEE DE NIVELLES VERS NIVELLES		97		20	2				22



INFRACTIONS DE VITESSE (autoroutes incluses) : ENDROIT DU CONTRÔLE

2023

Rue	Borne Kilometrique	Nr de maison	Excès de 0-10 km/h	Excès de 11-20 km/h	Excès de 21-30 km/h	Excès de 31-40 km/h	Excès de plus de 40 km/h	Excès de ??? km/h	TOTAL
CHAUSSEE DE NIVELLES VERS NIVELLES		99		3					3
CHAUSSEE DE NIVELLES VERS SENEFFE		115		8	1				9
CHEMIN DU MITAN VERS N27		5	1						1
CHEMIN DU MITAN VERS RONQUIERES		5	1	1					2
(FAMILLEUREUX) AUTOROUTE A7 (E19) - DIRECTION MONS	36.3			103	36	4			143
N059 VERS FELUY	1.3		60	253	63	7	4		387
N59 DIRECTION ANDERLUES	3.3		15	59	18	3			95
N59 Direction Feluy (A7)	0.5						1		1
N59 Direction Feluy (A7)	1.3		10	83	28	7	2		130
N59 Direction Feluy (A7)	5.6							1	1
N59 Direction Gozée (Thuin)	3.3		1	19	5	1			26
N59 Direction Gozée (Thuin)	5.5				1				1
N59 Direction Gozée (Thuin)	5.9							3	3
RUE DE L'EQUIPEE VERS N27		26		14					14
RUE DE L'EQUIPEE VERS NIVELLES		26		12					12
RUE DE L'EQUIPEE VERS RONQUIERES		26		11	3				14
Rue de Rosseignies		20						1	1
RUE DE TYBERCHAMPS VERS BINCHE		27		7					7
RUE DE TYBERCHAMPS VERS MANAGE		21		21	1	1	1		24
RUE DE TYBERCHAMPS VERS N59		21		24	1				25
RUE DE TYBERCHAMPS VERS N59		27		17	6	2			25
RUE FERRER VERS LA LOUVIERE		98		18	1				19
RUE FERRER VERS LA LOUVIERE		OP 10		5	1				6
RUE FERRER VERS N59		OP 10		38	8				46
RUE FERRER VERS RN59		98		45	8	1			54
RUE TYBERCHAMPS VERS N.59		18		13	4				17
RUE TYBERCHAMPS VERS NIVELLES		18		13	4				17



INFRACTIONS DE VITESSE (autoroutes incluses) : ENDROIT DU CONTRÔLE

2023

Rue	Borne Kilometrique	Nr de maison	Excès de 0-10 km/h	Excès de 11-20 km/h	Excès de 21-30 km/h	Excès de 31-40 km/h	Excès de plus de 40 km/h	Excès de ??? km/h	TOTAL
RUE TYBERCHAMPS VERS NIVELLES		25		18	5				23
RUE TYBERCHAMPS VERS RN59		25		34	3		1		38
RUE WAUTERS VERS MANAGE		OPP10		4					4
RUE WAUTERS VERS RONQUIERES		OPP10		7	3				10
TOTAL			102.071	50.369	12.091	1.824	551	30	166.936



INFRACTIONS DE VITESSE (autoroutes incluses) : RÉGIME VITESSE

2023

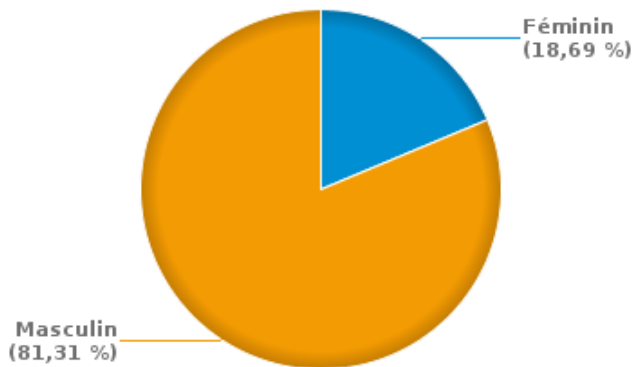
Vitesse autorisée	Excès de 0-10 km/h	Excès de 11-20 km/h	Excès de 21-30 km/h	Excès de 31-40 km/h	Excès de plus de 40	Excès de ??? km/h	TOTAL
30	0	589	50	3	2	0	644
50	15.224	10.114	1.374	359	260	0	27.331
60	0	0	1	0	0	0	1
70	14	9.715	2.894	779	237	0	13.639
90	102.315	47.356	10.904	1.469	421	0	162.465
120	12	1.097	384	66	61	0	1.620
Inconnu	2	1	1	1	0	61	66
TOTAL	117.567	68.872	15.608	2.677	981	61	205.766

INFRACTIONS ROUTIÈRES (autoroutes incluses) : PROFIL DES CONTREVENANTS 2023

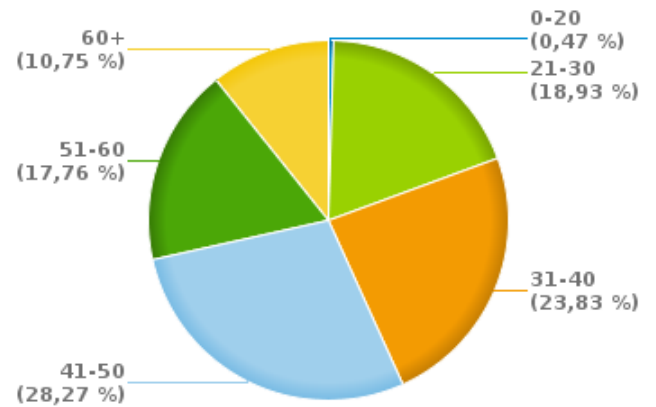
Nombre d'infractions d'alcool par catégorie d'âge et par sexe

	Masculin	Féminin	TOTAL
0-20	2	0	2
21-30	66	15	81
31-40	86	16	102
41-50	93	28	121
51-60	58	18	76
60+	43	3	46
TOTAL	348	80	428

% infractions alcool par sexe pour l'année 2023



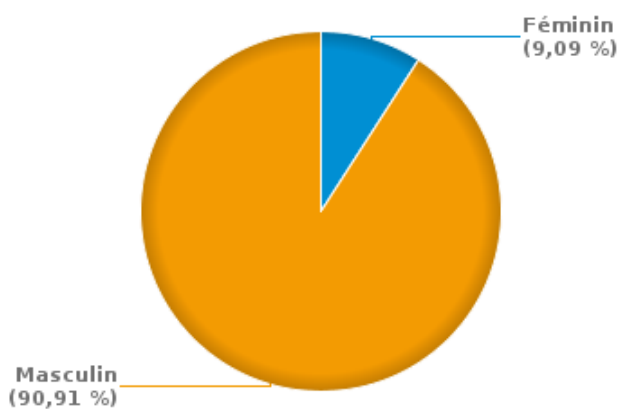
% infractions alcool par catégorie d'âge pour l'année 2023



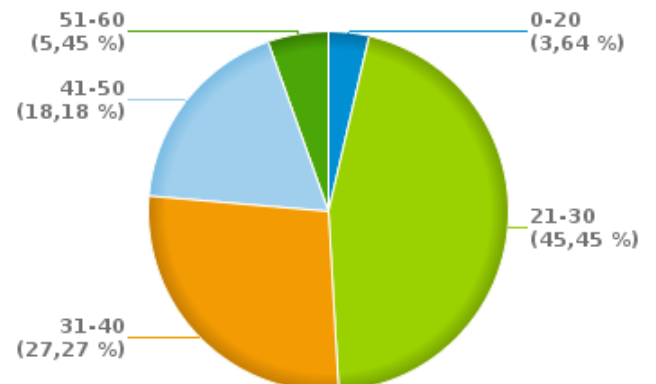
Nombre d'infractions de drogues par catégorie d'âge et par sexe

	Féminin	Masculin	TOTAL
0-20	0	4	4
21-30	4	46	50
31-40	4	26	30
41-50	0	20	20
51-60	2	4	6
TOTAL	10	100	110

% infractions drogues par sexe pour l'année 2023



% infractions drogues par catégorie d'âge pour l'année 2023





INFRACTIONS ROUTIÈRES
FILTRES ET PARAMÈTRES SELECTIONNÉS
DANS CE RAPPORT

Année de début de l'infraction	2015
Année de fin de l'infraction	2023
Trimestre(s)	Trim. 1;Trim. 2;Trim. 3;Trim. 4
Zone de police	ZP MARIEMONT (MANAGE)
Unité locale/fédérale	
Hors/sur autoroute	(autoroutes incluses)
Unité de police constatante	
Date de clôture de la banque de données	30/04/24

Date de mise à jour du rapport	01 JUIL. 2024 10:22:52
---------------------------------------	------------------------