

**Aperçu
Infractions routières
(autoroutes incluses)
2023**

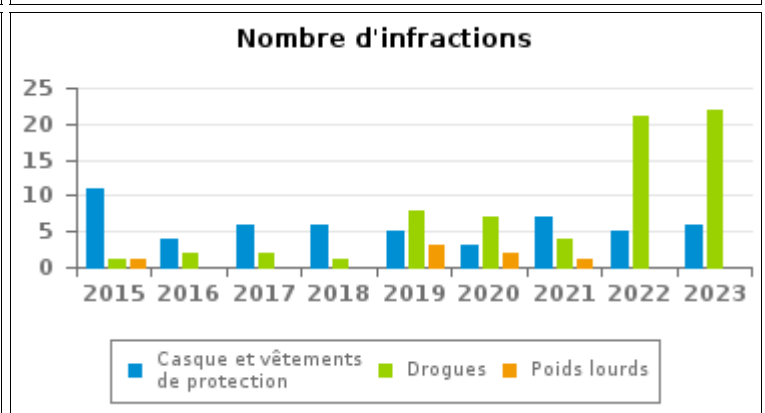
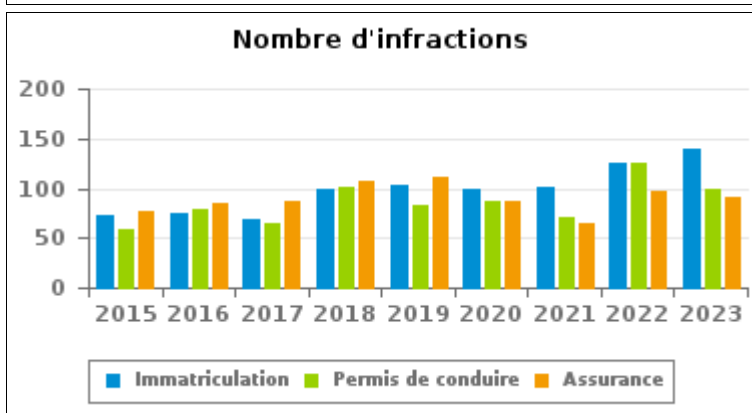
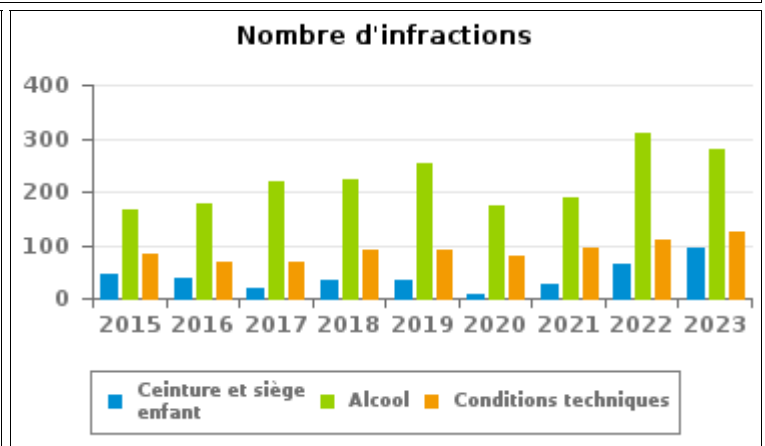
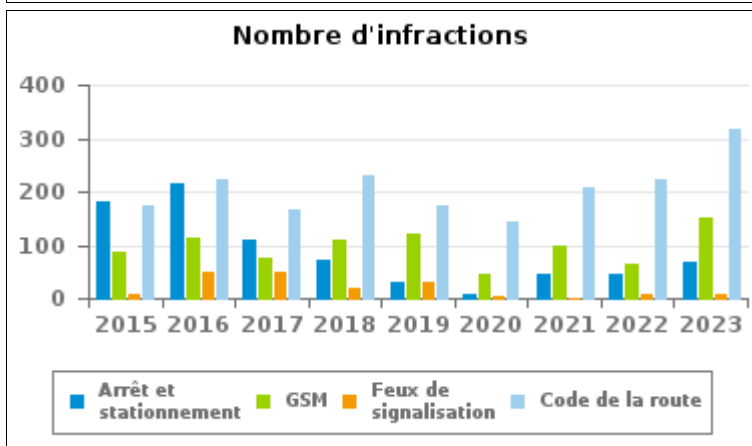
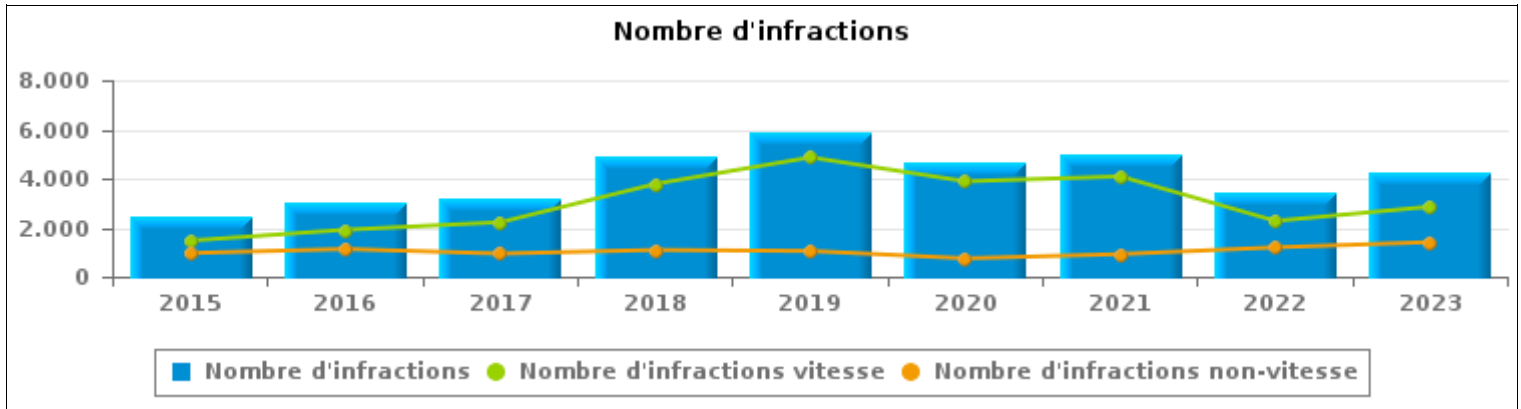
**ZP BOTTE DU HAINAUT
(SIVRY-RANCE)**



INFRACTIONS ROUTIÈRES (autoroutes incluses) : APERÇU GÉNÉRAL

Comparaison par année: 2015-2023

	2015	2016	2017	2018	2019	2020	2021	2022	2023
NOMBRE TOTAL D'INFRACTIONS	2.431	3.037	3.157	4.870	5.905	4.628	5.002	3.464	4.257
INFRACTIONS PAR THEME									
	2015	2016	2017	2018	2019	2020	2021	2022	2023
Vitesse	1.469	1.910	2.218	3.780	4.859	3.883	4.084	2.270	2.851
Arrêt et stationnement	180	215	111	70	30	8	46	46	69
GSM	88	114	75	109	120	45	100	65	152
Casque et vêtements de protection	11	4	6	6	5	3	7	5	6
Ceinture et siège enfant	45	37	18	35	35	9	27	66	94
Feux de signalisation	7	49	50	17	31	3	1	6	8
Code de la route	172	222	166	231	174	144	206	221	317
Alcool	165	179	220	221	252	173	190	308	281
Drogues	1	2	2	1	8	7	4	21	22
Conditions techniques	84	67	69	90	90	79	95	109	125
Immatriculation	72	75	69	98	104	98	102	125	139
Permis de conduire	59	79	64	102	82	87	71	125	100
Assurance	76	84	87	107	112	86	65	97	90
Poids lourds	1	0	0	0	3	2	1	0	0
Autres	1	0	2	3	0	1	3	0	3
Inconnu	0	0	0	0	0	0	0	0	0





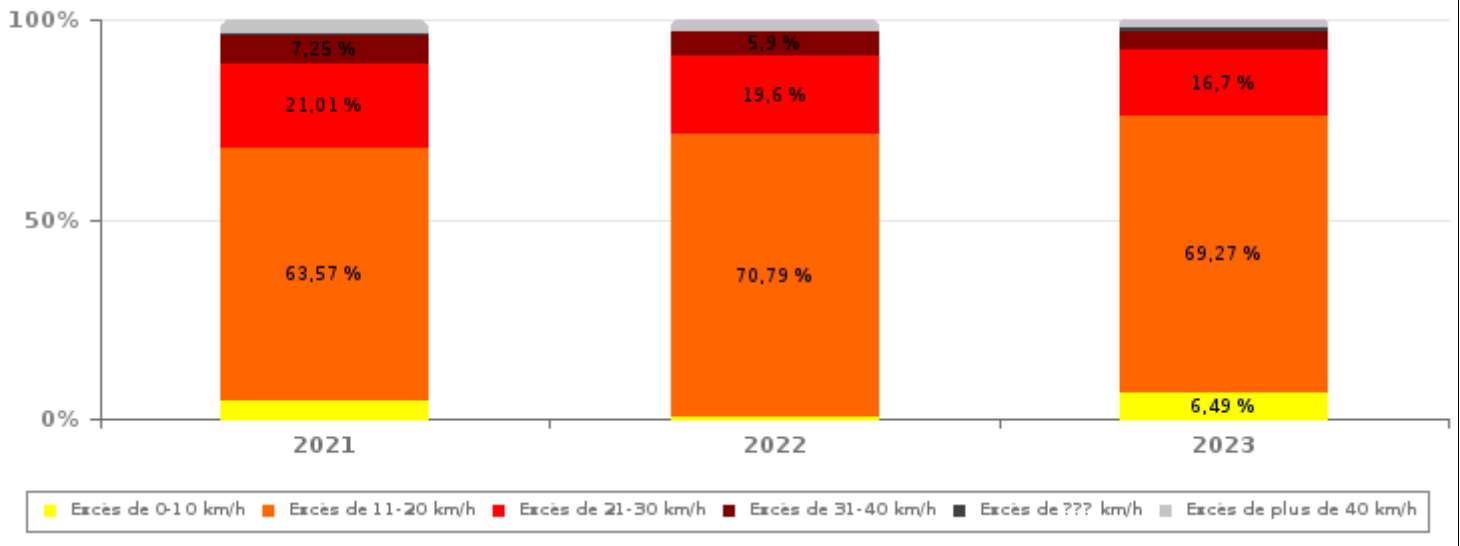
INFRACTIONS ROUTIÈRES (autoroutes incluses) : APERÇU GÉNÉRAL

INFRACTIONS PAR DEGRE DE GRAVITE

Comparaison par année: 2015-2023

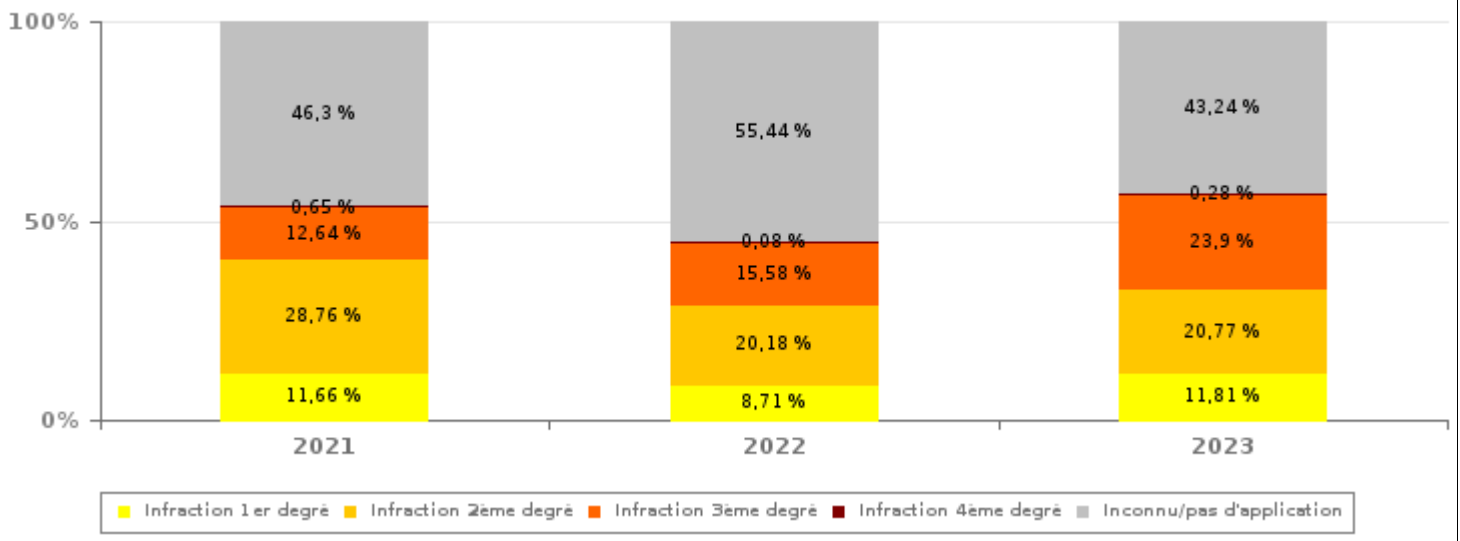
VITESSE	2015	2016	2017	2018	2019	2020	2021	2022	2023
Excès de 0-10 km/h	107	67	104	276	294	401	177	10	185
Excès de 11-20 km/h	949	1.272	1.377	2.459	3.169	2.448	2.596	1.607	1.975
Excès de 21-30 km/h	298	411	542	779	999	731	858	445	476
Excès de 31-40 km/h	76	104	143	186	263	192	296	134	136
Excès de plus de 40 km/h	29	39	48	59	120	90	138	65	57
Excès de ??? km/h	10	17	4	21	14	21	19	9	22
Sous-total VITESSE	1.469	1.910	2.218	3.780	4.859	3.883	4.084	2.270	2.851

Nombre d'infractions (vitesse): répartition selon la gravité



NON-VITESSE	2015	2016	2017	2018	2019	2020	2021	2022	2023
1er degré	217	231	140	169	63	53	107	104	166
2ème degré	226	287	177	207	286	161	264	241	292
3ème degré	141	200	178	191	150	94	116	186	336
4ème degré	1	2	2	5	3	5	6	1	4
Inconnu/Pas d'application	377	407	442	518	544	432	425	662	608
Sous-total NON-VITESSE	962	1.127	939	1.090	1.046	745	918	1.194	1.406

Nombre d'infractions (non-vitesse): répartition selon la gravité





INFRACTIONS ROUTIÈRES (autoroutes incluses) : APERÇU GÉNÉRAL

INFRACTIONS PAR DEGRE DE GRAVITE

Comparaison par année: 2015-2023



INFRACTIONS ROUTIÈRES (autoroutes incluses) : APERÇU GÉNÉRAL

Comparaison par mois pour l'année 2023

	Jan	Fév	Mar	Avr	Mai	Juin	Juil	Août	Sep	Oct	Nov	Déc	TOTAL
NOMBRE TOTAL D'INFRACTIONS	283	193	84	139	412	579	727	651	351	273	124	441	4.257
INFRACTIONS PAR THEME													
Vitesse	162	114	2	42	273	451	575	497	257	99	52	327	2.851
Arrêt et stationnement	0	3	2	1	6	4	9	3	1	26	6	8	69
GSM	13	9	9	3	19	31	5	12	24	15	8	4	152
Casque et vêtements de protection	0	2	0	0	0	0	2	1	1	0	0	0	6
Ceinture et siège enfant	5	1	0	1	26	8	10	2	12	23	3	3	94
Feux de signalisation	0	0	0	0	2	0	0	1	1	2	1	1	8
Code de la route	34	18	19	38	25	23	29	30	20	39	7	35	317
Alcool	19	13	27	19	18	26	27	44	13	30	22	23	281
Drogues	1	2	0	0	4	2	1	3	0	3	4	2	22
Conditions techniques	16	4	4	9	9	11	24	14	4	12	6	12	125
Immatriculation	16	8	8	9	12	10	20	20	7	9	8	12	139
Permis de conduire	5	14	6	11	12	9	10	10	4	8	4	7	100
Assurance	12	5	7	6	6	4	13	14	7	6	3	7	90
Poids lourds	0	0	0	0	0	0	0	0	0	0	0	0	0
Autres	0	0	0	0	0	0	2	0	0	1	0	0	3
Inconnu	0	0	0	0	0	0	0	0	0	0	0	0	0
INFRACTIONS PAR DEGRE DE GRAVI													
VITESSE													
Excès de 0-10 km/h	2	0	0	0	3	8	56	39	22	0	0	55	185
Excès de 11-20 km/h	119	93	1	31	185	333	400	339	173	77	45	179	1.975
Excès de 21-30 km/h	34	12	0	7	61	73	89	82	44	11	5	58	476
Excès de 31-40 km/h	4	6	0	3	14	27	19	28	13	5	0	17	136
Excès de plus de 40 km/h	3	2	0	1	8	8	10	7	4	5	1	8	57
Excès de ??? km/h	0	1	1	0	2	2	1	2	1	1	1	10	22
Sous-total VITESSE	162	114	2	42	273	451	575	497	257	99	52	327	2.851
NON-VITESSE													
1er degré	20	11	4	12	8	7	19	18	7	32	6	22	166
2ème degré	19	12	12	10	41	20	41	27	23	47	13	27	292
3ème degré	28	18	22	30	40	51	19	23	37	37	14	17	336
4ème degré	1	0	0	0	1	0	0	1	0	1	0	0	4
Inconnu/Pas d'application	53	38	44	45	49	50	73	85	27	57	39	48	608
Sous-total NON-VITESSE	121	79	82	97	139	128	152	154	94	174	72	114	1.406

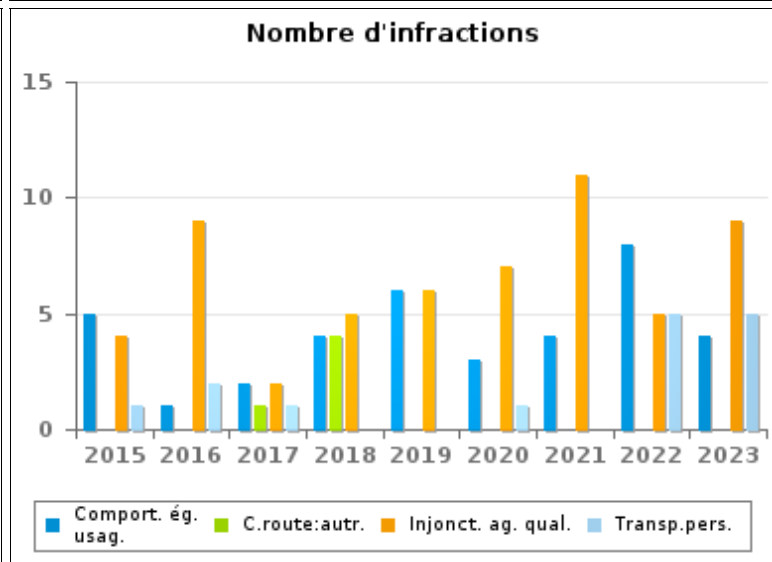
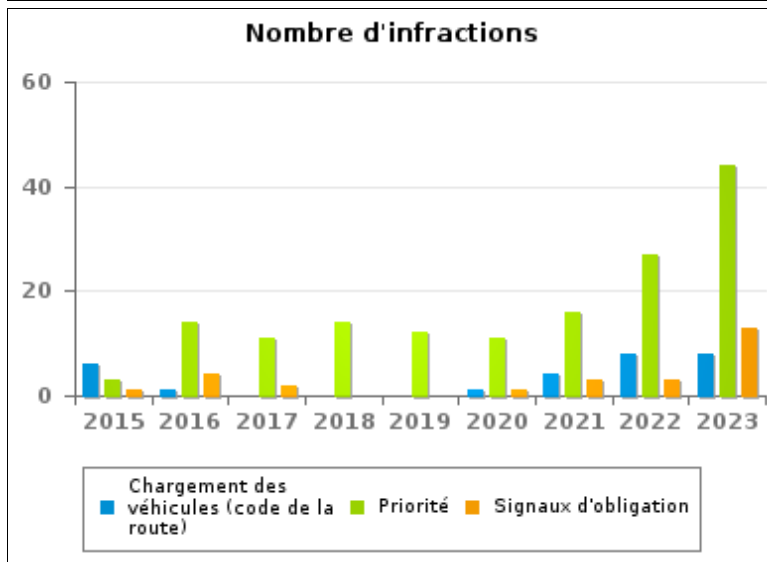
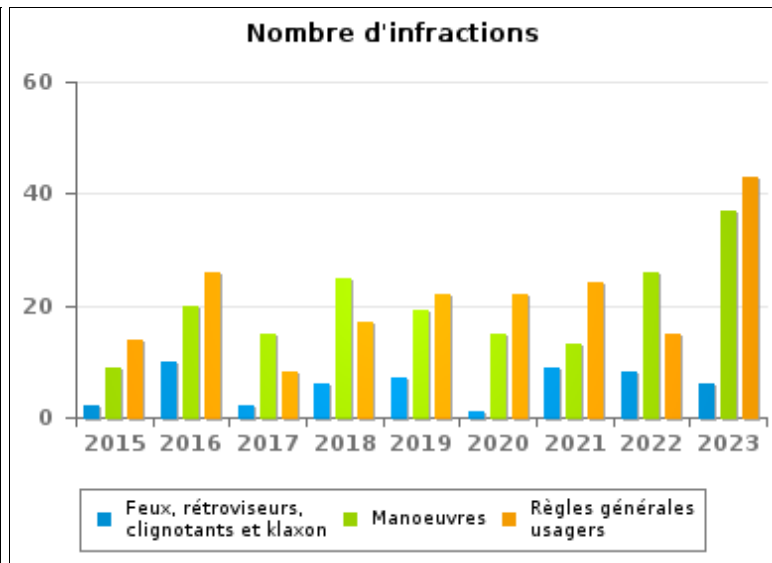
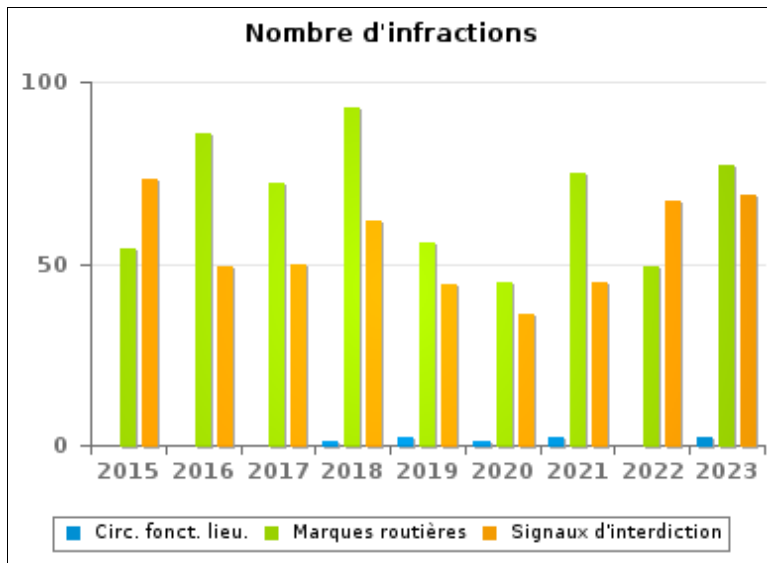


INFRACTIONS ROUTIÈRES (autoroutes incluses) : APERÇU GÉNÉRAL (DÉTAIL)

Comparaison par année: 2015-2023

Code de la route

	2015	2016	2017	2018	2019	2020	2021	2022	2023
Marques routières	54	86	72	93	56	45	75	49	77
Signaux d'interdiction	73	49	50	62	44	36	45	67	69
Règles générales usagers	14	26	8	17	22	22	24	15	43
Manoeuvres	9	20	15	25	19	15	13	26	37
Priorité	3	14	11	14	12	11	16	27	44
Injonctions des agents qualifiés	4	9	2	5	6	7	11	5	9
Feux, rétroviseurs, clignotants et klaxon	2	10	2	6	7	1	9	8	6
Comportement à l'égard de certains usagers	5	1	2	4	6	3	4	8	4
Chargement des véhicules (code de la route)	6	1	0	0	0	1	4	8	8
Signaux d'obligation	1	4	2	0	0	1	3	3	13
Transport de personnes (code de la route)	1	2	1	0	0	1	0	5	5
Circulation en fonction du lieu	0	0	0	1	2	1	2	0	2
Code de la route: autres	0	0	1	4	0	0	0	0	0
TOTAL	172	222	166	231	174	144	206	221	317





INFRACTIONS ROUTIÈRES (autoroutes incluses) : TOP 5 DES INFRACTIONS

2023

Toutes les infractions

Theme	Article de loi	Nombre d'infractions	% (*)
Vitesse	[Rég. w. :] Art. 11.1. Dans les agglomérations, la vitesse est limitée à 50 km à l'heure [...].	1.770	41,58%
Vitesse	[Rég. w. :] Art. 11.2.2°.b). En dehors des agglomérations, la vitesse est limitée à 90 km à l'heure sur les autres voies publiques.	578	13,58%
Vitesse	[Rég. w. :] Art. 11.2.2°- b). En dehors des agglomérations, la vitesse est limitée à 90 km à l'heure [...] sur les autres voies publiques. Les limitations de vitesse inférieures imposées par le signal C43 ou résultant de l'article 11.3. restent d'application. Art. 5. Les usagers doivent se conformer aux signaux lumineux de circulation, aux signaux routiers et aux marques routières, lorsque ceux-ci sont réguliers en la forme, suffisamment visibles et placés conformément aux prescriptions du [...] règlement [général sur la police de la circulation routière et de l'usage de la voie publique]. Art. 68.3. [...] Sign. C43 [avec la mention 70]. A partir du signal jusqu'au prochain carrefour [ou signal C45], interdiction de circuler à une vitesse supérieure à [70 km/h] [...].	137	3,22%
Vitesse	[Rég. w. :] Limitations de vitesse / autres voies publiques (hors agglomération) / véhicules et train de véhicules > 7,5 tonnes. Art. 11.3.2°. La vitesse des véhicules est, selon le genre du véhicule, limitée à 60 km à l'heure pour les autres véhicules et trains de véhicules à bandages pneumatiques dont la masse maximale autorisée est supérieure à 7,5 tonnes, sauf sur les voies visées aux 11.2.1° et 11.2.2°a) [de l'AR du 01-12-1975].	247	5,80%
GSM	Constitue une infraction de 3ème degré en vertu de l'article 3.2°/2 de l'AR du 30-09-2005 : Art. 8.4. Sauf lorsque son véhicule est à l'arrêt ou en stationnement, le conducteur ne peut utiliser, tenir en main ni manipuler aucun appareil électronique mobile doté d'un écran [GSM/Smartphone/...], à moins qu'il ne soit fixé au véhicule dans un support destiné à cette fin.	152	3,57%

Infractions du 4ème degré

Theme	Article de loi	Nombre d'infractions	% (*)
Code de la route	Art. 4.1. Les usagers doivent obtempérer immédiatement aux injonctions des agents qualifiés. Art. 4.2.2°. Sont notamment considérées comme injonctions : le ou les bras tendus horizontalement, qui signifie arrêt pour les usagers qui viennent de directions coupant celles indiquées par le ou les bras tendus. Art. 4.1°. Sont infractions du quatrième degré au sens de l'article 29§1er, 1er alinéa de la [...] loi relative à la police de la circulation routière, coordonnée le 16 mars 1968: [...] transgresser les ordres [...] [mentionnés à l'article 4.2.2° de l'AR 01-12-1975] d'une personne habilitée.	1	0,02 %
Code de la route	Constitue une infraction de 4ème degré en vertu de l'article 4.3° de l'AR du 30-09-2005 :Art. 17.2.3°. Le dépassement par la gauche d'un véhicule attelé [...] ou d'un véhicule à plus de deux roues est interdit à l'approche du sommet d'une côte et dans les virages, lorsque la visibilité est insuffisante, sauf si le dépassement peut se faire sans franchir la ligne blanche continue délimitant la partie de la chaussée affectée à la circulation venant en sens inverse.	3	0,07 %

(*) % par rapport au nombre total d'infractions

INFRACTIONS ROUTIÈRES (autoroutes incluses) : MOMENT

Nombre d'infractions selon le moment de la semaine

2023

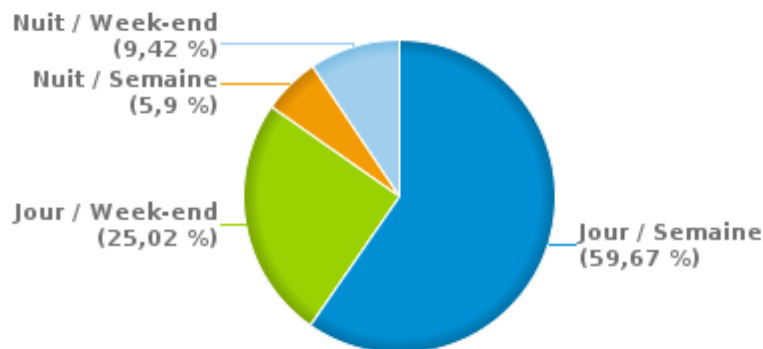


	Semaine			Week-end			TOTAL
	Jour	Nuit	Sous-total	Jour	Nuit	Sous-total	
Vitesse	1.681	198	1.879	796	176	972	2.851
Arrêt et stationnement	38	4	42	12	15	27	69
GSM	139	0	139	13	0	13	152
Casque et vêtements de protection	2	0	2	3	1	4	6
Ceinture et siège enfant	87	0	87	7	0	7	94
Feux de signalisation	7	0	7	1	0	1	8
Code de la route	221	5	226	60	31	91	317
Alcool	80	19	99	53	129	182	281
Drogues	11	1	12	4	6	10	22
Conditions techniques	74	5	79	37	9	46	125
Immatriculation	86	13	99	32	8	40	139
Permis de conduire	67	2	69	18	13	31	100
Assurance	45	4	49	28	13	41	90
Poids lourds	0	0	0	0	0	0	0
Autres	2	0	2	1	0	1	3
Inconnu	0	0	0	0	0	0	0
TOTAL	2.540	251	2.791	1.065	401	1.466	4.257

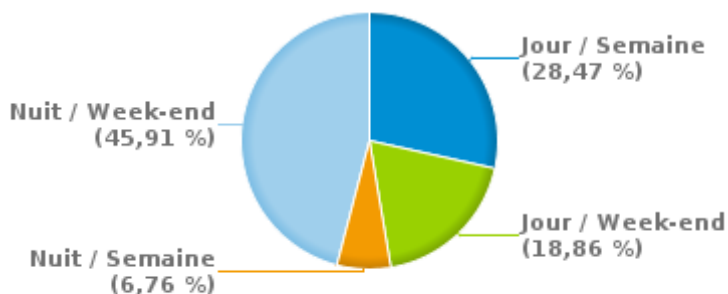
Weekend = Du vendredi 22h00 jusqu'au lundi 06h00
Semaine = Du lundi 06h00 jusqu'au vendredi 22h00

Jour: de 06h00 à 22h00
Nuit: de 22h00 à 06h00

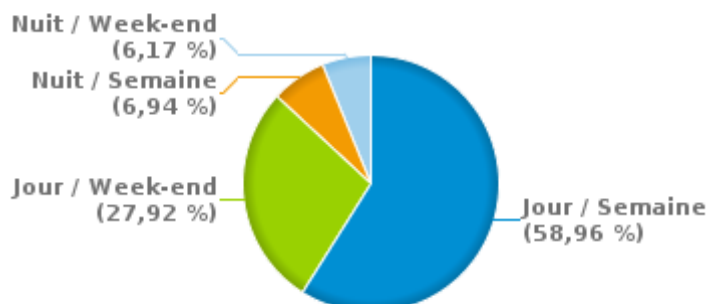
% infractions selon le moment pour l'année 2023



% infractions alcool selon le moment pour l'année 2023



% infractions vitesse selon le moment pour l'année 2023





INFRACTIONS DE VITESSE (autoroutes incluses) : ENDROIT DU CONTRÔLE

2023

Beaumont

Rue	Borne Kilométrique	Nr de maison	Excès de 0-10 km/h	Excès de 11-20 km/h	Excès de 21-30 km/h	Excès de 31-40 km/h	Excès de plus de 40 km/h	Excès de ??? km/h	TOTAL
Chaussée de Charleroi		8		7	1				8
Chaussée de Charleroi		BK23.	1	9	6	2			18
Chaussée de Chimay		92		25	7		1		33
Chaussée de Philippeville		BK131		8	2				10
Chaussée de Philippeville		BK135		2					2
Chaussée Fernand Delière		26						1	1
Chaussée Fernand Delière		76						1	1
N40 - CHAUSSEE DE PHILIPPEVILLE VERS BEAUMONT	131.6		2	4	5	1			12
N40 - CHAUSSEE DE PHILIPPEVILLE VERS PHILIPPEVILLE	131.6	105	1	7					8
N40 - CHAUSSEE DE PHILIPPEVILLE VERS PHILIPPEVILLE	131.6		4	10	1	1			16
N40 VERS BEAUMONT	140.5		1	27	8	8	1		45
N40 VERS ERQUELINNES	140.5			33	4	1	3		41
N40 VERS MONS	139.4			2	1				3
N40 VERS MONS	142.1			1					1
N53 - CHAUSSEE DE CHARLEROI VERS BEAUMONT	21.09		7	9	4	2	1		23
N53 - CHAUSSEE DE CHARLEROI VERS BEAUMONT	23.1	8		12	3	1			16
N53 - CHAUSSEE DE CHARLEROI VERS BEAUMONT	23.61	6		40	12	4	3		59
N53 - CHAUSSEE DE CHARLEROI VERS CHARLEROI	21.09		45	50	20	4	3		122
N53 - CHAUSSEE DE CHARLEROI VERS CHARLEROI	23.1	8		9	5	1			15
N53 - CHAUSSEE DE CHARLEROI VERS CHARLEROI	23.61	6		11	2	1	1		15
N53 - CHAUSSEE DE CHIMAY VERS BEAUMONT	28.2	24		4	4				8
N53 - CHAUSSEE DE CHIMAY VERS BEAUMONT	28.2		2	37	17	9	3		68
N53 - CHAUSSEE DE CHIMAY VERS RANCE	28.2		7	46	8	2	1		64
N53 - CHAUSSEE DE CHIMAY VERS RANCE		25		13	2				15
N 53 VERS BEAUMONT	27.1		8	25	8	3			44
N53 VERS BEAUMONT	28.2		2	18	10	3	1		34



INFRACTIONS DE VITESSE (autoroutes incluses) : ENDROIT DU CONTRÔLE

2023

Rue	Borne Kilométrique	Nr de maison	Excès de 0-10 km/h	Excès de 11-20 km/h	Excès de 21-30 km/h	Excès de 31-40 km/h	Excès de plus de 40 km/h	Excès de ??? km/h	TOTAL
N53 VERS BEUAMONT	24			4	1				5
N53 VERS RANCE	28.2		1	22	5	1			29
N 53 VERS SIVRY-RANCE	27.1		14	74	23	5	4		120
RUE ALBERT AMANT VERS THIRIMONT		62-62		7					7
RUE DE FRANCE VERS SARTIAU		54		2					2
RUE DE LA STATION VERS CLERMONT		53		1					1
RUE DE LA STATION VERS CLERMONT		80		3					3
RUE DE LA STATION VERS STREE		53		2					2
RUE DE LA STATION VERS STREE		59		11	2				13
RUE DE LA STATION VERS STREE		80		2		1			3
RUE DE RAGNIES VERS RAGNIES		31		4		1	1		6
RUE DE RAGNIES VERS STREE		31		5	1	1			7
Rue Germain Michiels		13						1	1
TOTAL			95	546	162	52	23	3	881

Chimay

Rue	Borne Kilométrique	Nr de maison	Excès de 0-10 km/h	Excès de 11-20 km/h	Excès de 21-30 km/h	Excès de 31-40 km/h	Excès de plus de 40 km/h	Excès de ??? km/h	TOTAL
Chaussée de Couvin								1	1
CHAUSSEE DE MONS VERS CHIMAY	44.6	65		2	2				4
CHAUSSEE DE MONS VERS RANCE	44.6	65	1	6	3	1			11
N53 - CHAUSSEE DE MONS VERS RANCE	47.7			11	3	1			15
N53 Direction N99-Chimay	45.5							1	1
N53 VERS RANCE	47.7			13	2				15
N589 Boussu-lez-Walcourt(N40) - Cul-des-Sarts(N964								1	1
N593 RUE SAINTE-MONEGONDE VERS CHIMAY	4.62	38	2	210	47	11	3		273
N593 RUE SAINTE-MONEGONDE VERS MACON	4.62	38	5	98	20	4	2		129



INFRACTIONS DE VITESSE (autoroutes incluses) : ENDROIT DU CONTRÔLE

2023

Rue	Borne Kilométrique	Nr de maison	Excès de 0-10 km/h	Excès de 11-20 km/h	Excès de 21-30 km/h	Excès de 31-40 km/h	Excès de plus de 40 km/h	Excès de ??? km/h	TOTAL
N939 - RUE DE CHIMAY VERS CHIMAY	0.8			22	7	1			30
N939 - RUE DE CHIMAY VERS FROIDCHAPELLE	0.8			8	3				11
N939 VERS CHIMAY	3.1			11	5	1			17
N939 VERS LOMPRET	3.1			92	39	6	5		142
N99 Direction Hirson (F)	38.6			6	2				8
N99 Direction Hirson (F)	39.3			1	2				3
N99 - RUE TRIEU GODIN	38.6	52		41	14	8	2		65
Rue de Chimay		10		5					5
Rue de Chimay		BK 0.		7	1				8
Rue de Chimay		BK0.8	1	2					3
RUE DE CHIMAY VERS FROIDCHAPELLE		10		1					1
Rue de Forges		41		1					1
Rue de la Bouchère								9	9
RUE DE LA FAGNE VERS CHIMAY	39.9	1	1	8	4	2			15
RUE DE LA FAGNE VERS RANCE	39.9	1		3	1	1			5
Rue de la Planchette		6A		11	3	2			16
RUE DE LA PLANCHETTE VERS RIEZES		6A		1					1
Rue de l'Estrée		1		13	2				15
RUE DE L'ESTREE VERS CHIMAY		3		25	2				27
Rue du Lac		35B		9	4				13
Rue Sainte-Monégonde		56		9	6	2	1		18
Rue Vertillon								1	1
TOTAL			10	616	172	40	13	13	864

Froidchapelle

Rue	Borne Kilométrique	Nr de maison	Excès de 0-10 km/h	Excès de 11-20 km/h	Excès de 21-30 km/h	Excès de 31-40 km/h	Excès de plus de 40 km/h	Excès de ??? km/h	TOTAL
-----	-----------------------	-----------------	-----------------------	------------------------	------------------------	------------------------	--------------------------------	----------------------	-------



INFRACTIONS DE VITESSE (autoroutes incluses) : ENDROIT DU CONTRÔLE

2023

Rue	Borne Kilométrique	Nr de maison	Excès de 0-10 km/h	Excès de 11-20 km/h	Excès de 21-30 km/h	Excès de 31-40 km/h	Excès de plus de 40 km/h	Excès de ??? km/h	TOTAL
N 040 VERS BEAUMONT	127.3			164	45	5	2		216
N 040 VERS PHILIPPEVILLE	127.3			35	3	2			40
N 40 - CHAUSSEE DE BEAUMONT VERS BEAUMONT		94		56	5	1	4		66
N40 Direction Arlon	127.3			3					3
N40 Direction Mons	127.3			1		1			2
N589 - ROUTE DES LACS VERS CERFONTAINE	14.1		5	1					6
N589 - ROUTE DES LACS VERS VIRELLES	14.1		39	14	2				55
N589 VERS BOUSSU	3.8		1	1					2
N589 VERS BOUSSU-LEZ-WALCOURT	3.7		8						8
N 589 VERS CERFONTAINE	10.2		5	22	9	6	4		46
N 589 VERS CERFONTAINE	8.8		1	3			1		5
N589 VERS CERFONTAINE	3.7		13	8	3		1		25
N589 VERS CERFONTAINE	3.8			3	1				4
N 589 VERS CHIMAY	10.2		5	23	2	3	1		34
N 589 VERS CHIMAY	8.8		3	3					6
Rue de la Ferme de Septannes								1	1
Rue de Virelles		32		1					1
Rue de Virelles		67		4					4
RUE DE VIRELLES VERS CHIMAY		32		2					2
RUE DE VIRELLES VERS FROIDCHAPELLE		34		1					1
RUE DE VIRELLES VERS VIRELLES		34		1					1
Rue du Champ du Four		24		18		1			19
RUE DU CHAMP DU FOUR VERS FROIDCHAPELLE		24		20	2				22
Rue du Moulin								1	1
Rue du Pont Alsort		25		3					3
TOTAL			80	387	72	19	13	2	573

Momignies



INFRACTIONS DE VITESSE (autoroutes incluses) : ENDROIT DU CONTRÔLE

2023

Rue	Borne Kilométrique	Nr de maison	Excès de 11-20 km/h	Excès de 21-30 km/h	Excès de 31-40 km/h	Excès de plus de 40 km/h	Excès de ??? km/h	TOTAL
N591 - RUE DE BEAUWELZ VERS MOMIGNIES	4.8	24	1					1
N99 Direction Hirson (F)	44.4		19	2				21
N99 VERS MACQUENOISE	44.4		13	3				16
Route de Seloignes		18					1	1
Rue de Forges		0					1	1
Rue du Château d'Eau		25	3					3
Rue du Château d'Eau		44	9	2		1		12
RUE DU CHATEAU D'EAU VERS MOMIGNIES		44	59	5	4			68
Rue Mandenne		31	17	1	1	1		20
RUE MANDENNE VERS FRANCE	0.5		91	13	5	3		112
RUE MANDENNE VERS MOMIGNIES CENTRE	0.5		64	13	2			79
RUE MANDENNE VERS OHAIN		31	6	4	3	1		14
TOTAL			282	43	15	6	2	348

Sivry-Rance

Rue	Borne Kilométrique	Nr de maison	Excès de 11-20 km/h	Excès de 21-30 km/h	Excès de 31-40 km/h	Excès de plus de 40 km/h	Excès de ??? km/h	TOTAL
N53 Direction N99-Chimay	37.5						2	2
Rue de Beaumont		2	2					2
Rue de France		10	4					4
RUE DE FRANCE VERS N 53 (BEAUMONT)		5	16					16
RUE DE LA MARZELLE VERS FRANCE		41	1					1
RUE DE LA MARZELLE VERS SIVRY		41	20	3				23
RUE DE LA STATION VERS RN53		61	1					1
RUE DE LA VERRERIE VERS SAUTIN		4	9	2	1	1		13
Rue de Martinsart		27	16	4	2	1		23
RUE DES COMBATTANTS VERS FROIDCHAPELLE		35	8	1				9



INFRACTIONS DE VITESSE (autoroutes incluses) : ENDROIT DU CONTRÔLE

2023

Rue	Borne Kilometrique	Nr de maison	Excès de 11-20 km/h	Excès de 21-30 km/h	Excès de 31-40 km/h	Excès de plus de 40 km/h	Excès de ??? km/h	TOTAL
RUE DES COMBATTANTS VERS RANCE		35	8					8
Rue des Déportés		153	1					1
Rue des Déportés		72	1	1				2
RUE DES DEPORTES VERS RANCE		164	9	4	4			17
RUE DES DEPORTES VERS RANCE		88	12	4				16
RUE DES DEPORTES VERS SAUTIN		88	12	2	1			15
RUE MARTINSART VERS RN 53		52	17	6	2			25
RUE MARTINSART VERS SIVRY		52	7					7
TOTAL			144	27	10	2	2	185



INFRACTIONS DE VITESSE (autoroutes incluses) : RÉGIME VITESSE

2023

Vitesse autorisée	Excès de 0-10 km/h	Excès de 11-20 km/h	Excès de 21-30 km/h	Excès de 31-40 km/h	Excès de plus de 40	Excès de ??? km/h	TOTAL
50	8	1.369	291	74	28	0	1.770
60	90	113	36	5	3	0	247
70	1	94	29	9	4	0	137
90	80	399	120	48	22	0	669
Inconnu	6	0	0	0	0	22	28
TOTAL	185	1.975	476	136	57	22	2.851

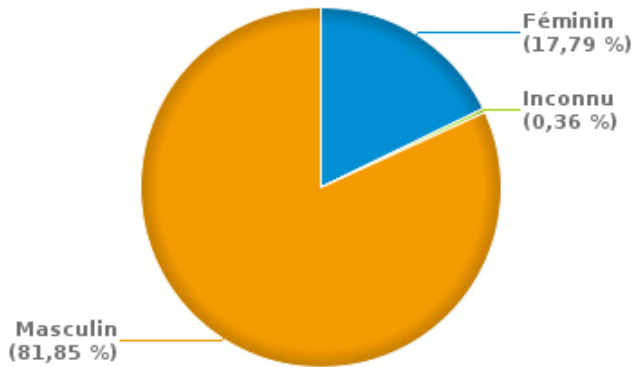


INFRACTIONS ROUTIÈRES (autoroutes incluses) : PROFIL DES CONTREVENANTS 2023

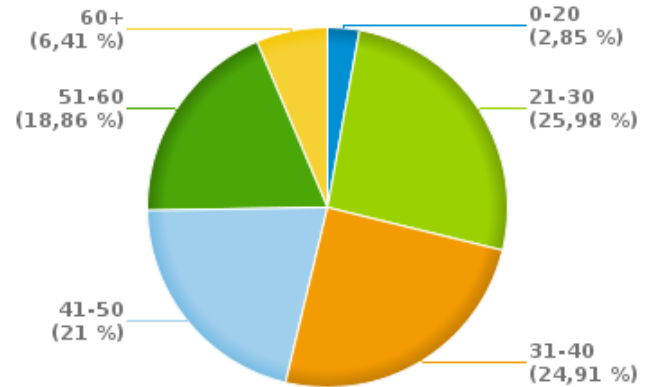
Nombre d'infractions d'alcool par catégorie d'âge et par sexe

	Masculin	Féminin	Inconnu	TOTAL
0-20	8	0	0	8
21-30	64	9	0	73
31-40	55	15	0	70
41-50	41	18	0	59
51-60	44	8	1	53
60+	18	0	0	18
TOTAL	230	50	1	281

% infractions alcool par sexe pour l'année 2023



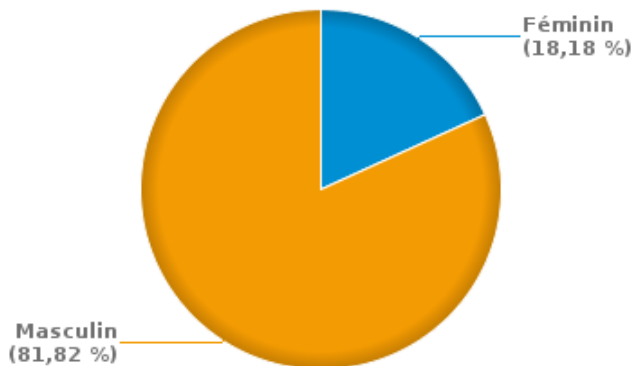
% infractions alcool par catégorie d'âge pour l'année 2023



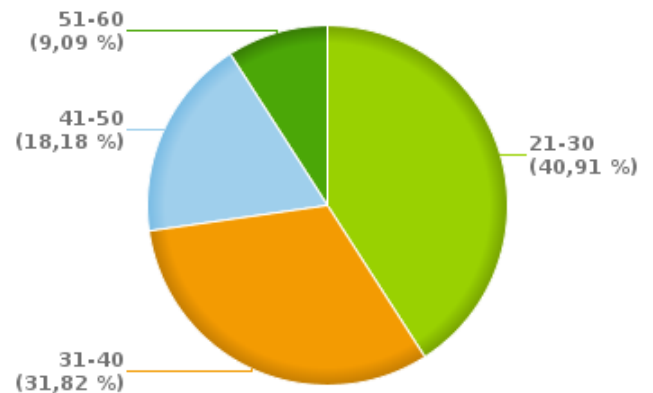
Nombre d'infractions de drogues par catégorie d'âge et par sexe

	Féminin	Masculin	TOTAL
21-30	0	9	9
31-40	2	5	7
41-50	1	3	4
51-60	1	1	2
TOTAL	4	18	22

% infractions drogues par sexe pour l'année 2023



% infractions drogues par catégorie d'âge pour l'année 2023





INFRACTIONS ROUTIÈRES
FILTRES ET PARAMÈTRES SELECTIONNÉS
DANS CE RAPPORT

Année de début de l'infraction	2015
Année de fin de l'infraction	2023
Trimestre(s)	Trim. 1;Trim. 2;Trim. 3;Trim. 4
Zone de police	ZP BOTTE DU HAINAUT (SIVRY-RANCE)
Unité locale/fédérale	
Hors/sur autoroute	(autoroutes incluses)
Unité de police constatante	
Date de clôture de la banque de données	30/04/24

Date de mise à jour du rapport	01 JUIL. 2024 10:22:52
---------------------------------------	------------------------