

**Aperçu
Infractions routières
(autoroutes incluses)
2023**

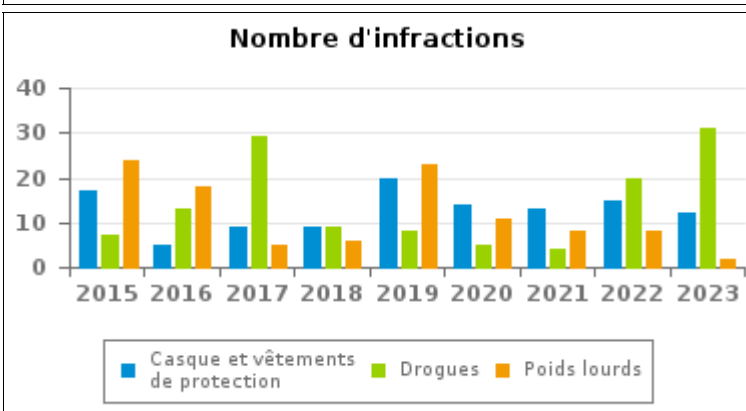
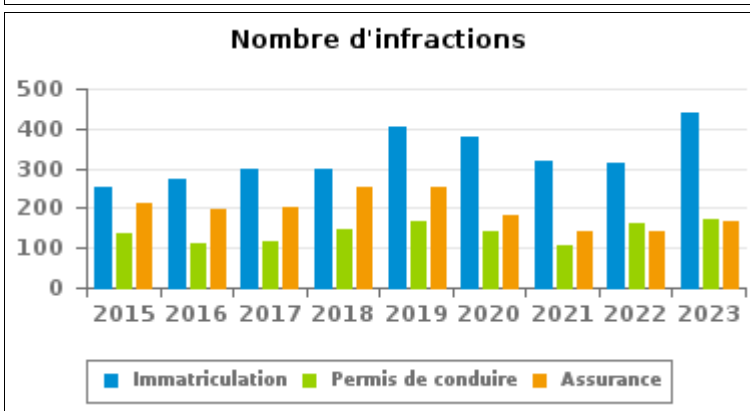
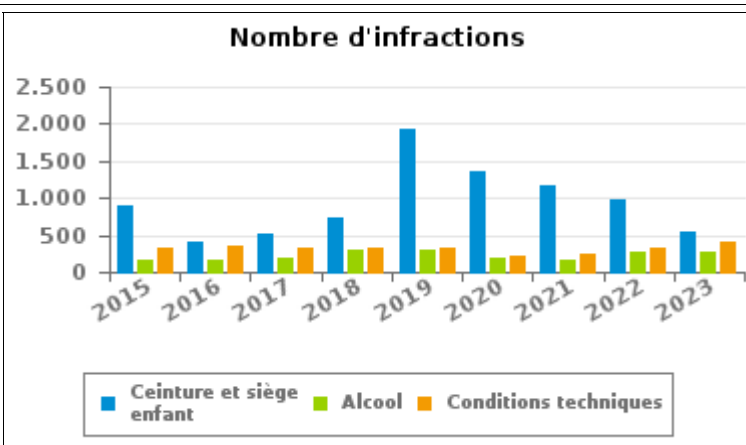
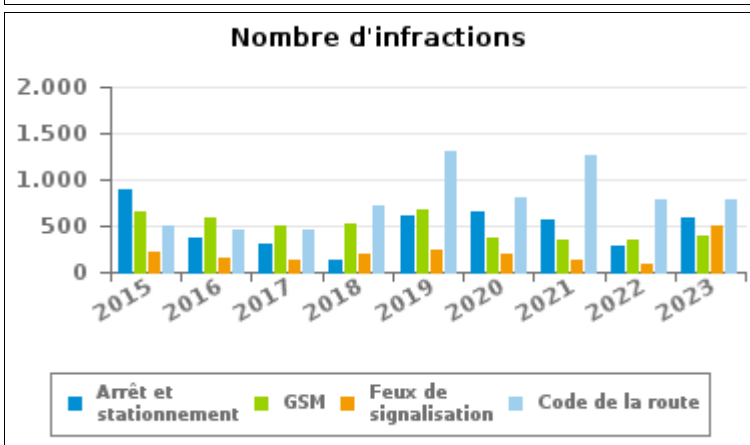
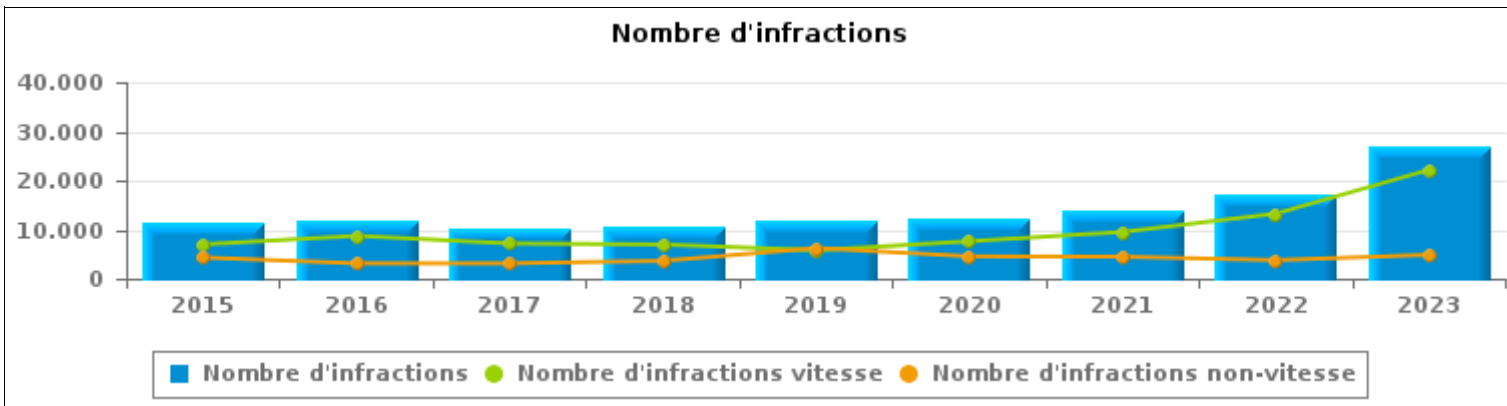
**ZP AISEAU-PRESLES/
CHATELET/FARCIENNES**



INFRACTIONS ROUTIÈRES (autoroutes incluses) : APERÇU GÉNÉRAL

Comparaison par année: 2015-2023

	2015	2016	2017	2018	2019	2020	2021	2022	2023
NOMBRE TOTAL D'INFRACTIONS	11.284	11.838	10.280	10.586	12.007	12.155	13.990	17.019	27.041
INFRACTIONS PAR THEME									
	2015	2016	2017	2018	2019	2020	2021	2022	2023
Vitesse	6.984	8.720	7.157	6.956	5.783	7.616	9.515	13.254	22.179
Arrêt et stationnement	885	374	308	125	607	645	570	278	581
GSM	662	587	503	530	665	374	352	355	390
Casque et vêtements de protection	17	5	9	9	20	14	13	15	12
Ceinture et siège enfant	905	403	528	721	1.917	1.357	1.159	979	548
Feux de signalisation	213	161	120	186	234	201	135	89	491
Code de la route	491	457	467	712	1.305	802	1.270	787	778
Alcool	176	173	200	300	288	181	158	275	280
Drogues	7	13	29	9	8	5	4	20	31
Conditions techniques	318	344	336	327	333	216	233	339	418
Immatriculation	253	272	296	299	404	378	320	313	441
Permis de conduire	135	113	115	147	165	143	106	163	174
Assurance	213	197	201	255	253	184	141	141	167
Poids lourds	24	18	5	6	23	11	8	8	2
Autres	1	1	5	3	1	28	5	1	1
Inconnu	0	0	1	1	1	0	1	2	548





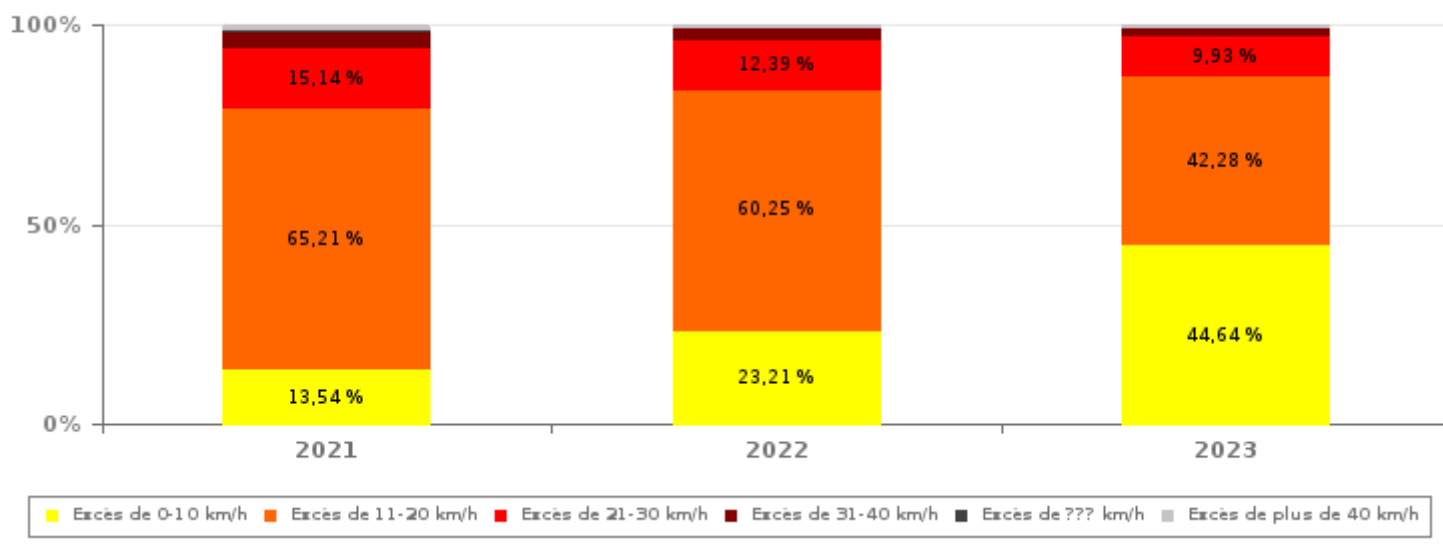
INFRACTIONS ROUTIÈRES (autoroutes incluses) : APERÇU GÉNÉRAL

INFRACTIONS PAR DEGRE DE GRAVITE

Comparaison par année: 2015-2023

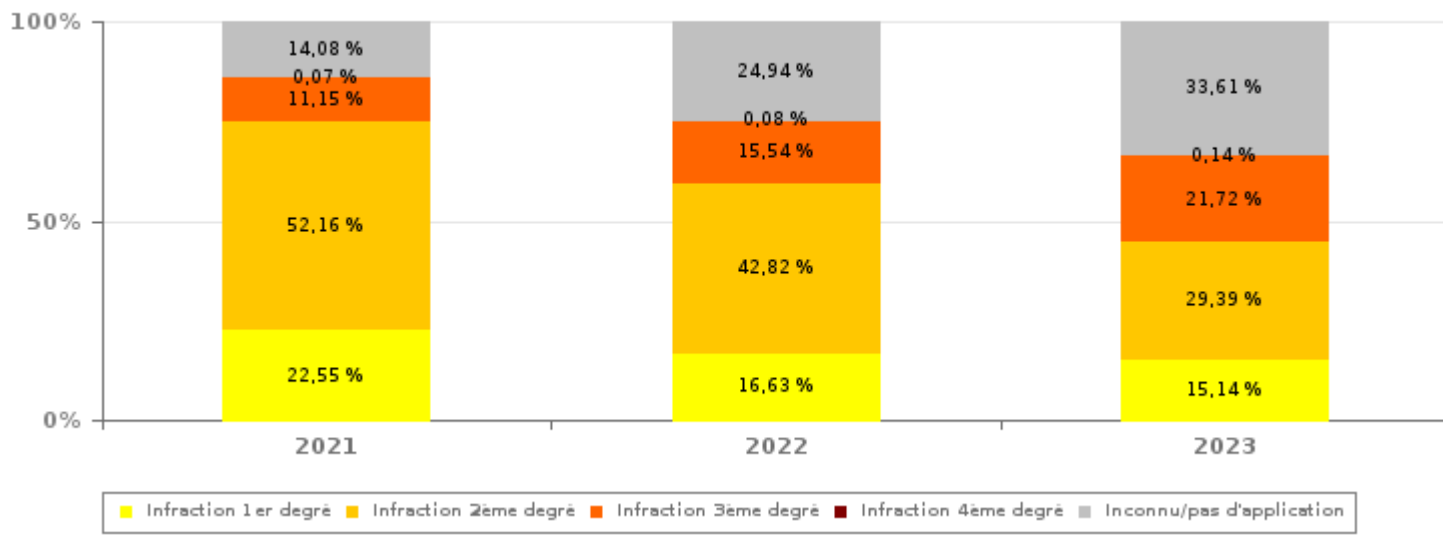
VITESSE	2015	2016	2017	2018	2019	2020	2021	2022	2023
Excès de 0-10 km/h	117	59	39	22	81	673	1.288	3.076	9.900
Excès de 11-20 km/h	5.219	6.603	5.460	4.464	4.364	5.093	6.205	7.985	9.377
Excès de 21-30 km/h	1.201	1.470	1.230	1.266	981	1.300	1.441	1.642	2.203
Excès de 31-40 km/h	304	394	294	748	226	352	397	389	449
Excès de plus de 40 km/h	106	142	92	397	79	140	130	124	208
Excès de ??? km/h	37	52	42	59	52	58	54	38	42
Sous-total VITESSE	6.984	8.720	7.157	6.956	5.783	7.616	9.515	13.254	22.179

Nombre d'infractions (vitesse): répartition selon la gravité



NON-VITESSE	2015	2016	2017	2018	2019	2020	2021	2022	2023
1er degré	1.010	727	642	676	1.058	713	1.009	626	736
2ème degré	2.076	1.222	1.284	1.589	3.502	2.629	2.334	1.612	1.429
3ème degré	356	321	313	355	641	463	499	585	1.056
4ème degré	4	4	6	5	7	3	3	3	7
Inconnu/Pas d'application	854	844	878	1.005	1.016	731	630	939	1.634
Sous-total NON-VITESSE	4.300	3.118	3.123	3.630	6.224	4.539	4.475	3.765	4.862

Nombre d'infractions (non-vitesse): répartition selon la gravité





INFRACTIONS ROUTIÈRES (autoroutes incluses) : APERÇU GÉNÉRAL

INFRACTIONS PAR DEGRE DE GRAVITE

Comparaison par année: 2015-2023



INFRACTIONS ROUTIÈRES (autoroutes incluses) : APERÇU GÉNÉRAL

Comparaison par mois pour l'année 2023

	Jan	Fév	Mar	Avr	Mai	Juin	Juil	Août	Sep	Oct	Nov	Déc	TOTAL
NOMBRE TOTAL D'INFRACTIONS	1.261	1.498	1.699	5.037	1.786	1.389	1.653	1.465	3.616	3.467	2.788	1.382	27.041
INFRACTIONS PAR THEME													
Vitesse	1.002	1.168	1.176	4.622	1.308	1.026	1.396	1.205	3.046	2.975	2.289	966	22.179
Arrêt et stationnement	59	115	107	46	53	27	5	19	64	36	34	16	581
GSM	15	20	68	44	80	32	24	13	27	31	8	28	390
Casque et vêtements de protection	0	1	0	1	3	1	0	3	1	2	0	0	12
Ceinture et siège enfant	19	31	113	48	93	76	46	21	34	31	24	12	548
Feux de signalisation	4	37	21	17	10	12	7	15	110	95	68	95	491
Code de la route	51	47	87	48	93	99	71	38	79	69	52	44	778
Alcool	28	11	28	29	15	29	22	38	13	23	27	17	280
Drogues	3	4	4	5	4	1	2	2	1	1	2	2	31
Conditions techniques	22	17	29	66	55	38	25	27	54	31	33	21	418
Immatriculation	35	29	31	72	38	25	35	25	49	54	20	28	441
Permis de conduire	10	6	16	23	14	11	12	26	14	14	15	13	174
Assurance	13	12	17	15	20	11	8	14	12	18	10	17	167
Poids lourds	0	0	0	1	0	1	0	0	0	0	0	0	2
Autres	0	0	1	0	0	0	0	0	0	0	0	0	1
Inconnu	0	0	1	0	0	0	0	19	112	87	206	123	548
INFRACTIONS PAR DEGRE DE GRAVI													
VITESSE													
Excès de 0-10 km/h	63	226	253	3.636	356	175	468	353	1.591	1.383	1.206	190	9.900
Excès de 11-20 km/h	749	739	732	792	781	638	719	642	1.073	1.140	798	574	9.377
Excès de 21-30 km/h	139	156	153	152	124	124	167	162	279	348	231	168	2.203
Excès de 31-40 km/h	30	27	29	28	30	53	31	33	69	68	35	16	449
Excès de plus de 40 km/h	17	18	9	12	16	35	9	11	27	31	12	11	208
Excès de ??? km/h	4	2	0	2	1	1	2	4	7	5	7	7	42
Sous-total VITESSE	1.002	1.168	1.176	4.622	1.308	1.026	1.396	1.205	3.046	2.975	2.289	966	22.179
NON-VITESSE													
1er degré	41	62	96	54	71	54	61	37	81	73	56	50	736
2ème degré	78	172	236	155	174	142	81	62	117	107	57	48	1.429
3ème degré	35	44	97	67	129	76	46	37	167	137	93	128	1.056
4ème degré	2	1	1	0	0	0	0	1	0	1	1	0	7
Inconnu/Pas d'application	103	51	93	139	104	91	69	123	205	174	292	190	1.634
Sous-total NON-VITESSE	259	330	523	415	478	363	257	260	570	492	499	416	4.862

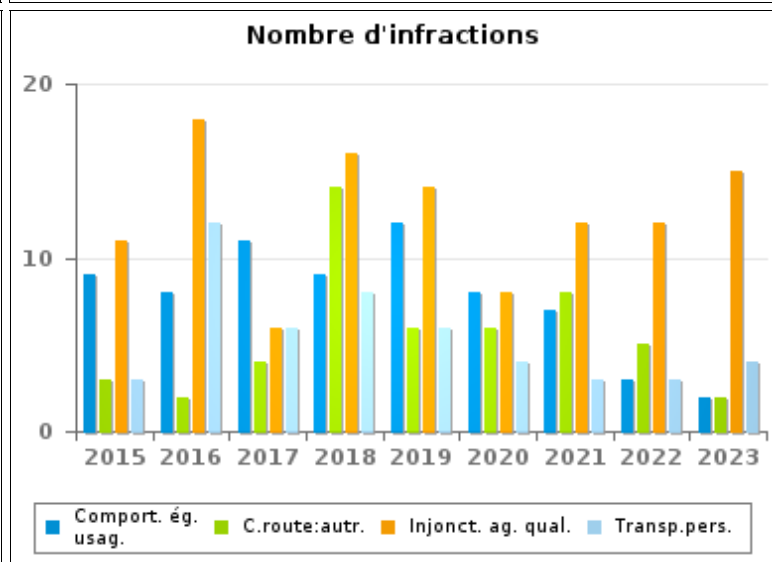
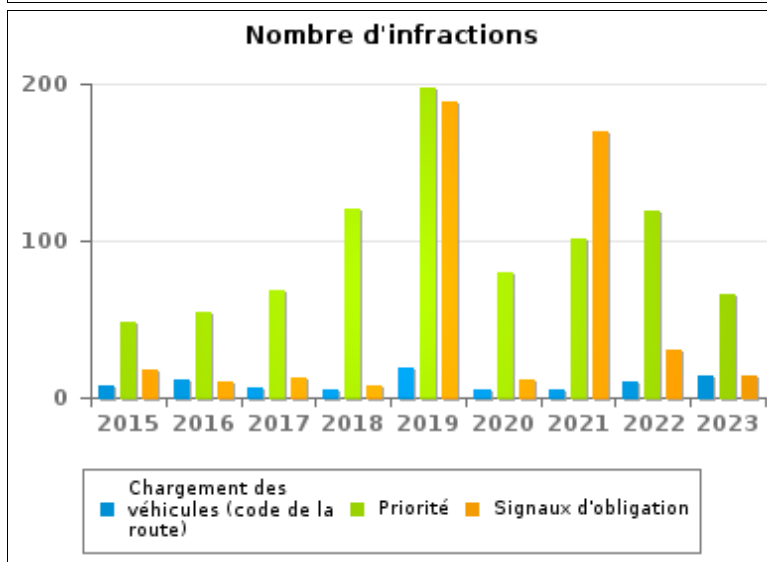
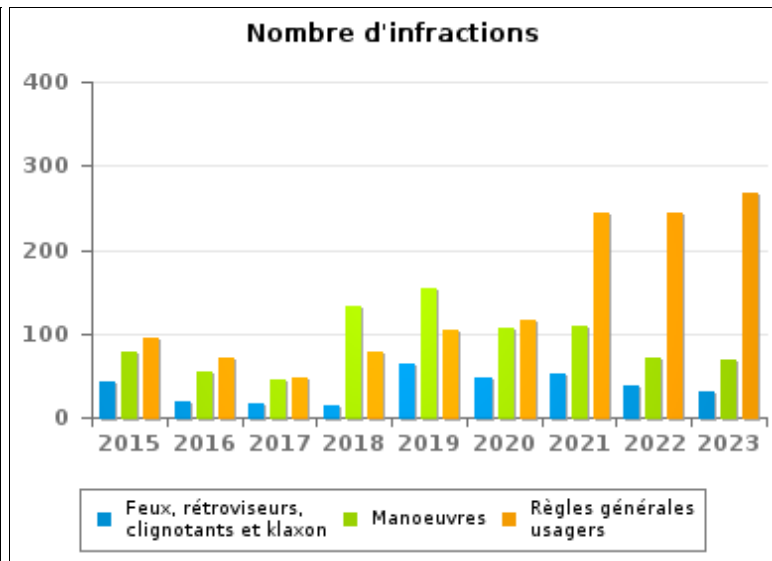
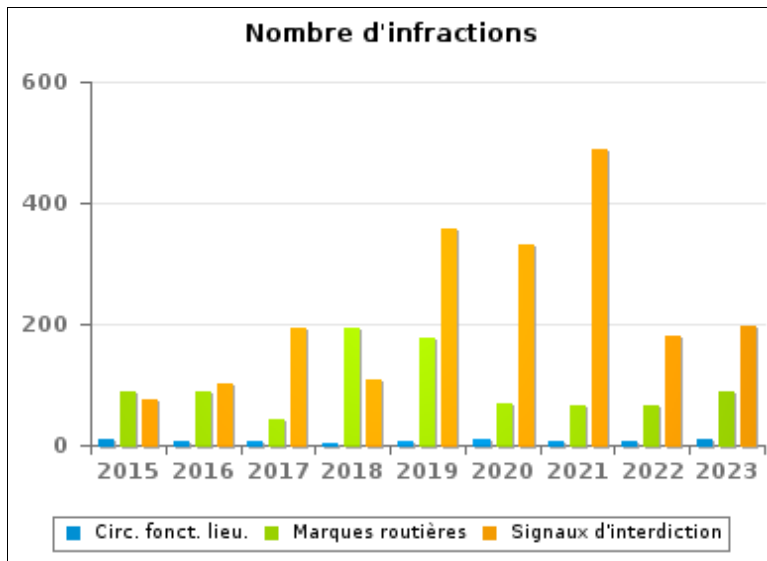


INFRACTIONS ROUTIÈRES (autoroutes incluses) : APERÇU GÉNÉRAL (DÉTAIL)

Comparaison par année: 2015-2023

Code de la route

	2015	2016	2017	2018	2019	2020	2021	2022	2023
Signaux d'interdiction	74	101	194	108	358	330	488	180	198
Règles générales usagers	95	72	48	79	103	116	244	243	267
Marques routières	90	89	43	195	177	69	65	64	89
Priorité	48	54	68	120	197	80	101	119	66
Manoeuvres	79	54	44	132	153	107	110	71	68
Signaux d'obligation	18	10	13	8	189	12	170	31	14
Feux, rétroviseurs, clignotants et klaxon	43	20	16	14	63	48	52	38	30
Injonctions des agents qualifiés	11	18	6	16	14	8	12	12	15
Chargement des véhicules (code de la route)	7	11	6	5	19	5	5	10	14
Comportement à l'égard de certains usagers	9	8	11	9	12	8	7	3	2
Circulation en fonction du lieu	11	6	8	4	8	9	5	8	9
Code de la route: autres	3	2	4	14	6	6	8	5	2
Transport de personnes (code de la route)	3	12	6	8	6	4	3	3	4
TOTAL	491	457	467	712	1.305	802	1.270	787	778





INFRACTIONS ROUTIÈRES (autoroutes incluses) : TOP 5 DES INFRACTIONS

2023

Toutes les infractions

Theme	Article de loi	Nombre d'infractions	% (*)
Vitesse	[Rég. w. :] Art. 11.1. Dans les agglomérations, la vitesse est limitée à 50 km à l'heure [...].	11.218	41,49%
Vitesse	[Rég. w. :] Art. 11.1. Dans les agglomérations, la vitesse est limitée à 50 km à l'heure. Toutefois, sur certaines voies publiques, une limitation de vitesse inférieure ou supérieure peut être imposée ou permise par le signal C43 [...]. Art. 5. Les usagers doivent se conformer aux signaux lumineux de circulation, aux signaux routiers et aux marques routières, lorsque ceux-ci sont réguliers en la forme, suffisamment visibles et placés conformément aux prescriptions du [...] règlement [général sur la police de la circulation routière et de l'usage de la voie publique]. Art. 68.3. [...] Sign. C43 [avec la mention 30]. A partir du signal jusqu'au prochain carrefour, interdiction de circuler à une vitesse supérieure à [30 km/h] [...]. Le signal C43, avec la mention 30 km/h, placé au-dessus du signal F1 vaut sur l'ensemble des voiries comprises dans les limites de l'agglomération.	1.002	3,71%
Vitesse	[Rég. w. :] Art. 11.2.1°- b). En dehors des agglomérations, la vitesse est limitée à 120 km à l'heure [...] sur les voies publiques divisées en quatre bandes de circulation ou plus dont deux au moins sont affectées à chaque sens de circulation, pour autant que les sens de circulation soient séparés autrement qu'avec des marques routières [...]. Les limitations de vitesse inférieures imposées par le signal C43 ou résultant de l'article 11.3. restent d'application. Art. 5. Les usagers doivent se conformer aux signaux lumineux de circulation, aux signaux routiers et aux marques routières, lorsque ceux-ci sont réguliers en la forme, suffisamment visibles et placés conformément aux prescriptions du [...] règlement [général sur la police de la circulation routière et de l'usage de la voie publique]. Art. 68.3. [...] Sign. C43 [avec la mention 90]. A partir du signal jusqu'au prochain carrefour [ou signal C45], interdiction de circuler à une vitesse supérieure à [90 km/h] [...].	3.661	13,54%
Vitesse	[Rég. w. :] Art. 11.2.2°- b). En dehors des agglomérations, la vitesse est limitée à 90 km à l'heure [...] sur les autres voies publiques. Les limitations de vitesse inférieures imposées par le signal C43 ou résultant de l'article 11.3. restent d'application. Art. 5. Les usagers doivent se conformer aux signaux lumineux de circulation, aux signaux routiers et aux marques routières, lorsque ceux-ci sont réguliers en la forme, suffisamment visibles et placés conformément aux prescriptions du [...] règlement [général sur la police de la circulation routière et de l'usage de la voie publique]. Art. 68.3. [...] Sign. C43 [avec la mention 50]. A partir du signal jusqu'au prochain carrefour [ou signal C45], interdiction de circuler à une vitesse supérieure à [50 km/h] [...].	1.633	6,04%
Vitesse	[Rég. w. :] Art. 22quater. Dans les zones délimitées par les signaux routiers F4a et F4b, la vitesse est limitée à 30 km à l'heure.	2.856	10,56%



INFRACTIONS ROUTIÈRES (autoroutes incluses) : TOP 5 DES INFRACTIONS

2023

Infractions du 4ème degré

Theme	Article de loi	Nombre d'infractions	% (*)
Code de la route	Art. 4.1. Les usagers doivent obtempérer immédiatement aux injonctions des agents qualifiés. Art. 4.2.2°. Sont notamment considérées comme injonctions : le ou les bras tendus horizontalement, qui signifie arrêt pour les usagers qui viennent de directions coupant celles indiquées par le ou les bras tendus. Art. 4.1°. Sont infractions du quatrième degré au sens de l'article 29§1er, 1er alinéa de la [...] loi relative à la police de la circulation routière, coordonnée le 16 mars 1968: [...] transgresser les ordres [...] [mentionnés à l'article 4.2.2° de l'AR 01-12-1975] d'une personne habilitée.	2	0,01 %
Code de la route	Constitue une infraction de 4ème degré en vertu de l'article 4.3° de l'AR du 30-09-2005 :Art. 17.2.3°. Le dépassement par la gauche d'un véhicule attelé [...] ou d'un véhicule à plus de deux roues est interdit à l'approche du sommet d'une côte et dans les virages, lorsque la visibilité est insuffisante, sauf si le dépassement peut se faire sans franchir la ligne blanche continue délimitant la partie de la chaussée affectée à la circulation venant en sens inverse.	1	0,00 %
Code de la route	Constitue une infraction de 4ème degré en vertu de l'article 4.5° de l'AR du 30-09-2005 :Art. 22.2juncto. Les dispositions de l'article 21.4. et 21.6. sont applicables sur les routes pour automobiles.Art. 21.4.3°. Il est interdit sur les autoroutes de faire marche arrière ou de rouler en sens contraire au sens obligatoire.	3	0,01 %
Code de la route	Constitue une infraction de 4ème degré en vertu de l'article 4.7° de l'AR du 30-09-2005 :Art. 50. Sauf autorisation spéciale de l'autorité légalement habilitée, il est interdit de se livrer sur la voie publique à des luttes de vitesse, ainsi qu'à des épreuves sportives, notamment des courses ou concours de vitesse, de régularité ou d'adresse.	1	0,00 %

(*) % par rapport au nombre total d'infractions

INFRACTIONS ROUTIÈRES (autoroutes incluses) : MOMENT

Nombre d'infractions selon le moment de la semaine

2023

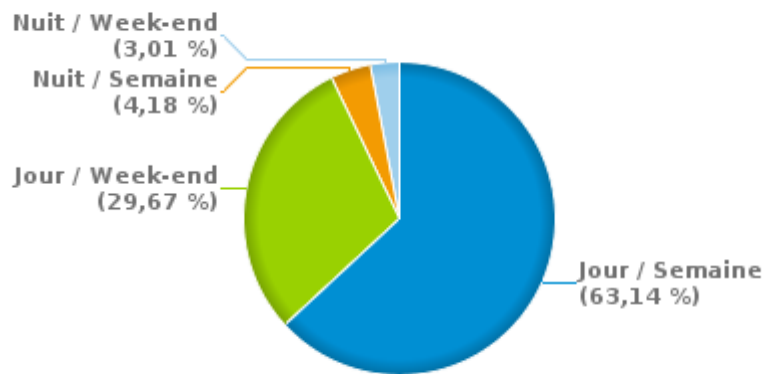


	Semaine			Week-end			TOTAL
	Jour	Nuit	Sous-total	Jour	Nuit	Sous-total	
Vitesse	13.809	971	14.780	6.847	552	7.399	22.179
Arrêt et stationnement	465	10	475	93	13	106	581
GSM	337	0	337	52	1	53	390
Casque et vêtements de protection	7	0	7	5	0	5	12
Ceinture et siège enfant	409	1	410	134	4	138	548
Feux de signalisation	341	39	380	79	32	111	491
Code de la route	557	16	573	181	24	205	778
Alcool	73	21	94	110	76	186	280
Drogues	19	0	19	6	6	12	31
Conditions techniques	266	19	285	112	21	133	418
Immatriculation	278	31	309	109	23	132	441
Permis de conduire	95	9	104	50	20	70	174
Assurance	103	10	113	33	21	54	167
Poids lourds	2	0	2	0	0	0	2
Autres	0	0	0	1	0	1	1
Inconnu	314	2	316	210	22	232	548
TOTAL	17.075	1.129	18.204	8.022	815	8.837	27.041

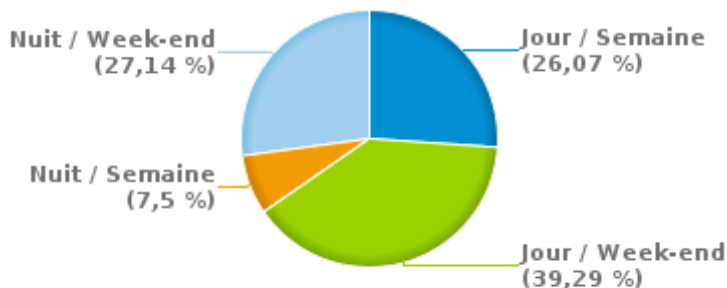
Weekend = Du vendredi 22h00 jusqu'au lundi 06h00
 Semaine = Du lundi 06h00 jusqu'au vendredi 22h00

Jour: de 06h00 à 22h00
 Nuit: de 22h00 à 06h00

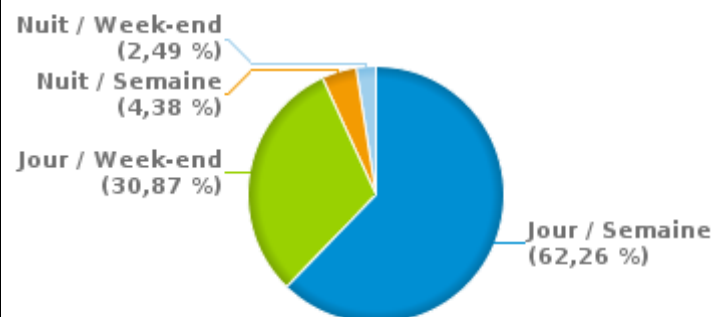
% infractions selon le moment pour l'année 2023



% infractions alcool selon le moment pour l'année 2023



% infractions vitesse selon le moment pour l'année 2023





INFRACTIONS DE VITESSE (autoroutes incluses) : ENDROIT DU CONTRÔLE

2023

Aiseau-Presles

Rue	Borne Kilometrique	Nr de maison	Excès de 0-10 km/h	Excès de 11-20 km/h	Excès de 21-30 km/h	Excès de 31-40 km/h	Excès de plus de 40 km/h	Excès de ??? km/h	TOTAL
N 570 - RUE DU CAMPINAIRE VERS CHATELET	1.45	127	634	417	55	14	3		1.123
N 570 - RUE DU CAMPINAIRE VERS FARCIENNES	1.45	127	240	228	38	21	34		561
N922 VERS FOSSES		33		16	6		1		23
N922 VERS PRESLES CENTRE		33	142	37	5	1			185
Rue Auguste Scohy		145						1	1
RUE AUGUSTE SCOHY VERS AISEAU-PRESLES		189		54	7	2	3		66
RUE AUGUSTE SCOHY VERS CHATELET		189		21	3		2		26
RUE AUGUSTE SCOHY VERS QUARTIER DU ROI		150	36	17	1				54
RUE AUGUSTE SCOHY VERS RUE DE FLEURUS		150	21	3					24
Rue Campinaire		191						1	1
Rue Campinaire		66						1	1
Rue d'Aiseau		107						1	1
RUE DE FARCIENNES VERS FARCIENNES		20	50	22	3				75
RUE DE FARCIENNES VERS RUE DES FRANCAIS		20	28	17	3				48
RUE DE FOSSES VERS FOSSE LA VILLE		45		17	6				23
RUE DE FOSSES VERS PRESLES		45		121	19	5			145
RUE DE LAMBOT VERS AISEAU CENTRE		3	52	29	5		1		87
RUE DE LAMBOT VERS TAMINES		3	42	39	7				88
RUE DE ROSELIES VERS PRESLES		37	5						5
RUE DE ROSELIES VERS RUE DU CENTRE		37	4						4
RUE DES FRANCAIS VERS AISEAU-PRESLES		142		2	1				3
RUE DES FRANCAIS VERS AISEAU-PRESLES CENTRE		140	80	5	1				86
RUE DES FRANCAIS VERS FARCIENNES		142		2	1				3
RUE DES FRANCAIS VERS FARCIENNES CENTRE		140	63	12	3				78
RUE DESTREE VERS RUE DE FARCIENNES		14	13	2					15
RUE DESTREE VERS RUE DE FARCIENNES		18	21	3	2				26



INFRACTIONS DE VITESSE (autoroutes incluses) : ENDROIT DU CONTRÔLE

2023

Rue	Borne Kilométrique	Nr de maison	Excès de 0-10 km/h	Excès de 11-20 km/h	Excès de 21-30 km/h	Excès de 31-40 km/h	Excès de plus de 40 km/h	Excès de ??? km/h	TOTAL
RUE DESTREE VERS RUE JF KENNEDY		14	24	2	1				27
RUE DESTREE VERS RUE JF KENNEDY		18	57	15	2				74
RUE DE VILLERS VERS RUE DE FOSSES		15	9	12					21
RUE DE VILLERS VERS RUE DES BINCHES		15	27	32	10	1			70
RUE D'OIGNIES VERS AISEAU-PRESLES CENTRE		171		19	2				21
RUE D'OIGNIES VERS RUE HENRI ROUSSELLE		103		5	1				6
RUE D'OIGNIES VERS RUE LAMBOT		103		2	1				3
RUE D'OIGNIES VERS TAMINES		171		6					6
RUE DU CAMPINAIRE VERS FARCIENNES		139		1					1
RUE DU CAMPINAIRE VERS FARCIENNES		177	13	5					18
RUE DU CAMPINAIRE VERS RUE DE FLEURUS		177	6	1					7
RUE DU CAMPINAIRE VERS RUE LE CAMPINAIRE		278	16	4					20
RUE DU CENTRE VERS RUE D'AISEAU		16	11	4					15
RUE DU CENTRE VERS RUE DU FAUBOURG		208		2	1	1			4
RUE DU CENTRE VERS RUE DU FAUBOURG		257	2						2
RUE DU CENTRE VERS RUE LAMBOT		16	5	1					6
RUE DU CENTRE VERS RUE LAMBOT		257	5	1					6
RUE DU CENTRE VERS TAMINES		208		2	1				3
RUE DU FAUBOURG VERS RUE BELLE-MOTTE		16	24	22	6				52
RUE DU FAUBOURG VERS RUE DU CENTRE		16	29	21	2				52
RUE DU PANAMA VERS RUE D'OIGNIES		3	3						3
RUE J-F KENNEDY VERS CHATELET		23	28	11	1		1		41
RUE JF KENNEDY VERS RUE AUGUSTE SCOHY		23	1	2	2	1	1		7
RUE J-F KENNEDY VERS TAMINES		23	14	7	2				23
RUE JF KENNEDY VERS TAMINES		23		3		1	1		5
RUE LAMBOT VERS RUE D'OIGNIES		159	26	2					28
RUE LAMBOT VERS RUE DU PANAMA		159	25	2					27



INFRACTIONS DE VITESSE (autoroutes incluses) : ENDROIT DU CONTRÔLE

2023

Rue	Borne Kilometrique	Nr de maison	Excès de 0-10 km/h	Excès de 11-20 km/h	Excès de 21-30 km/h	Excès de 31-40 km/h	Excès de plus de 40 km/h	Excès de ??? km/h	TOTAL
RUE PRESIDENT JOHN KENNEDY VERS CHATELET		17		1		1			2
RUE PRESIDENT JOHN KENNEDY VERS TAMINES		17		1					1
TOTAL			1.756	1.250	198	48	47	4	3.303

Châtelet

Rue	Borne Kilometrique	Nr de maison	Excès de 0-10 km/h	Excès de 11-20 km/h	Excès de 21-30 km/h	Excès de 31-40 km/h	Excès de plus de 40 km/h	Excès de ??? km/h	TOTAL
Avenue de Châtelet								1	1
Avenue Emile Vandervelde		114					1		1
AVENUE EMILE VANDERVELDE VERS ACOZ		114	59	41	3	2			105
AVENUE EMILE VANDERVELDE VERS ACOZ		122	54	9	1				64
AVENUE EMILE VANDERVELDE VERS CHATELET CENTRE		114	48	38			1		87
AVENUE EMILE VANDERVELDE VERS CHATELET CENTRE		122	23	3					26
AVENUE PAUL PASTUR VERS ACOZ		379	127	97	17	2			243
AVENUE PAUL PASTUR VERS ACOZ		421	17	31	5	1			54
AVENUE PAUL PASTUR VERS BOUFFIOULX		421	4	26	3	3			36
AVENUE PAUL PASTUR VERS CHATELET CENTRE		379	120	47	3	1			171
N29 - RUE TAILLIS PRE VERS FLEURUS		268		2	1				3
N29 - RUE TAILLIS PRE VERS GILLY		268		50	12	4	1		67
N568 VERS JUMET	9.3			216	53	11	5		285
N 573 - RUE DES SABLIERES VERS CHATELET CENTRE	0.4	87		149	41	11	5		206
N 573 - RUE DES SABLIERES VERS GOUGNIES	0.4	87		143	35	17	10		205
N 573 VERS CHATELET CENTRE	2.2	76		39	6		1		46
N 573 VERS VILLERS-POTERIE	2.2	76	3	122	17	5	5		152
N576 Couillet (Charleroi) - Châtelet	5.0							1	1
N576 Couillet (Charleroi) - Châtelet								1	1
N90 Direction Liège	38.8			1					1



INFRACTIONS DE VITESSE (autoroutes incluses) : ENDROIT DU CONTRÔLE

2023

Rue	Borne Kilométrique	Nr de maison	Excès de 0-10 km/h	Excès de 11-20 km/h	Excès de 21-30 km/h	Excès de 31-40 km/h	Excès de plus de 40 km/h	Excès de ??? km/h	TOTAL
N90 Direction Liège								1	1
N90 Direction Mons Entrée Croix (Rue de la)								1	1
N90 Direction Mons Sortie Croix (Rue de la)								1	1
N90 Direction R50-Mons	40.0				1				1
N 975 - AVENUE PAUL PASTUR VERS CHATELET	1.57			180	11	3	2		196
N 975 - AVENUE PAUL PASTUR VERS GERPINNES	1.57			56	8	1			65
Place Franco-Belge								1	1
Place Wilson								1	1
R3 Côté Extérieur	8.5				1				1
R3 Côté Extérieur Sortie 10								1	1
R3 Côté Intérieur	6.0							2	2
R3 Côté Intérieur	6.8							1	1
R3 Côté Intérieur	7.0							1	1
R3 Côté Intérieur				2		1			3
R53 RUE TIENNE ROBAU VERS PLACE SAINT-ROCH		126	332	56	15	2			405
R53 RUE TIENNE ROBAU VERS R3		126	2						2
RN29 - RUE DE TAILLIS-PRE VERS FLEURUS		363		1	1		1		3
RN29 - RUE DE TAILLIS-PRE VERS GILLY		363		6	1	1			8
RN569 - RUE DE GILLY VERS R3		188		5					5
RN569 - RUE DE GILLY VERS R3		193		5	2				7
RN569 - RUE DE GILLY VERS RUE DE LA VALLEE		193		4	1				5
RN571 - RUE GENDEBIEN VERS PLACE WILSON		211	46	15	1				62
RN571 RUE GENDEBIEN VERS PLACE WILSON		181	63	14	2				79
RN571 RUE GENDEBIEN VERS RUE FERNAND STIMANT		181	42	8					50
RN571 - RUE GENDEBIEN VERS RUE JULES DES ESSARTS		342		1					1
RN571 - RUE GENDEBIEN VERS RUE STILMANT		211	23	5	1				29
RN576 VERS COUILLET	3.6			74	22	3	1		100



INFRACTIONS DE VITESSE (autoroutes incluses) : ENDROIT DU CONTRÔLE

2023

Rue	Borne Kilométrique	Nr de maison	Excès de 0-10 km/h	Excès de 11-20 km/h	Excès de 21-30 km/h	Excès de 31-40 km/h	Excès de plus de 40 km/h	Excès de ??? km/h	TOTAL
RN576 VERS COUILLET	3.7		363	202	49	6			620
RN576 VERS PLACE SAINT ROCH	3.7		1	1					2
RN576 VERS R3 (CHATELET)	3.6			1	2				3
RN922 - RUE DE NAMUR VERS PLACE SAINT-ROCH		117	3						3
RN 922 - RUE DE NAMUR VERS RUE DE FOSSES		547	373	437	79	16	3		908
RN922 - RUE DE NAMUR VERS RUE DE FOSSES		117	20						20
RN975 - AVENUE PAUL PASTUR VERS ACOZ		409	84	51	6	1	1		143
RN975 - AVENUE PAUL PASTUR VERS AVENUE EMILE VANDE		409	33	13	3	1			50
RUE BLANCHE BORNE VERS LOVERVAL		125		11	1				12
RUE BLANCHE BORNE VERS RUE DE LOVERVAL		125		3	1				4
RUE CULOT REINE VERS RUE DE LA CROIX		73	1		1				2
RUE CULOT REINE VERS RUE DES HAIES		73	1						1
Rue d'Acoz		91				1			1
RUE D'ACOSZ VERS PLACE DE LA VICTOIRE		91	38	8	3		1		50
RUE D'ACOSZ VERS RUE TIENNE ROBAU		91	144	50	11	4	2		211
RUE DE BRABANT VERS RUE TAILLIS PRE		236	1		2	1			4
RUE DE BRABANT VERS RUE WAINAGE		236		3					3
Rue de Couillet		191						1	1
RUE DE COUILLET VERS CENTRE DE CHATELET		325	127	32	3				162
RUE DE COUILLET VERS CHATELET CENTRE		208		8	1				9
RUE DE COUILLET VERS CHATELET CENTRE		302		5		1			6
RUE DE COUILLET VERS COUILLET		208		9					9
RUE DE COUILLET VERS COUILLET		318		1			1		2
RUE DE COUILLET VERS COUILLET		325	80	19	3				102
RUE DE COUILLET VERS PLACE DE LA VICTOIRE		318			2				2
RUE DE COUILLET VERS R3		302		5	3				8
Rue de Gilly		82						1	1



INFRACTIONS DE VITESSE (autoroutes incluses) : ENDROIT DU CONTRÔLE

2023

Rue	Borne Kilometrique	Nr de maison	Excès de 0-10 km/h	Excès de 11-20 km/h	Excès de 21-30 km/h	Excès de 31-40 km/h	Excès de plus de 40 km/h	Excès de ??? km/h	TOTAL
Rue de Gilly								3	3
RUE DE GILLY VERS AVENUE DE CHATELET		178	96	12	3				111
RUE DE GILLY VERS CHATELET		117		3	1				4
RUE DE GILLY VERS CHATELET		343		1					1
RUE DE GILLY VERS CHATELET		350		1	1				2
RUE DE GILLY VERS CHATELET CENTRE		326	3						3
RUE DE GILLY VERS GILLY		117		8	2				10
RUE DE GILLY VERS GILLY		343		1					1
RUE DE GILLY VERS GILLY		350		2					2
RUE DE GILLY VERS R3		178	79	29	3	1	1		113
RUE DE GILLY VERS R3		326	4						4
RUE DE GILLY VERS R3		360			1				1
RUE DE LA BLANCHE BORNE VERS LOVERVAL		125		22	2				24
RUE DE LA BLANCHE BORNE VERS RUE DE LOVERVAL (CHA		125		12	3	1			16
RUE DE LA CROIX VERS CHATELET		271		76	18	2	2		98
RUE DE LA CROIX VERS CHATELINEAU		264		3					3
RUE DE LA CROIX VERS GILLY		252	22	19	2		1		44
RUE DE LA CROIX VERS GILLY		256	20	4	2				26
RUE DE LA CROIX VERS GILLY		264		1					1
RUE DE LA CROIX VERS GILLY		271		190	35	3	6		234
RUE DE LA CROIX VERS RN 90		252	29	26	2	1			58
RUE DE LA CROIX VERS RN90		256	21	2	1				24
RUE DE LA JUSTICE VERS PLACE SAINT ROCH		252		5	1				6
RUE DE LA JUSTICE VERS PRESLES		252		4					4
Rue de la Sarthe		85				2			2
RUE DE LA SARTE VERS CHATELET CENTRE		184	9						9
RUE DE LA SARTE VERS RUE DE CHATELET		184	11						11



INFRACTIONS DE VITESSE (autoroutes incluses) : ENDROIT DU CONTRÔLE

2023

Rue	Borne Kilométrique	Nr de maison	Excès de 0-10 km/h	Excès de 11-20 km/h	Excès de 21-30 km/h	Excès de 31-40 km/h	Excès de plus de 40 km/h	Excès de ??? km/h	TOTAL
RUE DE LA SARTE VERS RUE DE CHATELET		85	1	213	37	4	3		258
RUE DE LA SARTE VERS RUE DES SABLIERES		85	2	145	14	3			164
RUE DE LA SARTE VERS RUE DES SABLIERES		89		17	1				18
RUE DE LA SARTE VERS SAINT-ROCH		60	29	4	2		1		36
RUE DE LA SARTE VERS VILLERS POTERIE		60	15	11	3	1			30
RUE DE LA SARTE VERS VILLERS-POTTERIE		89		16	1		2		19
Rue de la Station								1	1
RUE DE LA STATION VERS BOULEVARD PERIPHERIQUE		187	1						1
Rue de la Vallée								1	1
RUE DE LOVERVAL VERS CHATELET BLANCHE BORNE		526	8	33	7		1		49
RUE DE LOVERVAL VERS CHATELET CENTRE		526	8	2					10
RUE DE LOVERVAL VERS CHATELET RUE D'ACQZ		526		10					10
RUE DE LOVERVAL VERS PLACE DE LA VICTOIRE		156	2			1			3
RUE DE LOVERVAL VERS RUE BLANCHE BORNE		156	2						2
RUE DE MONTIGNY VERS CHATELET		134	263	18	4	1			286
RUE DE MONTIGNY VERS MONTIGNIES-SUR-SAMBRE		134	168	19	2				189
RUE DE MONTIGNY VERS MONTIGNIES-SUR-SAMBRE		94		2					2
Rue de Namur		1						1	1
Rue de Namur		545					1		1
RUE DE NAMUR VERS CHATELET		326		1	1				2
RUE DE NAMUR VERS CHATELET		452	12	2					14
RUE DE NAMUR VERS CHATELET CENTRE		249		4					4
RUE DE NAMUR VERS FOSSES-LA-VILLE		452	12	2	1				15
RUE DE NAMUR VERS PRESLES		326		4					4
RUE DE NAMUR VERS RUE DE FOSSES		101			1				1
Rue de Presles		195						1	1
RUE DE PRESLES VERS AVENUE EMILE VANDERVELDE		172	1						1



INFRACTIONS DE VITESSE (autoroutes incluses) : ENDROIT DU CONTRÔLE

2023

Rue	Borne Kilometrique	Nr de maison	Excès de 0-10 km/h	Excès de 11-20 km/h	Excès de 21-30 km/h	Excès de 31-40 km/h	Excès de plus de 40 km/h	Excès de ??? km/h	TOTAL
RUE DE PRESLES VERS RUE DE LA SARTE		172	3						3
RUE DE PRESLES VERS RUE DES SABLIERES		173	1						1
Rue des Charbonnages		251						1	1
RUE DES CHARBONNAGES VERS CHATELET		336	26	17	2				45
RUE DES CHARBONNAGES VERS CHATELINEAU CENTRE		27	3						3
RUE DES CHARBONNAGES VERS FLEURUS		27	17	5			1		23
RUE DES CHARBONNAGES VERS FLEURUS		336	42	33	2	2			79
RUE DES CHARBONNAGES VERS PLACE DESTREE		127	1	1	1				3
RUE DES CHARBONNAGES VERS RUE JULES DES ESSARTS		127	8	1					9
RUE DES FRANCAIS VERS RUE DE LA STATION		49	6						6
Rue des Haies								1	1
RUE DES HAIES VERS PLACE WILSON		47	2						2
RUE DES HAIES VERS RUE DU FAYT		47	2	1					3
RUE DES MASUIRS VERS PLACE DESTREE		152		3					3
RUE DES MASUIRS VERS TAILLIS-PRE		152		6	1				7
RUE DES PRECHEURS VERS FOSSES-LA-VILLE		14	3	3					6
RUE DES PRECHEURS VERS GERPINNES		14	31	11		2			44
RUE DES SABLIERES VERS CHATELET CENTRE		287	435	140	17	1	2		595
RUE DES SABLIERES VERS CHATELET SAINT ROCH		289		7	1		1		9
RUE DES SABLIERES VERS VILLERS POTERIE		287	593	256	51	9	6		915
RUE DES SABLIERES VERS VILLERS POTERIE		289		8	2				10
RUE DES SOLDATS VERS RUE BEAU MOULIN		11	2						2
RUE DE TAILLIS-PRE VERS FLEURUS		99	126	55	13	2	2		198
RUE DE TAILLIS-PRE VERS GILLY		268		1					1
RUE DE TAILLIS-PRE VERS GILLY		99	111	53	8				172
RUE DU CORBEAU VERS RUE COMPARCONNNIERS		40	70	13	3				86
RUE DU CORBEAU VERS RUE TRIEU KAISIN		40	61	4					65



INFRACTIONS DE VITESSE (autoroutes incluses) : ENDROIT DU CONTRÔLE

2023

Rue	Borne Kilometrique	Nr de maison	Excès de 0-10 km/h	Excès de 11-20 km/h	Excès de 21-30 km/h	Excès de 31-40 km/h	Excès de plus de 40 km/h	Excès de ??? km/h	TOTAL
Rue du Mayeur								2	2
RUE EMILE VANDERVELDE VERS AVENUE PAUL PASTUR		100		1					1
RUE EMILE VANDERVELDE VERS CHATELET CENTRE		100		1					1
RUE GENDEBIEN VERS CHATELINEAU CENTRE		162	17	2					19
RUE GENDEBIEN VERS FARCIENNES		162	21	4	4				29
RUE GENDEBIEN VERS PLACE WILSON		197	47	6	1				54
RUE GENDEBIEN VERS RUE FERNAND STILMANT		204	17	3					20
RUE GENDEBIEN VERS RUE STILMANT		197	22	10					32
Rue Lloyd Georges								1	1
RUE SART ALLET VERS PLACE DESTREE		107	6	1					7
RUE SART ALLET VERS RUE DE LA CROIX		107	3						3
RUE TIENNE ROBAU VERS PLACE SAINT-ROCH		110		43	9	1			53
RUE TIENNE ROBAU VERS PLACE SAINT-ROCH		128		61	8	1			70
TIENNE ROBAU VERS BOUFFIOLX		136		42	7	1			50
TIENNE ROBAU VERS PLACE SAINT-ROCH		118		38					38
TIENNE ROBAU VERS SAINT ROCH		146		18	4	1			23
TOTAL			4.726	4.077	719	139	71	27	9.759

Farciennes

Rue	Borne Kilometrique	Nr de maison	Excès de 0-10 km/h	Excès de 11-20 km/h	Excès de 21-30 km/h	Excès de 31-40 km/h	Excès de plus de 40 km/h	Excès de ??? km/h	TOTAL
N090 VERS NAMUR	40.8		12	59	21	4			96
N568 Direction Charleroi (Jumet)	9.3			55	14	4	1		74
N 568 VERS FLEURUS	9.3			120	30	3	1		154
N90 DIRECTION CHARLEROI	44.5	*	2	6					8
N90 Direction Liège	39.0					1			1
N90 Direction Liège	40.0				1				1



INFRACTIONS DE VITESSE (autoroutes incluses) : ENDROIT DU CONTRÔLE

2023

Rue	Borne Kilométrique	Nr de maison	Excès de 0-10 km/h	Excès de 11-20 km/h	Excès de 21-30 km/h	Excès de 31-40 km/h	Excès de plus de 40 km/h	Excès de ??? km/h	TOTAL
N90 Direction Liège	40.8			5	9		2		16
N90 Direction Liège	41.2							2	2
N90 Direction Liège	42.4				1				1
N90 Direction Liège	43.0						1		1
N90 Direction Liège	43.6				1				1
N90 Direction Liège	44.0					1			1
N90 Direction Liège								3	3
N90 DIRECTION NAMUR - LIEGE	40.8		21	94	25	8	2		150
N90 Direction R50-Mons	42.8					1			1
N 90 VERS CHARLEROI	44.5		35	229	59	17	8		348
N 90 VERS NAMUR	40.8		215	1.655	426	121	49		2.466
N 912 - RUE DE LAMBUSART VERS CHATELET	32.62			12	7				19
N 912 - RUE DE LAMBUSART VERS LAMBUSART	32.62			48	3	1			52
(PIRONCHAMPS) N090 VERS NAMUR	40.8	*	17	78	24	7	3		129
(PIRONCHAMPS) N090 VERS NAMUR	40.8		58	301	61	19	8		447
RUE ALBERT 1ER VERS CHATELINEAU		164	2	2					4
RUE ALBERT 1ER VERS FARCIENNES		164	8						8
RUE ALBERT 1ER VERS RUE LE CAMPINAIRE		206	60	13	3	2	1		79
RUE ALBERT 1ER VERS RUE STILMANT		206	37	9	2				48
RUE ALTIERO SPINELLI VERS RUE DE LA NEUVILLE	**	**		3					3
RUE DE LAMBUSART VERS CHATELINEAU		125		3					3
RUE DE LAMBUSART VERS LAMBUSART		125		7	1				8
RUE DE LAMBUSART VERS LAMBUSART		127	53	24	3	1			81
RUE DE LAMBUSART VERS LAMBUSART		143		2					2
RUE DE LAMBUSART VERS PIRONCHAMPS		127	49	28	6				83
RUE DE LAMBUSART VERS RUE DU VIEUX CAMPINAIRE		143		2			1		3
RUE DES CAYATS VERS RUE DES AMUGES		17	7	1					8



INFRACTIONS DE VITESSE (autoroutes incluses) : ENDROIT DU CONTRÔLE

2023

Rue	Borne Kilométrique	Nr de maison	Excès de 0-10 km/h	Excès de 11-20 km/h	Excès de 21-30 km/h	Excès de 31-40 km/h	Excès de plus de 40 km/h	Excès de ??? km/h	TOTAL
RUE DES CAYATS VERS RUE DU LOUAT		17	5						5
Rue des Marais								1	1
RUE DES MARAIS VERS RUE DE L'ISLE		13	22	7					29
RUE DES MARAIS VERS RUE DE L'ISLE		23		1	1				2
RUE DES MARAIS VERS RUE DU WAIRCHAT		13	40	21	5				66
RUE DES MARAIS VERS RUE DU WAIRCHAT		23		1					1
Rue de Tergnée								1	1
RUE DU TCHET VERS GRAND PLACE		41	1						1
RUE DU TCHET VERS GRAND-PLACE		16	41	5					46
RUE DU TCHET VERS RUE ALBERT 1ER		16	132	22		1			155
RUE DU TCHET VERS RUE ALBERT 1ER		41	54	14	1	1			70
RUE EMILE VANDERVELDE VERS PLACE DE PIRONCHAMPS		49	4						4
RUE EMILE VANDERVELDE VERS RUE FERNAND STILMANT		49	3	1					4
Rue Fernand Stilmant								1	1
RUE FERNAND STILMANT VERS CHATELINEAU		110		1					1
RUE FERNAND STILMANT VERS CHATELINEAU		132		2					2
RUE FERNAND STILMANT VERS FARCIENNES CENTRE		132		1					1
RUE FERNAND STILMANT VERS RUE ALBERT 1ER		48	125	20	2	2			149
RUE FERNAND STILMANT VERS RUE ALBERT 1ER		76	150	36	2				188
RUE FERNAND STILMANT VERS RUE GENDEBIEN		48	60	6					66
RUE FERNAND STILMANT VERS RUE GENDEBIEN		76	258	59	3				320
RUE FERRER VERS GRAND PLACE		177	135	182	20				337
RUE FERRER VERS RUE DE FARCIENNES		177	178	226	34	3			441
RUE FERRER VERS RUE DE FARCIENNES		90	4						4
RUE F. STILMANT VERS RUE ALBERT 1ER		37	39	13					52
RUE F. STILMANT VERS RUE GENDEBIEN		37	49	14	1				64
Rue Joseph Wauters		39				1			1



INFRACTIONS DE VITESSE (autoroutes incluses) : ENDROIT DU CONTRÔLE

2023

Rue	Borne Kilometrique	Nr de maison	Excès de 0-10 km/h	Excès de 11-20 km/h	Excès de 21-30 km/h	Excès de 31-40 km/h	Excès de plus de 40 km/h	Excès de ??? km/h	TOTAL
RUE JOSEPH WAUTERS VERS CHAUSSEE DE GILLY		39	178	78	17	4	1		278
RUE JOSEPH WAUTERS VERS RUE DE GILLY		39		50	16	2			68
RUE JOSEPH WAUTERS VERS RUE DU WAINAGE		39	185	110	31	5	1		332
Rue Le Campinaire		136						1	1
Rue Le Campinaire		139						1	1
RUE LE CAMPINAIRE VERS FARCIENNES	3.3	68	31	4	1	2			38
RUE LE CAMPINAIRE VERS FLEURUS		137	39	7	1				47
RUE LE CAMPINAIRE VERS PONT-DE-LOUP	3.4	93	622	187	415	48	10	1	1.283
RUE LE CAMPINAIRE VERS PONT-DE-LOUP		137	307	125	10				442
RUE LE CAMPINAIRE VERS RN 90		137	171	98	28	3	1		301
RUE ODON GODART VERS CHATELET		8	9	3	1				13
TOTAL			3.418	4.050	1.286	262	90	11	9.117



INFRACTIONS DE VITESSE (autoroutes incluses) : RÉGIME VITESSE

2023

Vitesse autorisée	Excès de 0-10 km/h	Excès de 11-20 km/h	Excès de 21-30 km/h	Excès de 31-40 km/h	Excès de plus de 40	Excès de ??? km/h	TOTAL
30	2.813	1.197	569	70	12	0	4.661
50	6.532	5.161	869	175	115	0	12.852
60	0	1	0	0	0	0	1
70	195	588	135	24	8	0	950
90	360	2.428	629	179	73	0	3.669
120	0	2	1	1	0	0	4
Inconnu	0	0	0	0	0	42	42
TOTAL	9.900	9.377	2.203	449	208	42	22.179

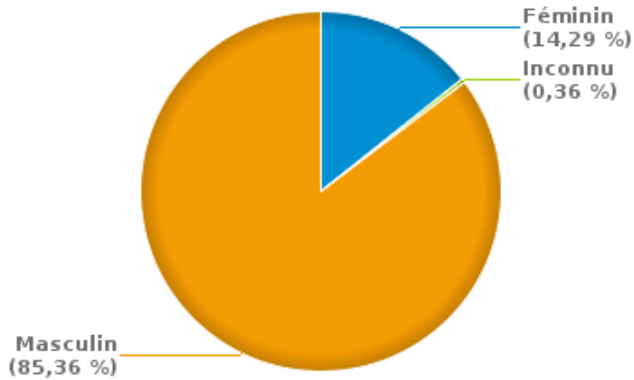


INFRACTIONS ROUTIÈRES (autoroutes incluses) : PROFIL DES CONTREVENANTS 2023

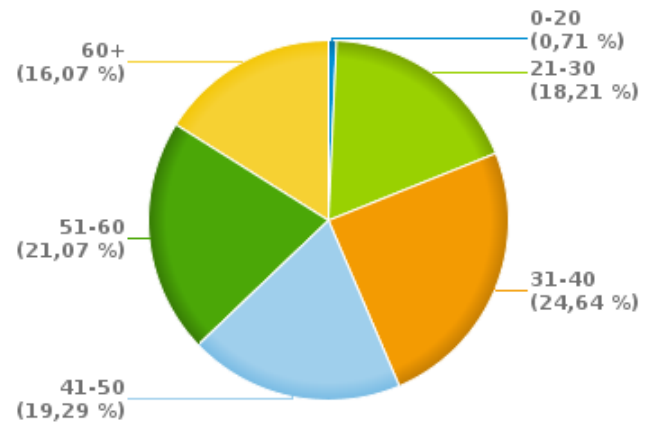
Nombre d'infractions d'alcool par catégorie d'âge et par sexe

	Masculin	Féminin	Inconnu	TOTAL
0-20	2	0	0	2
21-30	47	4	0	51
31-40	55	13	1	69
41-50	46	8	0	54
51-60	50	9	0	59
60+	39	6	0	45
TOTAL	239	40	1	280

% infractions alcool par sexe pour l'année 2023



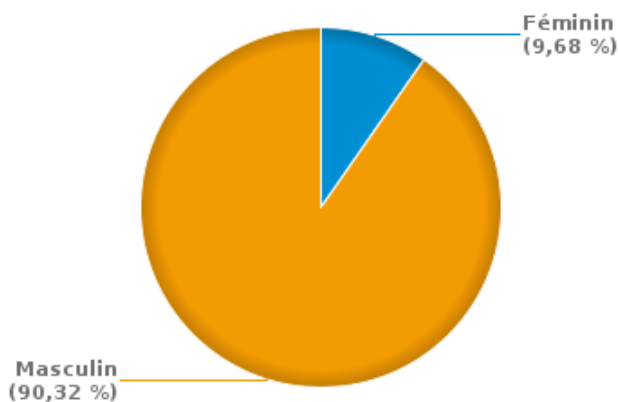
% infractions alcool par catégorie d'âge pour l'année 2023



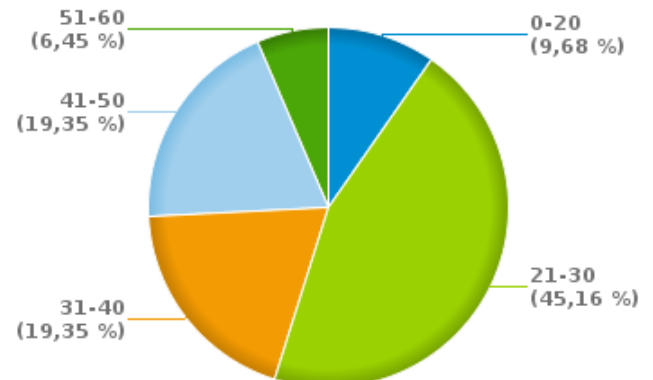
Nombre d'infractions de drogues par catégorie d'âge et par sexe

	Féminin	Masculin	TOTAL
0-20	0	3	3
21-30	2	12	14
31-40	0	6	6
41-50	0	6	6
51-60	1	1	2
TOTAL	3	28	31

% infractions drogues par sexe pour l'année 2023



% infractions drogues par catégorie d'âge pour l'année 2023





INFRACTIONS ROUTIÈRES
FILTRES ET PARAMÈTRES SELECTIONNÉS
DANS CE RAPPORT

Année de début de l'infraction	2015
Année de fin de l'infraction	2023
Trimestre(s)	Trim. 1;Trim. 2;Trim. 3;Trim. 4
Zone de police	ZP AISEAU-PRESLES/CHATELET/FARCIENNES
Unité locale/fédérale	
Hors/sur autoroute	(autoroutes incluses)
Unité de police constatante	
Date de clôture de la banque de données	30/04/24

Date de mise à jour du rapport	01 JUIL. 2024 10:22:52
---------------------------------------	------------------------