

**Aperçu
Infractions routières
(autoroutes incluses)
2023**

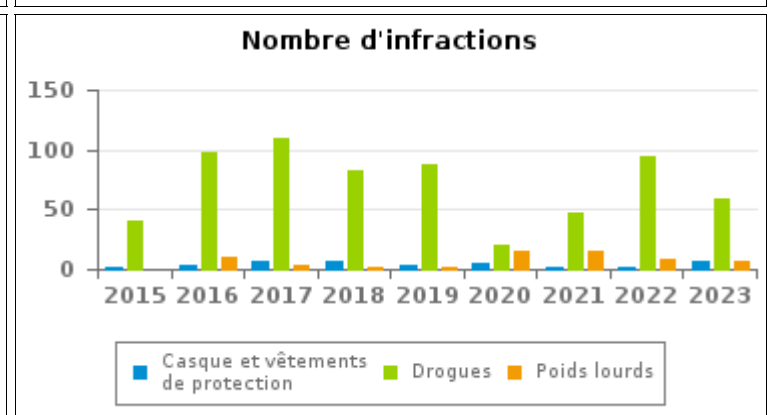
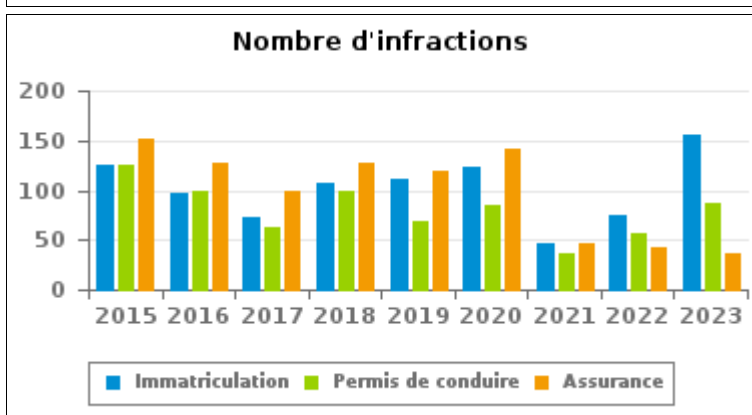
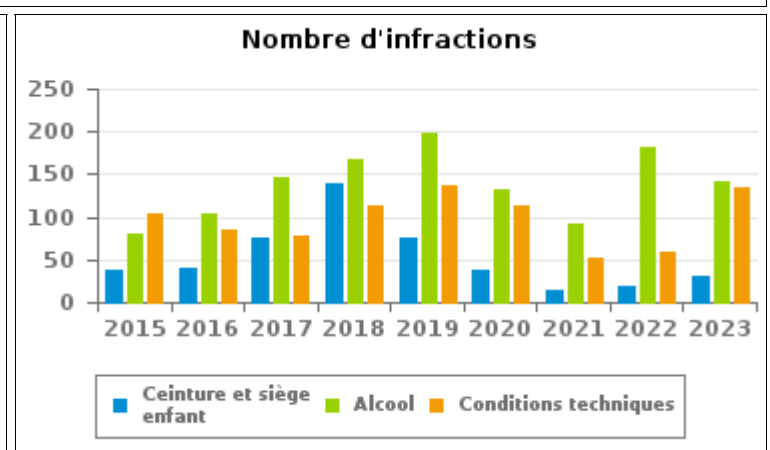
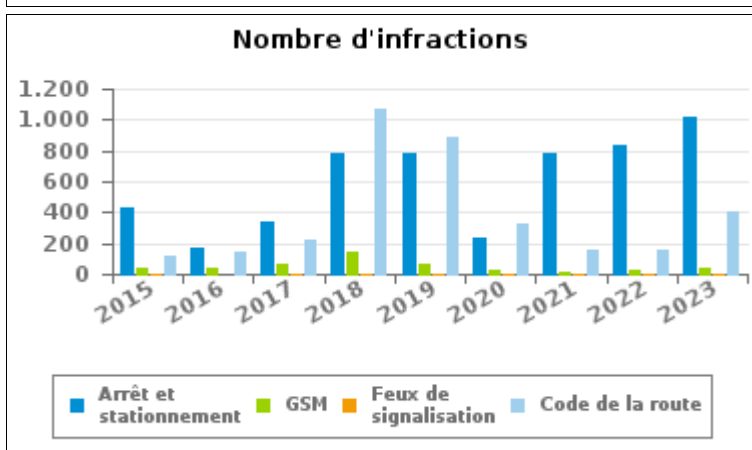
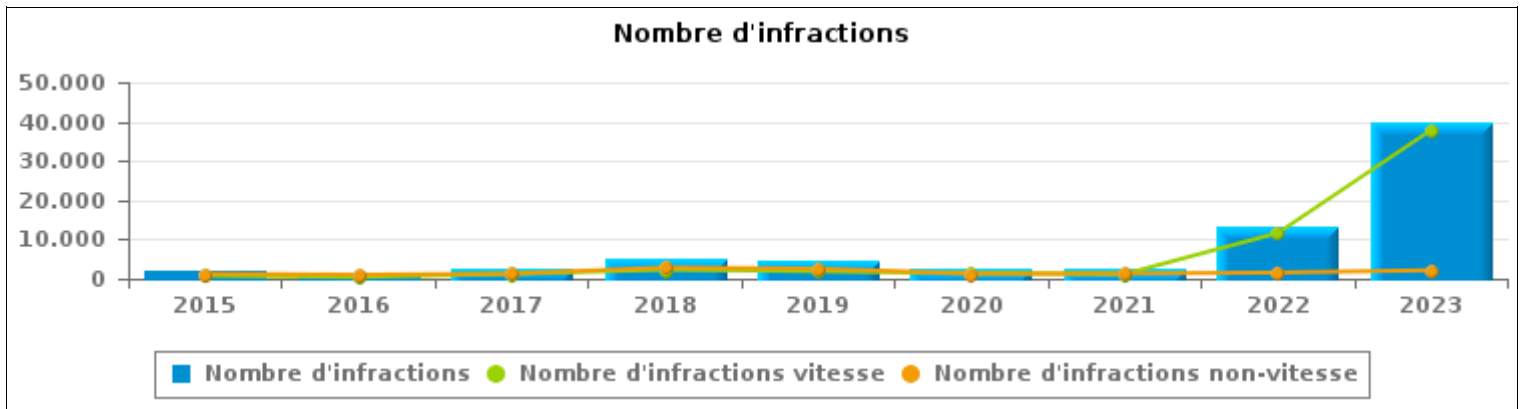
**ZP DES HAUTS-PAYS
(HONNELLES)**



INFRACTIONS ROUTIÈRES (autoroutes incluses) : APERÇU GÉNÉRAL

Comparaison par année: 2015-2023

	2015	2016	2017	2018	2019	2020	2021	2022	2023
NOMBRE TOTAL D'INFRACTIONS	2.030	1.427	2.520	5.108	4.406	2.640	2.502	13.215	40.024
INFRACTIONS PAR THEME									
	2015	2016	2017	2018	2019	2020	2021	2022	2023
Vitesse	775	401	1.240	2.275	1.870	1.385	1.192	11.658	37.889
Arrêt et stationnement	426	169	342	781	789	231	780	830	1.021
GSM	40	45	62	139	59	25	10	20	36
Casque et vêtements de protection	2	3	6	6	4	5	2	2	7
Ceinture et siège enfant	38	39	75	138	75	38	14	20	30
Feux de signalisation	2	0	1	1	3	2	2	2	2
Code de la route	118	148	223	1.070	885	322	152	162	398
Alcool	81	104	146	167	198	132	93	181	142
Drogues	41	97	109	82	87	20	48	94	59
Conditions techniques	104	86	78	113	136	114	51	60	134
Immatriculation	125	96	72	108	111	124	47	75	155
Permis de conduire	126	100	63	100	68	84	37	56	86
Assurance	151	128	100	127	120	142	46	42	37
Poids lourds	0	10	3	1	1	15	16	8	7
Autres	1	1	0	0	0	1	4	5	8
Inconnu	0	0	0	0	0	0	8	0	13





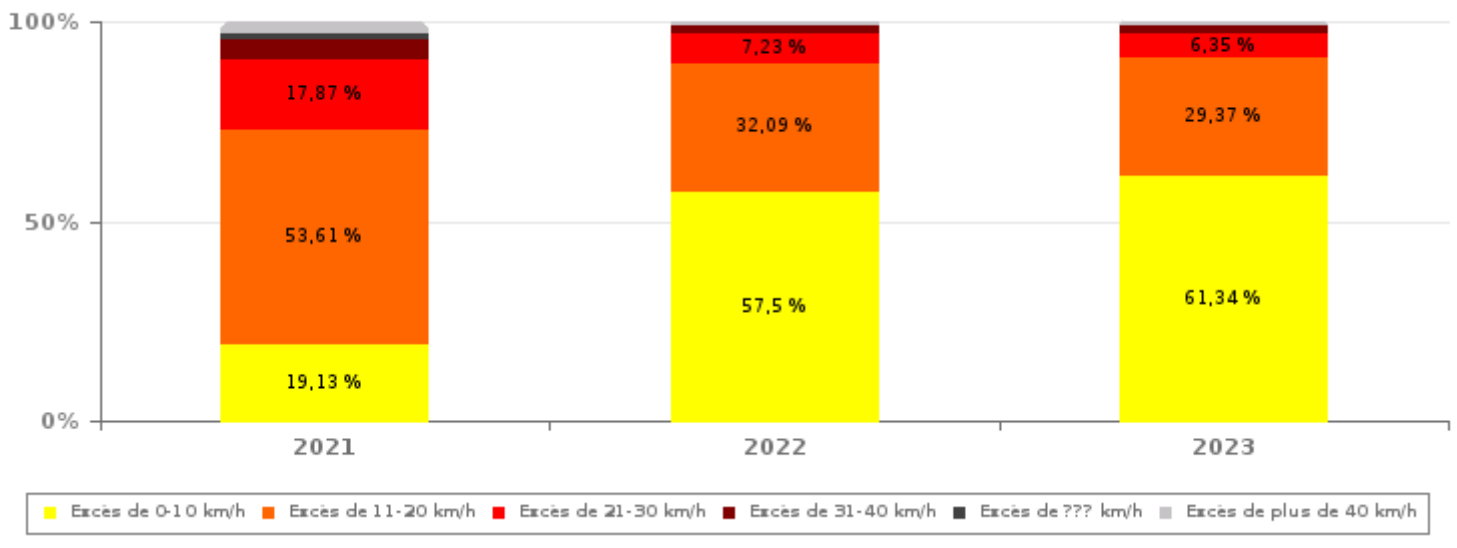
INFRACTIONS ROUTIÈRES (autoroutes incluses) : APERÇU GÉNÉRAL

INFRACTIONS PAR DEGRE DE GRAVITE

Comparaison par année: 2015-2023

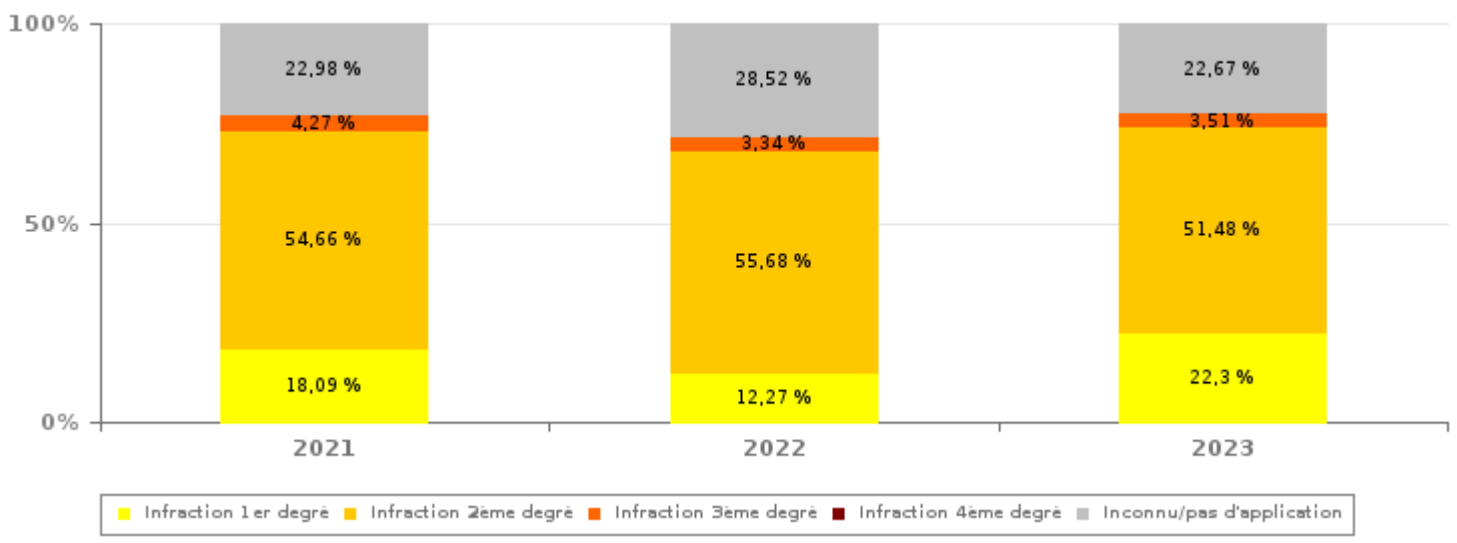
VITESSE	2015	2016	2017	2018	2019	2020	2021	2022	2023
Excès de 0-10 km/h	121	0	576	1.279	977	200	228	6.703	23.243
Excès de 11-20 km/h	372	191	466	701	608	794	639	3.741	11.128
Excès de 21-30 km/h	171	137	142	215	174	248	213	843	2.406
Excès de 31-40 km/h	63	46	28	50	64	71	59	250	681
Excès de plus de 40 km/h	27	9	8	12	33	50	36	112	423
Excès de ??? km/h	21	18	20	18	14	22	17	9	8
Sous-total VITESSE	775	401	1.240	2.275	1.870	1.385	1.192	11.658	37.889

Nombre d'infractions (vitesse): répartition selon la gravité



NON-VITESSE	2015	2016	2017	2018	2019	2020	2021	2022	2023
1er degré	425	282	335	1.412	1.249	345	237	191	476
2ème degré	281	177	399	700	585	313	716	867	1.099
3ème degré	44	43	48	131	93	96	56	52	75
4ème degré	1	0	1	1	2	1	0	3	1
Inconnu/Pas d'application	504	524	497	589	607	500	301	444	484
Sous-total NON-VITESSE	1.255	1.026	1.280	2.833	2.536	1.255	1.310	1.557	2.135

Nombre d'infractions (non-vitesse): répartition selon la gravité





INFRACTIONS ROUTIÈRES (autoroutes incluses) : APERÇU GÉNÉRAL

INFRACTIONS PAR DEGRE DE GRAVITE

Comparaison par année: 2015-2023



INFRACTIONS ROUTIÈRES (autoroutes incluses) : APERÇU GÉNÉRAL

Comparaison par mois pour l'année 2023

	Jan	Fév	Mar	Avr	Mai	Juin	Juil	Août	Sep	Oct	Nov	Déc	TOTAL
NOMBRE TOTAL D'INFRACTIONS	4.407	3.821	3.973	4.477	2.345	2.516	2.981	4.562	3.928	4.754	873	1.387	40.024
INFRACTIONS PAR THEME													
Vitesse	4.165	3.636	3.722	4.243	2.222	2.391	2.706	4.433	3.786	4.589	771	1.225	37.889
Arrêt et stationnement	143	102	175	144	45	61	39	48	73	72	47	72	1.021
GSM	1	1	3	8	5	1	4	3	1	9	0	0	36
Casque et vêtements de protection	0	0	0	0	0	3	0	0	1	3	0	0	7
Ceinture et siège enfant	1	1	1	0	12	3	1	1	3	6	1	0	30
Feux de signalisation	0	0	1	0	0	0	0	0	0	0	1	0	2
Code de la route	58	53	24	42	19	15	39	29	18	22	26	53	398
Alcool	9	1	4	4	8	12	59	7	12	7	10	9	142
Drogues	1	0	2	0	0	3	50	0	1	0	0	2	59
Conditions techniques	12	15	15	8	14	9	17	12	13	10	5	4	134
Immatriculation	13	9	16	24	6	11	16	18	10	23	2	7	155
Permis de conduire	3	1	7	2	6	6	35	3	5	8	4	6	86
Assurance	1	1	3	2	3	1	8	4	3	4	3	4	37
Poids lourds	0	1	0	0	5	0	0	0	1	0	0	0	7
Autres	0	0	0	0	0	0	7	0	1	0	0	0	8
Inconnu	0	0	0	0	0	0	0	4	0	1	3	5	13
INFRACTIONS PAR DEGRE DE GRAVI													
VITESSE													
Excès de 0-10 km/h	2.284	1.991	2.281	2.773	999	1.208	1.502	3.218	2.826	3.367	196	598	23.243
Excès de 11-20 km/h	1.456	1.282	1.094	1.147	896	929	924	872	706	895	442	485	11.128
Excès de 21-30 km/h	313	255	231	226	205	174	201	232	153	219	87	110	2.406
Excès de 31-40 km/h	69	68	80	62	66	55	49	74	54	59	27	18	681
Excès de plus de 40 km/h	42	40	35	35	55	23	30	36	46	49	18	14	423
Excès de ??? km/h	1	0	1	0	1	2	0	1	1	0	1	0	8
Sous-total VITESSE	4.165	3.636	3.722	4.243	2.222	2.391	2.706	4.433	3.786	4.589	771	1.225	37.889
NON-VITESSE													
1er degré	60	51	28	46	27	18	44	38	34	39	32	59	476
2ème degré	153	111	187	158	53	73	45	55	70	84	39	71	1.099
3ème degré	3	4	5	14	9	3	8	5	3	13	6	2	75
4ème degré	0	0	0	0	0	0	0	1	0	0	0	0	1
Inconnu/Pas d'application	26	19	31	16	34	31	178	30	35	29	25	30	484
Sous-total NON-VITESSE	242	185	251	234	123	125	275	129	142	165	102	162	2.135



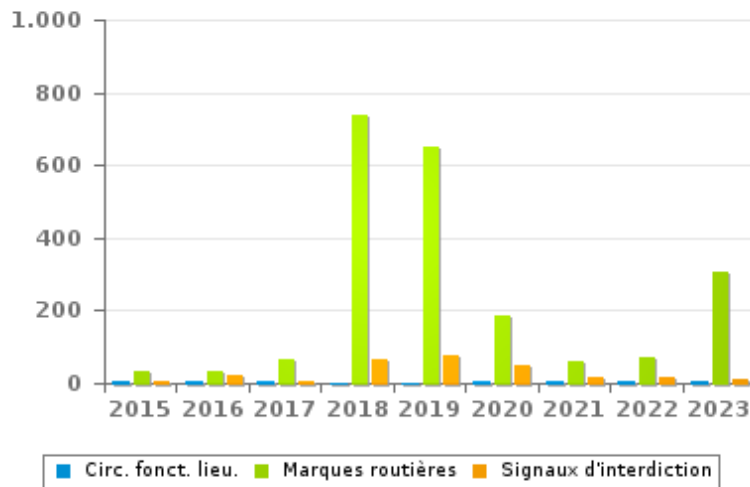
INFRACTIONS ROUTIÈRES (autoroutes incluses) : APERÇU GÉNÉRAL (DÉTAIL)

Comparaison par année: 2015-2023

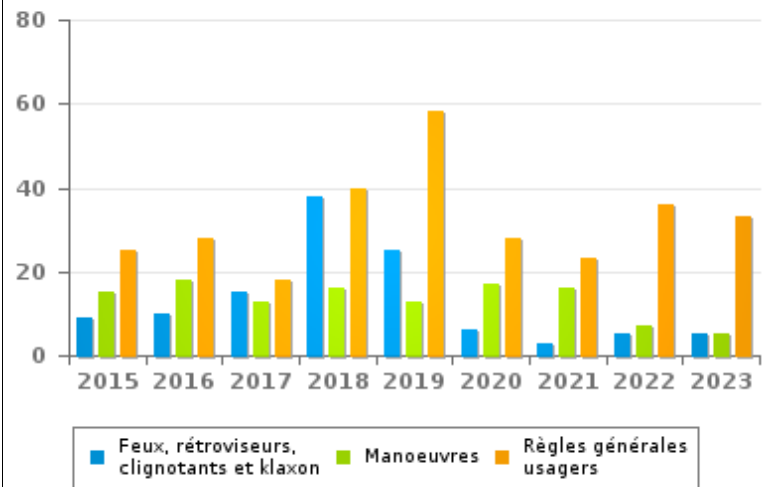
Code de la route

	2015	2016	2017	2018	2019	2020	2021	2022	2023
Marques routières	32	32	65	737	653	186	58	69	308
Règles générales usagers	25	28	18	40	58	28	23	36	33
Signaux d'interdiction	6	22	7	66	75	48	16	15	11
Signaux d'obligation	2	2	78	119	28	0	1	2	3
Priorité	11	12	11	17	14	12	15	17	18
Manoeuvres	15	18	13	16	13	17	16	7	5
Feux, rétroviseurs, clignotants et klaxon	9	10	15	38	25	6	3	5	5
Injonctions des agents qualifiés	12	9	10	14	10	14	12	4	7
Circulation en fonction du lieu	4	8	3	1	1	8	3	4	6
Code de la route: autres	0	0	0	16	2	0	0	0	0
Comportement à l'égard de certains usagers	1	3	1	4	5	1	0	1	0
Chargement des véhicules (code de la route)	0	0	2	0	0	1	5	1	2
Transport de personnes (code de la route)	1	4	0	2	1	1	0	1	0
TOTAL	118	148	223	1.070	885	322	152	162	398

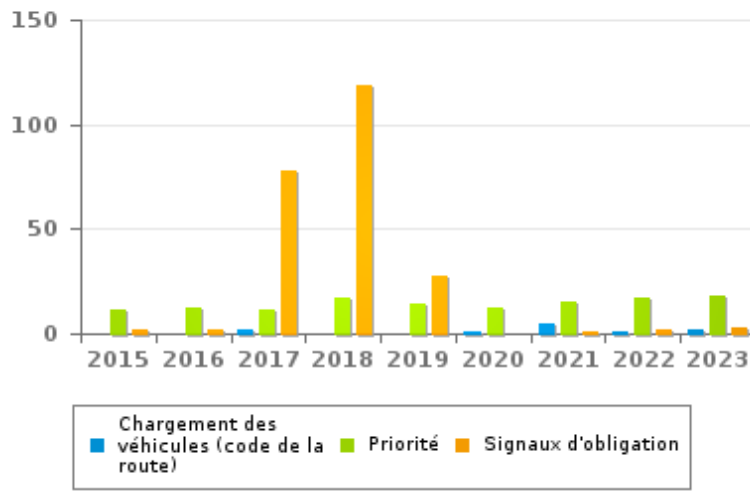
Nombre d'infractions



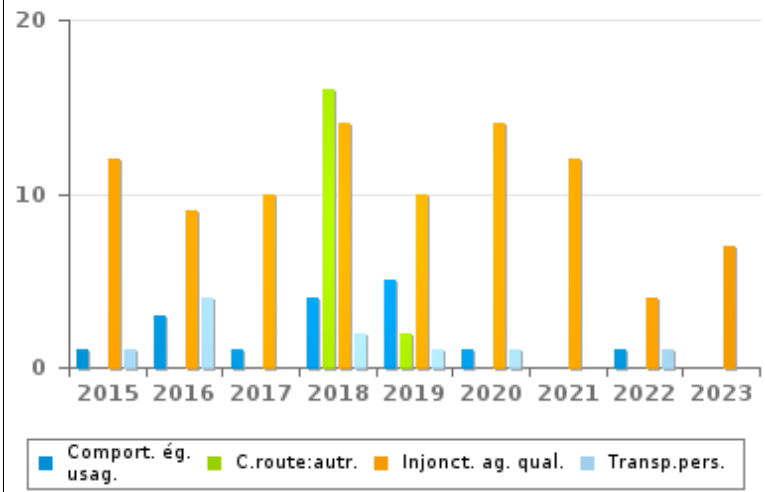
Nombre d'infractions



Nombre d'infractions



Nombre d'infractions





INFRACTIONS ROUTIÈRES (autoroutes incluses) : TOP 5 DES INFRACTIONS

2023

Toutes les infractions

Theme	Article de loi	Nombre d'infractions	% (*)
Vitesse	Art. 11.2.1°.a). En dehors des agglomérations, la vitesse est limitée à 120 km à l'heure sur les autoroutes [...].	28.232	70,54%
Vitesse	Art. 11.2.2°. a). En dehors des agglomérations, la vitesse est limitée à 90 km à l'heure sur les voies publiques divisées en quatre bandes de circulation ou plus dont deux au moins sont affectées à chaque sens de circulation et dont les sens de circulation sont séparés par des marques routières.	3.461	8,65%
Vitesse	[Rég. w. :] Art. 11.1. Dans les agglomérations, la vitesse est limitée à 50 km à l'heure [...].	5.282	13,20%
Vitesse	[Rég. w. :] Art. 11.2.2°. b). En dehors des agglomérations, la vitesse est limitée à 90 km à l'heure sur les autres voies publiques.	769	1,92%
Arrêt et stationnement	Constitue une infraction de 2ème degré en vertu de l'article 2.a).19° de l'AR du 30-09-2005 : Art. 24.al.1.1°. Il est interdit de mettre un véhicule à l'arrêt ou en stationnement à tout endroit où il est manifestement susceptible de constituer un danger pour les autres usagers de la route ou de les gêner sans nécessité, notamment sans préjudice de l'article 23.4 [de l'AR 01-12-1975] sur les trottoirs et, dans les agglomérations, sur les accotements en saillie, sauf réglementation locale.	439	1,10%

Infractions du 4ème degré

Theme	Article de loi	Nombre d'infractions	% (*)
Code de la route	Constitue une infraction de 4ème degré en vertu de l'article 4.3° de l'AR du 30-09-2005 :Art. 17.2.3°. Le dépassement par la gauche d'un véhicule attelé [...] ou d'un véhicule à plus de deux roues est interdit à l'approche du sommet d'une côte et dans les virages, lorsque la visibilité est insuffisante, sauf si le dépassement peut se faire sans franchir la ligne blanche continue délimitant la partie de la chaussée affectée à la circulation venant en sens inverse.	1	0,00 %

(*) % par rapport au nombre total d'infractions

INFRACTIONS ROUTIÈRES (autoroutes incluses) : MOMENT

Nombre d'infractions selon le moment de la semaine

2023

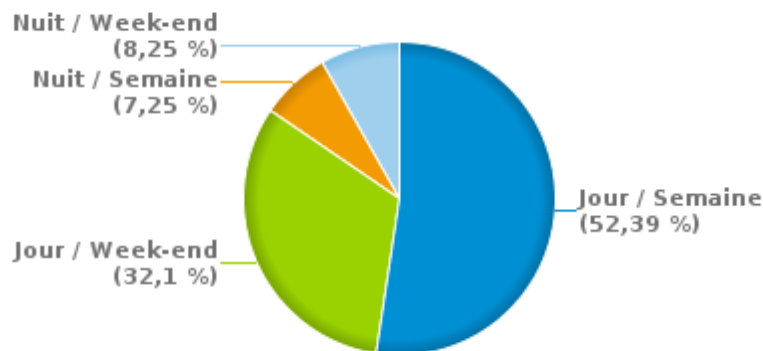


	Semaine			Week-end			TOTAL
	Jour	Nuit	Sous-total	Jour	Nuit	Sous-total	
Vitesse	19.671	2.839	22.510	12.341	3.038	15.379	37.889
Arrêt et stationnement	719	9	728	232	61	293	1.021
GSM	32	0	32	4	0	4	36
Casque et vêtements de protection	5	0	5	0	2	2	7
Ceinture et siège enfant	26	0	26	3	1	4	30
Feux de signalisation	2	0	2	0	0	0	2
Code de la route	211	14	225	109	64	173	398
Alcool	35	15	50	32	60	92	142
Drogues	13	4	17	21	21	42	59
Conditions techniques	80	6	86	32	16	48	134
Immatriculation	94	9	103	36	16	52	155
Permis de conduire	42	2	44	25	17	42	86
Assurance	24	3	27	8	2	10	37
Poids lourds	7	0	7	0	0	0	7
Autres	1	1	2	4	2	6	8
Inconnu	8	0	8	2	3	5	13
TOTAL	20.970	2.902	23.872	12.849	3.303	16.152	40.024

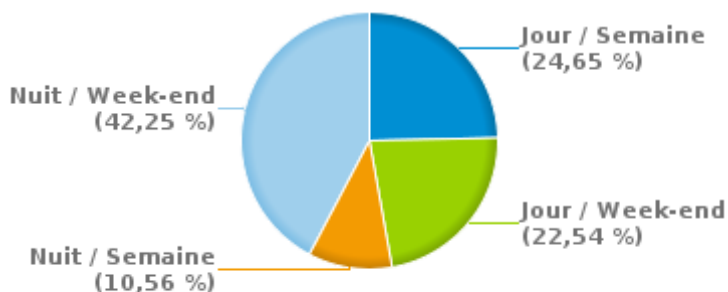
Weekend = Du vendredi 22h00 jusqu'au lundi 06h00
Semaine = Du lundi 06h00 jusqu'au vendredi 22h00

Jour: de 06h00 à 22h00
Nuit: de 22h00 à 06h00

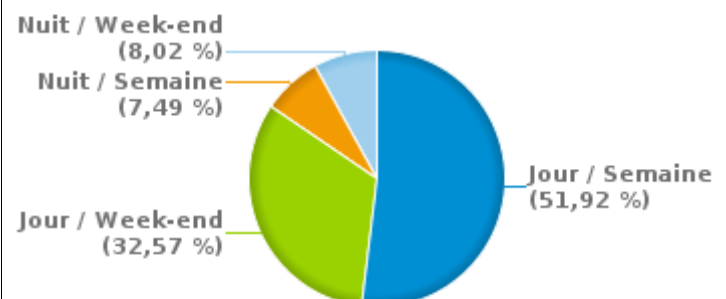
% infractions selon le moment pour l'année 2023



% infractions alcool selon le moment pour l'année 2023



% infractions vitesse selon le moment pour l'année 2023





INFRACTIONS DE VITESSE (autoroutes incluses) : ENDROIT DU CONTRÔLE

2023

Dour

Rue	Borne Kilometrique	Nr de maison	Excès de 11-20 km/h	Excès de 21-30 km/h	Excès de 31-40 km/h	Excès de plus de 40 km/h	Excès de ??? km/h	TOTAL
N 549 VERS BOUSSU	2.9		8	3	1	1		13
N 549 VERS DOUR	2.9		2			1		3
N552 Direction Dour	1.2		19	4	2			25
N552 DIRECTION THULIN	1.2		5	4	2	1		12
Place Verte							3	3
RN552 VERS DOUR	1.2		19	4	2	1		26
RN552 VERS THULIN	1.2		24	5	2	1		32
ROUTE VERTE VERS DOUR		OPP 7	1			1		2
ROUTE VERTE VERS FAYT		OPP 7	14	1				15
RUE D'AUDREGNIES VERS MONCEAU		48	34	1				35
Rue de Bavay		136	13	1				14
RUE DE BOUSSU VERS BOUSSU		126	2	1	2			5
RUE DE BOUSSU VERS DOUR		126	1			1		2
Rue Decrucq		28					1	1
RUE DE FRANCE VERS DOUR	4.6		4					4
RUE DE FRANCE VERS FAYT	4.6		6					6
RUE DE LA CHAPELLE VERS ELOUGES		12	12					12
RUE DE LA CHAPELLE VERS ELOUGES		71	9	4				13
RUE DES CHENES VERS WIHERIES		74	3	1				4
RUE DU COMMERCE VERS ELOUGES		238	13	1				14
RUE HENRI POCHEZ VERS SENZEILLES		102	92	19	6	4		121
RUE MORANFAYT VERS OFFIGNIES		101	88	20	4	4		116
Rue Paul Pastur							1	1
RUE ROBERT TACHENION VERS THULIN		13	15	1				16
TOTAL			384	70	21	15	5	495

Hensies



HENSIES

INFRACTIONS DE VITESSE (autoroutes incluses) : ENDROIT DU CONTRÔLE

2023

Rue	Borne Kilometrique	Nr de maison	Excès de 0-10 km/h	Excès de 11-20 km/h	Excès de 21-30 km/h	Excès de 31-40 km/h	Excès de plus de 40 km/h	TOTAL
A7/E19 DIRECTION FRANCE	77.5		23.238	3.603	966	263	169	28.239
CHAUSSÉE DE BELLE-VUE VERS E19	5.2			1.047	158	51	18	1.274
CHAUSSÉE DE BELLE-VUE VERS E19	7			1.749	283	98	58	2.188
N552 VERS DOUR	3.6		1	7	3			11
N552 VERS THULIN	3.6		1	11	2		1	15
RUE DE VILLERS VERS HENSIES		99		14	5	2		21
RUE DE VILLERS VERS QUIEVRAIN		99		31	8	2	2	43
Rue du Sardon		1		18	9	2		29
RUE JEAN JAURES VERS THULIN		27		61	18	5	5	89
TOTAL			23.240	6.541	1.452	423	253	31.909

Honnelles

Rue	Borne Kilometrique	Nr de maison	Excès de 0-10 km/h	Excès de 11-20 km/h	Excès de 21-30 km/h	Excès de 31-40 km/h	Excès de plus de 40 km/h	Excès de ??? km/h	TOTAL
Avenue du Haut-Pays		13						1	1
AVENUE DU HAUT-PAYS VERS ATHIS	7.8			1.164	206	47	13		1.430
N553 - RUE DU RAIMBAIX VERS ANGRE	8	4		4					4
N553 - RUE DU RAIMBAIX VERS ANGREAU	8	4	1	17	5				23
N555 VERS BLAUGIES	6.3			19	3				22
N555 VERS FAYT-LE-FRANC	4.1		1	50	10	1			62
N555 VERS ROISIN	4.1		1	24	8		1		34
N555 VERS ROISIN	4.3			2	2				4
Route de Bavay		28		5					5
RUE DE LA BRASSERIE VERS ANGREAU CENTRE		8		55	6	7			68
RUE DE LA BRASSERIE VERS ROISIN		8		126	16	4	1		147
RUE DU RAT D'EAU VERS EUGNIES		56		780	124	29	7		940



INFRACTIONS DE VITESSE (autoroutes incluses) : ENDROIT DU CONTRÔLE

2023

Rue	Borne Kilometrique	Nr de maison	Excès de 0-10 km/h	Excès de 11-20 km/h	Excès de 21-30 km/h	Excès de 31-40 km/h	Excès de plus de 40 km/h	Excès de ??? km/h	TOTAL
TOTAL			3	2.246	380	88	22	1	2.740

Quiévrain

Rue	Borne Kilometrique	Nr de maison	Excès de 11-20 km/h	Excès de 21-30 km/h	Excès de 31-40 km/h	Excès de plus de 40 km/h	Excès de ??? km/h	TOTAL
Avenue de France							1	1
Rue de Bavay		136	13	7	2			22
RUE DE BAVAY VERS AUDREGNIES	4.3	136	10	9	1	2		22
RUE DE BAVAY VERS AUDREGNIES		OPP13	4	2	1			7
RUE DE BAVAY VERS QUIEVRAIN		136	13	4	1			18
RUE DE BAVAY VERS QUIEVRAIN		OPP13	4	5		1		10
RUE DE MONS VERS BOUSSU		133	1.123	256	81	59		1.519
RUE DE MONS VERS QUIEVRAIN	18.2		476	140	32	36		684
RUE DE MONS VERS QUIEVRAIN CENTRE		133	314	81	31	35		461
Rue de Valenciennes							1	1
TOTAL			1.957	504	149	133	2	2.745



INFRACTIONS DE VITESSE (autoroutes incluses) : RÉGIME VITESSE

2023

Vitesse autorisée	Excès de 0-10 km/h	Excès de 11-20 km/h	Excès de 21-30 km/h	Excès de 31-40 km/h	Excès de plus de 40	Excès de ??? km/h	TOTAL
50	3	4.107	819	224	133	0	5.286
60	0	0	0	0	4	0	4
70	0	67	17	8	3	0	95
90	3	3.351	604	190	116	0	4.264
120	23.237	3.603	966	259	167	0	28.232
Inconnu	0	0	0	0	0	8	8
TOTAL	23.243	11.128	2.406	681	423	8	37.889

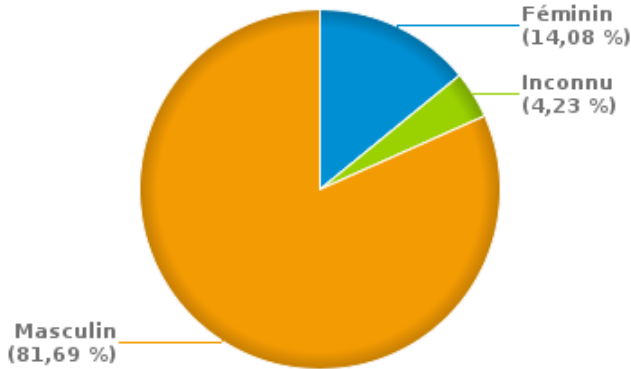


INFRACTIONS ROUTIÈRES (autoroutes incluses) : PROFIL DES CONTREVENANTS 2023

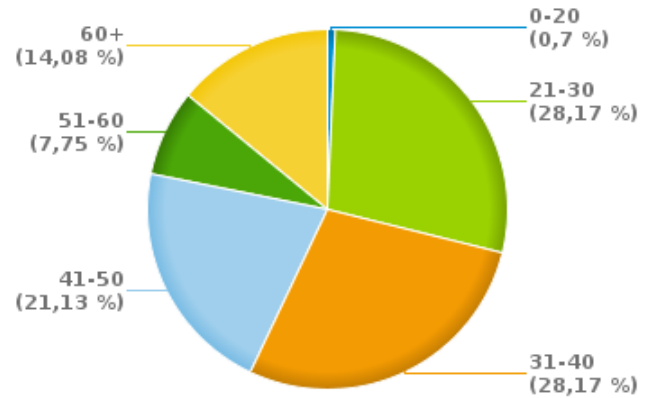
Nombre d'infractions d'alcool par catégorie d'âge et par sexe

	Masculin	Féminin	Inconnu	TOTAL
0-20	1	0	0	1
21-30	36	4	0	40
31-40	31	5	4	40
41-50	19	9	2	30
51-60	11	0	0	11
60+	18	2	0	20
TOTAL	116	20	6	142

% infractions alcool par sexe pour l'année 2023



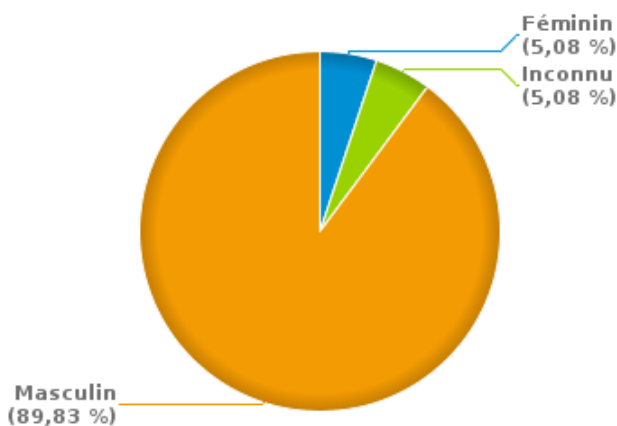
% infractions alcool par catégorie d'âge pour l'année 2023



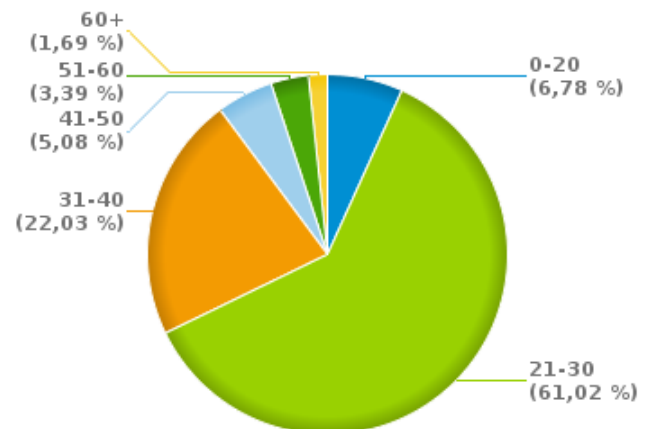
Nombre d'infractions de drogues par catégorie d'âge et par sexe

	Féminin	Inconnu	Masculin	TOTAL
0-20	0	2	2	4
21-30	2	0	34	36
31-40	0	0	13	13
41-50	0	1	2	3
51-60	0	0	2	2
60+	1	0	0	1
TOTAL	3	3	53	59

% infractions drogues par sexe pour l'année 2023



% infractions drogues par catégorie d'âge pour l'année 2023





INFRACTIONS ROUTIÈRES
FILTRES ET PARAMÈTRES SELECTIONNÉS
DANS CE RAPPORT

Année de début de l'infraction	2015
Année de fin de l'infraction	2023
Trimestre(s)	Trim. 1;Trim. 2;Trim. 3;Trim. 4
Zone de police	ZP DES HAUTS-PAYS (HONNELLES)
Unité locale/fédérale	
Hors/sur autoroute	(autoroutes incluses)
Unité de police constatante	
Date de clôture de la banque de données	30/04/24

Date de mise à jour du rapport	01 JUIL. 2024 10:22:52
---------------------------------------	------------------------