

**Aperçu
Infractions routières
(autoroutes incluses)
2023**

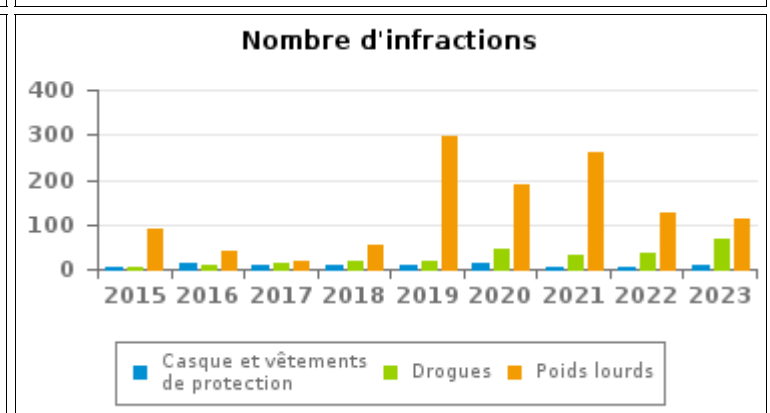
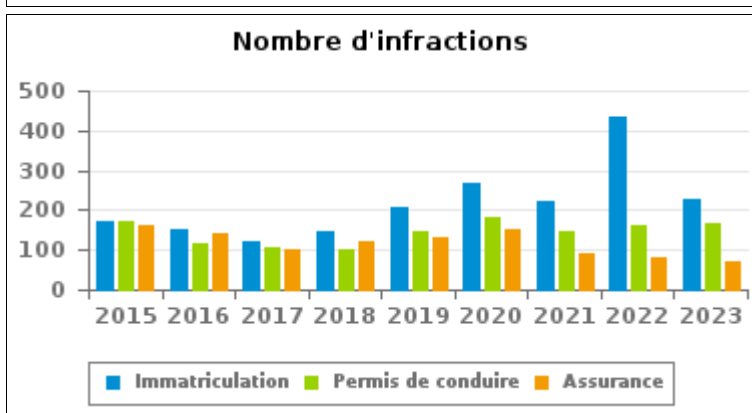
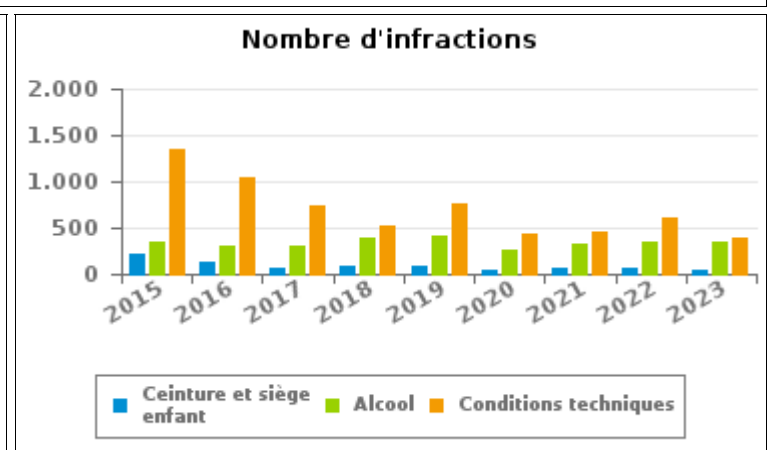
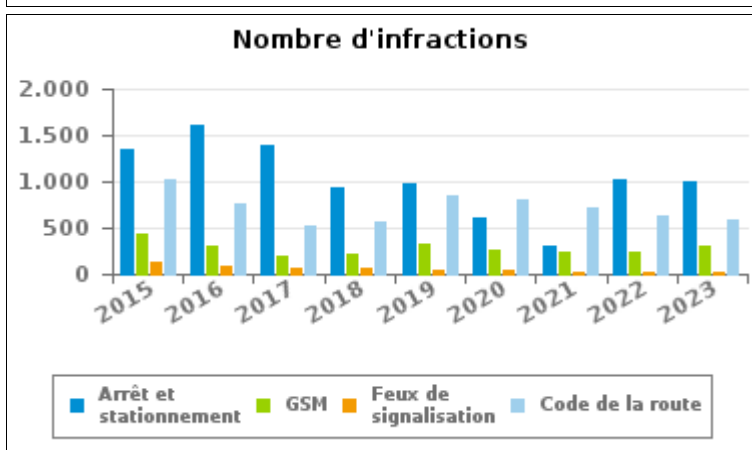
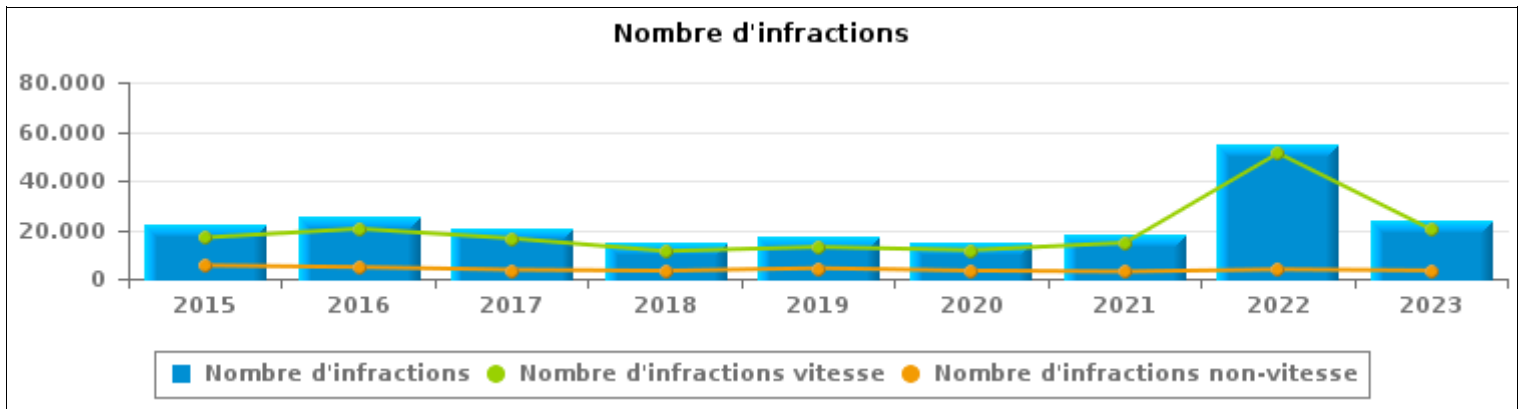
**ZP HAUTE SENNE
(SOIGNIES)**



INFRACTIONS ROUTIÈRES (autoroutes incluses) : APERÇU GÉNÉRAL

Comparaison par année: 2015-2023

	2015	2016	2017	2018	2019	2020	2021	2022	2023
NOMBRE TOTAL D'INFRACTIONS	22.195	25.081	20.077	14.482	17.223	14.946	17.558	54.932	23.413
INFRACTIONS PAR THEME									
	2015	2016	2017	2018	2019	2020	2021	2022	2023
Vitesse	16.774	20.359	16.416	11.236	12.923	11.641	14.644	51.136	20.042
Arrêt et stationnement	1.356	1.614	1.383	941	984	606	302	1.022	1.003
GSM	426	296	191	209	331	264	230	239	297
Casque et vêtements de protection	6	13	9	9	7	12	3	6	9
Ceinture et siège enfant	207	126	61	88	90	53	72	68	46
Feux de signalisation	128	94	65	56	49	41	27	27	32
Code de la route	1.012	754	529	576	855	802	722	636	584
Alcool	337	311	300	385	410	264	328	346	339
Drogues	5	8	14	16	19	45	32	36	66
Conditions techniques	1.344	1.051	745	527	764	425	464	605	392
Immatriculation	172	150	119	147	207	270	221	436	226
Permis de conduire	172	116	106	100	145	182	144	164	166
Assurance	161	143	103	122	132	149	90	81	73
Poids lourds	89	40	16	56	295	187	260	127	112
Autres	1	6	1	1	2	1	3	3	5
Inconnu	5	0	19	13	10	4	16	0	21





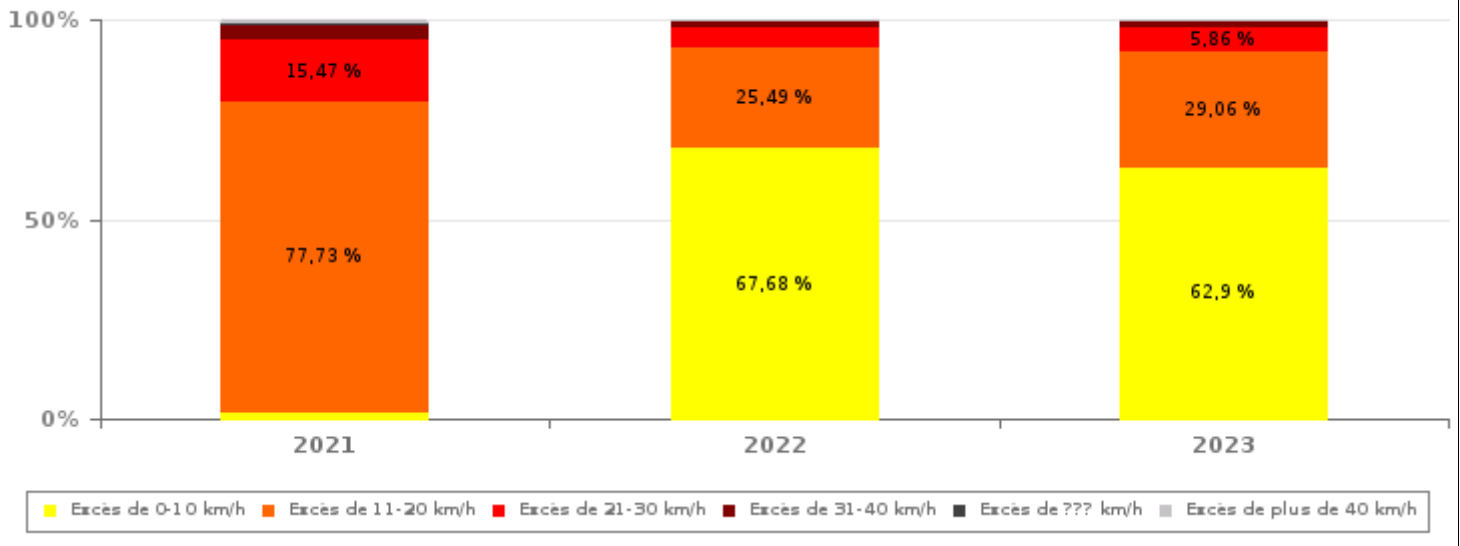
INFRACTIONS ROUTIÈRES (autoroutes incluses) : APERÇU GÉNÉRAL

INFRACTIONS PAR DEGRE DE GRAVITE

Comparaison par année: 2015-2023

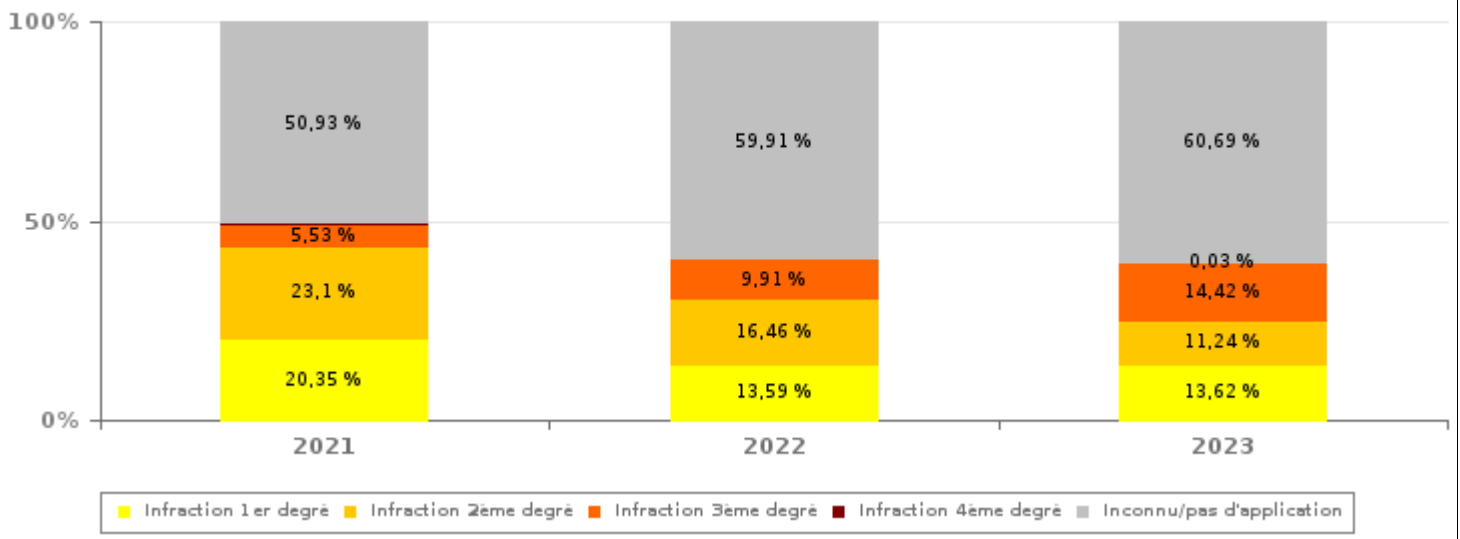
VITESSE	2015	2016	2017	2018	2019	2020	2021	2022	2023
Excès de 0-10 km/h	446	1.994	350	271	150	107	227	34.608	12.606
Excès de 11-20 km/h	9.928	11.238	9.305	7.372	9.392	9.140	11.383	13.037	5.824
Excès de 21-30 km/h	4.806	5.226	4.850	2.626	2.504	1.765	2.266	2.529	1.174
Excès de 31-40 km/h	1.204	1.356	1.320	646	626	413	522	634	298
Excès de plus de 40 km/h	330	464	535	262	195	147	180	282	100
Excès de ??? km/h	60	81	56	59	56	69	66	46	40
Sous-total VITESSE	16.774	20.359	16.416	11.236	12.923	11.641	14.644	51.136	20.042

Nombre d'infractions (vitesse): répartition selon la gravité



NON-VITESSE	2015	2016	2017	2018	2019	2020	2021	2022	2023
1er degré	1.327	1.343	632	497	479	724	593	516	459
2ème degré	1.569	1.331	493	477	939	678	673	625	379
3ème degré	416	360	235	283	465	169	161	376	486
4ème degré	9	5	2	7	1	8	3	5	1
Inconnu/Pas d'application	2.100	1.683	2.299	1.982	2.416	1.726	1.484	2.274	2.046
Sous-total NON-VITESSE	5.421	4.722	3.661	3.246	4.300	3.305	2.914	3.796	3.371

Nombre d'infractions (non-vitesse): répartition selon la gravité





INFRACTIONS ROUTIÈRES (autoroutes incluses) : APERÇU GÉNÉRAL

INFRACTIONS PAR DEGRE DE GRAVITE

Comparaison par année: 2015-2023



INFRACTIONS ROUTIÈRES (autoroutes incluses) : APERÇU GÉNÉRAL

Comparaison par mois pour l'année 2023

	Jan	Fév	Mar	Avr	Mai	Juin	Juil	Août	Sep	Oct	Nov	Déc	TOTAL
NOMBRE TOTAL D'INFRACTIONS	3.778	1.157	1.451	1.645	5.182	5.219	702	1.039	1.242	1.038	437	523	23.413
INFRACTIONS PAR THEME													
Vitesse	3.468	835	1.061	1.385	4.770	4.830	478	814	988	771	271	371	20.042
Arrêt et stationnement	52	101	134	59	115	116	62	64	96	89	69	46	1.003
GSM	21	19	49	28	38	25	15	25	13	43	3	18	297
Casque et vêtements de protection	0	0	1	0	1	4	0	0	2	1	0	0	9
Ceinture et siège enfant	1	4	2	4	7	7	6	3	3	4	2	3	46
Feux de signalisation	5	4	3	0	6	3	0	3	3	2	2	1	32
Code de la route	57	55	88	37	84	52	38	36	47	42	26	22	584
Alcool	31	32	35	28	20	44	32	26	20	29	16	26	339
Drogues	10	10	2	5	8	6	3	6	4	3	4	5	66
Conditions techniques	58	30	34	43	64	50	22	15	28	13	21	14	392
Immatriculation	39	16	15	15	37	39	12	16	14	13	6	4	226
Permis de conduire	16	17	10	19	16	28	22	16	2	9	6	5	166
Assurance	5	10	2	8	8	7	8	5	7	5	3	5	73
Poids lourds	15	23	15	14	8	7	3	7	6	5	7	2	112
Autres	0	1	0	0	0	1	1	0	1	0	0	1	5
Inconnu	0	0	0	0	0	0	0	3	8	9	1	0	21
INFRACTIONS PAR DEGRE DE GRAVI													
VITESSE													
Excès de 0-10 km/h	2.503	687	265	791	3.988	3.861	7	214	243	32	6	9	12.606
Excès de 11-20 km/h	792	89	495	474	625	750	380	482	597	603	230	307	5.824
Excès de 21-30 km/h	130	40	227	92	114	152	63	86	103	97	28	42	1.174
Excès de 31-40 km/h	31	10	51	18	28	48	19	20	33	25	5	10	298
Excès de plus de 40 km/h	7	3	15	8	13	13	7	10	10	10	1	3	100
Excès de ??? km/h	5	6	8	2	2	6	2	2	2	4	1	0	40
Sous-total VITESSE	3.468	835	1.061	1.385	4.770	4.830	478	814	988	771	271	371	20.042
NON-VITESSE													
1er degré	59	36	56	22	56	53	34	28	38	30	22	25	459
2ème degré	44	29	33	25	54	55	25	30	26	21	17	20	379
3ème degré	39	41	82	44	59	45	23	39	23	56	11	24	486
4ème degré	0	0	0	0	1	0	0	0	0	0	0	0	1
Inconnu/Pas d'application	168	216	219	169	242	236	142	128	167	160	116	83	2.046
Sous-total NON-VITESSE	310	322	390	260	412	389	224	225	254	267	166	152	3.371



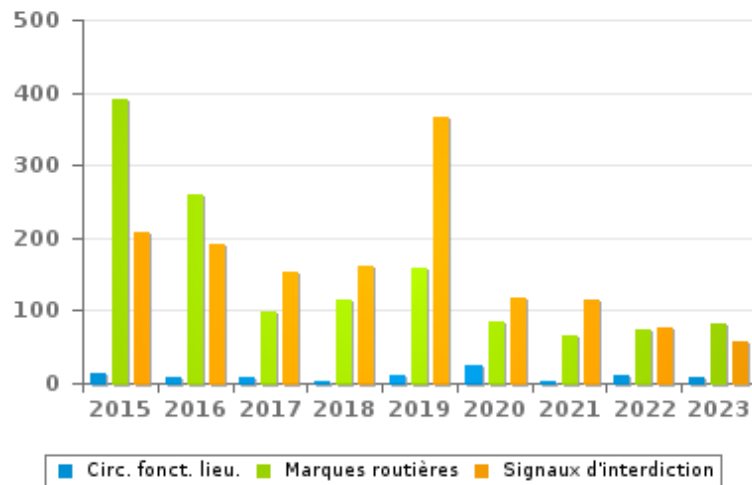
INFRACTIONS ROUTIÈRES (autoroutes incluses) : APERÇU GÉNÉRAL (DÉTAIL)

Comparaison par année: 2015-2023

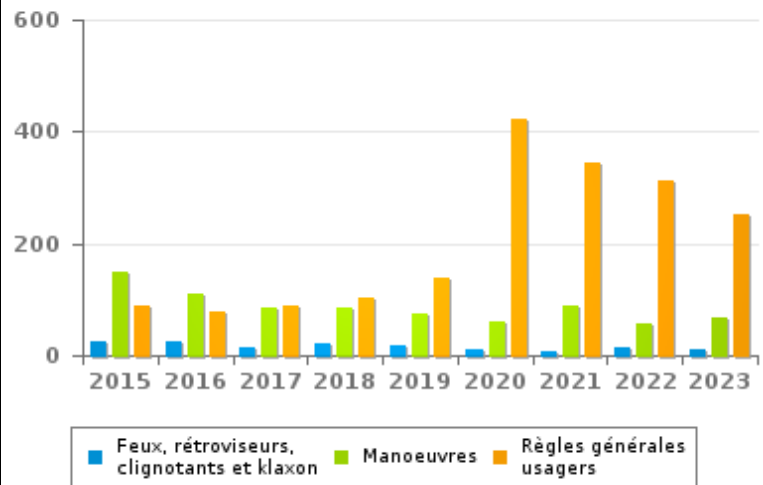
Code de la route

	2015	2016	2017	2018	2019	2020	2021	2022	2023
Règles générales usagers	87	77	89	104	137	421	343	311	252
Signaux d'interdiction	208	190	154	160	367	118	115	76	57
Marques routières	392	260	98	114	159	85	66	74	81
Manoeuvres	150	110	84	86	74	59	87	56	67
Chargement des véhicules (code de la route)	53	27	18	14	21	28	55	42	53
Priorité	43	30	25	27	18	25	26	30	15
Feux, rétroviseurs, clignotants et klaxon	26	24	15	22	19	11	7	13	12
Injonctions des agents qualifiés	14	10	13	12	16	11	6	6	4
Circulation en fonction du lieu	13	9	8	3	10	25	2	10	8
Comportement à l'égard de certains usagers	11	6	11	7	20	9	8	7	3
Signaux d'obligation	6	2	2	21	8	5	2	6	25
Transport de personnes (code de la route)	9	8	4	6	6	3	4	5	7
Code de la route: autres	0	1	8	0	0	2	1	0	0
TOTAL	1.012	754	529	576	855	802	722	636	584

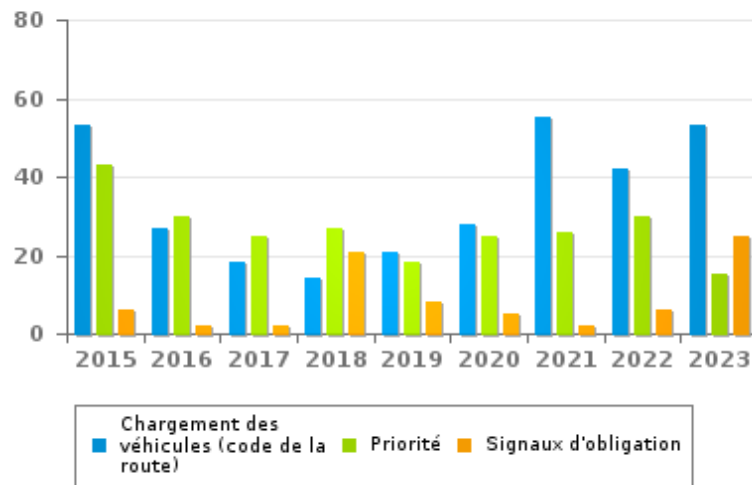
Nombre d'infractions



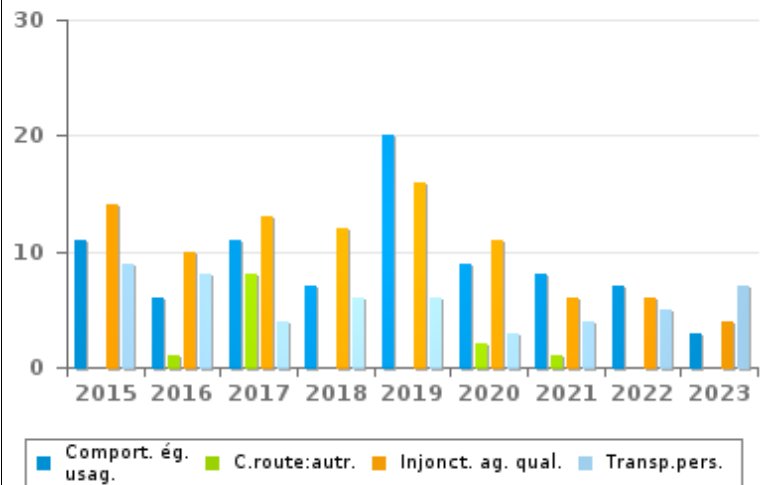
Nombre d'infractions



Nombre d'infractions



Nombre d'infractions





INFRACTIONS ROUTIÈRES (autoroutes incluses) : TOP 5 DES INFRACTIONS

2023

Toutes les infractions

Theme	Article de loi	Nombre d'infractions	% (*)
Vitesse	Art. 11.2.1°.a). En dehors des agglomérations, la vitesse est limitée à 120 km à l'heure sur les autoroutes [...].	13.523	57,76%
Vitesse	Art. 11.2.2°.a). En dehors des agglomérations, la vitesse est limitée à 90 km à l'heure sur les voies publiques divisées en quatre bandes de circulation ou plus dont deux au moins sont affectées à chaque sens de circulation et dont les sens de circulation sont séparés par des marques routières.	808	3,45%
Vitesse	[Rég. w. :] Art. 11.1. Dans les agglomérations, la vitesse est limitée à 50 km à l'heure [...].	3.219	13,75%
Vitesse	[Rég. w. :] Art. 11.2.2°- b). En dehors des agglomérations, la vitesse est limitée à 90 km à l'heure [...] sur les autres voies publiques. Les limitations de vitesse inférieures imposées par le signal C43 ou résultant de l'article 11.3. restent d'application. Art. 5. Les usagers doivent se conformer aux signaux lumineux de circulation, aux signaux routiers et aux marques routières, lorsque ceux-ci sont réguliers en la forme, suffisamment visibles et placés conformément aux prescriptions du [...] règlement [général sur la police de la circulation routière et de l'usage de la voie publique]. Art. 68.3. [...] Sign. C43 [avec la mention 70]. A partir du signal jusqu'au prochain carrefour [ou signal C45], interdiction de circuler à une vitesse supérieure à [70 km/h] [...].	1.306	5,58%
Arrêt et stationnement		863	3,69%

Infractions du 4ème degré

Theme	Article de loi	Nombre d'infractions	% (*)
Code de la route	Constitue une infraction de 4ème degré en vertu de l'article 4.3° de l'AR du 30-09-2005 :Art. 17.2.3°. Le dépassement par la gauche d'un véhicule attelé [...] ou d'un véhicule à plus de deux roues est interdit à l'approche du sommet d'une côte et dans les virages, lorsque la visibilité est insuffisante, sauf si le dépassement peut se faire sans franchir la ligne blanche continue délimitant la partie de la chaussée affectée à la circulation venant en sens inverse.	1	0,00 %

(*) % par rapport au nombre total d'infractions

INFRACTIONS ROUTIÈRES (autoroutes incluses) : MOMENT

Nombre d'infractions selon le moment de la semaine

2023

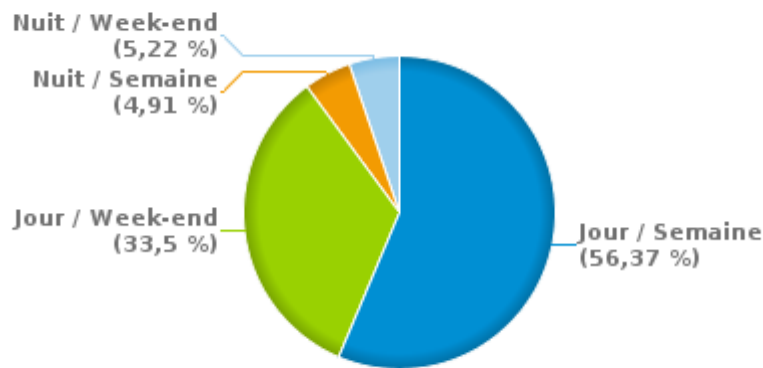


	Semaine			Week-end			TOTAL
	Jour	Nuit	Sous-total	Jour	Nuit	Sous-total	
Vitesse	10.736	1.028	11.764	7.353	925	8.278	20.042
Arrêt et stationnement	871	32	903	84	16	100	1.003
GSM	270	1	271	24	2	26	297
Casque et vêtements de protection	1	0	1	7	1	8	9
Ceinture et siège enfant	33	0	33	8	5	13	46
Feux de signalisation	22	2	24	4	4	8	32
Code de la route	448	13	461	71	52	123	584
Alcool	86	44	130	70	139	209	339
Drogues	41	0	41	16	9	25	66
Conditions techniques	277	6	283	88	21	109	392
Immatriculation	141	9	150	62	14	76	226
Permis de conduire	95	10	105	38	23	61	166
Assurance	49	3	52	13	8	21	73
Poids lourds	109	1	110	2	0	2	112
Autres	2	0	2	0	3	3	5
Inconnu	18	0	18	3	0	3	21
TOTAL	13.199	1.149	14.348	7.843	1.222	9.065	23.413

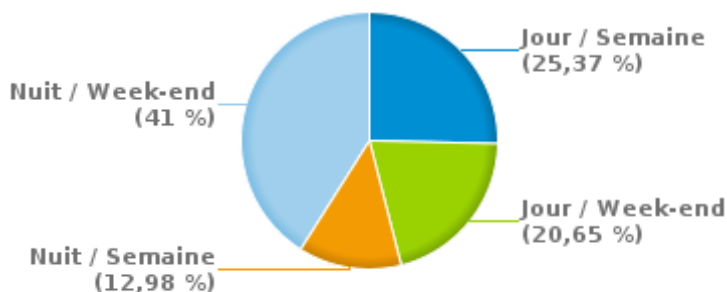
Weekend = Du vendredi 22h00 jusqu'au lundi 06h00
 Semaine = Du lundi 06h00 jusqu'au vendredi 22h00

Jour: de 06h00 à 22h00
 Nuit: de 22h00 à 06h00

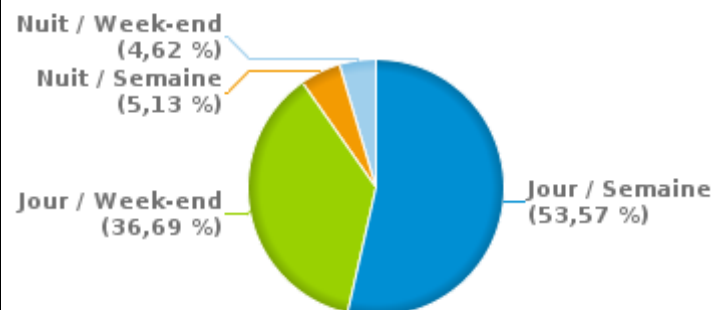
% infractions selon le moment pour l'année 2023



% infractions alcool selon le moment pour l'année 2023



% infractions vitesse selon le moment pour l'année 2023





INFRACTIONS DE VITESSE (autoroutes incluses) : ENDROIT DU CONTRÔLE

2023

Braine-Le-Comte

Rue	Borne Kilométrique	Nr de maison	Excès de 0-10 km/h	Excès de 11-20 km/h	Excès de 21-30 km/h	Excès de 31-40 km/h	Excès de plus de 40 km/h	Excès de ??? km/h	TOTAL
Avenue du Marouset		OP 12		4					4
Avenue du Marouset		OP/12		1					1
AVENUE DU MAROuset VERS BRAINE-LE-COMTE		8	2	40	3	1			46
AVENUE DU MAROuset VERS BRAINE-LE-COMTE		OPP 1		209	15	4			228
AVENUE DU MAROuset VERS HENRIPONT		8		65	1				66
AVENUE DU MAROuset VERS HENRIPONT		OPP 1		108	21	2			131
CHAUSSÉE DE BRUXELLES VERS BRUXELLES		72		46	9	2			57
CHAUSSÉE DE BRUXELLES VERS BRUXELLES		74		8					8
CHAUSSÉE DE BRUXELLES VERS BRUXELLES		79		9		1			10
CHAUSSÉE DE BRUXELLES VERS MONS		72		12	1				13
CHAUSSÉE DE BRUXELLES VERS MONS		74		2					2
CHAUSSÉE DE BRUXELLES VERS MONS		79		3	2				5
CHAUSSÉE D'ECAUSSINNES VERS BRAINE-LE-COMTE		104		3		1			4
CHAUSSÉE D'ECAUSSINNES VERS BRAINE-LE-COMTE		106		37	4	1			42
CHAUSSÉE D'ECAUSSINNES VERS BRAINE-LE-COMTE		199C		8	1	1			10
CHAUSSÉE D'ECAUSSINNES VERS ECAUSSINNES		104		7	2				9
CHAUSSÉE D'ECAUSSINNES VERS ECAUSSINNES		106		77	9	3			89
CHAUSSÉE D'ECAUSSINNES VERS ECAUSSINNES		199C		14					14
Chaussée de Mons		209		2		2	2		6
CHAUSSÉE DE MONS VERS BRUXELLES		209	24	169	42	16	5		256
CHAUSSÉE DE MONS VERS MONS		209	23	148	34	13	6		224
Chemin des Dames		286		1					1
CHEMIN DES DAMES VERS ECAUSSINNES		286		1	1				2
N280 - RUE DE VIRGINAL VERS HENNUYERES	2.8	34		1					1
N280 - RUE DE VIRGINAL VERS VIRGINAL	2.8	34	1	13	4	1	1		20
N 532 - CHAUSSÉE D'ECAUSSINNES VERS BRAINE-LE-COMT		104		22	1				23



INFRACTIONS DE VITESSE (autoroutes incluses) : ENDROIT DU CONTRÔLE

2023

Rue	Borne Kilométrique	Nr de maison	Excès de 0-10 km/h	Excès de 11-20 km/h	Excès de 21-30 km/h	Excès de 31-40 km/h	Excès de plus de 40 km/h	Excès de ??? km/h	TOTAL
N 532 - CHAUSSEE D'ECAUSSINNES VERS BRAINE-LE-COMTE		106		2					2
N 532 - CHAUSSEE D'ECAUSSINNES VERS BRAINE-LE-COMTE		199C		5					5
N532 - CHAUSSEE D'ECAUSSINNES VERS BRAINE-LE-COMTE	1.4	104B	75	9	1	1			86
N 532 - CHAUSSEE D'ECAUSSINNES VERS ECAUSSINNES		104		36	6				42
N 532 - CHAUSSEE D'ECAUSSINNES VERS ECAUSSINNES		106		7	2				9
N 532 - CHAUSSEE D'ECAUSSINNES VERS ECAUSSINNES		199C		14	1	2			17
N532 - CHAUSSEE D'ECAUSSINNES VERS ECAUSSINNES	1.4	104B	213	34	7	5	3		262
N533 - RUE DE NIVELLES VERS BRAINE-LE-COMTE	8.1	8		29	7	2			38
N533 - RUE DE NIVELLES VERS NIVELLES	8.1	8		17	2				19
N6 - CHAUSSEE DE MONS VERS BRUXELLES	33.1		113	50	10	6	3		182
N6 - CHAUSSEE DE MONS VERS MONS	33.1		31	36	9	2	3		81
N6 Direction Mons/Maubeuge (F)	33.9						1		1
N6 VERS BRAINE-LE-COMTE	33.9		8	56	15	5			84
N6 VERS SOIGNIES	33.9		28	163	34	15	4		244
ROUTE DE PETIT ROEULX VERS BRAINE-LE-COMTE		118		8	1		1		10
ROUTE DE PETIT ROEULX VERS STEENKERKE		118		4					4
Rue de l'Ecole Normale		53						1	1
RUE DE NIVELLES VERS BRAINE-LE-COMTE		3		14					14
RUE DE NIVELLES VERS NIVELLES		3		7					7
Rue de Virginal		34			1				1
RUE DE VIRGINAL/ N280 VERS REBECQ		34		1	1				2
RUE DE VIRGINAL/ N280 VERS VIRGINAL		34		1					1
RUE DU GRAND PERIL VERS HENNUYERES		85		21	3	1			25
RUE DU GRAND PERIL VERS VIRGINAL		85		10	1				11
TOTAL			518	1.534	251	87	29	1	2.420

Ecaussinnes



INFRACTIONS DE VITESSE (autoroutes incluses) : ENDROIT DU CONTRÔLE

2023

Rue	Borne Kilométrique	Nr de maison	Excès de 11-20 km/h	Excès de 21-30 km/h	Excès de 31-40 km/h	Excès de ??? km/h	TOTAL
Chaussée de la Résistance						1	1
Chemin aux Loups						1	1
RUE ANSELME MARY VERS ECAUSSINNES		59	1				1
RUE ANSELME MARY VERS ECAUSSINNES CENTRE		61	2				2
RUE ANSELME MARY VERS MIGNAULT		59	3		1		4
RUE ANSELME MARY VERS N57		61	1	2			3
RUE DE L'AVEDELLE VERS ECAUSSINNES		88	2				2
RUE DE L'AVEDELLE VERS LE ROEULX		88	2				2
RUE DE L'ESPINETTE VERS ECAUSSINNES		14	30	4	1		35
RUE DE L'ESPINETTE VERS RONQUIERES		14	20	5			25
RUE TRIBOUREAU VERS ECAUSSINNES		13	26	1	1		28
RUE TRIBOUREAU VERS FELUY		13	7	2			9
TOTAL			94	14	3	2	113

Le Roeulx

Rue	Borne Kilométrique	Nr de maison	Excès de 0-10 km/h	Excès de 11-20 km/h	Excès de 21-30 km/h	Excès de 31-40 km/h	Excès de plus de 40 km/h	Excès de ??? km/h	TOTAL
A007 VERS BRUXELLES	47.6			12	8	4			24
A501 Direction La Louvière	5.5						1		1
A7-E19 Direction Bruxelles	44.6			55	20				75
A7-E19 Direction Bruxelles	45.0					1		2	3
A7-E19 Direction Bruxelles	46.0					1		3	4
A7-E19 Direction Bruxelles	46.7			14	4			2	20
A7-E19 Direction Bruxelles	47.0					1			1
A7-E19 Direction Bruxelles	47.1							1	1
A7-E19 Direction Bruxelles	47.4			1					1
A7-E19 Direction Bruxelles	47.5							1	1



INFRACTIONS DE VITESSE (autoroutes incluses) : ENDROIT DU CONTRÔLE

2023

Rue	Borne Kilométrique	Nr de maison	Excès de 0-10 km/h	Excès de 11-20 km/h	Excès de 21-30 km/h	Excès de 31-40 km/h	Excès de plus de 40 km/h	Excès de ??? km/h	TOTAL
A7-E19 Direction Bruxelles	47.8							1	1
A7-E19 Direction Bruxelles	48.0			1		1	1		3
A7-E19 Direction Bruxelles	49.0				1				1
A7-E19 Direction Bruxelles				1			2		3
A7-E19 Direction Bruxelles Parking Roeulx-Thieu								1	1
A7-E19 Direction Valenciennes (F)	43.0							1	1
A7-E19 Direction Valenciennes (F)	43.3					1			1
A7-E19 Direction Valenciennes (F)	43.6			1					1
A7-E19 Direction Valenciennes (F)	44.2					1			1
A7-E19 Direction Valenciennes (F)	45.0					1			1
A7-E19 Direction Valenciennes (F)	46.0							1	1
A7-E19 Direction Valenciennes (F)	46.1							2	2
A7-E19 Direction Valenciennes (F)	47.0		1						1
A7-E19 Direction Valenciennes (F)	58.0							1	1
A7-E19 Direction Valenciennes (F)								2	2
A7-E19 DIR. LA LOUVIERE	44.6		11.962	1.190	249	83	31		13.515
A7-E19 VILLE SUR HAINE DIRECTION BRUXELLES	48.0				121	33	6		160
Chaussée de Mons		185		1					1
Chaussée de Mons		186		2					2
Chaussée de Mons		189		2		1			3
CHAUSSEE DE MONS VERS LE ROEULX		185		100	13	2	2		117
CHAUSSEE DE MONS VERS LE ROEULX		186		30	2				32
CHAUSSEE DE MONS VERS MONS		185		76	11	3			90
CHAUSSEE DE MONS VERS MONS		186		14	5	2			21
CHAUSSEE DE SOIGNIES		55						1	1
CHAUSSEE DE SOIGNIES		69						1	1
N 538 - CHAUSSEE DE MONS VERS LE ROEULX		189		66	9	3	1		79



INFRACTIONS DE VITESSE (autoroutes incluses) : ENDROIT DU CONTRÔLE

2023

Rue	Borne Kilometrique	Nr de maison	Excès de 0-10 km/h	Excès de 11-20 km/h	Excès de 21-30 km/h	Excès de 31-40 km/h	Excès de plus de 40 km/h	Excès de ??? km/h	TOTAL
N 538 - CHAUSSEE DE MONS VERS MONS		189		37	2				39
N538 VERS LE ROEULX	9.2	184	1	32	8	2	1		44
N538 VERS MONS	9.2	184		14	1				15
Place de la Wanze								1	1
RN55 - CHAUSSEE DE SOIGNIES VERS LE ROEULX		101		15	4		1		20
RN55 - CHAUSSEE DE SOIGNIES VERS LE ROEULX		111		15	2				17
RN55 - CHAUSSEE DE SOIGNIES VERS SOIGNIES		101		2	1				3
RN55 - CHAUSSEE DE SOIGNIES VERS SOIGNIES		103	1	1					2
RN55 - CHAUSSEE DE SOIGNIES VERS SOIGNIES		111	1	12	2		1		16
RUE D'HOUDENG VERS LA LOUVIERE		83		1	1				2
RUE D'HOUDENG VERS LA LOUVIERE		85		7					7
RUE D'HOUDENG VERS LA LOUVIERE		96		1					1
RUE D'HOUDENG VERS LE ROEULX		83		1					1
RUE D'HOUDENG VERS LE ROEULX		85		8					8
Rue du Coron		9						1	1
Rue Raymond Cordier								1	1
TOTAL			11.966	1.712	464	140	47	23	14.352

Soignies

Rue	Borne Kilometrique	Nr de maison	Excès de 0-10 km/h	Excès de 11-20 km/h	Excès de 21-30 km/h	Excès de 31-40 km/h	Excès de plus de 40 km/h	Excès de ??? km/h	TOTAL
Boulevard Roosevelt		16						1	1
Boulevard Roosevelt		26						1	1
Boulevard Roosevelt								2	2
BOULEVARD ROOSEVELT VERS BRAINE-LE-COMTE		20		1					1
BOULEVARD ROOSEVELT VERS BRAINE-LE-COMTE		OPP 1		30	4	1			35
BOULEVARD ROOSEVELT VERS MONS		20		4					4



INFRACTIONS DE VITESSE (autoroutes incluses) : ENDROIT DU CONTRÔLE

2023

Rue	Borne Kilometrique	Nr de maison	Excès de 0-10 km/h	Excès de 11-20 km/h	Excès de 21-30 km/h	Excès de 31-40 km/h	Excès de plus de 40 km/h	Excès de ??? km/h	TOTAL
BOULEVARD ROOSEVELT VERS MONS		OPP 1		45	7	1	1		54
Chaussée de Braine								1	1
Chaussée de Bruxelles		35		5	2				7
Chaussée de Bruxelles				1				1	2
CHAUSSEE DE BRUXELLES VERS CASTEAU		163		1					1
CHAUSSEE DE BRUXELLES VERS MONS		130		3					3
CHAUSSEE DE BRUXELLES VERS MONS		35		57	9				66
CHAUSSEE DE BRUXELLES VERS MONS		48		17		1	1		19
CHAUSSEE DE BRUXELLES VERS SOIGNIES		130		3	1				4
CHAUSSEE DE BRUXELLES VERS SOIGNIES		35		118	13	1			132
CHAUSSEE DE BRUXELLES VERS SOIGNIES		48		57	11	2			70
Chaussée de Lessines		167		3					3
Chaussée de Lessines		190		2	2				4
Chaussée de Lessines		196		1					1
Chaussée de Lessines		196A		2	1				3
CHAUSSEE DE LESSINES/N57 VERS GHISLENGHIEN		167	40	145	18	2	1		206
CHAUSSEE DE LESSINES/N57 VERS SOIGNIES		167		167	35	5	3		210
CHAUSSEE DE LESSINES VERS GHISLENGHIEN		124	1	144	50	11	3		209
CHAUSSEE DE LESSINES VERS GHISLENGHIEN		190		65	10	2	1		78
CHAUSSEE DE LESSINES VERS GHISLENGHIEN		283		5	1				6
CHAUSSEE DE LESSINES VERS SOIGNIES		124		105	22	2			129
CHAUSSEE DE LESSINES VERS SOIGNIES		190	2	32	4	2	1		41
CHAUSSEE DE LESSINES VERS SOIGNIES		283		20	5				25
Chaussée de Mons		130		6		1			7
Chaussée de Mons				1				1	2
CHAUSSEE DE MONS VERS MONS		112		18	1				19
CHAUSSEE DE MONS VERS MONS		130		154	23	4	1		182



INFRACTIONS DE VITESSE (autoroutes incluses) : ENDROIT DU CONTRÔLE

2023

Rue	Borne Kilometrique	Nr de maison	Excès de 0-10 km/h	Excès de 11-20 km/h	Excès de 21-30 km/h	Excès de 31-40 km/h	Excès de plus de 40 km/h	Excès de ??? km/h	TOTAL
CHAUSSEE DE MONS VERS MONS		89		12					12
CHAUSSEE DE MONS VERS SOIGNIES		112		3	1				4
CHAUSSEE DE MONS VERS SOIGNIES		130		50	3				53
CHAUSSEE DE MONS VERS SOIGNIES		89		2	1				3
Chaussée d'Enghien		419		4					4
CHAUSSEE D'ENGHIEN VERS ENGHIE		364		97	10	2			109
CHAUSSEE D'ENGHIEN VERS ENGHIE		366		7					7
CHAUSSEE D'ENGHIEN VERS HOVES		419	43	159	30	1			233
CHAUSSEE D'ENGHIEN VERS SOIGNIES		364	1	50	4	1			56
CHAUSSEE D'ENGHIEN VERS SOIGNIES		366		1					1
CHAUSSEE D'ENGHIEN VERS SOIGNIES		419		80	12	3			95
Chaussée du Roelux		114						1	1
CHAUSSEE DU ROEULX VERS LE ROEULX		114D		6		1			7
CHAUSSEE DU ROEULX VERS LE ROEULX		116		53	11		2		66
CHAUSSEE DU ROEULX VERS LE ROEULX		163		189	24	3			216
CHAUSSEE DU ROEULX VERS SOIGNIES		114D		1					1
CHAUSSEE DU ROEULX VERS SOIGNIES		116		28	3				31
CHAUSSEE DU ROEULX VERS SOIGNIES		163		128	16	6	2		152
Chemin de Nivelles								1	1
Chemin des Aulnées		75						1	1
GRAND CHEMIN VERS JURBISE		87		6					6
Grand'Place								1	1
N 55 VERS SOIGNIES	9.1		6	6	2	1	1		16
N57 - CHAUSSEE DE LESSINES VERS GHISLENGHIEN		196A		71	24	3	1		99
N57 - CHAUSSEE DE LESSINES VERS SOIGNIES		196A	17	74	22	2	1		116
N57 Direction Renaix							1		1
N57 VERS ATH	36.7		2	6	2				10



INFRACTIONS DE VITESSE (autoroutes incluses) : ENDROIT DU CONTRÔLE

2023

Rue	Borne Kilometrique	Nr de maison	Excès de 0-10 km/h	Excès de 11-20 km/h	Excès de 21-30 km/h	Excès de 31-40 km/h	Excès de plus de 40 km/h	Excès de ??? km/h	TOTAL
N57 VERS SOIGNIES	36.7		7	28	10	3			48
N6 - BOULEVARD ROOSEVELT VERS MONS	37.6	8	3	24	7	2	3		39
N6 Direction Mons/Maubeuge (F)								1	1
RUE DE NEUVILLES/N524 VERS NEUVILLES		349		6					6
RUE DE NEUVILLES/N524 VERS NEUVILLES		372		7	3				10
RUE DE NEUVILLES/N524 VERS SOIGNIES		349		7	6				13
RUE DE NEUVILLES/N524 VERS SOIGNIES		372		2	1				3
RUE DE NEUVILLES VERS NEUVILLES		418		35	14				49
RUE DE NEUVILLES VERS NEUVILLES		420		8	1				9
RUE DE NEUVILLES VERS SOIGNIES		418		22	5		1		28
RUE DE NEUVILLES VERS SOIGNIES		420			1				1
RUE DE SIRIEU VERS NAAST		128		8	3				11
RUE DE SIRIEU VERS THIEUSIES		128		16					16
RUE JOSEPH QUINTART VERS HORRUES		34		35	6	2			43
RUE JOSEPH QUINTART VERS MASNUY-SAINT-JEAN		226		6					6
RUE JOSEPH QUINTART VERS NEUVILLES		34		29	3	2			34
RUE JOSEPH QUINTART VERS SOIGNIES		226		6	1	1			8
Rue Neuve		37						2	2
TOTAL			122	2.484	445	68	24	14	3.157



INFRACTIONS DE VITESSE (autoroutes incluses) : RÉGIME VITESSE

2023

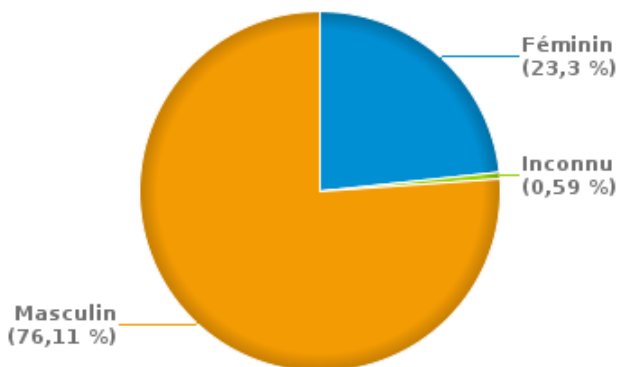
Vitesse autorisée	Excès de 0-10 km/h	Excès de 11-20 km/h	Excès de 21-30 km/h	Excès de 31-40 km/h	Excès de plus de 40	Excès de ??? km/h	TOTAL
50	294	2.589	348	71	19	0	3.321
60	191	77	40	0	2	0	310
70	63	1.372	394	82	21	0	1.932
90	95	593	142	63	23	0	916
120	11.963	1.193	250	82	35	0	13.523
Inconnu	0	0	0	0	0	40	40
TOTAL	12.606	5.824	1.174	298	100	40	20.042

INFRACTIONS ROUTIÈRES (autoroutes incluses) : PROFIL DES CONTREVENANTS 2023

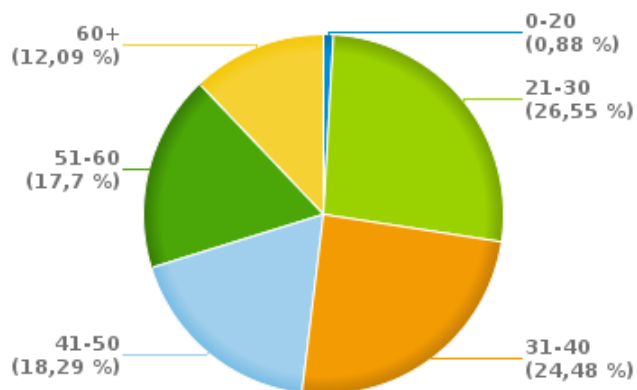
Nombre d'infractions d'alcool par catégorie d'âge et par sexe

	Masculin	Féminin	Inconnu	TOTAL
0-20	3	0	0	3
21-30	72	16	2	90
31-40	67	16	0	83
41-50	44	18	0	62
51-60	42	18	0	60
60+	30	11	0	41
TOTAL	258	79	2	339

% infractions alcool par sexe pour l'année 2023



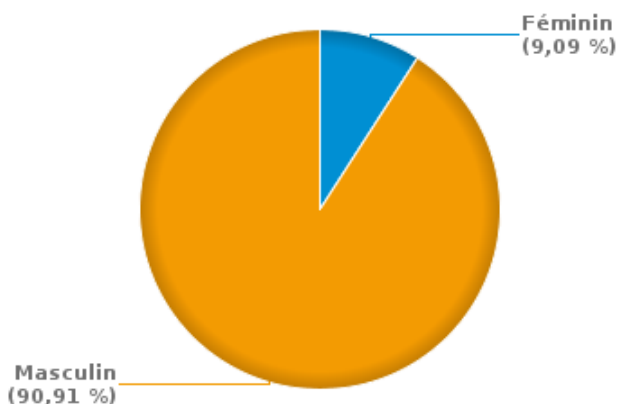
% infractions alcool par catégorie d'âge pour l'année 2023



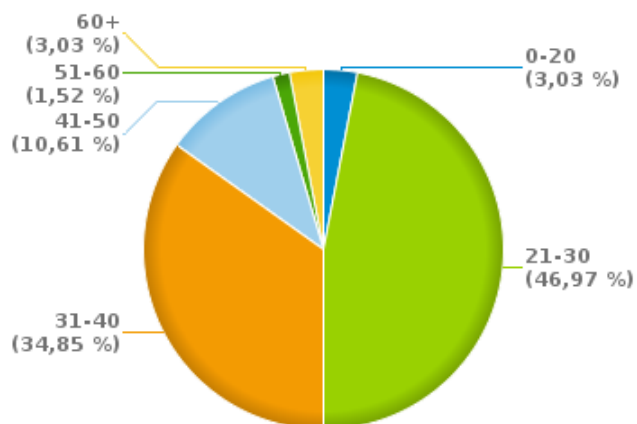
Nombre d'infractions de drogues par catégorie d'âge et par sexe

	Féminin	Masculin	TOTAL
0-20	0	2	2
21-30	2	29	31
31-40	1	22	23
41-50	1	6	7
51-60	0	1	1
60+	2	0	2
TOTAL	6	60	66

% infractions drogues par sexe pour l'année 2023



% infractions drogues par catégorie d'âge pour l'année 2023





INFRACTIONS ROUTIÈRES
FILTRES ET PARAMÈTRES SELECTIONNÉS
DANS CE RAPPORT

Année de début de l'infraction	2015
Année de fin de l'infraction	2023
Trimestre(s)	Trim. 1;Trim. 2;Trim. 3;Trim. 4
Zone de police	ZP HAUTE SENNE (SOIGNIES)
Unité locale/fédérale	
Hors/sur autoroute	(autoroutes incluses)
Unité de police constatante	
Date de clôture de la banque de données	30/04/24

Date de mise à jour du rapport	01 JUIL. 2024 10:22:52
---------------------------------------	------------------------