

**Aperçu
Infractions routières
(autoroutes incluses)
2023**

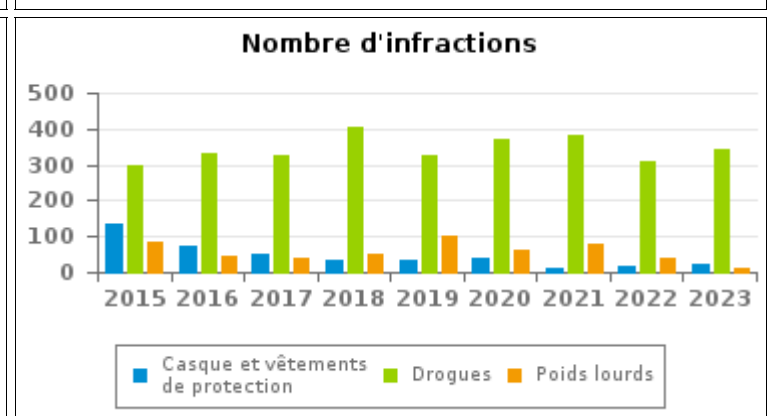
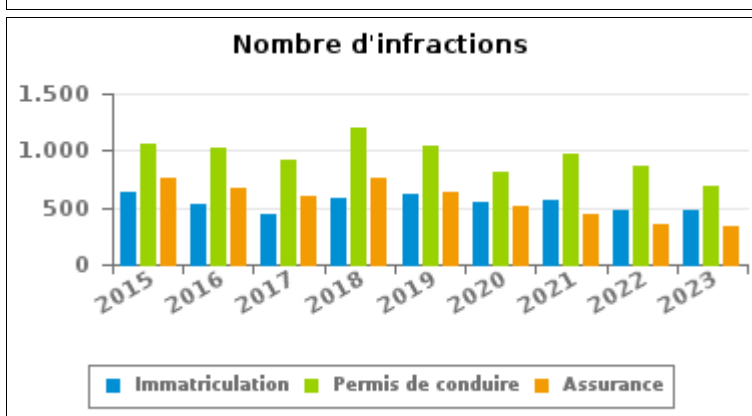
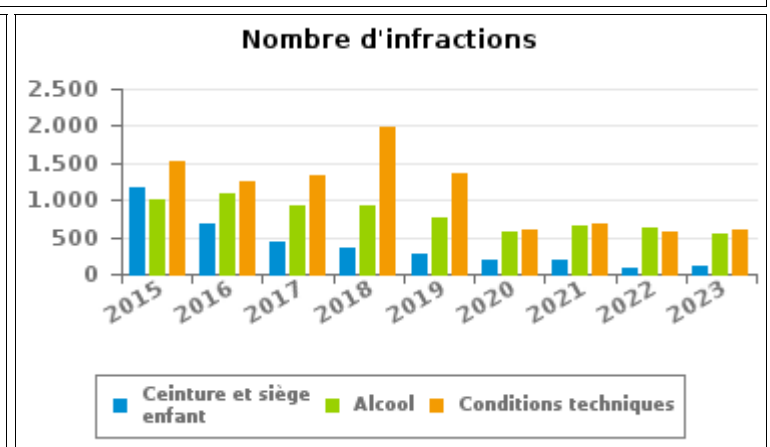
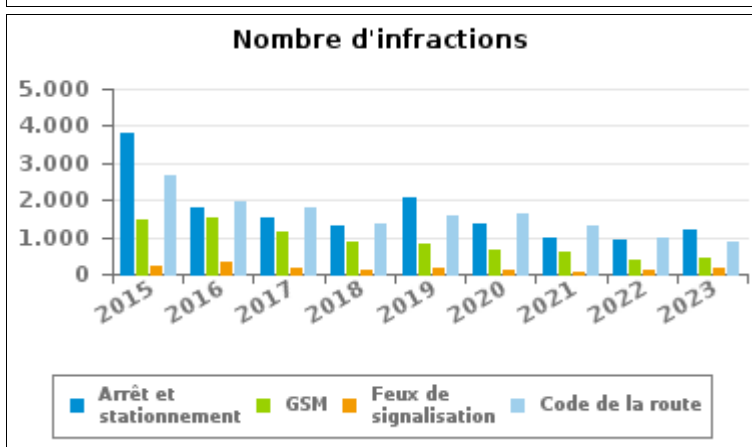
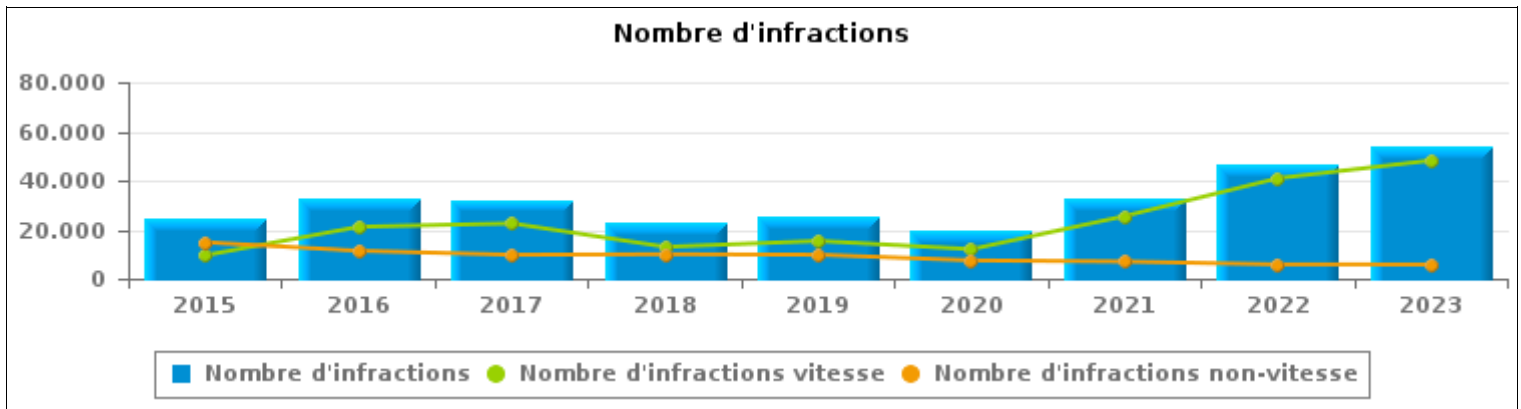
**ZP BORAINÉ
(COLFONTAINE)**



INFRACTIONS ROUTIÈRES (autoroutes incluses) : APERÇU GÉNÉRAL

Comparaison par année: 2015-2023

	2015	2016	2017	2018	2019	2020	2021	2022	2023
NOMBRE TOTAL D'INFRACTIONS	24.348	32.500	32.235	22.931	25.113	19.456	32.500	46.731	53.923
INFRACTIONS PAR THEME									
	2015	2016	2017	2018	2019	2020	2021	2022	2023
Vitesse	9.556	21.143	22.510	12.960	15.362	12.009	25.521	40.924	48.141
Arrêt et stationnement	3.778	1.813	1.530	1.327	2.075	1.353	993	902	1.179
GSM	1.457	1.496	1.160	846	811	639	601	394	425
Casque et vêtements de protection	133	74	50	33	36	42	14	18	21
Ceinture et siège enfant	1.173	690	426	343	280	199	187	93	122
Feux de signalisation	192	310	190	127	141	90	66	105	136
Code de la route	2.655	1.970	1.800	1.377	1.580	1.646	1.317	1.005	863
Alcool	998	1.100	920	919	756	567	640	635	531
Drogues	300	329	325	406	325	370	383	307	344
Conditions techniques	1.515	1.249	1.326	1.988	1.346	587	676	577	598
Immatriculation	633	525	441	587	615	555	565	475	485
Permis de conduire	1.061	1.031	917	1.208	1.033	810	975	868	681
Assurance	760	670	592	754	643	518	440	353	331
Poids lourds	83	45	37	50	102	63	79	38	12
Autres	21	23	11	6	8	6	39	37	41
Inconnu	33	32	0	0	0	2	4	0	13





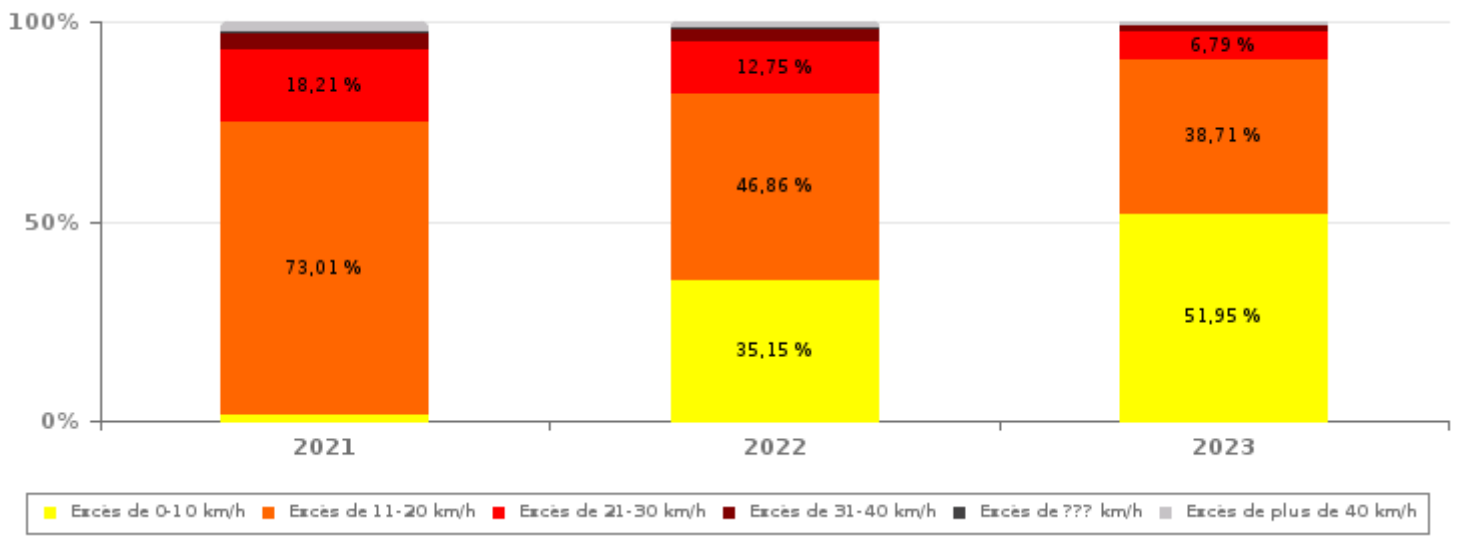
INFRACTIONS ROUTIÈRES (autoroutes incluses) : APERÇU GÉNÉRAL

INFRACTIONS PAR DEGRE DE GRAVITE

Comparaison par année: 2015-2023

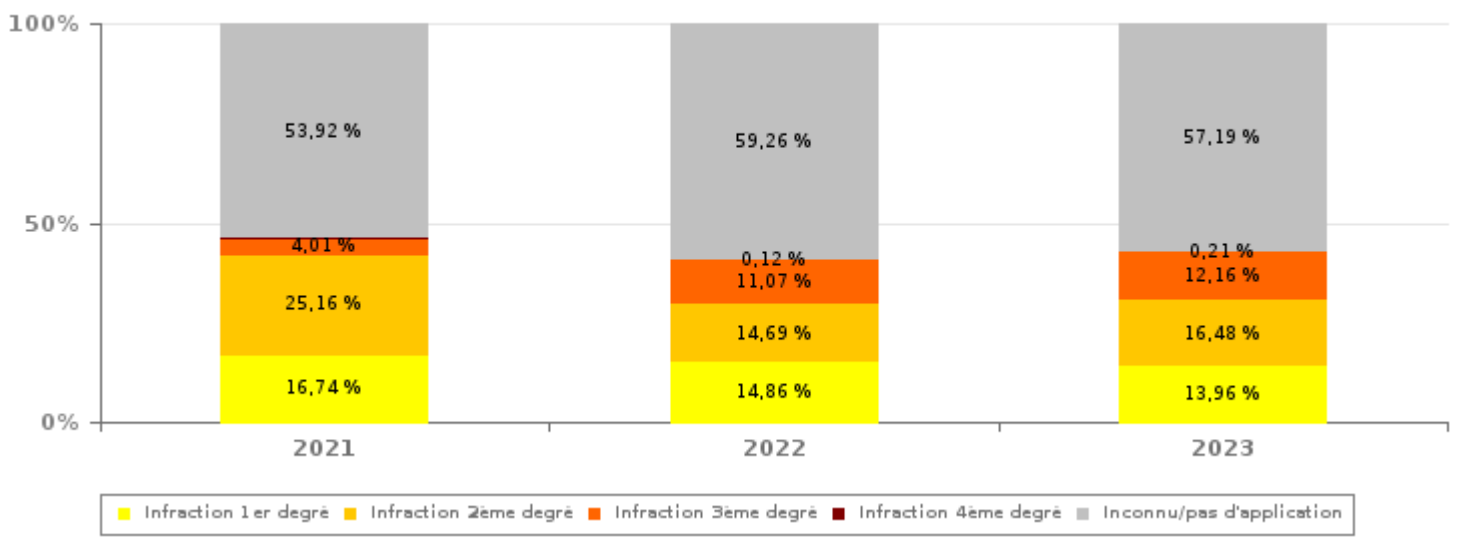
VITESSE	2015	2016	2017	2018	2019	2020	2021	2022	2023
Excès de 0-10 km/h	2.095	11.950	14.254	5.517	394	43	416	14.385	25.008
Excès de 11-20 km/h	5.207	6.436	6.094	5.249	11.126	8.842	18.633	19.177	18.636
Excès de 21-30 km/h	1.527	1.855	1.499	1.479	2.781	2.230	4.648	5.218	3.270
Excès de 31-40 km/h	365	468	318	365	648	520	1.077	1.367	759
Excès de plus de 40 km/h	130	190	138	176	228	179	610	687	399
Excès de ??? km/h	232	244	207	174	185	195	137	90	69
Sous-total VITESSE	9.556	21.143	22.510	12.960	15.362	12.009	25.521	40.924	48.141

Nombre d'infractions (vitesse): répartition selon la gravité



NON-VITESSE	2015	2016	2017	2018	2019	2020	2021	2022	2023
1er degré	3.950	2.375	2.033	1.635	1.253	1.457	1.168	863	807
2ème degré	5.212	3.631	2.737	1.883	2.380	1.832	1.756	853	953
3ème degré	865	760	657	576	707	464	280	643	703
4ème degré	29	13	16	16	14	8	12	7	12
Inconnu/Pas d'application	4.736	4.578	4.282	5.861	5.397	3.686	3.763	3.441	3.307
Sous-total NON-VITESSE	14.792	11.357	9.725	9.971	9.751	7.447	6.979	5.807	5.782

Nombre d'infractions (non-vitesse): répartition selon la gravité





INFRACTIONS ROUTIÈRES (autoroutes incluses) : APERÇU GÉNÉRAL

INFRACTIONS PAR DEGRE DE GRAVITE

Comparaison par année: 2015-2023



INFRACTIONS ROUTIÈRES (autoroutes incluses) : APERÇU GÉNÉRAL

Comparaison par mois pour l'année 2023

	Jan	Fév	Mar	Avr	Mai	Juin	Juil	Août	Sep	Oct	Nov	Déc	TOTAL
NOMBRE TOTAL D'INFRACTIONS	4.307	4.562	6.761	5.829	4.443	2.670	2.570	3.457	2.237	4.902	3.204	8.981	53.923
INFRACTIONS PAR THEME													
Vitesse	3.847	4.104	6.206	5.400	3.991	2.334	2.262	3.098	1.669	4.192	2.603	8.435	48.141
Arrêt et stationnement	89	90	127	80	84	43	41	84	191	85	143	122	1.179
GSM	20	27	28	29	23	17	28	19	33	127	50	24	425
Casque et vêtements de protection	0	2	1	0	2	8	1	1	4	2	0	0	21
Ceinture et siège enfant	2	3	9	13	9	4	5	11	20	16	18	12	122
Feux de signalisation	5	8	5	6	19	14	18	30	11	15	2	3	136
Code de la route	59	92	97	69	58	32	53	29	70	107	117	80	863
Alcool	60	32	39	42	36	49	29	30	38	62	48	66	531
Drogues	48	30	40	25	18	11	6	30	29	35	34	38	344
Conditions techniques	48	45	64	45	69	34	31	40	44	65	48	65	598
Immatriculation	27	38	55	57	48	41	35	29	36	48	26	45	485
Permis de conduire	63	59	50	31	57	53	40	39	56	88	85	60	681
Assurance	27	29	27	28	21	28	18	14	29	54	26	30	331
Poids lourds	1	0	5	0	1	1	1	0	1	0	2	0	12
Autres	10	3	7	3	7	1	1	1	1	4	2	1	41
Inconnu	1	0	1	1	0	0	1	2	5	2	0	0	13
INFRACTIONS PAR DEGRE DE GRAVI													
VITESSE													
Excès de 0-10 km/h	2.414	2.426	2.464	2.821	1.594	741	444	913	376	2.549	1.656	6.610	25.008
Excès de 11-20 km/h	1.134	1.287	3.083	2.141	1.998	1.311	1.507	1.795	1.026	1.264	729	1.361	18.636
Excès de 21-30 km/h	223	283	491	317	295	212	228	286	185	271	157	322	3.270
Excès de 31-40 km/h	44	66	110	79	53	44	42	64	48	72	37	100	759
Excès de plus de 40 km/h	26	32	50	36	46	22	34	35	25	34	23	36	399
Excès de ??? km/h	6	10	8	6	5	4	7	5	9	2	1	6	69
Sous-total VITESSE	3.847	4.104	6.206	5.400	3.991	2.334	2.262	3.098	1.669	4.192	2.603	8.435	48.141
NON-VITESSE													
1er degré	62	75	96	63	52	43	39	37	78	79	121	62	807
2ème degré	52	74	97	90	82	45	67	63	115	109	79	80	953
3ème degré	29	53	48	44	50	36	57	53	57	157	73	46	703
4ème degré	1	4	0	0	1	0	0	0	2	1	0	3	12
Inconnu/Pas d'application	316	252	314	232	267	212	145	206	316	364	328	355	3.307
Sous-total NON-VITESSE	460	458	555	429	452	336	308	359	568	710	601	546	5.782

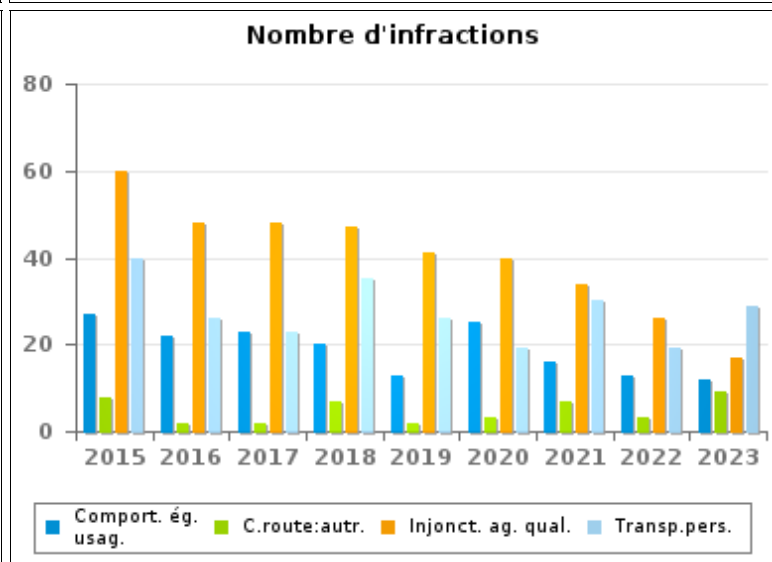
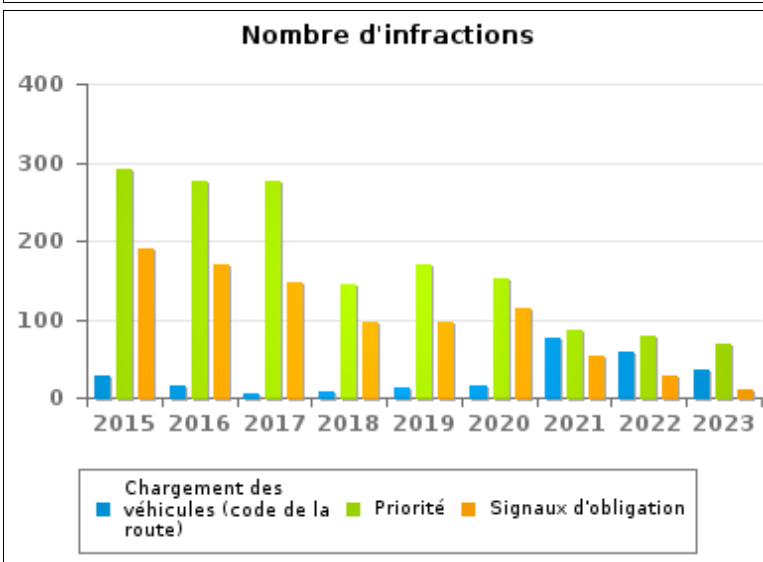
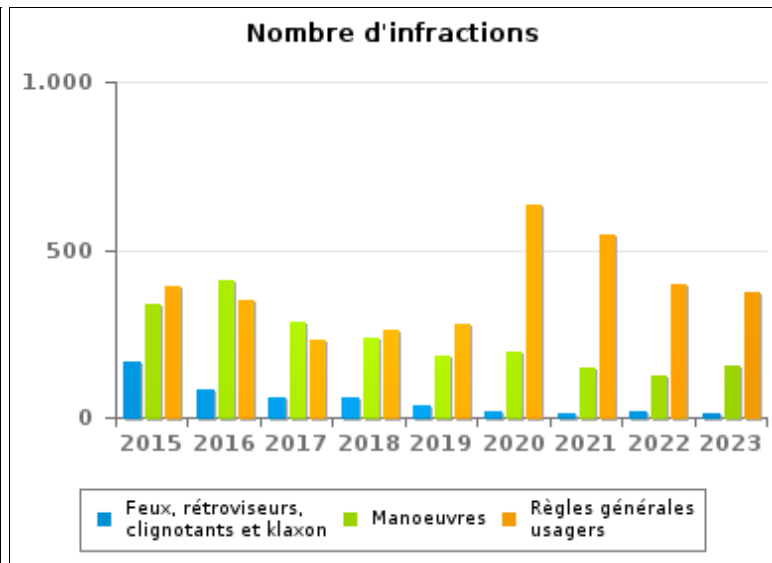
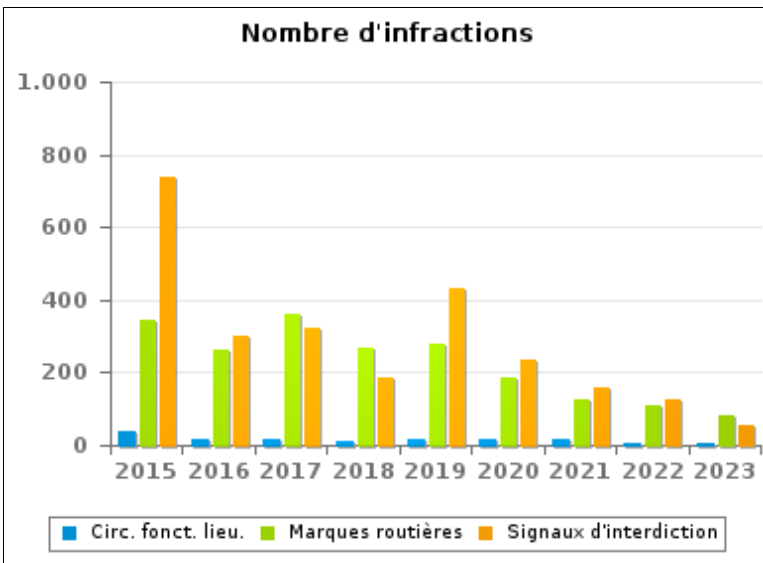


INFRACTIONS ROUTIÈRES (autoroutes incluses) : APERÇU GÉNÉRAL (DÉTAIL)

Comparaison par année: 2015-2023

Code de la route

	2015	2016	2017	2018	2019	2020	2021	2022	2023
Règles générales usagers	388	352	232	260	279	632	546	395	375
Signaux d'interdiction	735	298	320	184	429	235	161	126	54
Manoeuvres	339	406	285	237	182	195	150	124	154
Marques routières	345	262	359	268	276	184	128	111	82
Priorité	290	276	277	144	169	152	87	79	69
Signaux d'obligation	191	169	146	97	97	113	54	27	10
Feux, rétroviseurs, clignotants et klaxon	166	80	62	62	35	15	14	18	9
Injonctions des agents qualifiés	60	48	48	47	41	40	34	26	17
Chargement des véhicules (code de la route)	28	14	4	7	12	14	75	58	35
Transport de personnes (code de la route)	40	26	23	35	26	19	30	19	29
Comportement à l'égard de certains usagers	27	22	23	20	13	25	16	13	12
Circulation en fonction du lieu	38	15	19	9	19	19	15	6	8
Code de la route: autres	8	2	2	7	2	3	7	3	9
TOTAL	2.655	1.970	1.800	1.377	1.580	1.646	1.317	1.005	863





INFRACTIONS ROUTIÈRES (autoroutes incluses) : TOP 5 DES INFRACTIONS

2023

Toutes les infractions

Theme	Article de loi	Nombre d'infractions	% (*)
Vitesse	Art. 11.2.1°.a). En dehors des agglomérations, la vitesse est limitée à 120 km à l'heure sur les autoroutes [...].	23.665	43,89%
Vitesse	[Rég. w. :] Art. 11.1. Dans les agglomérations, la vitesse est limitée à 50 km à l'heure [...].	21.681	40,21%
Vitesse	[Rég. w. :] Art. 11.2.2°- b). En dehors des agglomérations, la vitesse est limitée à 90 km à l'heure [...] sur les autres voies publiques. Les limitations de vitesse inférieures imposées par le signal C43 ou résultant de l'article 11.3. restent d'application. Art. 5. Les usagers doivent se conformer aux signaux lumineux de circulation, aux signaux routiers et aux marques routières, lorsque ceux-ci sont réguliers en la forme, suffisamment visibles et placés conformément aux prescriptions du [...] règlement [général sur la police de la circulation routière et de l'usage de la voie publique]. Art. 68.3. [...] Sign. C43 [avec la mention 50]. A partir du signal jusqu'au prochain carrefour [ou signal C45], interdiction de circuler à une vitesse supérieure à [50 km/h] [...].	1.270	2,36%
Vitesse	[Rég. w. :] Art. 11.2.2°- b). En dehors des agglomérations, la vitesse est limitée à 90 km à l'heure [...] sur les autres voies publiques. Les limitations de vitesse inférieures imposées par le signal C43 ou résultant de l'article 11.3. restent d'application. Art. 5. Les usagers doivent se conformer aux signaux lumineux de circulation, aux signaux routiers et aux marques routières, lorsque ceux-ci sont réguliers en la forme, suffisamment visibles et placés conformément aux prescriptions du [...] règlement [général sur la police de la circulation routière et de l'usage de la voie publique]. Art. 68.3. [...] Sign. C43 [avec la mention 70]. A partir du signal jusqu'au prochain carrefour [ou signal C45], interdiction de circuler à une vitesse supérieure à [70 km/h] [...].	1.351	2,51%
Arrêt et stationnement		740	1,37%



INFRACTIONS ROUTIÈRES (autoroutes incluses) : TOP 5 DES INFRACTIONS

2023

Infractions du 4ème degré

Theme	Article de loi	Nombre d'infractions	% (*)
Code de la route	Art. 4.1. Les usagers doivent obtempérer immédiatement aux injonctions des agents qualifiés. Art. 4.2.2°. Sont notamment considérées comme injonctions : le ou les bras tendus horizontalement, qui signifie arrêt pour les usagers qui viennent de directions coupant celles indiquées par le ou les bras tendus. Art. 4.1°. Sont infractions du quatrième degré au sens de l'article 29§1er, 1er alinéa de la [...] loi relative à la police de la circulation routière, coordonnée le 16 mars 1968: [...] transgresser les ordres [...] [mentionnés à l'article 4.2.2° de l'AR 01-12-1975] d'une personne habilitée.	2	0,00 %
Code de la route	Constitue une infraction de 4ème degré en vertu de l'article 4.4° de l'AR du 30-09-2005 : Art. 20.3.2°. Il est interdit de s'engager sur un passage à niveau lorsque les feux rouges clignotants sont allumés.	1	0,00 %
Code de la route	Constitue une infraction de 4ème degré en vertu de l'article 4.7° de l'AR du 30-09-2005 : Art. 22.2juncto. Les dispositions de l'article 21.4. et 21.6. sont applicables sur les routes pour automobiles. Art. 21.6.4°. Sont interdits sur les autoroutes les épreuves sportives, notamment les courses ou concours de vitesse, de régularité ou d'adresse.	1	0,00 %
Code de la route	Constitue une infraction de 4ème degré en vertu de l'article 4.7° de l'AR du 30-09-2005 :Art. 50. Sauf autorisation spéciale de l'autorité légalement habilitée, il est interdit de se livrer sur la voie publique à des luttes de vitesse, ainsi qu'à des épreuves sportives, notamment des courses ou concours de vitesse, de régularité ou d'adresse.	8	0,01 %

(*) % par rapport au nombre total d'infractions

INFRACTIONS ROUTIÈRES (autoroutes incluses) : MOMENT

Nombre d'infractions selon le moment de la semaine

2023

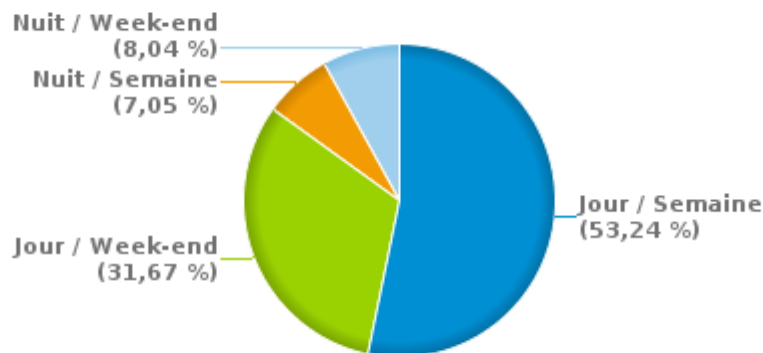


	Semaine			Week-end			TOTAL
	Jour	Nuit	Sous-total	Jour	Nuit	Sous-total	
Vitesse	24.907	3.553	28.460	15.755	3.926	19.681	48.141
Arrêt et stationnement	959	23	982	180	17	197	1.179
GSM	370	1	371	51	3	54	425
Casque et vêtements de protection	16	0	16	5	0	5	21
Ceinture et siège enfant	92	0	92	27	3	30	122
Feux de signalisation	86	5	91	37	8	45	136
Code de la route	565	24	589	216	58	274	863
Alcool	198	61	259	131	141	272	531
Drogues	204	18	222	102	20	122	344
Conditions techniques	363	32	395	171	32	203	598
Immatriculation	289	30	319	134	32	166	485
Permis de conduire	424	32	456	156	69	225	681
Assurance	198	17	215	96	20	116	331
Poids lourds	10	0	10	1	1	2	12
Autres	22	5	27	10	4	14	41
Inconnu	8	0	8	5	0	5	13
TOTAL	28.711	3.801	32.512	17.077	4.334	21.411	53.923

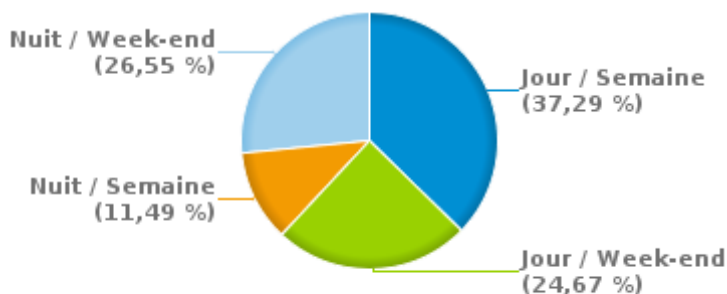
Weekend = Du vendredi 22h00 jusqu'au lundi 06h00
Semaine = Du lundi 06h00 jusqu'au vendredi 22h00

Jour: de 06h00 à 22h00
Nuit: de 22h00 à 06h00

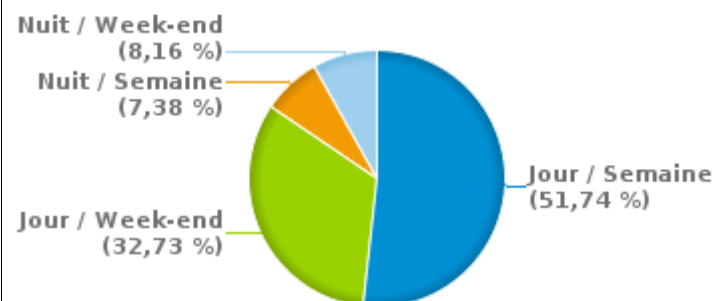
% infractions selon le moment pour l'année 2023



% infractions alcool selon le moment pour l'année 2023



% infractions vitesse selon le moment pour l'année 2023





INFRACTIONS DE VITESSE (autoroutes incluses) : ENDROIT DU CONTRÔLE

2023

Boussu

Rue	Borne Kilometrique	Nr de maison	Excès de 0-10 km/h	Excès de 11-20 km/h	Excès de 21-30 km/h	Excès de 31-40 km/h	Excès de plus de 40 km/h	Excès de ??? km/h	TOTAL
A7/E19 DIRECTION MONS	69.4		14.174	2.423	628	188	87		17.500
A7-E19 Direction Valenciennes (F)	68.4				1				1
AVENUE JULES DUCOBU VERS BOUSSU		54	28	64	13	3	2		110
AVENUE JULES DUCOBU VERS N 550		54	14	40	2				56
N51 RUE DE QUIEVRAIN VERS BOUSSU CENTRE	11.78	86	143	5.501	771	152	97		6.664
N51 RUE DE QUIEVRAIN VERS QUIEVRAIN	11.78	86	232	3.320	434	126	88		4.200
N 550 VERS BOUSSU	**		12	43	8				63
N 550 VERS BOUSSU	7.3			6	2				8
N550 VERS BOUSSU	**	**	5	4					9
N 550 VERS HORNU	**		9	29	5	1	1		45
N 550 VERS HORNU	7.3			4	3				7
N550 VERS HORNU	**	**	10	2	1				13
Rue Alfred Dendal								1	1
Rue Camille Moury		20						1	1
Rue de Dour								2	2
RUE DE DOUR VERS BOUSSU		131	631	71	3				705
RUE DE DOUR VERS BOUSSU		273	3	1					4
RUE DE DOUR VERS BOUSSU-BOIS		441	1.432	123	12	5			1.572
RUE DE DOUR VERS DOUR		273	2	4					6
RUE DE LA FONTAINE VERS HORNU		92	9	37	3				49
RUE DE LA FONTAINE VERS SAINT-GHISLAIN		92	22	104	24	3	2		155
RUE DE LA FONTAINE VERS TERTRE		125	11	17	3				31
Rue de Mons								1	1
RUE DE QUIEVRAIN VERS BOUSSU		90	1	4					5
RUE DE QUIEVRAIN VERS QUIEVRAIN		90		7		1			8
Rue de Valenciennes								2	2



INFRACTIONS DE VITESSE (autoroutes incluses) : ENDROIT DU CONTRÔLE

2023

Rue	Borne Kilometrique	Nr de maison	Excès de 0-10 km/h	Excès de 11-20 km/h	Excès de 21-30 km/h	Excès de 31-40 km/h	Excès de plus de 40 km/h	Excès de ??? km/h	TOTAL
RUE DE WASMES VERS BOUSSU		225		1					1
RUE DE WASMES VERS HORNU		186		2		1			3
RUE DE WASMES VERS N 550		186		2					2
RUE DU MOULIN VERS BOUSSU		88	49	97	20	6	2		174
RUE DU MOULIN VERS TERTRE		88	66	130	9	3	1		209
Rue Maurice Brohée								2	2
TOTAL			16.853	12.036	1.942	489	280	9	31.609

Colfontaine

Rue	Borne Kilometrique	Nr de maison	Excès de 0-10 km/h	Excès de 11-20 km/h	Excès de 21-30 km/h	Excès de 31-40 km/h	Excès de plus de 40 km/h	Excès de ??? km/h	TOTAL
Avenue Docteur Schweitzer		100						2	2
Avenue Docteur Schweitzer		160						4	4
AVENUE DOCTEUR SCHWEITZER VERS COLFONTAINE		175	1	6	1		1		9
AVENUE DOCTEUR SCHWEITZER VERS COLFONTAINE		177	9	6	2	2			19
AVENUE DOCTEUR SCHWEITZER VERS COLFONTAINE		21	21	31	1		2		55
AVENUE DOCTEUR SCHWEITZER VERS QUAREGNON		177	21	25	1		1		48
AVENUE DOCTEUR SCHWEITZER VERS QUAREGNON		21	11	30	4				45
AVENUE DOCTEUR SCHWEITZER VERS WASMES		175	3	54	19	1	4		81
AVENUE DOCTEUR SCHWEITZER VERS WASMUEL		175		114	12	1			127
AVENUE DOCTEUR SCHWEITZER VERS WASMUELS		175		17	4	3			24
Avenue Fénélon								2	2
AVENUE FENELON VERS COLFONTAINE		152		1					1
RN550 VERS BOUSSU	**	**		3	1				4
RN550 VERS BOUSSU	6	**	238	139	36	8			421
RN550 VERS MONS	**	**		4	1				5
RN550 VERS MONS	6	**	140	73	12	1			226



INFRACTIONS DE VITESSE (autoroutes incluses) : ENDROIT DU CONTRÔLE

2023

Rue	Borne Kilometrique	Nr de maison	Excès de 0-10 km/h	Excès de 11-20 km/h	Excès de 21-30 km/h	Excès de 31-40 km/h	Excès de plus de 40 km/h	Excès de ??? km/h	TOTAL
ROUTE PROVINCIALE VERS COLFONTAINE		63		1					1
Rue de Petit-Wasmes								1	1
RUE DU GRAND PASSAGE VERS COLFONTAINE		214		1	2				3
RUE DU GRAND PASSAGE VERS COLFONTAINE		249		16	1	2	1		20
RUE DU GRAND PASSAGE VERS EUGIES		214		5	1				6
RUE DU GRAND PASSAGE VERS FRAMERIES		249	1	13	1				15
Ruelle Limelette								1	1
TOTAL			445	539	99	18	9	10	1.120

Frameries

Rue	Borne Kilometrique	Nr de maison	Excès de 0-10 km/h	Excès de 11-20 km/h	Excès de 21-30 km/h	Excès de 31-40 km/h	Excès de plus de 40 km/h	Excès de ??? km/h	TOTAL
N544 - RUE DE MONS VERS FRAMERIES CENTRE	4.48	94		80	17	2	2		101
N544 - RUE DE MONS VERS R5	4.48	94		104	14	3	1		122
N546 RUE FERRER VERS FRAMERIES	3.47	270	193	79	14	3	1		290
N546 RUE FERRER VERS QUEVY	3.47	270	255	98	22	1	2		378
R5 Ouest Côté Extérieur	3.0							1	1
R5 Ouest Côté Intérieur	5	*		2		1			3
Route de Bavay								1	1
ROUTE DE BAVAY VERS FRAMERIES		56	41	17	4	1			63
ROUTE DE BAVAY VERS MONS		196		1					1
ROUTE D'EUGIES VERS EUGIES		83	23	3					26
ROUTE D'EUGIES VERS FRAMERIES		83	17	4	1				22
Route Nationale								2	2
Rue Dagneau								1	1
Rue de Jemappes		63						1	1
Rue de la Fontaine		62						1	1



INFRACTIONS DE VITESSE (autoroutes incluses) : ENDROIT DU CONTRÔLE

2023

Rue	Borne Kilometrique	Nr de maison	Excès de 0-10 km/h	Excès de 11-20 km/h	Excès de 21-30 km/h	Excès de 31-40 km/h	Excès de plus de 40 km/h	Excès de ??? km/h	TOTAL
Rue de la Libération								1	1
Rue de l'Egalité		49						1	1
RUE DE L'EGALITE VERS EUGIES		30		1					1
RUE DE L'EGALITE VERS FRAMERIES		30	2						2
Rue de l'Industrie		152						1	1
Rue de l'Industrie							1	1	2
RUE DE PATURAGES VERS FRAMERIES		27	26	39	6	3	1		75
RUE DE PATURAGES VERS FRAMERIES		88	27	121	16	2			166
RUE DE PATURAGES VERS GIVRY		27	30	35	4	1			70
RUE DE PATURAGES VERS GIVRY		88	54	274	44	12	3		387
RUE DES ECOLES VERS AULNOIS		14	164	117	14	1	1		297
RUE DES ECOLES VERS BLAREGNIES		14	96	86	11				193
Rue du Centre								1	1
RUE DU PROGRES VERS EUGIES		57	1						1
RUE DU PROGRES VERS FRAMERIES		57	1						1
Rue Ferrer								1	1
RUE FERRER VERS FRAMERIES		172		4					4
RUE FERRER VERS FRAMERIES		178		2					2
RUE FERRER VERS FRAMERIES		300	13	4					17
RUE FERRER VERS NOIRCHAIN		172		2					2
RUE FERRER VERS NOIRCHAIN		300	9	4		1			14
Rue Pasteur Busé		48						1	1
TOTAL			952	1.077	167	31	12	14	2.253

Quaregnon

Rue	Borne Kilometrique	Nr de maison	Excès de 0-10 km/h	Excès de 11-20 km/h	Excès de 21-30 km/h	Excès de 31-40 km/h	Excès de plus de 40 km/h	Excès de ??? km/h	TOTAL
-----	-----------------------	-----------------	-----------------------	------------------------	------------------------	------------------------	--------------------------------	----------------------	-------



INFRACTIONS DE VITESSE (autoroutes incluses) : ENDROIT DU CONTRÔLE

2023

Rue	Borne Kilométrique	Nr de maison	Excès de 0-10 km/h	Excès de 11-20 km/h	Excès de 21-30 km/h	Excès de 31-40 km/h	Excès de plus de 40 km/h	Excès de ??? km/h	TOTAL
A7-E19 Direction Bruxelles	65.1			1					1
A7-E19 Direction Bruxelles	65.6							1	1
A7-E19 Direction Valenciennes (F)	63.8							1	1
A7-E19 Direction Valenciennes (F)	64.0			1					1
A7-E19 Direction Valenciennes (F)	65.0			1					1
A7-E19 Direction Valenciennes (F)	66.0				1				1
A7-E19 Direction Valenciennes (F)								1	1
Chaussée de l'Espérance								2	2
N550 Cuesmes (Mons)(N544) - Hainin (Hensies)								4	4
Route de Mons		164						1	1
Route de Mons								1	1
Rue Auguste Mouzin								1	1
Rue de la Chapelle								1	1
RUE DES VACHES VERS QUAREGNON		123		2	1				3
RUE DES VACHES VERS QUAREGNON		77	56	64	12	1			133
RUE DES VACHES VERS RN 550		123		2					2
RUE DES VACHES VERS RN 550		77	37	51	10	2			100
RUE DES VACHES VERS RN550		77	22	76	7	1			106
RUE DE WASMES VERS COLFONTAINE		162		14	4				18
RUE DE WASMES VERS QUAREGNON		162		17	5		1		23
Rue Edouard Anseele		46						1	1
Rue Jules Destrée		303						1	1
Rue Jules Destrée								1	1
RUE JULES DESTREE VERS MONS	6.76		4	104	42	12	17		179
RUE JULES DESTREE VERS SAINT-GHISLAIN	6.76			253	87	27	9		376
RUE PAUL PASTUR VERS BAUDOUR		153	3	148	26	2	3		182
RUE PAUL PASTUR VERS QUAREGNON		153		53	13		2		68



INFRACTIONS DE VITESSE (autoroutes incluses) : ENDROIT DU CONTRÔLE

2023

Rue	Borne Kilometrique	Nr de maison	Excès de 0-10 km/h	Excès de 11-20 km/h	Excès de 21-30 km/h	Excès de 31-40 km/h	Excès de plus de 40 km/h	Excès de ??? km/h	TOTAL
TOTAL			122	787	208	45	32	16	1.210

Saint-Ghislain

Rue	Borne Kilometrique	Nr de maison	Excès de 0-10 km/h	Excès de 11-20 km/h	Excès de 21-30 km/h	Excès de 31-40 km/h	Excès de plus de 40 km/h	Excès de ??? km/h	TOTAL
A 007 VERS FRANCE	67.6		50	7	1	1	1		60
A016 VERS MONS	1.9			19	3	1			23
A16-E42 Direction Mons	1.9			9		1			10
A16-E42 Direction Mons	64.1							1	1
A16-E42 Direction Mons	64.2							1	1
A16-E42 Direction Tournai								3	3
A7-E19 Direction Bruxelles	67.4							1	1
A7-E19 Direction Bruxelles	68.0							1	1
A7-E19 Direction Valenciennes (F)	58.0							1	1
A7-E19 Direction Valenciennes (F)	67.0				1				1
A7-E19 Direction Valenciennes (F)	68.0							1	1
A7-E19 Direction Valenciennes (F)	71.7		5.258	607	152	53	27		6.097
A7-E19 Direction Valenciennes (F)								2	2
A7-E19 Dir Valenciennes (F) Parking Saint-Ghislain						1		1	2
Avenue Louis Goblet		262				1			1
AVENUE LOUIS GOBLET VERS HAUTRAGE		262	76	491	95	20	5		687
AVENUE LOUIS GOBLET VERS MONS		262	67	423	95	15	3		603
(HAUTRAGE) AUTOROUTE A16-E42 - DIRECTION MONS	1.9	*		2			1		3
N50 - ROUTE DE WALLONIE VERS DOUR	9.8	123	26	35	11	5	1		78
N50 - ROUTE DE WALLONIE VERS MONS	9.8	123	30	71	18	2	1		122
N525 - RUE DE CHIEVRES VERS CHIEVRES	8.65	476		12	4				16
N525 - RUE DE CHIEVRES VERS TERTRE	8.65	476		15	6				21



INFRACTIONS DE VITESSE (autoroutes incluses) : ENDROIT DU CONTRÔLE

2023

Rue	Borne Kilométrique	Nr de maison	Excès de 0-10 km/h	Excès de 11-20 km/h	Excès de 21-30 km/h	Excès de 31-40 km/h	Excès de plus de 40 km/h	Excès de ??? km/h	TOTAL
N547 Hautrage (Saint-Ghislain) - Hornu (Boussu)	6.3							1	1
ROUTE DE WALLONIE VERS BAUDOUR		62	143	182	39	10	1		375
ROUTE DE WALLONIE VERS BAUDOUR		98	8	7	1				16
ROUTE DE WALLONIE VERS BAUDOUR		OPP62	7	14	5				26
ROUTE DE WALLONIE VERS HAUTRAGE		62	158	119	22	7			306
ROUTE DE WALLONIE VERS HAUTRAGE		98	2	1	1				4
ROUTE DE WALLONIE VERS HAUTRAGE		OPP62	2	9	2				13
Rue Albert Bériot		231				1			1
RUE ALBERT BERIOT VERS BELOEIL		188	35	124	32	4	1		196
RUE ALBERT BERIOT VERS BELOEIL		231		12	3				15
RUE ALBERT BERIOT VERS SIRAUT		188	64	137	23	3	1		228
RUE ALBERT BERIOT VERS SIRAUT		231		18	8				26
Rue de Boussu								1	1
Rue de Chièvres		372						1	1
RUE DE CHIEVRES VERS CHIEVRES		501	54	127	28	5	4		218
RUE DE CHIEVRES VERS SAINT-GHISLAIN		501	76	114	16	3	1		210
RUE DE CHIEVRES VERS SIRAUT		6	145	347	62	5	4		563
RUE DE CHIEVRES VERS TERTRE		6	129	444	64	9	1		647
Rue Defuisseaux								1	1
RUE DEFUISSEAUX VERS SAINT-GHISLAIN		156	17	37	4	1	1		60
RUE DEFUISSEAUX VERS TERTRE		156	17	23	6				46
RUE DE LA STATION VERS BOUSSU		19	37	168	37	4	1		247
RUE DE LA STATION VERS BOUSSU		OPP19	2	2	2				6
RUE DE LA STATION VERS HAUTRAGE		19	38	103	20	3	1		165
RUE DE LA STATION VERS HAUTRAGE		OPP19	3	1					4
Rue de Sas								1	1
Rue des Burdiaux								1	1



INFRACTIONS DE VITESSE (autoroutes incluses) : ENDROIT DU CONTRÔLE

2023

Rue	Borne Kilometrique	Nr de maison	Excès de 0-10 km/h	Excès de 11-20 km/h	Excès de 21-30 km/h	Excès de 31-40 km/h	Excès de plus de 40 km/h	Excès de ??? km/h	TOTAL
RUE DES HERBIERES VERS SAINT-GHISLAIN		107		4	1		1		6
RUE DES HERBIERES VERS TERTRE		107	1	7	1	1			10
Rue des Marionville								1	1
Rue des Roseaux								1	1
RUE D'HERCHIES VERS BAUDOUR		155	1	16	1				18
RUE D'HERCHIES VERS BAUDOUR		157	24	74	10	3	2		113
RUE D'HERCHIES VERS HERCHIES		155	3	44	9	1	1		58
RUE D'HERCHIES VERS HERCHIES		157	63	114	22	4	1		204
RUE DU 100E ANNIVERSAIRE VERS HAUTRAGE		25	1	1					2
RUE DU 100E ANNIVERSAIRE VERS SIRALT		25		2					2
RUE HENRI HAUTECOEUR VERS SIRALT		110 C	1	14					15
RUE HENRI HAUTECOEUR VERS SIRALT		111 B	13	13	3	1	2		32
RUE HENRI HAUTECOEUR VERS TERTRE		110 C		23	6	1			30
RUE HENRI HAUTECOEUR VERS TERTRE		111 B	15	17	3	1			36
RUE OCTAVE MAHIEU VERS HAUTRAGE		20	20	61	13	3	1		98
RUE OCTAVE MAHIEU VERS SIRALT		20	50	127	24	6	3		210
TOTAL			6.636	4.197	854	176	66	20	11.949



INFRACTIONS DE VITESSE (autoroutes incluses) : RÉGIME VITESSE

2023

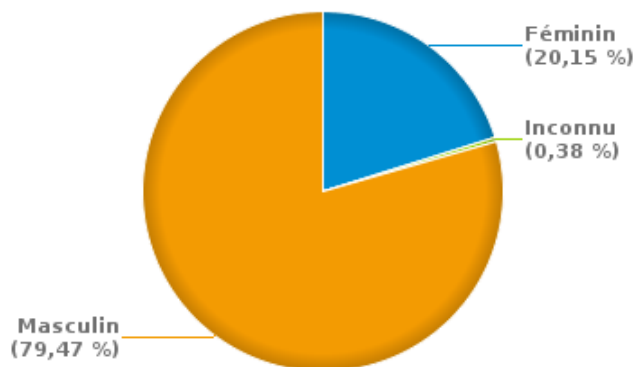
Vitesse autorisée	Excès de 0-10 km/h	Excès de 11-20 km/h	Excès de 21-30 km/h	Excès de 31-40 km/h	Excès de plus de 40	Excès de ??? km/h	TOTAL
30	0	5	5	0	0	0	10
50	4.980	14.891	2.319	482	279	0	22.951
60	0	3	1	0	0	0	4
70	546	665	158	31	4	0	1.404
90	18	9	1	8	2	0	38
120	19.464	3.063	786	238	114	0	23.665
Inconnu	0	0	0	0	0	65	65
TOTAL	25.008	18.636	3.270	759	399	65	48.137

INFRACTIONS ROUTIÈRES (autoroutes incluses) : PROFIL DES CONTREVENANTS 2023

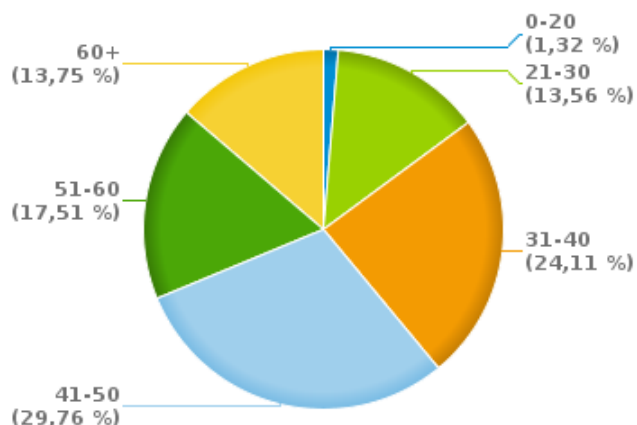
Nombre d'infractions d'alcool par catégorie d'âge et par sexe

	Masculin	Féminin	Inconnu	TOTAL
0-20	7	0	0	7
21-30	60	12	0	72
31-40	109	19	0	128
41-50	121	37	0	158
51-60	69	22	2	93
60+	56	17	0	73
TOTAL	422	107	2	531

% infractions alcool par sexe pour l'année 2023



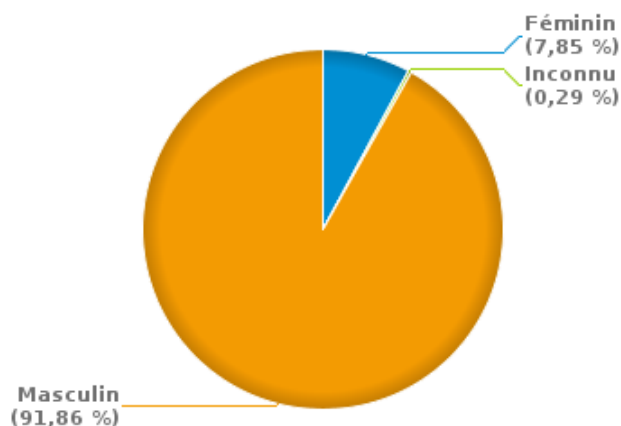
% infractions alcool par catégorie d'âge pour l'année 2023



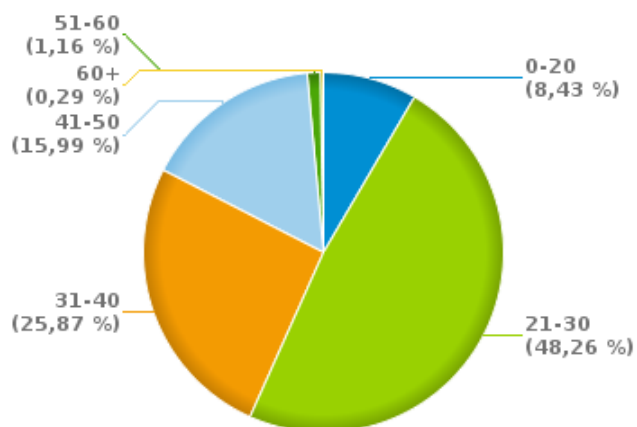
Nombre d'infractions de drogues par catégorie d'âge et par sexe

	Féminin	Inconnu	Masculin	TOTAL
0-20	1	0	28	29
21-30	10	1	155	166
31-40	7	0	82	89
41-50	8	0	47	55
51-60	0	0	4	4
60+	1	0	0	1
TOTAL	27	1	316	344

% infractions drogues par sexe pour l'année 2023



% infractions drogues par catégorie d'âge pour l'année 2023





INFRACTIONS ROUTIÈRES
FILTRES ET PARAMÈTRES SELECTIONNÉS
DANS CE RAPPORT

Année de début de l'infraction	2015
Année de fin de l'infraction	2023
Trimestre(s)	Trim. 1;Trim. 2;Trim. 3;Trim. 4
Zone de police	ZP BORAINNE (COLFONTAINE)
Unité locale/fédérale	
Hors/sur autoroute	(autoroutes incluses)
Unité de police constatante	
Date de clôture de la banque de données	30/04/24

Date de mise à jour du rapport	01 JUIL. 2024 10:22:52
---------------------------------------	------------------------