

**Aperçu  
Infractions routières  
(autoroutes incluses)  
2023**

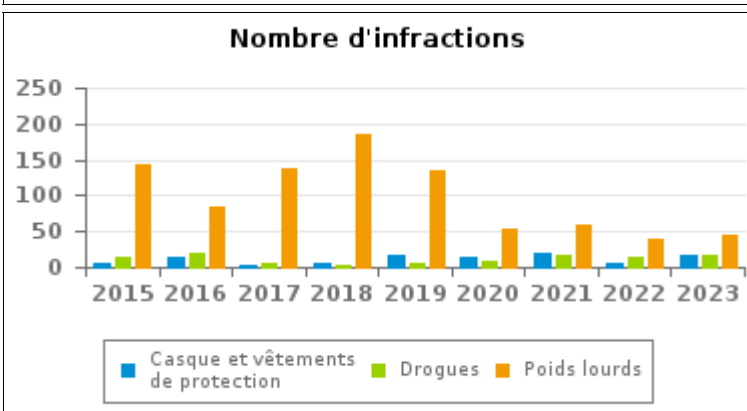
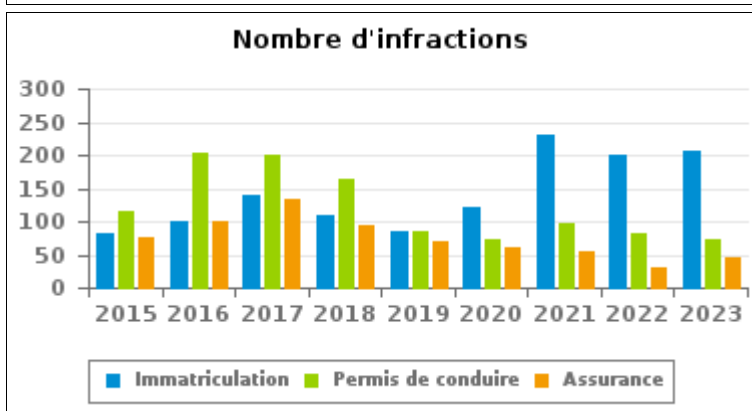
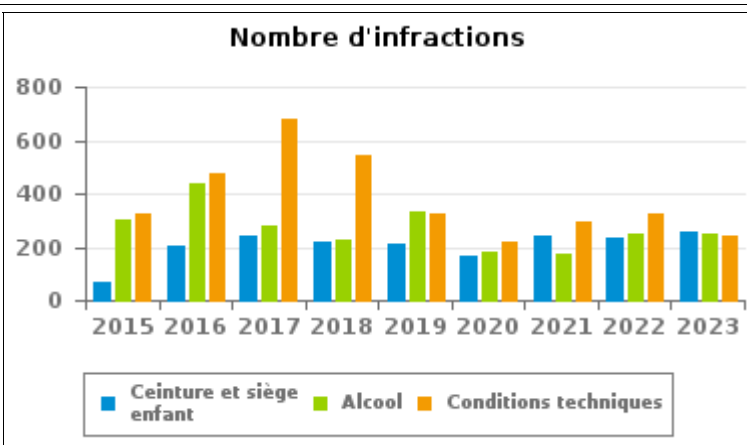
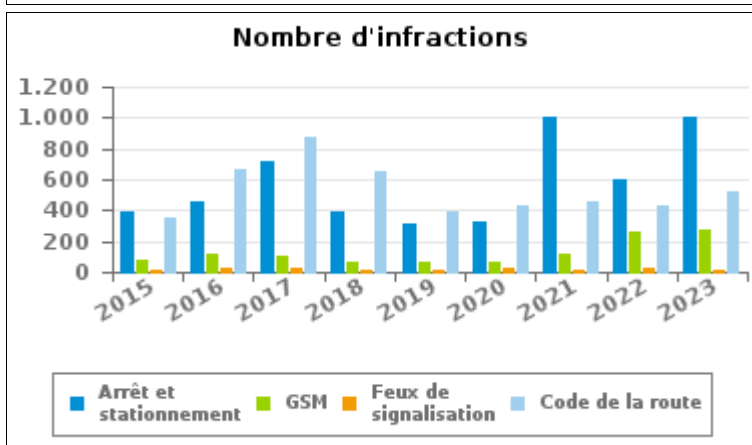
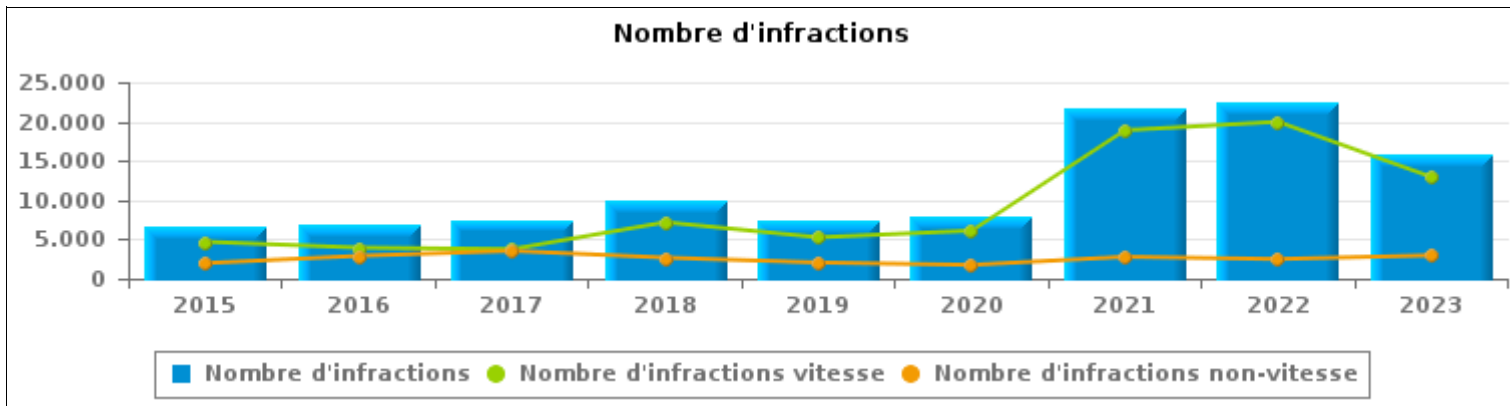
**ZP DE SYLLE ET DENDRE  
(LENS)**



# INFRACTIONS ROUTIÈRES (autoroutes incluses) : APERÇU GÉNÉRAL

## Comparaison par année: 2015-2023

	2015	2016	2017	2018	2019	2020	2021	2022	2023
<b>NOMBRE TOTAL D'INFRACTIONS</b>	<b>6.675</b>	<b>6.857</b>	<b>7.302</b>	<b>9.863</b>	<b>7.312</b>	<b>7.867</b>	<b>21.679</b>	<b>22.463</b>	<b>15.912</b>
<b>INFRACTIONS PAR THEME</b>									
	2015	2016	2017	2018	2019	2020	2021	2022	2023
Vitesse	4.696	3.951	3.760	7.186	5.258	6.112	18.894	19.964	12.943
Arrêt et stationnement	391	457	716	395	312	329	1.003	599	1.000
GSM	82	113	104	70	61	65	118	256	278
Casque et vêtements de protection	5	13	4	6	18	13	19	7	16
Ceinture et siège enfant	69	204	238	216	215	167	244	237	254
Feux de signalisation	18	21	23	11	14	28	11	21	9
Code de la route	348	671	874	658	390	436	459	436	526
Alcool	299	434	279	226	334	181	176	247	248
Drogues	13	21	7	2	6	8	16	15	17
Conditions techniques	327	478	681	543	324	218	293	327	245
Immatriculation	82	101	139	109	85	121	231	200	205
Permis de conduire	116	204	199	164	86	74	97	82	74
Assurance	76	101	133	93	71	61	56	30	44
Poids lourds	144	85	137	184	136	53	60	38	46
Autres	3	1	8	0	2	1	1	2	2
Inconnu	6	2	0	0	0	0	1	2	5





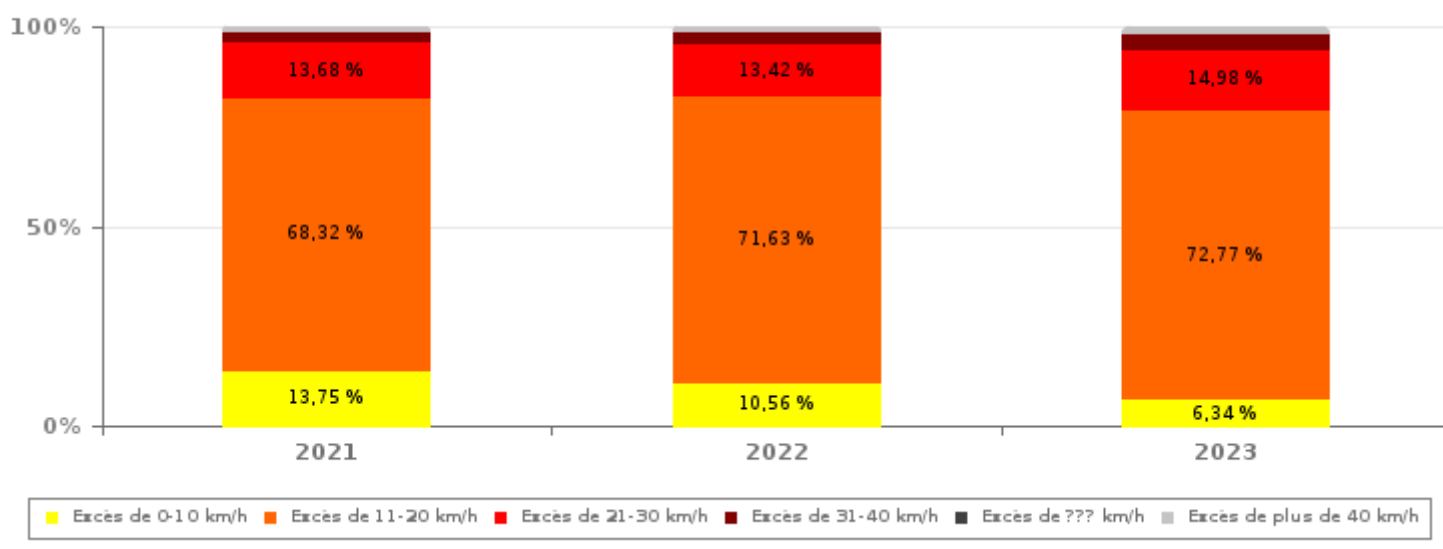
# INFRACTIONS ROUTIÈRES (autoroutes incluses) : APERÇU GÉNÉRAL

## INFRACTIONS PAR DEGRE DE GRAVITE

### Comparaison par année: 2015-2023

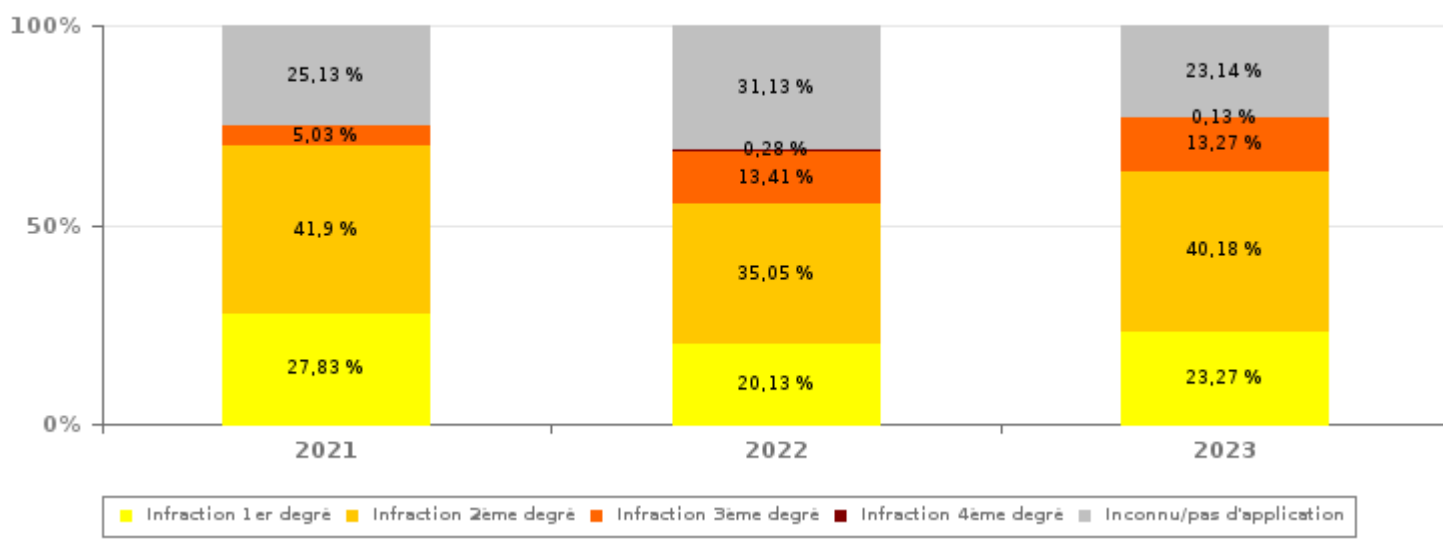
VITESSE	2015	2016	2017	2018	2019	2020	2021	2022	2023
Excès de 0-10 km/h	273	119	778	3.026	43	20	2.597	2.108	821
Excès de 11-20 km/h	2.718	2.572	2.048	2.916	3.916	4.872	12.908	14.300	9.418
Excès de 21-30 km/h	1.242	986	674	901	1.000	915	2.585	2.679	1.939
Excès de 31-40 km/h	348	187	180	247	205	162	516	564	483
Excès de plus de 40 km/h	97	68	57	67	60	99	241	265	266
Excès de ??? km/h	18	19	23	29	34	44	47	48	16
<b>Sous-total VITESSE</b>	<b>4.696</b>	<b>3.951</b>	<b>3.760</b>	<b>7.186</b>	<b>5.258</b>	<b>6.112</b>	<b>18.894</b>	<b>19.964</b>	<b>12.943</b>

Nombre d'infractions (vitesse): répartition selon la gravité



NON-VITESSE	2015	2016	2017	2018	2019	2020	2021	2022	2023
1er degré	508	822	950	793	447	512	775	503	691
2ème degré	402	616	838	556	539	516	1.167	876	1.193
3ème degré	86	151	369	215	116	141	140	335	394
4ème degré	2	11	9	8	11	14	3	7	4
Inconnu/Pas d'application	981	1.306	1.376	1.105	941	572	700	778	687
<b>Sous-total NON-VITESSE</b>	<b>1.979</b>	<b>2.906</b>	<b>3.542</b>	<b>2.677</b>	<b>2.054</b>	<b>1.755</b>	<b>2.785</b>	<b>2.499</b>	<b>2.969</b>

Nombre d'infractions (non-vitesse): répartition selon la gravité





# INFRACTIONS ROUTIÈRES (autoroutes incluses) : APERÇU GÉNÉRAL

INFRACTIONS PAR DEGRE DE GRAVITE

Comparaison par année: 2015-2023



## INFRACTIONS ROUTIÈRES (autoroutes incluses) : APERÇU GÉNÉRAL

### Comparaison par mois pour l'année 2023

	Jan	Fév	Mar	Avr	Mai	Juin	Juil	Août	Sep	Oct	Nov	Déc	TOTAL
<b>NOMBRE TOTAL D'INFRACTIONS</b>	<b>561</b>	<b>837</b>	<b>1.271</b>	<b>1.748</b>	<b>1.307</b>	<b>2.025</b>	<b>1.213</b>	<b>1.680</b>	<b>972</b>	<b>1.514</b>	<b>1.471</b>	<b>1.313</b>	<b>15.912</b>
<b>INFRACTIONS PAR THEME</b>													
<b>Vitesse</b>	384	586	1.096	1.376	959	1.701	952	1.448	775	1.276	1.252	1.138	<b>12.943</b>
<b>Arrêt et stationnement</b>	28	110	52	189	95	180	162	34	32	35	27	56	<b>1.000</b>
<b>GSM</b>	8	26	18	23	53	6	9	16	31	44	26	18	<b>278</b>
<b>Casque et vêtements de protection</b>	0	0	0	0	3	3	2	4	3	1	0	0	<b>16</b>
<b>Ceinture et siège enfant</b>	18	26	7	21	47	17	6	11	28	29	32	12	<b>254</b>
<b>Feux de signalisation</b>	1	0	2	0	0	1	0	0	1	4	0	0	<b>9</b>
<b>Code de la route</b>	36	46	33	61	65	49	32	75	23	40	42	24	<b>526</b>
<b>Alcool</b>	30	8	6	7	22	14	21	36	31	27	26	20	<b>248</b>
<b>Drogues</b>	1	0	1	1	4	1	0	2	4	2	0	1	<b>17</b>
<b>Conditions techniques</b>	15	15	29	27	25	16	11	15	19	24	30	19	<b>245</b>
<b>Immatriculation</b>	13	18	11	24	15	26	13	27	13	19	14	12	<b>205</b>
<b>Permis de conduire</b>	17	0	11	4	8	2	4	8	4	3	9	4	<b>74</b>
<b>Assurance</b>	3	1	3	3	3	4	0	4	6	6	4	7	<b>44</b>
<b>Poids lourds</b>	7	1	2	11	8	5	1	0	1	4	4	2	<b>46</b>
<b>Autres</b>	0	0	0	1	0	0	0	0	1	0	0	0	<b>2</b>
<b>Inconnu</b>	0	0	0	0	0	0	0	0	0	0	5	0	<b>5</b>
<b>INFRACTIONS PAR DEGRE DE GRAVI</b>													
<b>VITESSE</b>													
<b>Excès de 0-10 km/h</b>	24	21	53	84	81	130	43	95	45	87	117	41	<b>821</b>
<b>Excès de 11-20 km/h</b>	285	427	828	1.009	669	1.209	717	1.017	595	914	872	876	<b>9.418</b>
<b>Excès de 21-30 km/h</b>	56	103	161	195	157	250	140	229	86	192	199	171	<b>1.939</b>
<b>Excès de 31-40 km/h</b>	13	19	29	54	35	75	31	68	30	52	46	31	<b>483</b>
<b>Excès de plus de 40 km/h</b>	5	16	21	31	17	34	21	39	17	31	16	18	<b>266</b>
<b>Excès de ??? km/h</b>	1	0	4	3	0	3	0	0	2	0	2	1	<b>16</b>
<b>Sous-total VITESSE</b>	<b>384</b>	<b>586</b>	<b>1.096</b>	<b>1.376</b>	<b>959</b>	<b>1.701</b>	<b>952</b>	<b>1.448</b>	<b>775</b>	<b>1.276</b>	<b>1.252</b>	<b>1.138</b>	<b>12.943</b>
<b>NON-VITESSE</b>													
<b>1er degré</b>	36	64	36	108	74	53	56	98	37	42	51	36	<b>691</b>
<b>2ème degré</b>	50	119	62	168	136	207	154	40	56	77	60	64	<b>1.193</b>
<b>3ème degré</b>	15	42	21	32	63	20	12	28	40	60	38	23	<b>394</b>
<b>4ème degré</b>	0	2	0	1	0	0	0	1	0	0	0	0	<b>4</b>
<b>Inconnu/Pas d'application</b>	76	24	56	63	75	44	39	65	64	59	70	52	<b>687</b>
<b>Sous-total NON-VITESSE</b>	<b>177</b>	<b>251</b>	<b>175</b>	<b>372</b>	<b>348</b>	<b>324</b>	<b>261</b>	<b>232</b>	<b>197</b>	<b>238</b>	<b>219</b>	<b>175</b>	<b>2.969</b>



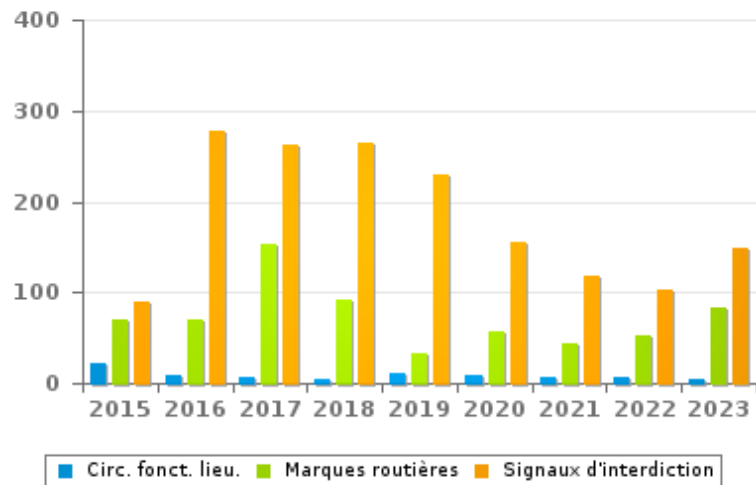
# INFRACTIONS ROUTIÈRES (autoroutes incluses) : APERÇU GÉNÉRAL (DÉTAIL)

Comparaison par année: 2015-2023

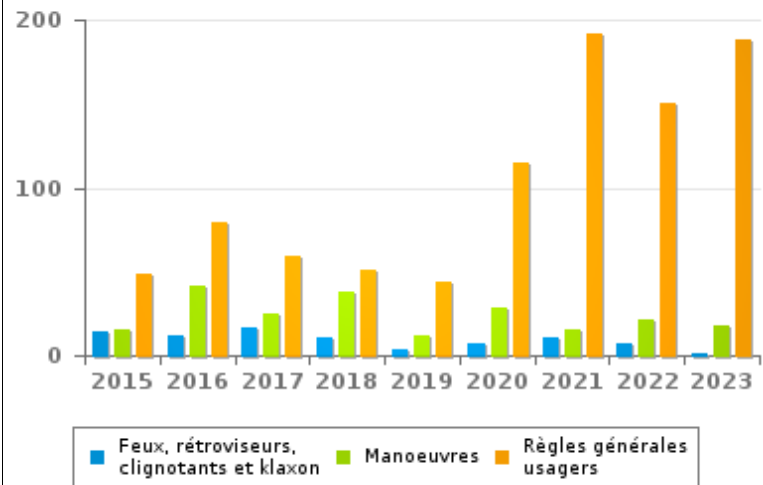
## Code de la route

	2015	2016	2017	2018	2019	2020	2021	2022	2023
Signaux d'interdiction	89	277	262	264	229	155	119	103	148
Règles générales usagers	48	79	59	51	44	115	192	150	188
Chargement des véhicules (code de la route)	27	119	263	131	16	14	35	54	41
Marques routières	71	69	153	91	32	57	44	53	84
Priorité	49	35	42	35	37	33	24	27	12
Manoeuvres	15	41	25	38	12	28	15	21	18
Feux, rétroviseurs, clignotants et klaxon	14	12	16	11	3	7	11	7	1
Circulation en fonction du lieu	22	9	7	5	10	9	6	6	4
Code de la route: autres	2	7	13	15	0	2	0	1	17
Injonctions des agents qualifiés	4	10	9	4	3	6	3	9	6
Comportement à l'égard de certains usagers	2	4	13	8	1	6	5	5	1
Transport de personnes (code de la route)	4	6	12	2	2	3	5	0	1
Signaux d'obligation	1	3	0	3	1	1	0	0	5
<b>TOTAL</b>	<b>348</b>	<b>671</b>	<b>874</b>	<b>658</b>	<b>390</b>	<b>436</b>	<b>459</b>	<b>436</b>	<b>526</b>

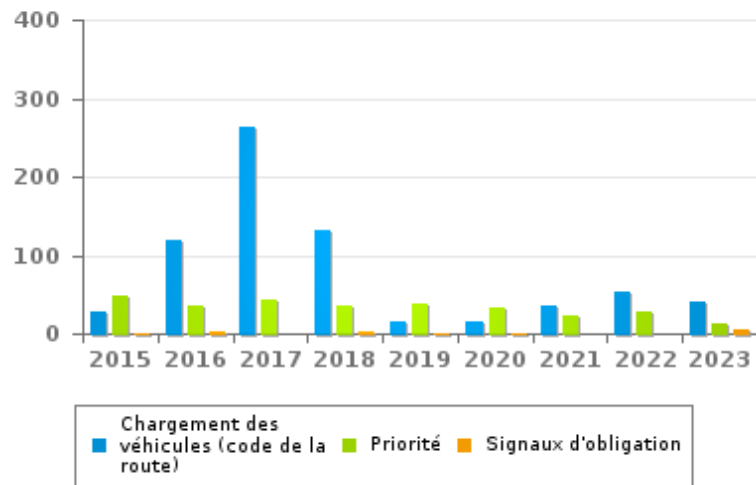
Nombre d'infractions



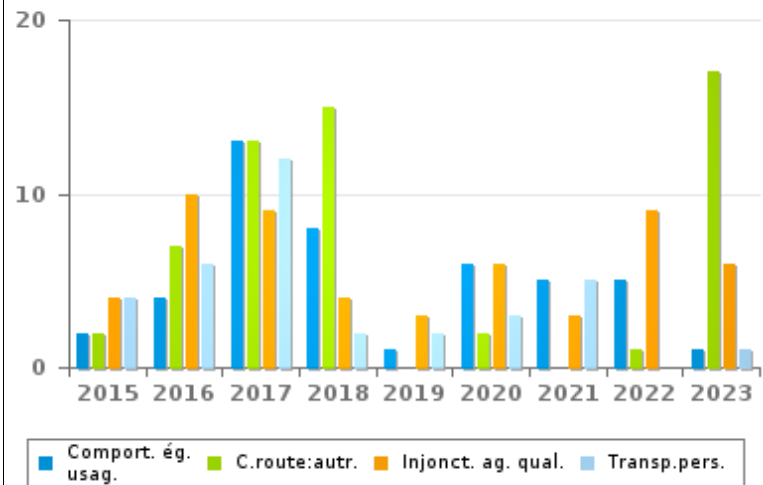
Nombre d'infractions



Nombre d'infractions



Nombre d'infractions





# INFRACTIONS ROUTIÈRES (autoroutes incluses) : TOP 5 DES INFRACTIONS

## 2023

### Toutes les infractions

Theme	Article de loi	Nombre d'infractions	% (*)
Vitesse	Art. 11.2.1°.a). En dehors des agglomérations, la vitesse est limitée à 120 km à l'heure sur les autoroutes [...].	3.384	21,27%
Vitesse	[Rég. w. :] Art. 11.1. Dans les agglomérations, la vitesse est limitée à 50 km à l'heure [...].	8.588	53,97%
Vitesse	[Rég. w. :] Art. 11.2.2°- b). En dehors des agglomérations, la vitesse est limitée à 90 km à l'heure [...] sur les autres voies publiques. Les limitations de vitesse inférieures imposées par le signal C43 ou résultant de l'article 11.3. restent d'application. Art. 5. Les usagers doivent se conformer aux signaux lumineux de circulation, aux signaux routiers et aux marques routières, lorsque ceux-ci sont réguliers en la forme, suffisamment visibles et placés conformément aux prescriptions du [...] règlement [général sur la police de la circulation routière et de l'usage de la voie publique]. Art. 68.3. [...] Sign. C43 [avec la mention 70]. A partir du signal jusqu'au prochain carrefour [ou signal C45], interdiction de circuler à une vitesse supérieure à [70 km/h] [...].	545	3,43%
Arrêt et stationnement	Constitue une infraction de 2ème degré en vertu de l'article 2.a).19° de l'AR du 30-09-2005 : Art. 24.al.1.1°. Il est interdit de mettre un véhicule à l'arrêt ou en stationnement à tout endroit où il est manifestement susceptible de constituer un danger pour les autres usagers de la route ou de les gêner sans nécessité, notamment sans préjudice de l'article 23.4 [de l'AR 01-12-1975] sur les trottoirs et, dans les agglomérations, sur les accotements en saillie, sauf réglementation locale.	576	3,62%
GSM	Constitue une infraction de 3ème degré en vertu de l'article 3.2°/2 de l'AR du 30-09-2005 : Art. 8.4. Sauf lorsque son véhicule est à l'arrêt ou en stationnement, le conducteur ne peut utiliser, tenir en main ni manipuler aucun appareil électronique mobile doté d'un écran [GSM/Smartphone/...], à moins qu'il ne soit fixé au véhicule dans un support destiné à cette fin.	278	1,75%

### Infractions du 4ème degré

Theme	Article de loi	Nombre d'infractions	% (*)
Code de la route	Constitue une infraction de 4ème degré en vertu de l'article 4.3° de l'AR du 30-09-2005 :Art. 17.2.3°. Le dépassement par la gauche d'un véhicule attelé [...] ou d'un véhicule à plus de deux roues est interdit à l'approche du sommet d'une côte et dans les virages, lorsque la visibilité est insuffisante, sauf si le dépassement peut se faire sans franchir la ligne blanche continue délimitant la partie de la chaussée affectée à la circulation venant en sens inverse.	2	0,01 %
Code de la route	Constitue une infraction de 4ème degré en vertu de l'article 4.4° de l'AR du 30-09-2005 : Art. 20.3.1°. Il est interdit de s'engager sur un passage à niveau lorsque les barrières sont en mouvement ou fermées.	1	0,01 %
Code de la route	Constitue une infraction de 4ème degré en vertu de l'article 4.4° de l'AR du 30-09-2005 : Art. 20.3.2°. Il est interdit de s'engager sur un passage à niveau lorsque les feux rouges clignotants sont allumés.	1	0,01 %

(\*) % par rapport au nombre total d'infractions

# INFRACTIONS ROUTIÈRES (autoroutes incluses) : MOMENT

## Nombre d'infractions selon le moment de la semaine

2023

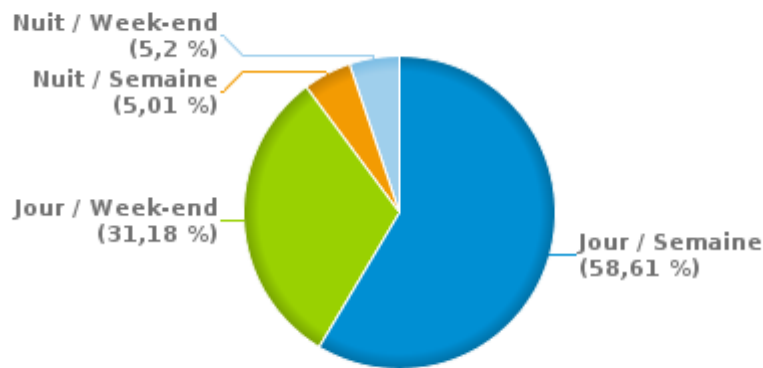


	Semaine			Week-end			TOTAL
	Jour	Nuit	Sous-total	Jour	Nuit	Sous-total	
Vitesse	7.550	748	8.298	3.995	650	4.645	12.943
Arrêt et stationnement	484	11	495	483	22	505	1.000
GSM	236	1	237	40	1	41	278
Casque et vêtements de protection	8	0	8	8	0	8	16
Ceinture et siège enfant	195	0	195	55	4	59	254
Feux de signalisation	5	0	5	3	1	4	9
Code de la route	355	9	364	141	21	162	526
Alcool	72	12	84	79	85	164	248
Drogues	7	0	7	5	5	10	17
Conditions techniques	166	4	170	62	13	75	245
Immatriculation	133	8	141	53	11	64	205
Permis de conduire	37	2	39	23	12	35	74
Assurance	30	1	31	11	2	13	44
Poids lourds	42	1	43	3	0	3	46
Autres	1	0	1	1	0	1	2
Inconnu	5	0	5	0	0	0	5
<b>TOTAL</b>	<b>9.326</b>	<b>797</b>	<b>10.123</b>	<b>4.962</b>	<b>827</b>	<b>5.789</b>	<b>15.912</b>

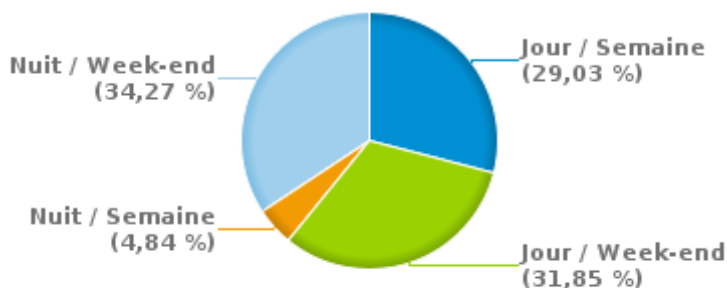
Weekend = Du vendredi 22h00 jusqu'au lundi 06h00  
Semaine = Du lundi 06h00 jusqu'au vendredi 22h00

Jour: de 06h00 à 22h00  
Nuit: de 22h00 à 06h00

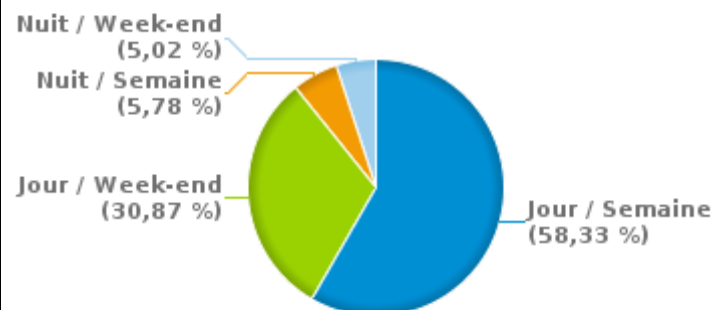
% infractions selon le moment pour l'année 2023



% infractions alcool selon le moment pour l'année 2023



% infractions vitesse selon le moment pour l'année 2023







## INFRACTIONS DE VITESSE (autoroutes incluses) : ENDROIT DU CONTRÔLE

2023

## Brugelette

Rue	Borne Kilométrique	Nr de maison	Excès de 0-10 km/h	Excès de 11-20 km/h	Excès de 21-30 km/h	Excès de 31-40 km/h	Excès de plus de 40 km/h	TOTAL
AVENUE SAINT MARTIN VERS ATTRE CENTRE		57	25	131	14	1	2	173
AVENUE SAINT MARTIN VERS CHIEVRES		57		36	5	1		42
CHAUSSÉE DE MONS VERS ATH		34	4					4
CHAUSSÉE DE MONS VERS JURBISE		34	4	2				6
N523 - RUE DE BAUFFE VERS CHIEVRES	0.445	23	1	49	9	4		63
N523 - RUE DE BAUFFE VERS SILLY	0.445	23		7		1		8
N56 DIRECTION ATH	14.35		23	34	6	1	1	65
N56 DIRECTION MONS	14.35		14	40	13	2	2	71
Rue de Bauffe		21	2	7	2	1		12
Rue de Bauffe		23		1				1
RUE DE BAUFFE VERS BAUFFE		21	1	20	2			23
RUE DE BAUFFE VERS BAUFFE		23		4				4
RUE DE BAUFFE VERS BRUGELETTE		21		6	1		1	8
RUE DE BAUFFE VERS BRUGELETTE		23		2				2
RUE DE BAUFFE VERS CHIEVRES		19		15				15
RUE DE BAUFFE VERS SILLY		19		6				6
<b>TOTAL</b>			<b>74</b>	<b>360</b>	<b>52</b>	<b>11</b>	<b>6</b>	<b>503</b>

## Chièvres

Rue	Borne Kilométrique	Nr de maison	Excès de 0-10 km/h	Excès de 11-20 km/h	Excès de 21-30 km/h	Excès de 31-40 km/h	Excès de plus de 40 km/h	Excès de ??? km/h	TOTAL
CHAUSSÉE DE SAINTT-GHISLAIN VERS CHIEVRES		145	1	2	1				4
CHAUSSÉE DE SAINTT-GHISLAIN VERS NEUFMAISON		145		3	1				4
CH.DE ST-GHISLAIN VERS CHIEVRES		143		12	1	1			14
CH.DE ST-GHISLAIN VERS NEUFMAISON		143		4	1				5



## INFRACTIONS DE VITESSE (autoroutes incluses) : ENDROIT DU CONTRÔLE

2023

Rue	Borne Kilométrique	Nr de maison	Excès de 0-10 km/h	Excès de 11-20 km/h	Excès de 21-30 km/h	Excès de 31-40 km/h	Excès de plus de 40 km/h	Excès de ??? km/h	TOTAL
Grand'Rue		77	4	3	3				10
Grand'Rue		85		4	3				7
Grand'Rue				1					1
GRAND'RUE VERS BRUGELETTE		77		16	3	1			20
GRAND'RUE VERS BRUGELETTE		85		17					17
GRAND'RUE VERS CHIEVRES		77	8	14		1			23
GRAND'RUE VERS CHIEVRES		85	2	14					16
N525 Tertre (Saint-Ghislain)(N547) - Chièvres(N56)	15.2		1	6	4				11
N525 Tertre (Saint-Ghislain)(N547) - Chièvres(N56)	152.0			1	1				2
N525 Tertre (Saint-Ghislain)(N547) - Chièvres(N56)	9.4							1	1
N525 VERS BRUGELETTE	15.2		13	49	21	4	1		88
N525 VERS VAUDIGNIES	15.2		17	132	36	3	3		191
RN 525 VERS BRUGELETTE	15.2			6	2				8
Rue de la Quemogne		56		5	1				6
RUE DE LA QUEMOGNE VERS BELOEIL		56		7					7
RUE DE LA QUEMOGNE VERS CHIEVRES		56		13	4				17
RUE DE SAINT-GHISLAIN - N525 VERS CHIEVRES		40	2	690	123	20	7		842
RUE DE SAINT-GHISLAIN - N525 VERS SAINT-GHISLAIN		40	47	348	56	14	8		473
Rue du Chasseur								1	1
<b>TOTAL</b>			<b>95</b>	<b>1.347</b>	<b>261</b>	<b>44</b>	<b>19</b>	<b>2</b>	<b>1.768</b>

## Enghien

Rue	Borne Kilométrique	Nr de maison	Excès de 0-10 km/h	Excès de 11-20 km/h	Excès de 21-30 km/h	Excès de 31-40 km/h	Excès de plus de 40 km/h	Excès de ??? km/h	TOTAL
A008 DIRECTION BRUXELLES	20.1		9		4	3	1		17
A008 VERS BRUXELLES	20.1			189	52	18	8		267
A8-E429 Direction Bruxelles	18.4			4					4



## INFRACTIONS DE VITESSE (autoroutes incluses) : ENDROIT DU CONTRÔLE

2023

Rue	Borne Kilométrique	Nr de maison	Excès de 0-10 km/h	Excès de 11-20 km/h	Excès de 21-30 km/h	Excès de 31-40 km/h	Excès de plus de 40 km/h	Excès de ??? km/h	TOTAL
A8-E429 Direction Bruxelles	18.5							1	1
A8-E429 Direction Bruxelles	20.1			61	15	1	5		82
A8-E429 Direction Lille (F)	24.1			1					1
A8-E429 Direction Lille (F) Entrée 25					1				1
A8-E429 Direction Lille (F) Entrée 26	15.0							1	1
CHAUSSEE D'ATH VERS ATH		46		3					3
CHAUSSEE D'ATH VERS ATH		54		1					1
CHAUSSEE D'ATH VERS ENGHIEU		46		4					4
CHAUSSEE D'ATH VERS ENGHIEU		54			2				2
CHAUSSEE DE BRUXELLES VERS ENGHIEU		117		1					1
CHAUSSEE DE BRUXELLES VERS ENGHIEU		486		19	2				21
CHAUSSEE DE BRUXELLES VERS HAL		117			1				1
CHAUSSEE DE BRUXELLES VERS HALLE		486	4	120	29	10	4		167
PAVE DE SOIGNIES VERS ENGHIEU		49		11	2				13
PAVE DE SOIGNIES VERS SOIGNIES		49	2	17	1				20
Rue de Coquiane		165						1	1
Rue de la Station								1	1
RUE DE LA STATION VERS ENGHIEU CENTRE		13		2					2
<b>TOTAL</b>			<b>15</b>	<b>433</b>	<b>109</b>	<b>32</b>	<b>18</b>	<b>4</b>	<b>611</b>

## Jurbise

Rue	Borne Kilométrique	Nr de maison	Excès de 0-10 km/h	Excès de 11-20 km/h	Excès de 21-30 km/h	Excès de 31-40 km/h	Excès de plus de 40 km/h	Excès de ??? km/h	TOTAL
CHAUSSEE BRUNEAULT VERS MONS		130		2					2
CHAUSSEE BRUNEAULT VERS MONS		303		2					2
CHAUSSEE BRUNEAULT VERS SOIGNIES		130		8			1		9
CHAUSSEE BRUNEAULT VERS SOIGNIES		303		6					6



## INFRACTIONS DE VITESSE (autoroutes incluses) : ENDROIT DU CONTRÔLE

2023

Rue	Borne Kilometrique	Nr de maison	Excès de 0-10 km/h	Excès de 11-20 km/h	Excès de 21-30 km/h	Excès de 31-40 km/h	Excès de plus de 40 km/h	Excès de ??? km/h	TOTAL
CHEMIN DU PRINCE VERS ERBISOEUL CENTRE		29	2	254	40	5	2		303
CHEMIN DU PRINCE VERS HERCHIES		29	8	161	21	7	2		199
N56 DIRECTION ATH	5.45		1	12	3	2	1		19
N56 DIRECTION MONS	5.45		4	40	7	1			52
Route d'Ath		136						1	1
Route d'Ath		362		1					1
Route d'Ath								2	2
ROUTE D'ATH VERS LENS		362		3					3
ROUTE D'ATH VERS MONS		362	3	10	2				15
RUE D'ERBISOEUL VERS HERCHIES		193		1	1				2
RUE D'ERBISOEUL VERS JURBISE		193		1					1
Rue des Masnuy		46		11	1				12
RUE DES MASNUY VERS JURBISE		46	1	6	1				8
RUE DES MASNUY VERS MASNUY-SAINT-JEAN		46		8	2				10
<b>TOTAL</b>			<b>19</b>	<b>526</b>	<b>78</b>	<b>15</b>	<b>6</b>	<b>3</b>	<b>647</b>

## Lens

Rue	Borne Kilometrique	Nr de maison	Excès de 0-10 km/h	Excès de 11-20 km/h	Excès de 21-30 km/h	Excès de 31-40 km/h	Excès de plus de 40 km/h	Excès de ??? km/h	TOTAL
N56 - RUE DU CALVAIRE VERS ATH	9.9	21	31	217	35	8	2		293
N56 - RUE DU CALVAIRE VERS MONS	9.9	21	1	28	4	1			34
Rue de Neufvilles		27		15	5	3			23
Rue de Neufvilles		29		12	5	1			18
RUE DE NEUFVILLES VERS JURBISE		27		26	6	1	1		34
RUE DE NEUFVILLES VERS JURBISE		29		2					2
RUE DE NEUFVILLES VERS SOIGNIES		27		18	4	2			24
RUE DU CALVAIRE VERS CHIEVRES		21	5	61	11	1	1		79



## INFRACTIONS DE VITESSE (autoroutes incluses) : ENDROIT DU CONTRÔLE

2023

Rue	Borne Kilométrique	Nr de maison	Excès de 0-10 km/h	Excès de 11-20 km/h	Excès de 21-30 km/h	Excès de 31-40 km/h	Excès de plus de 40 km/h	Excès de ??? km/h	TOTAL
RUE DU CALVAIRE VERS JURBISE		21	1	12	3				16
RUE DU SABOT VERS LENS CENTRE		9-11	26	69	17	4	6		122
RUE DU SABOT VERS MONS		9-11		80	15	6	4		105
Rue Flotte à Parois								3	3
<b>TOTAL</b>			<b>64</b>	<b>540</b>	<b>105</b>	<b>27</b>	<b>14</b>	<b>3</b>	<b>753</b>

## Silly

Rue	Borne Kilométrique	Nr de maison	Excès de 0-10 km/h	Excès de 11-20 km/h	Excès de 21-30 km/h	Excès de 31-40 km/h	Excès de plus de 40 km/h	Excès de ??? km/h	TOTAL
A008 BK 25.8 VERS TOURNAI	25.8			270	105	42	17		434
A008 VERS TOURNAI	25.8		26	1.449	440	139	78		2.132
A8-E429 Direction Lille (F)	25.8		13	299	91	24	20		447
CHAUSSEE DE SOIGNIES VERS ENGHIEU	2.65	30	32	1.847	285	71	41		2.276
CHAUSSEE DE SOIGNIES VERS ENGHIEU		30		40	6	2			48
CHAUSSEE DE SOIGNIES VERS ENGHIEU		41	2	4					6
CHAUSSEE DE SOIGNIES VERS SOIGNIES	2.65	30	370	1.849	307	56	40		2.622
CHAUSSEE DE SOIGNIES VERS SOIGNIES		30	18	95	10	3			126
CHAUSSEE DE SOIGNIES VERS SOIGNIES		41	4	6	1				11
N7 - PAVE D'ATH VERS ATH	22.7	41	57	237	58	12	2		366
N7 - PAVE D'ATH VERS ENGHIEU	22.7	41	12	47	12	2	4		77
Pavé d'Ath		132						1	1
Pavé d'Ath		144	1						1
Pavé d'Ath		41	3	4					7
PAVE D'ATH VERS ATH		144	2						2
PAVE D'ATH VERS ATH		41	10	35	10				55
PAVE D'ATH VERS ENGHIEU		144	2						2
PAVE D'ATH VERS ENGHIEU		41	2	17	9	3	1		32



## INFRACTIONS DE VITESSE (autoroutes incluses) : ENDROIT DU CONTRÔLE

2023

Rue	Borne Kilometrique	Nr de maison	Excès de 0-10 km/h	Excès de 11-20 km/h	Excès de 21-30 km/h	Excès de 31-40 km/h	Excès de plus de 40 km/h	Excès de ??? km/h	TOTAL
Rue de Paris								1	1
Rue d'Hoves								1	1
Rue Dr. Hubert Dubois		1						1	1
Rue Dr. Hubert Dubois		38		1					1
RUE DR. HUBERT DUBOIS VERS NATIONALE 57		40		2					2
RUE DR. HUBERT DUBOIS VERS SILLY		40		2					2
RUE WARISSAET VERS BOIS-DE-LESSINES		34		2					2
RUE WARISSAET VERS SILLY		34		6					6
<b>TOTAL</b>			<b>554</b>	<b>6.212</b>	<b>1.334</b>	<b>354</b>	<b>203</b>	<b>4</b>	<b>8.661</b>



## INFRACTIONS DE VITESSE (autoroutes incluses) : RÉGIME VITESSE

2023

Vitesse autorisée	Excès de 0-10 km/h	Excès de 11-20 km/h	Excès de 21-30 km/h	Excès de 31-40 km/h	Excès de plus de 40	Excès de ??? km/h	TOTAL
50	613	6.571	1.088	226	117	0	8.615
60	156	11	13	0	0	0	180
70	4	562	129	30	20	0	745
90	0	1	1	0	0	0	2
120	48	2.273	708	227	129	0	3.385
Inconnu	0	0	0	0	0	16	16
<b>TOTAL</b>	<b>821</b>	<b>9.418</b>	<b>1.939</b>	<b>483</b>	<b>266</b>	<b>16</b>	<b>12.943</b>

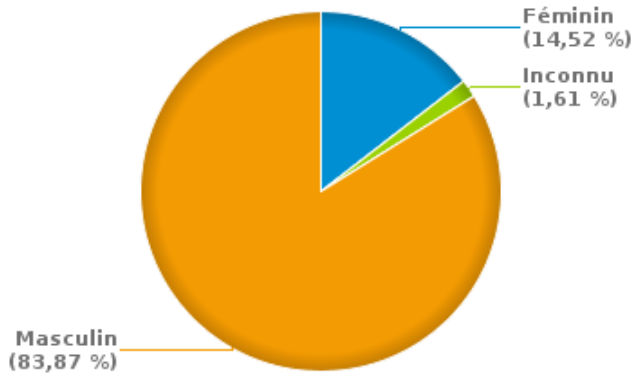


# INFRACTIONS ROUTIÈRES (autoroutes incluses) : PROFIL DES CONTREVENANTS 2023

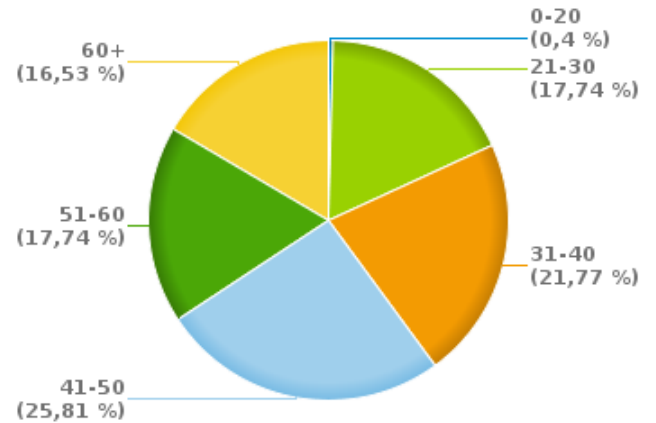
## Nombre d'infractions d'alcool par catégorie d'âge et par sexe

	Masculin	Féminin	Inconnu	TOTAL
0-20	1	0	0	1
21-30	37	5	2	44
31-40	48	6	0	54
41-50	47	15	2	64
51-60	38	6	0	44
60+	37	4	0	41
<b>TOTAL</b>	<b>208</b>	<b>36</b>	<b>4</b>	<b>248</b>

### % infractions alcool par sexe pour l'année 2023



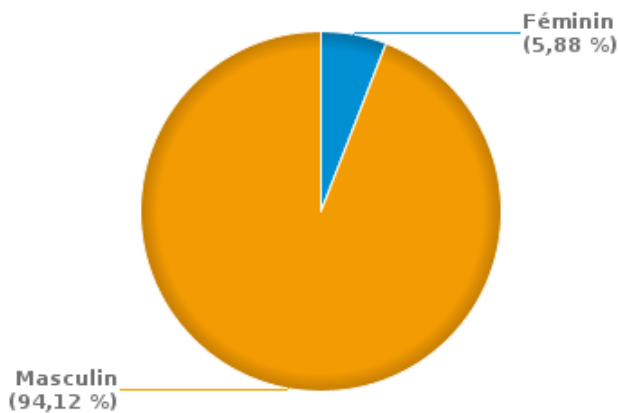
### % infractions alcool par catégorie d'âge pour l'année 2023



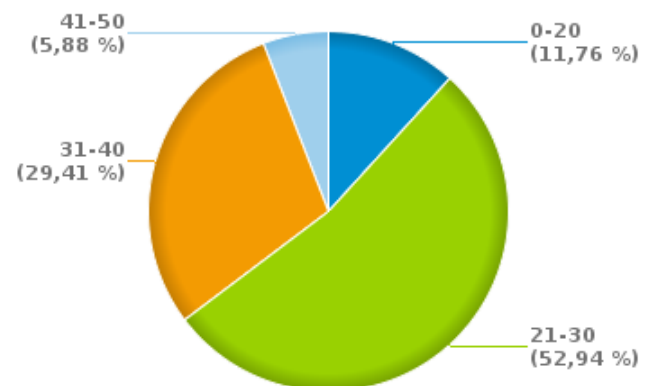
## Nombre d'infractions de drogues par catégorie d'âge et par sexe

	Féminin	Masculin	TOTAL
0-20	0	2	2
21-30	1	8	9
31-40	0	5	5
41-50	0	1	1
<b>TOTAL</b>	<b>1</b>	<b>16</b>	<b>17</b>

### % infractions drogues par sexe pour l'année 2023



### % infractions drogues par catégorie d'âge pour l'année 2023







**INFRACTIONS ROUTIÈRES**  
**FILTRES ET PARAMÈTRES SELECTIONNÉS**  
**DANS CE RAPPORT**

<b>Année de début de l'infraction</b>	2015
<b>Année de fin de l'infraction</b>	2023
<b>Trimestre(s)</b>	Trim. 1;Trim. 2;Trim. 3;Trim. 4
<b>Zone de police</b>	ZP DE SYLLE ET DENDRE (LENS)
<b>Unité locale/fédérale</b>	
<b>Hors/sur autoroute</b>	(autoroutes incluses)
<b>Unité de police constatante</b>	
<b>Date de clôture de la banque de données</b>	30/04/24

<b>Date de mise à jour du rapport</b>	01 JUIL. 2024 10:22:52
---------------------------------------	------------------------