

**Aperçu  
Infractions routières  
(autoroutes incluses)  
2023**

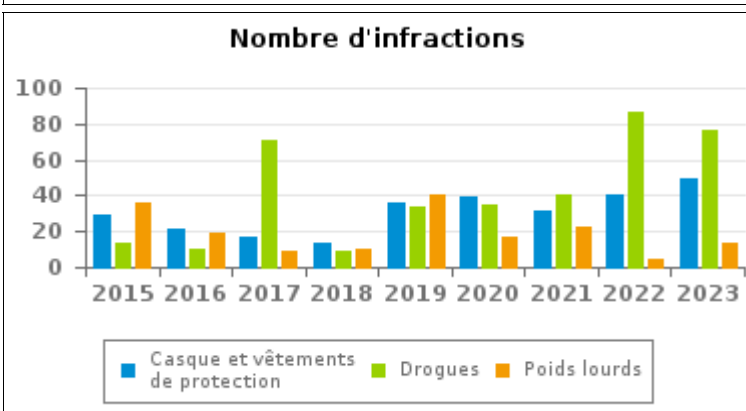
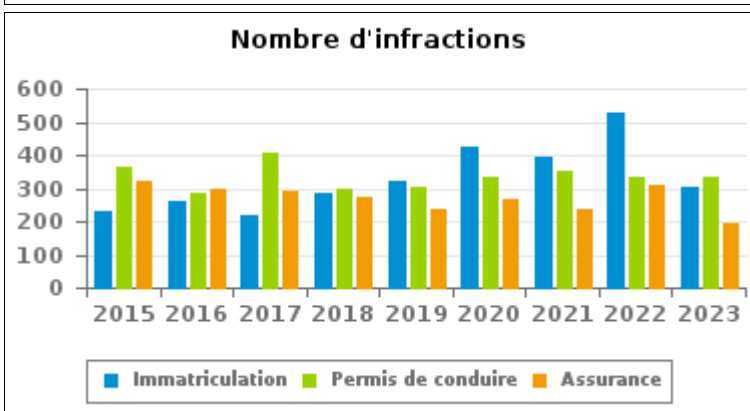
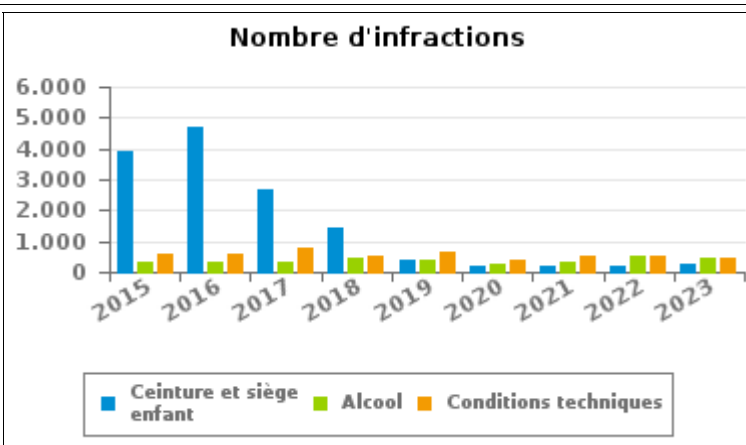
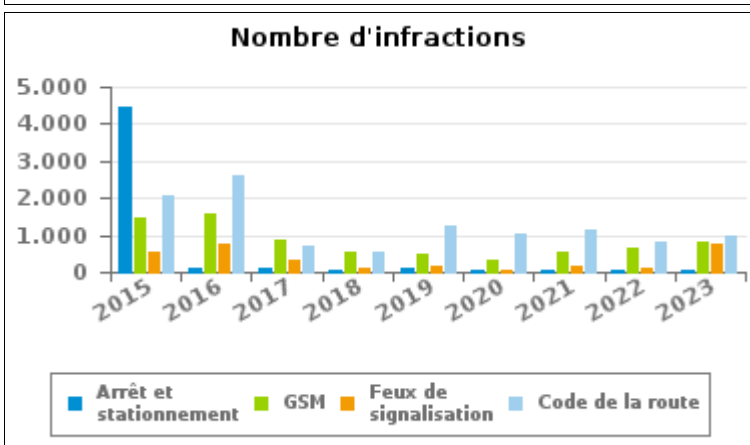
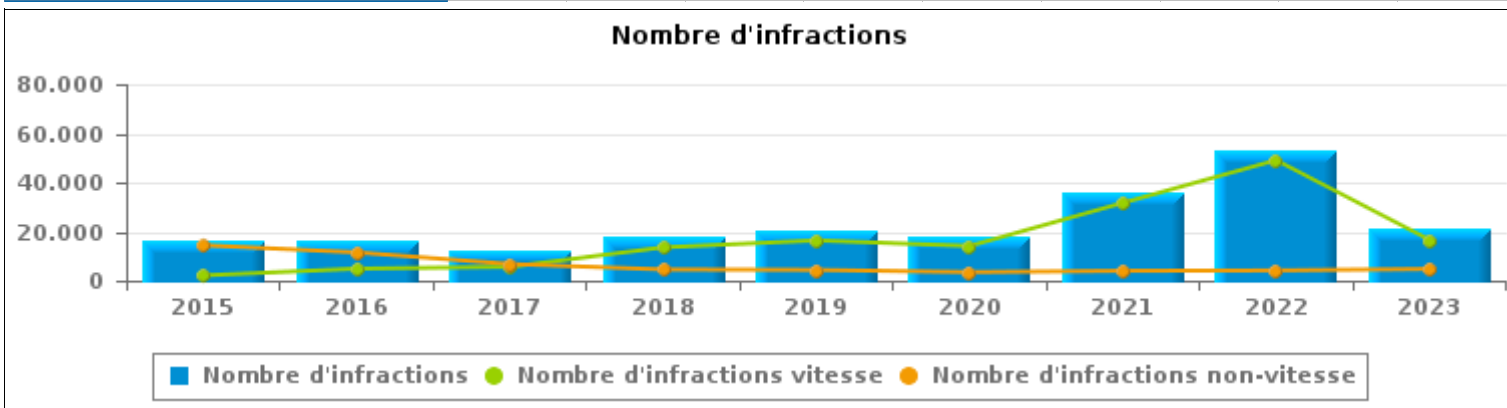
**ZP LA LOUVIERE**



# INFRACTIONS ROUTIÈRES (autoroutes incluses) : APERÇU GÉNÉRAL

## Comparaison par année: 2015-2023

	2015	2016	2017	2018	2019	2020	2021	2022	2023
<b>NOMBRE TOTAL D'INFRACTIONS</b>	<b>16.550</b>	<b>16.393</b>	<b>12.407</b>	<b>18.135</b>	<b>20.773</b>	<b>17.595</b>	<b>35.697</b>	<b>53.264</b>	<b>21.428</b>
<b>INFRACTIONS PAR THEME</b>									
	2015	2016	2017	2018	2019	2020	2021	2022	2023
Vitesse	2.138	4.895	5.631	13.569	16.380	14.122	31.697	49.076	16.672
Arrêt et stationnement	4.481	99	111	70	90	79	54	40	61
GSM	1.456	1.584	869	529	489	331	556	660	798
Casque et vêtements de protection	29	21	17	14	36	39	31	41	49
Ceinture et siège enfant	3.932	4.692	2.678	1.416	386	205	213	224	257
Feux de signalisation	532	752	319	129	138	65	141	95	734
Code de la route	2.088	2.602	706	519	1.244	1.058	1.135	834	993
Alcool	297	303	319	456	392	250	323	492	473
Drogues	13	10	71	9	34	35	40	87	76
Conditions techniques	613	570	755	552	673	362	498	523	453
Immatriculation	233	258	221	283	319	425	392	528	302
Permis de conduire	365	286	408	296	306	333	349	336	335
Assurance	321	295	288	275	238	265	236	312	194
Poids lourds	36	19	9	10	40	17	22	5	13
Autres	16	7	5	7	8	8	10	10	13
Inconnu	0	0	0	1	0	1	0	1	5





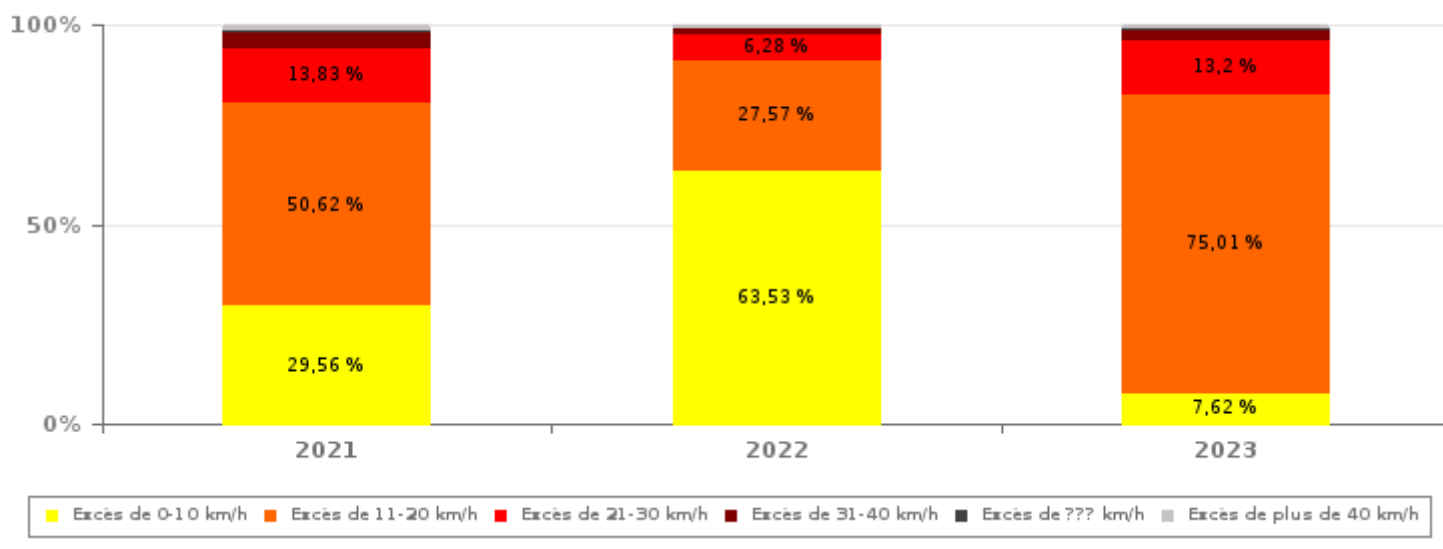
# INFRACTIONS ROUTIÈRES (autoroutes incluses) : APERÇU GÉNÉRAL

## INFRACTIONS PAR DEGRE DE GRAVITE

### Comparaison par année: 2015-2023

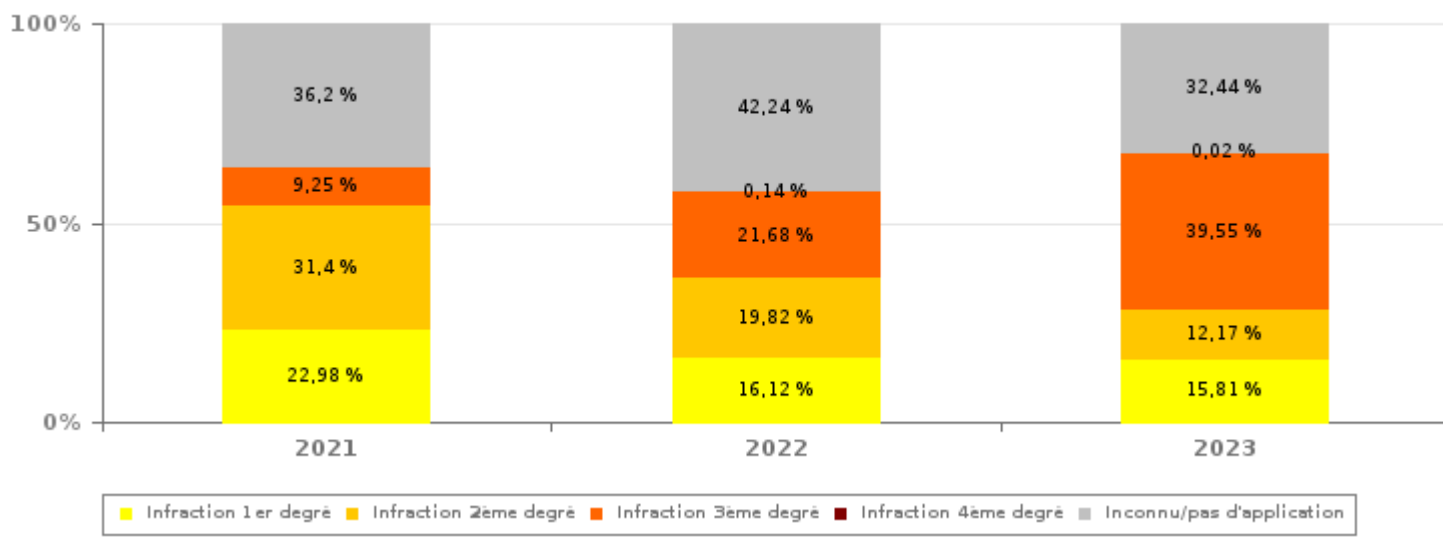
VITESSE	2015	2016	2017	2018	2019	2020	2021	2022	2023
Excès de 0-10 km/h	340	901	1.386	6.170	6.678	3.790	9.371	31.179	1.270
Excès de 11-20 km/h	1.058	2.833	3.193	5.646	7.461	7.631	16.045	13.529	12.506
Excès de 21-30 km/h	473	837	713	1.216	1.665	1.905	4.383	3.081	2.200
Excès de 31-40 km/h	155	185	207	339	395	536	1.297	836	442
Excès de plus de 40 km/h	53	66	81	148	127	209	552	385	187
Excès de ??? km/h	59	73	51	50	54	51	49	66	67
<b>Sous-total VITESSE</b>	<b>2.138</b>	<b>4.895</b>	<b>5.631</b>	<b>13.569</b>	<b>16.380</b>	<b>14.122</b>	<b>31.697</b>	<b>49.076</b>	<b>16.672</b>

Nombre d'infractions (vitesse): répartition selon la gravité



NON-VITESSE	2015	2016	2017	2018	2019	2020	2021	2022	2023
1er degré	3.777	847	646	493	938	970	919	675	752
2ème degré	7.862	6.594	3.767	2.102	1.369	1.010	1.256	830	579
3ème degré	1.105	2.579	509	369	413	255	370	908	1.881
4ème degré	8	3	4	9	6	7	7	6	1
Inconnu/Pas d'application	1.660	1.475	1.850	1.593	1.667	1.231	1.448	1.769	1.543
<b>Sous-total NON-VITESSE</b>	<b>14.412</b>	<b>11.498</b>	<b>6.776</b>	<b>4.566</b>	<b>4.393</b>	<b>3.473</b>	<b>4.000</b>	<b>4.188</b>	<b>4.756</b>

Nombre d'infractions (non-vitesse): répartition selon la gravité





# INFRACTIONS ROUTIÈRES (autoroutes incluses) : APERÇU GÉNÉRAL

INFRACTIONS PAR DEGRE DE GRAVITE

Comparaison par année: 2015-2023



## INFRACTIONS ROUTIÈRES (autoroutes incluses) : APERÇU GÉNÉRAL

### Comparaison par mois pour l'année 2023

	Jan	Fév	Mar	Avr	Mai	Juin	Juil	Août	Sep	Oct	Nov	Déc	TOTAL
<b>NOMBRE TOTAL D'INFRACTIONS</b>	<b>992</b>	<b>1.324</b>	<b>2.377</b>	<b>2.616</b>	<b>2.939</b>	<b>1.493</b>	<b>837</b>	<b>1.794</b>	<b>1.871</b>	<b>1.793</b>	<b>1.437</b>	<b>1.955</b>	<b>21.428</b>
<b>INFRACTIONS PAR THEME</b>													
<b>Vitesse</b>	682	1.008	1.924	2.157	2.462	1.072	534	1.350	1.425	1.388	1.117	1.553	16.672
<b>Arrêt et stationnement</b>	7	3	6	9	9	4	6	3	3	0	9	2	61
<b>GSM</b>	38	45	70	66	81	67	58	82	85	123	33	50	798
<b>Casque et vêtements de protection</b>	0	0	0	2	3	14	5	8	14	2	0	1	49
<b>Ceinture et siège enfant</b>	11	27	19	22	23	41	24	27	30	19	6	8	257
<b>Feux de signalisation</b>	23	26	129	111	75	7	6	45	75	48	105	84	734
<b>Code de la route</b>	77	74	87	100	96	93	73	100	89	64	67	73	993
<b>Alcool</b>	54	38	17	28	23	89	44	54	26	25	22	53	473
<b>Drogues</b>	2	5	6	3	6	7	6	8	12	5	4	12	76
<b>Conditions techniques</b>	36	40	47	48	59	27	25	46	39	34	20	32	453
<b>Immatriculation</b>	14	20	34	29	47	19	15	21	25	37	17	24	302
<b>Permis de conduire</b>	23	21	17	26	36	37	23	29	33	31	21	38	335
<b>Assurance</b>	23	17	18	14	19	16	15	16	14	14	14	14	194
<b>Poids lourds</b>	1	0	3	0	0	0	1	2	0	1	0	5	13
<b>Autres</b>	1	0	0	1	0	0	1	2	0	2	2	4	13
<b>Inconnu</b>	0	0	0	0	0	0	1	1	1	0	0	2	5
<b>INFRACTIONS PAR DEGRE DE GRAVI</b>													
<b>VITESSE</b>													
<b>Excès de 0-10 km/h</b>	23	19	54	82	751	49	24	47	66	48	51	56	1.270
<b>Excès de 11-20 km/h</b>	518	788	1.492	1.623	1.415	845	422	1.052	1.153	1.085	873	1.240	12.506
<b>Excès de 21-30 km/h</b>	110	161	285	361	218	134	64	182	167	187	136	195	2.200
<b>Excès de 31-40 km/h</b>	26	29	57	57	47	30	10	42	25	48	33	38	442
<b>Excès de plus de 40 km/h</b>	3	8	28	28	25	11	8	16	6	15	22	17	187
<b>Excès de ??? km/h</b>	2	3	8	6	6	3	6	11	8	5	2	7	67
<b>Sous-total VITESSE</b>	<b>682</b>	<b>1.008</b>	<b>1.924</b>	<b>2.157</b>	<b>2.462</b>	<b>1.072</b>	<b>534</b>	<b>1.350</b>	<b>1.425</b>	<b>1.388</b>	<b>1.117</b>	<b>1.553</b>	<b>16.672</b>
<b>NON-VITESSE</b>													
<b>1er degré</b>	64	67	68	85	69	70	53	65	81	51	43	36	752
<b>2ème degré</b>	27	41	57	43	63	68	54	57	58	48	26	37	579
<b>3ème degré</b>	79	88	221	215	204	105	82	164	187	197	168	171	1.881
<b>4ème degré</b>	0	0	0	0	0	0	0	1	0	0	0	0	1
<b>Inconnu/Pas d'application</b>	140	120	107	116	141	178	114	157	120	109	83	158	1.543
<b>Sous-total NON-VITESSE</b>	<b>310</b>	<b>316</b>	<b>453</b>	<b>459</b>	<b>477</b>	<b>421</b>	<b>303</b>	<b>444</b>	<b>446</b>	<b>405</b>	<b>320</b>	<b>402</b>	<b>4.756</b>

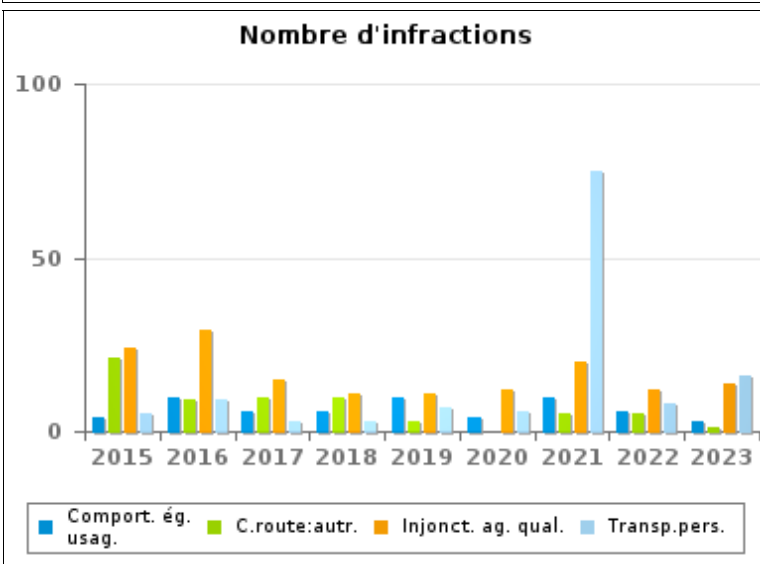
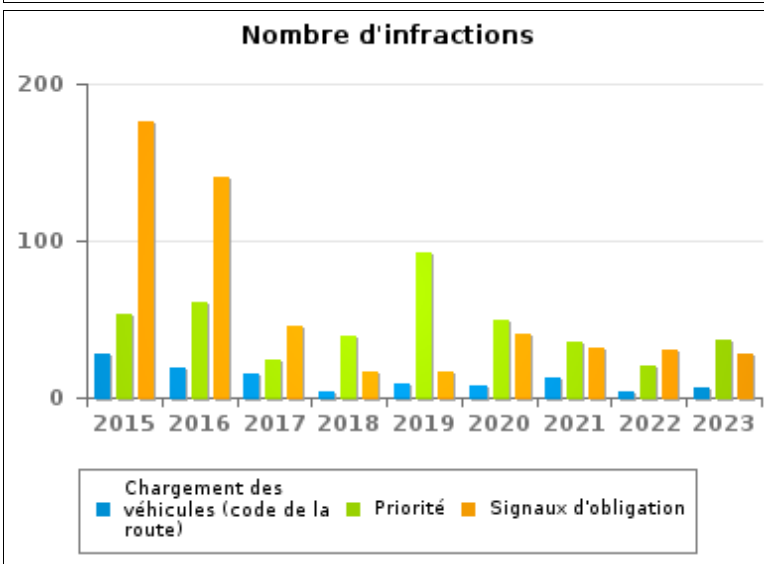
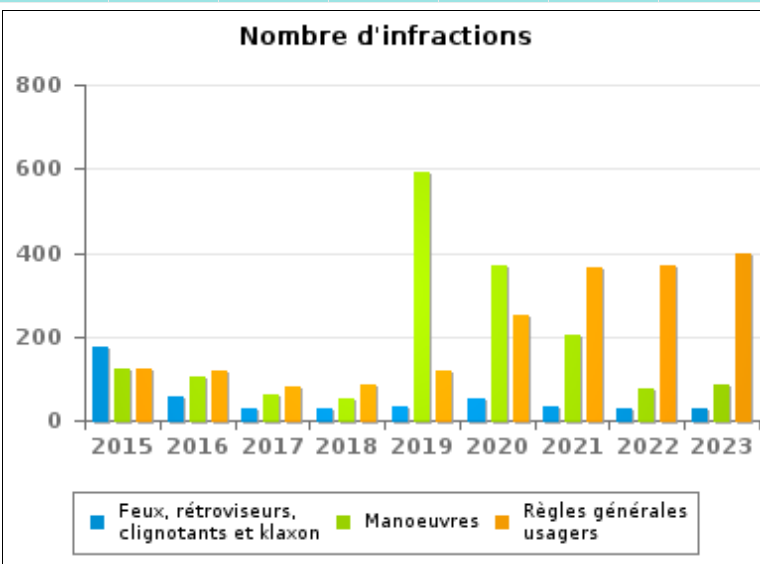
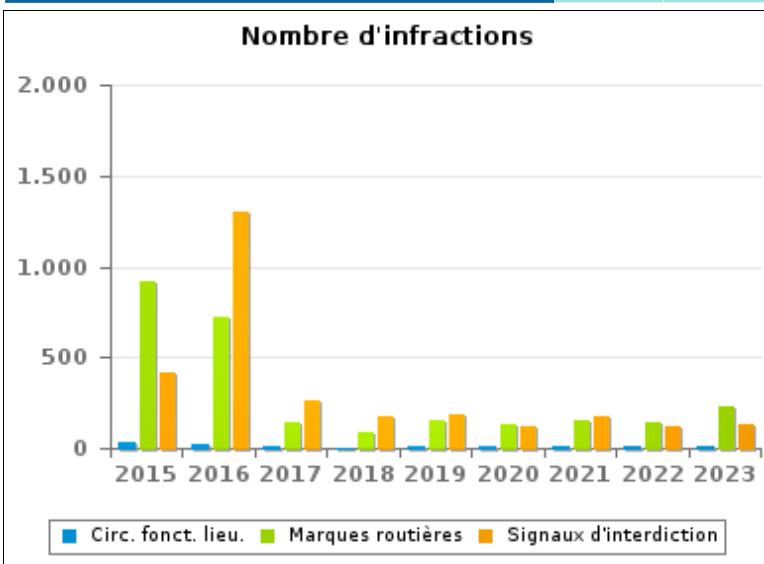


# INFRACTIONS ROUTIÈRES (autoroutes incluses) : APERÇU GÉNÉRAL (DÉTAIL)

Comparaison par année: 2015-2023

## Code de la route

	2015	2016	2017	2018	2019	2020	2021	2022	2023
Signaux d'interdiction	410	1.305	259	172	186	124	180	122	126
Marques routières	913	723	145	87	152	131	154	142	233
Règles générales usagers	124	117	82	86	116	249	364	368	397
Manoeuvres	124	102	62	50	592	370	204	76	87
Signaux d'obligation	176	140	45	16	17	41	32	30	28
Feux, rétroviseurs, clignotants et klaxon	175	58	30	30	35	50	32	28	29
Priorité	53	61	24	39	93	49	36	20	37
Injonctions des agents qualifiés	24	29	15	11	11	12	20	12	14
Circulation en fonction du lieu	31	20	10	5	13	15	10	13	16
Transport de personnes (code de la route)	5	9	3	3	7	6	75	8	16
Chargement des véhicules (code de la route)	28	19	15	4	9	7	13	4	6
Code de la route: autres	21	9	10	10	3	0	5	5	1
Comportement à l'égard de certains usagers	4	10	6	6	10	4	10	6	3
<b>TOTAL</b>	<b>2.088</b>	<b>2.602</b>	<b>706</b>	<b>519</b>	<b>1.244</b>	<b>1.058</b>	<b>1.135</b>	<b>834</b>	<b>993</b>





# INFRACTIONS ROUTIÈRES (autoroutes incluses) : TOP 5 DES INFRACTIONS

## 2023

### Toutes les infractions

Theme	Article de loi	Nombre d'infractions	% (*)
Vitesse	[Rég. w. :] Art. 11.1. Dans les agglomérations, la vitesse est limitée à 50 km à l'heure [...].	9.755	45,52%
Vitesse	[Rég. w. :] Art. 11.2.1°- b). En dehors des agglomérations, la vitesse est limitée à 120 km à l'heure [...] sur les voies publiques divisées en quatre bandes de circulation ou plus dont deux au moins sont affectées à chaque sens de circulation, pour autant que les sens de circulation soient séparés autrement qu'avec des marques routières [...]. Les limitations de vitesse inférieures imposées par le signal C43 ou résultant de l'article 11.3. restent d'application. Art. 5. Les usagers doivent se conformer aux signaux lumineux de circulation, aux signaux routiers et aux marques routières, lorsque ceux-ci sont réguliers en la forme, suffisamment visibles et placés conformément aux prescriptions du [...] règlement [général sur la police de la circulation routière et de l'usage de la voie publique]. Art. 68.3. [...] Sign. C43 [avec la mention 90]. A partir du signal jusqu'au prochain carrefour [ou signal C45], interdiction de circuler à une vitesse supérieure à [90 km/h] [...].	1.601	7,47%
Vitesse	[Rég. w. :] Art. 11.2.2°- a). En dehors des agglomérations, la vitesse est limitée à 90 km à l'heure sur les voies publiques divisées en quatre bandes de circulation ou plus dont deux au moins sont affectées à chaque sens de circulation et dont les sens de circulation sont séparés par des marques routières [...]. Les limitations de vitesse inférieures imposées par le signal C43 ou résultant de l'article 11.3. restent d'application. Art. 5. Les usagers doivent se conformer aux signaux lumineux de circulation, aux signaux routiers et aux marques routières, lorsque ceux-ci sont réguliers en la forme, suffisamment visibles et placés conformément aux prescriptions du [...] règlement [général sur la police de la circulation routière et de l'usage de la voie publique]. Art. 68.3. [...] Sign. C43 [avec la mention 70]. A partir du signal jusqu'au prochain carrefour [ou signal C45], interdiction de circuler à une vitesse supérieure à [70 km/h] [...].	1.189	5,55%
Vitesse	[Rég. w. :] Art. 11.2.2°- b). En dehors des agglomérations, la vitesse est limitée à 90 km à l'heure [...] sur les autres voies publiques. Les limitations de vitesse inférieures imposées par le signal C43 ou résultant de l'article 11.3. restent d'application. Art. 5. Les usagers doivent se conformer aux signaux lumineux de circulation, aux signaux routiers et aux marques routières, lorsque ceux-ci sont réguliers en la forme, suffisamment visibles et placés conformément aux prescriptions du [...] règlement [général sur la police de la circulation routière et de l'usage de la voie publique]. Art. 68.3. [...] Sign. C43 [avec la mention 70]. A partir du signal jusqu'au prochain carrefour [ou signal C45], interdiction de circuler à une vitesse supérieure à [70 km/h] [...].	2.461	11,48%
Vitesse	[Rég. w. :] Art. 22quater. Dans les zones délimitées par les signaux routiers F4a et F4b, la vitesse est limitée à 30 km à l'heure.	964	4,50%

### Infractions du 4ème degré

Theme	Article de loi	Nombre d'infractions	% (*)
Code de la route	Art. 4.1. Les usagers doivent obtempérer immédiatement aux injonctions des agents qualifiés. Art. 4.2.3°. Sont notamment considérées comme injonctions : le balancement transversal d'un feu rouge, qui signifie arrêt pour les conducteurs vers lesquels le feu est dirigé. Art. 4.1°. Sont infractions du quatrième degré au sens de l'article 29§1er, 1er alinéa de la [...] loi relative à la police de la circulation routière, coordonnée le 16 mars 1968: [...] transgresser les ordres [...] [mentionnés à l'article 4.2.3° de l'AR 01-12-1975] d'une personne habilitée.	1	0,00 %

(\*) % par rapport au nombre total d'infractions



# INFRACTIONS ROUTIÈRES (autoroutes incluses) : MOMENT

## Nombre d'infractions selon le moment de la semaine

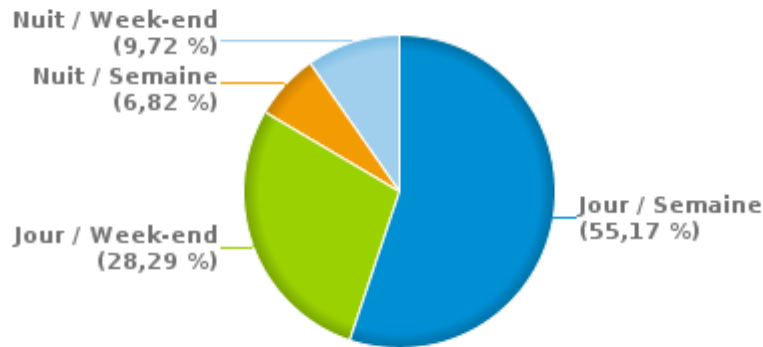
2023

	Semaine			Week-end			TOTAL
	Jour	Nuit	Sous-total	Jour	Nuit	Sous-total	
Vitesse	8.724	1.260	9.984	5.112	1.576	6.688	16.672
Arrêt et stationnement	37	3	40	18	3	21	61
GSM	677	4	681	109	8	117	798
Casque et vêtements de protection	28	0	28	20	1	21	49
Ceinture et siège enfant	198	0	198	53	6	59	257
Feux de signalisation	455	54	509	132	93	225	734
Code de la route	650	40	690	191	112	303	993
Alcool	170	38	208	111	154	265	473
Drogues	44	6	50	14	12	26	76
Conditions techniques	292	11	303	114	36	150	453
Immatriculation	193	14	207	70	25	95	302
Permis de conduire	197	19	216	79	40	119	335
Assurance	133	11	144	36	14	50	194
Poids lourds	12	0	12	1	0	1	13
Autres	8	2	10	0	3	3	13
Inconnu	3	0	3	2	0	2	5
<b>TOTAL</b>	<b>11.821</b>	<b>1.462</b>	<b>13.283</b>	<b>6.062</b>	<b>2.083</b>	<b>8.145</b>	<b>21.428</b>

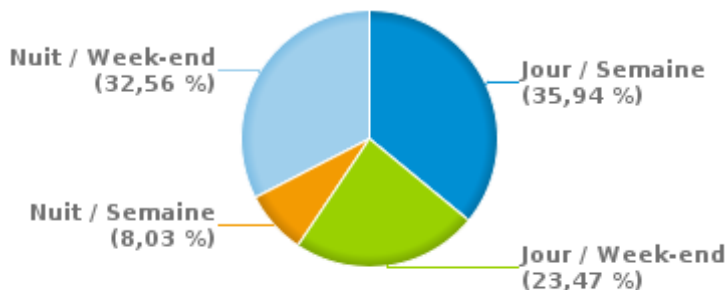
Weekend = Du vendredi 22h00 jusqu'au lundi 06h00  
 Semaine = Du lundi 06h00 jusqu'au vendredi 22h00

Jour: de 06h00 à 22h00  
 Nuit: de 22h00 à 06h00

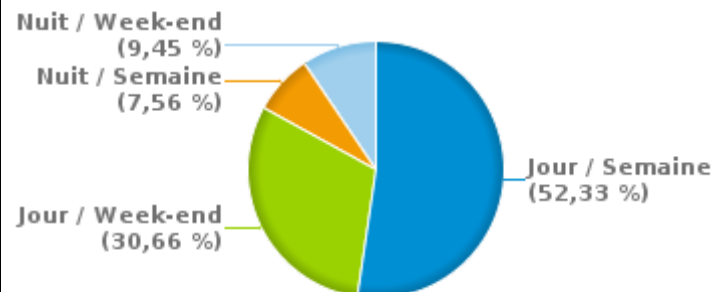
% infractions selon le moment pour l'année 2023



% infractions alcool selon le moment pour l'année 2023



% infractions vitesse selon le moment pour l'année 2023







## INFRACTIONS DE VITESSE (autoroutes incluses) : ENDROIT DU CONTRÔLE

2023

## La Louvière

Rue	Borne Kilometrique	Nr de maison	Excès de 0-10 km/h	Excès de 11-20 km/h	Excès de 21-30 km/h	Excès de 31-40 km/h	Excès de plus de 40 km/h	Excès de ??? km/h	TOTAL
A15-E42 Direction Liège							1		1
A15-E42 Direction Mons	100.5							1	1
A15-E42 Direction Mons	102.2							1	1
A15-E42 Direction Mons Sortie 20								1	1
A15-E42 Dir. Mons Entrée A501 Familleureux								1	1
A501 Direction La Louvière								3	3
A 501 - RUE EUGENE DUBOIS VERS LA LOUVIERE		27		111	34	11	1		157
A7-E19 Direction Bruxelles	37.7					1			1
A7-E19 Direction Bruxelles	38.0					1			1
A7-E19 Direction Bruxelles	39.5							1	1
A7-E19 Direction Bruxelles	41.6							1	1
A7-E19 Direction Bruxelles	42.9							2	2
A7-E19 Direction Bruxelles	43.0					1			1
A7-E19 Direction Bruxelles	43.4							1	1
A7-E19 Direction Bruxelles	43.5							1	1
A7-E19 Direction Bruxelles	43.9					1			1
A7-E19 Direction Bruxelles	44.0			1		1		1	3
A7-E19 Direction Bruxelles	44.2				1			1	2
A7-E19 Direction Valenciennes (F)	38.2							1	1
A7-E19 Direction Valenciennes (F)	41.5							1	1
A7-E19 Direction Valenciennes (F)	42.1							1	1
A7-E19 Direction Valenciennes (F)								1	1
A7-E19 Direction Valenciennes (F) Parking Houdeng					1				1
A7-E19 Dir. Valenciennes (F) Sortie 20A Houdeng	42.4							1	1
AVENUE DE LA MUTUALITE VERS BINCHE		51		1		1			2
AVENUE DE LA MUTUALITE VERS MANAGE		51		5					5



## INFRACTIONS DE VITESSE (autoroutes incluses) : ENDROIT DU CONTRÔLE

2023

Rue	Borne Kilometrique	Nr de maison	Excès de 0-10 km/h	Excès de 11-20 km/h	Excès de 21-30 km/h	Excès de 31-40 km/h	Excès de plus de 40 km/h	Excès de ??? km/h	TOTAL
AVENUE DE LA WALLONIE, ARRET DE BUS"RUE PIERARD" V		*	145	2.154	286	65	28		2.678
AVENUE DE LA WALLONIE,ARRET DE BUS"RUE PIERARD" V		*		64	8				72
Avenue de Wallonie		00		2	2	1	1		6
Avenue de Wallonie				2	1	1		4	8
AVENUE DE WALLONIE VERS A 501	0			334	59	10	7		410
AVENUE GAMBETTA VERS RUE DE BELLE-VUE		48		5	2		1		8
AVENUE GAMBETTA VERS RUE DE BELLE-VUE		81		1					1
AVENUE GAMBETTA VERS RUE HAMOIR		48		2					2
Bld.des Droits de l'Homme		00						1	1
Bld.des Droits de l'Homme								1	1
Boulevard du Tivoli		57						1	1
BOULEVARD DU TIVOLI DIR RUE DE LA FLACHE		47		1					1
Boulevard Michel Debaucque		00		1	1	2	1		5
Boulevard Michel Debaucque		10						1	1
Boulevard Michel Debaucque		POTEA				1			1
Boulevard Michel Debaucque			1	1	1			2	5
BOULEVARD MICHEL DEBAUCQUE VERS CORA		-	13	529	132	16	7		697
BOULEVARD MICHEL DEBAUCQUE VERS GARE DU CENTRE		-	3	591	93	15	2		704
Chaussée de Mons		460		1			1		2
Chaussée de Mons		469				1			1
CHAUSSEE DE MONS VERS BINCHE		194		164	66	32	17		279
CHAUSSEE DE MONS VERS BINCHE		457		2					2
CHAUSSEE DE MONS VERS BINCHE		460		17	2				19
CHAUSSEE DE MONS VERS BINCHE		469			2				2
CHAUSSEE DE MONS VERS LA LOUVIERE		469		393	58	8	10		469
CHAUSSEE DE MONS VERS LA LOUVIERE CENTRE		194		81	7				88
CHAUSSEE DE REDEMONT VERS HAINE-SAINT-PAUL		108		3	2				5



## INFRACTIONS DE VITESSE (autoroutes incluses) : ENDROIT DU CONTRÔLE

2023

Rue	Borne Kilométrique	Nr de maison	Excès de 0-10 km/h	Excès de 11-20 km/h	Excès de 21-30 km/h	Excès de 31-40 km/h	Excès de plus de 40 km/h	Excès de ??? km/h	TOTAL
CHAUSSEE DE REDEMONT VERS MANAGÉ		108	61	1.256	231	47	7		1.602
Chaussée du Pont du Sart		53					1		1
CHAUSSEE DU PONT DU SART VERS LA LOUVIERE		141		3					3
CHAUSSEE DU PONT DU SART VERS LE ROEULX		60		12	4		2		18
CHAUSSEE DU PONT DU SART VERS LE ROEULX		70		5					5
CHAUSSEE DU PONT DU SART VERS SAINT VAAST		60		1		2			3
Chaussée Paul Houtart		00						2	2
Chaussée Paul Houtart								1	1
CHAUSSEE PAUL HOUTART VERS LA LOUVIERE		206	2	190	35	7	8		242
CHAUSSEE PAUL HOUTART VERS LE ROEULX		206		2					2
Chemin de Familleureux		63		1					1
CHEMIN DE FAMILLEUREUX VERS BESONRIEUX		63	2	30	2				34
CHEMIN DE FAMILLEUREUX VERS BESONRIEUX		77	2	6					8
CHEMIN DE FAMILLEUREUX VERS LA LOUVIERE		63		2					2
CHEMIN DE FAMILLEUREUX VERS LA LOUVIERE		77		6	3				9
Chemin du Wazoïr		29		1	1				2
CHEMIN DU WAZOIR VERS BOIS DU LUC		29	2	43	9	1			55
CHEMIN DU WAZOIR VERS BOIS DU LUC		OPP 2	1	38	8		1		48
CHEMIN DU WAZOIR VERS HAINE-SAINT-PAUL		29		29	11	1	1		42
CHEMIN DU WAZOIR VERS HAINE-SAINT-PAUL		OPP 2		18	2				20
N055 VERS BINCHE	24.2			2	2				4
N 055 VERS LE ROEULX	25.8		48	315	95	19	11		488
N27 - CHAUSSEE DE MONS VERS BINCHE	31.6	323		21	5	3	1		30
N27 - CHAUSSEE DE MONS VERS LA LOUVIERE	31.6	323		3	1				4
N552 VERS THIEU	1.5			5					5
N552 VERS THIEU	31.4			6	4	1			11
N55 DIRECTION BINCHE	27.7		106	770	175	45	12		1.108



## INFRACTIONS DE VITESSE (autoroutes incluses) : ENDROIT DU CONTRÔLE

2023

Rue	Borne Kilométrique	Nr de maison	Excès de 0-10 km/h	Excès de 11-20 km/h	Excès de 21-30 km/h	Excès de 31-40 km/h	Excès de plus de 40 km/h	Excès de ??? km/h	TOTAL
N55 Direction Solre-sur-Sambre (Erquelinnes)	28.1			6					6
N55 VERS BINCHE	28.3		23	936	166	27	15		1.167
N55 VERS LE ROEULX	28.4		66	2.131	328	32	13		2.570
Place Communale								1	1
PLACE DE STREPY VERS MAURAGE	062.8	OPP 2	359	77	6	1			443
PLACE DE STREPY VERS TRIVIERES		OPP 2	316	33	1	1			351
Place Mattéotti		67						1	1
Place Maugrétout		00						1	1
Rue Achille Chavée		52		1					1
RUE ACHILLE CHAVEE VERS A501		52		3					3
Rue Alexandre André								1	1
RUE BALASSE VERS HOUDENG		46		4					4
RUE BALASSE VERS STREPY-BRACQUEGNIES		46		14	2				16
Rue Benoît Delsarte								1	1
RUE BENOIT DELSARTE VERS LA LOUVIERE		89		10					10
RUE BENOIT DELSARTE VERS MAURAGE		89		4			1		5
Rue Conreur		95						1	1
Rue de Baume		22						1	1
Rue de Baume		64						1	1
RUE DE BOUSSOIT VERS HAVRE		111		1					1
Rue de Braine		32		3	1	1			5
RUE DE BRAINE VERS ECAUSSINES		32		2					2
RUE DE BRAINE VERS LA LOUVIERE		32	4	17	5				26
RUE DE BRAINE VERS LA LOUVIERE		OPP 3		10	1	4	1		16
RUE DE BRAINE VERS MIGNAULT		OPP 3	2	10	5				17
Rue de Bray		147	13	220	28	8	10		279
Rue de Bray		157		2					2



## INFRACTIONS DE VITESSE (autoroutes incluses) : ENDROIT DU CONTRÔLE

2023

Rue	Borne Kilométrique	Nr de maison	Excès de 0-10 km/h	Excès de 11-20 km/h	Excès de 21-30 km/h	Excès de 31-40 km/h	Excès de plus de 40 km/h	Excès de ??? km/h	TOTAL
Rue de Bray		60		6	3	2			11
RUE DE BRAY VERS BRAY		147	6	158	15	3	5		187
RUE DE BRAY VERS BRAY		60		3					3
RUE DE BRAY VERS MAURAGE		147		299	55	8	3		365
RUE DE BRAY VERS MAURAGE		60		7					7
RUE DEBURGES VERS BRACQUEGNIES		48		6	3				9
RUE DEBURGES VERS LA LOUVIERE		48		22	1				23
Rue de la Barette		124		1					1
RUE DE LA BARETTE VERS LA LOUVIERE		124		1					1
RUE DE LA CROISSETTE VERS MAURAGE		80		1					1
RUE DE LA CROISSETTE VERS TRIVIERES		80		10	2				12
Rue de la Déportation		147			1				1
Rue de la Déportation		153				1			1
Rue de la Déportation		50						2	2
Rue de la Déportation				1					1
RUE DE LA DEPORTATION VERS HAINE SAINT-PAUL		**		24	8				32
RUE DE LA DEPORTATION VERS HAINE-SAINT-PAUL		OP 14		15	18	8	3		44
RUE DE LA DEPORTATION VERS LA LOUVIERE		48		4					4
RUE DE LA DEPORTATION VERS LA LOUVIERE CENTRE		OP 14	6	45	11	1	1		64
Rue de la Franco-Belge		26						1	1
RUE DE L'AGACE VERS RN 55		20		2					2
RUE DE LA GRANDE-LOUVIERE VERS LA LOUVIERE		55		36	2				38
RUE DE LA GRANDE-LOUVIERE VERS SAINT-VAAST		55		65	4	4			73
Rue de la Grattine								2	2
RUE DE LA PETITE SUISSE VERS BESONRIEUX	-	-		2					2
RUE DE LA PETITE SUISSE VERS BESONRIEUX		10		5	2				7
RUE DE LA PETITE SUISSE VERS LA LOUVIERE		10		3					3



## INFRACTIONS DE VITESSE (autoroutes incluses) : ENDROIT DU CONTRÔLE

2023

Rue	Borne Kilometrique	Nr de maison	Excès de 0-10 km/h	Excès de 11-20 km/h	Excès de 21-30 km/h	Excès de 31-40 km/h	Excès de plus de 40 km/h	Excès de ??? km/h	TOTAL
RUE DE LA PETITE SUISSE VERS MANAGÉ	-	-		5					5
RUE DE LA SALLE VERS BRACQUEGNIES		13		5					5
Rue de la Station		13						1	1
RUE DE LA TONDREE VERS SAINT VAAST		3		15	3				18
RUE DE LA TONDREE VERS TRIVIERES		3		14	4	2	1		21
Rue de l'Hospice		19			1				1
RUE DE L'HOSPICE VERS LE ROEULX		19		1					1
RUE DE L'HOSPICE VERS SAINT-VAAST		19		12					12
RUE DE L'INDEPENDANCE VERS LA LOUVIERE		97		11		1	1		13
RUE DE L'INDEPENDANCE VERS MAURAGE		97		13					13
Rue de l'Industrie								1	1
RUE DE L'INSTITUT NOTRE DAME DE LA COMPASSION VERS		292		21	4	3			28
Rue de l'Olive		00						1	1
Rue de l'Olive								1	1
RUE DE L'OLIVE VERS JOLIMONT / HAINE SAINT-PAUL		23		90	6	2	2		100
RUE DE L'OLIVE VERS LA LOUVIERE		23	76	180	26	12	2		296
Rue de l'Yser(Be)		125		3	3	1			7
RUE DE L'YSER VERS BESONRIEUX		125		6	3				9
RUE DE L'YSER VERS HOUDENG		125		15	5				20
RUE DE MIGNAULT VERS LA LOUVIERE		64		2					2
RUE DE MIGNAULT VERS LA LOUVIERE		68			1				1
RUE DE MIGNAULT VERS MIGNAULT		64	1			2			3
RUE DES BOIS VERS LA LOUVIERE		108		1					1
Rue des Canadiens		00						2	2
RUE DES CANADIENS VERS MAURAGE		157		1					1
RUE DES CANADIENS VERS STREPY-BRACQUEGNIES		157		1					1
Rue des Chasseurs		36		2					2



## INFRACTIONS DE VITESSE (autoroutes incluses) : ENDROIT DU CONTRÔLE

2023

Rue	Borne Kilometrique	Nr de maison	Excès de 0-10 km/h	Excès de 11-20 km/h	Excès de 21-30 km/h	Excès de 31-40 km/h	Excès de plus de 40 km/h	Excès de ??? km/h	TOTAL
RUE DES CHASSEURS VERS LA LOUVIERE		36		5	2				7
RUE DES CHASSEURS VERS SAINT VAAST		36		1	2				3
RUE DES LAPERTEAUX VERS MAURAGE		25		5	1				6
RUE DES LAPERTEAUX VERS THIEU		25		5					5
Rue des Rentiers		109		1					1
Rue des Rivaux		75			2	1			3
RUE DES RIVAUX VERS LA LOUVIERE		75		38	7				45
RUE DES RIVAUX VERS RUE BOEL		75		99	24	3	5		131
RUE DES SPORTS VERS BRACQUEGNIES		27		2					2
RUE DES SPORTS VERS LE ROEULX		27		1					1
Rue des Verreries		10						1	1
Rue de Trivières		93			1	1			2
RUE DE TRIVIERES VERS MAURAGE		93			2				2
RUE DE TRIVIERES VERS TRIVIERES		93		5	2				7
RUE DOCTEUR COFFE VERS LA LOUVIERE		59		1	1				2
RUE DOCTEUR COFFE VERS MAURAGE		17		1					1
RUE DOCTEUR COFFE VERS MONS		59		6					6
Rue Dr. Coffé		17		1					1
RUE DU BOIS D'HUBERBU VERS MAURAGE		83/1		5	1	6			12
RUE DU BOIS D'HUBERBU VERS TRIVIERES		83/1		1	2				3
Rue Duchâteau		176		1	1				2
RUE DUCHATEAU VERS HAINE SAINT PIERRE		176		16					16
RUE DUCHATEAU VERS MORLANWELZ		176		5			1		6
Rue du Couvent		16						1	1
Rue du Feureu		00						1	1
Rue du Four à Chaux		00					1		1
RUE DU FOUR A CHAUX VERS SAINT-VAAST		**		88	7				95



## INFRACTIONS DE VITESSE (autoroutes incluses) : ENDROIT DU CONTRÔLE

2023

Rue	Borne Kilometrique	Nr de maison	Excès de 0-10 km/h	Excès de 11-20 km/h	Excès de 21-30 km/h	Excès de 31-40 km/h	Excès de plus de 40 km/h	Excès de ??? km/h	TOTAL
RUE DU NOUVEAU-QUARTIER VERS HAINE-SAINT-PAUL		5		1					1
Rue du Presbytère		00						1	1
Rue du Quéniau		100		2	1				3
RUE DU QUENIAU VERS LA LOUVIERE		100		7	1				8
RUE DU QUENIAU VERS SAINT-VAAST		100		7					7
RUE DU ROEULX VERS BRACQUEGNIES		133		15	3	1			19
RUE DU ROEULX VERS MAURAGE		133		2	1				3
Rue du Temple		00						1	1
Rue du Temple		12						1	1
Rue du Temple								1	1
RUE DU TIR VERS HOUDENG		26	6	4	3	3			16
RUE DU TIR VERS HOUDENG		51	2	41	8				51
RUE DU TIR VERS LA LOUVIERE		26		3					3
RUE DU TIR VERS LA LOUVIERE		51		1					1
RUE EMILE LATTEUR VERS SAINT VAAST		31		2					2
RUE EMILE URBAIN VERS LA LOUVIERE		174		1	1				2
RUE EMILE URBAIN VERS SAINT VAAST		174		4	1	2			7
RUE FERME BRICHANT VERS BESONRIEUX		29		2					2
RUE GRANDE LOUVIERE VERS LA LOUVIERE		113		6					6
RUE GRANDE LOUVIERE VERS SAINT-VAAST		113		16	2				18
RUE GRANDE VERS MAURAGE		16		4					4
RUE GRANDE VERS VILLE SUR HAINE		16		7		2			9
RUE GRAND'PEINE VERS BOIS DU LUC		60		7	2	1			10
RUE GRAND'PEINE VERS BOIS DU LUC		65			2				2
RUE GRAND'PEINE VERS LE ROEULX		60		9	4				13
Rue Gustave Boël		42						1	1
RUE HECTOR AMEYE VERS BRACQUEGNIES		26	2	78	17				97





## INFRACTIONS DE VITESSE (autoroutes incluses) : ENDROIT DU CONTRÔLE

2023

Rue	Borne Kilométrique	Nr de maison	Excès de 0-10 km/h	Excès de 11-20 km/h	Excès de 21-30 km/h	Excès de 31-40 km/h	Excès de plus de 40 km/h	Excès de ??? km/h	TOTAL
RUE HECTOR AMEYE VERS LA LOUVIERE		26		48	7	2			57
RUE JEAN JAURES VERS MANAGÉ		57		4					4
Rue Joseph II		24		2					2
RUE JOSEPH II VERS LE ROEULX		24		22	5	1	1		29
RUE JOSEPH II VERS LE ROEULX		5		3					3
RUE JOSEPH II VERS SAINT VAAST		24		11					11
RUE JOSEPH II VERS SAINT VAAST		5		2					2
RUE JOSEPH WAUTERS VERS MAURAGE		190		1					1
Rue Jules Tison								1	1
Rue Omer Thiriar								2	2
RUE OMER THIRIAR VERS LA LOUVIERE		155	2	30	13				45
RUE OMER THIRIAR VERS SAINT VAAST		155		18	1				19
RUE OMER THIRIAR VERS SAINT-VAAST		205		1					1
RUE REINE ASTRID VERS BRACQUEGNIES		218		1					1
RUE REINE ASTRID VERS MAURAGE		218		5					5
Rue Saint-Julien		13		1					1
RUE SAINT JULIEN VERS MAURAGE		13		1					1
RUE SAINT JULIEN VERS TRIVIERES		13		1					1
Rue Sylvain Guyaux		31						1	1
Rue Sylvain Guyaux		97						1	1
Rue Sylvain Guyaux								1	1
Rue Tierne à Tartes		33		1					1
RUE TIERNE A TARTES VERS TRIVIERES		33		2	1				3
Rue Victor Gondat		56		1					1
RUE VICTOR GONDAT VERS SAINT-VAAST		56		11	1				12
RUE VICTOR GONDAT VERS TRIVIERES		-						1	1
RUE VICTOR GONDAT VERS TRIVIERES		56		5	1				6



## INFRACTIONS DE VITESSE (autoroutes incluses) : ENDROIT DU CONTRÔLE

### 2023

Rue	Borne Kilometrique	Nr de maison	Excès de 0-10 km/h	Excès de 11-20 km/h	Excès de 21-30 km/h	Excès de 31-40 km/h	Excès de plus de 40 km/h	Excès de ??? km/h	TOTAL
TOTAL			1.270	12.506	2.200	442	187	67	16.672



## INFRACTIONS DE VITESSE (autoroutes incluses) : RÉGIME VITESSE

2023

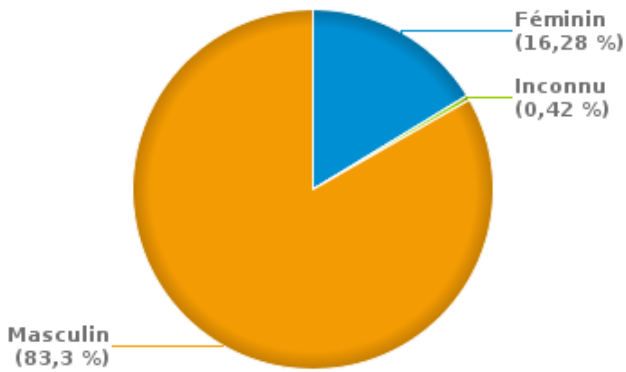
Vitesse autorisée	Excès de 0-10 km/h	Excès de 11-20 km/h	Excès de 21-30 km/h	Excès de 31-40 km/h	Excès de plus de 40	Excès de ??? km/h	TOTAL
30	682	655	89	10	3	0	1.439
50	345	7.679	1.339	303	132	0	9.798
60	0	72	15	0	0	0	87
70	89	3.004	482	62	28	0	3.665
90	154	1.096	274	66	23	0	1.613
120	0	0	1	1	1	0	3
Inconnu	0	0	0	0	0	67	67
<b>TOTAL</b>	<b>1.270</b>	<b>12.506</b>	<b>2.200</b>	<b>442</b>	<b>187</b>	<b>67</b>	<b>16.672</b>

# INFRACTIONS ROUTIÈRES (autoroutes incluses) : PROFIL DES CONTREVENANTS 2023

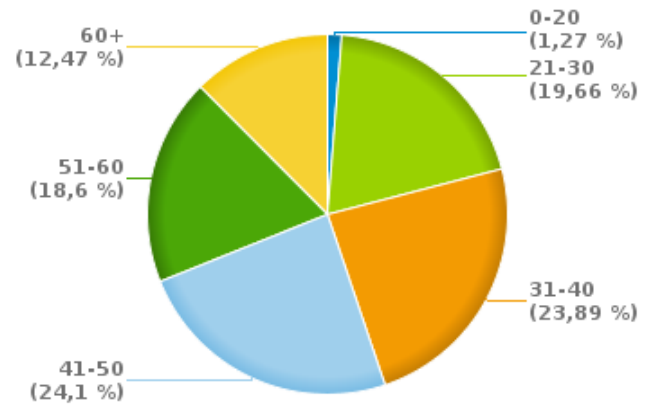
## Nombre d'infractions d'alcool par catégorie d'âge et par sexe

	Masculin	Féminin	Inconnu	TOTAL
0-20	4	2	0	6
21-30	80	12	1	93
31-40	90	23	0	113
41-50	97	17	0	114
51-60	76	12	0	88
60+	47	11	1	59
<b>TOTAL</b>	<b>394</b>	<b>77</b>	<b>2</b>	<b>473</b>

% infractions alcool par sexe pour l'année 2023



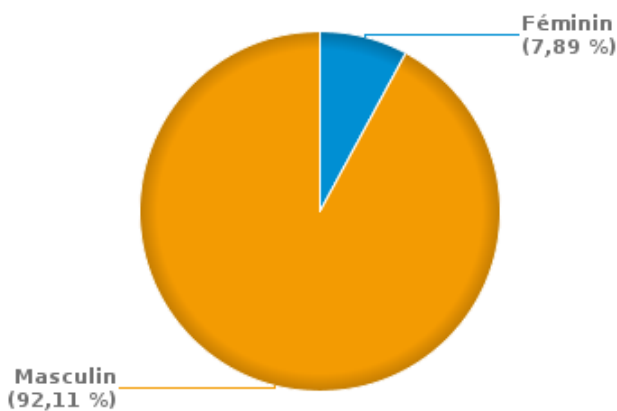
% infractions alcool par catégorie d'âge pour l'année 2023



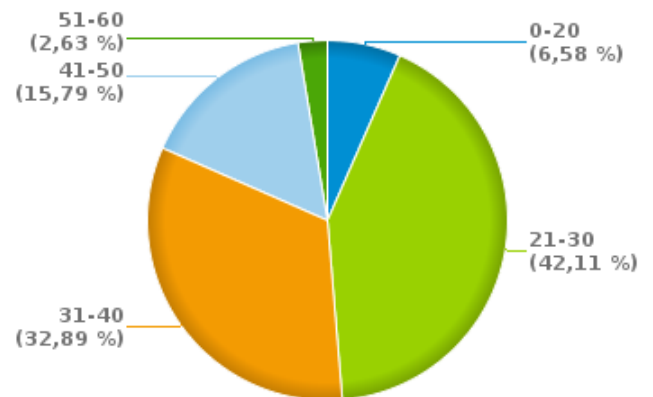
## Nombre d'infractions de drogues par catégorie d'âge et par sexe

	Féminin	Masculin	TOTAL
0-20	0	5	5
21-30	1	31	32
31-40	2	23	25
41-50	3	9	12
51-60	0	2	2
<b>TOTAL</b>	<b>6</b>	<b>70</b>	<b>76</b>

% infractions drogues par sexe pour l'année 2023



% infractions drogues par catégorie d'âge pour l'année 2023





**INFRACTIONS ROUTIÈRES**  
**FILTRES ET PARAMÈTRES SÉLECTIONNÉS**  
**DANS CE RAPPORT**

<b>Année de début de l'infraction</b>	2015
<b>Année de fin de l'infraction</b>	2023
<b>Trimestre(s)</b>	Trim. 1;Trim. 2;Trim. 3;Trim. 4
<b>Zone de police</b>	ZP LA LOUVIERE
<b>Unité locale/fédérale</b>	
<b>Hors/sur autoroute</b>	(autoroutes incluses)
<b>Unité de police constatante</b>	
<b>Date de clôture de la banque de données</b>	30/04/24

<b>Date de mise à jour du rapport</b>	01 JUIL. 2024 10:22:52
---------------------------------------	------------------------