

**Aperçu
Infractions routières
(autoroutes incluses)
2023**

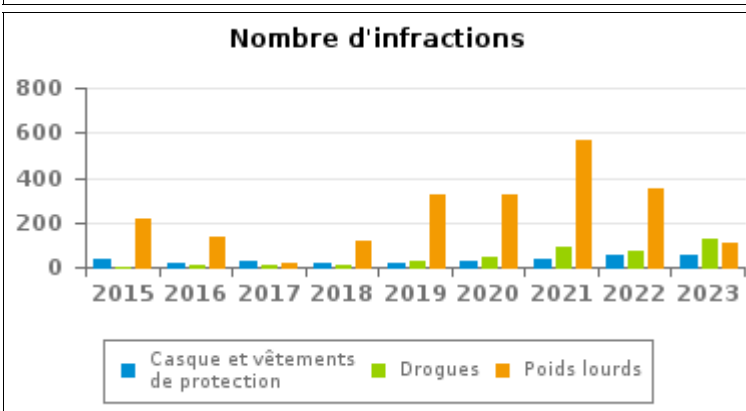
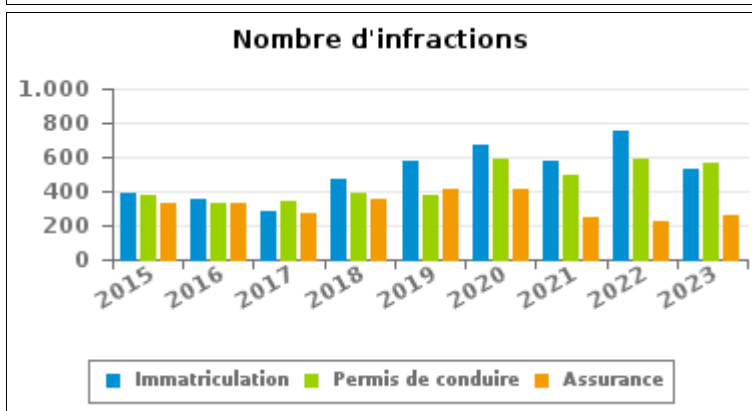
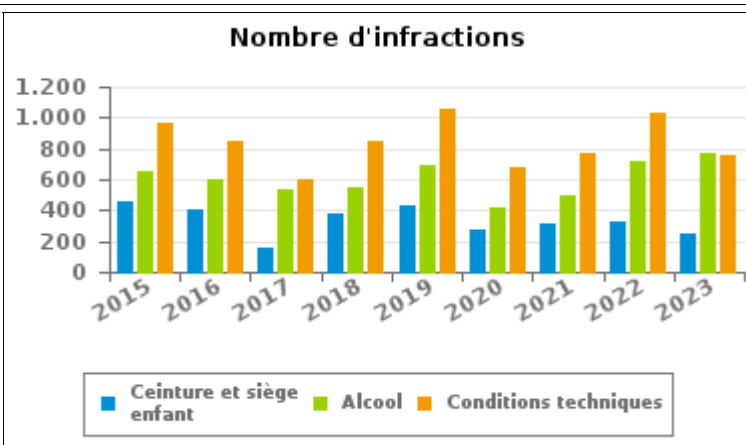
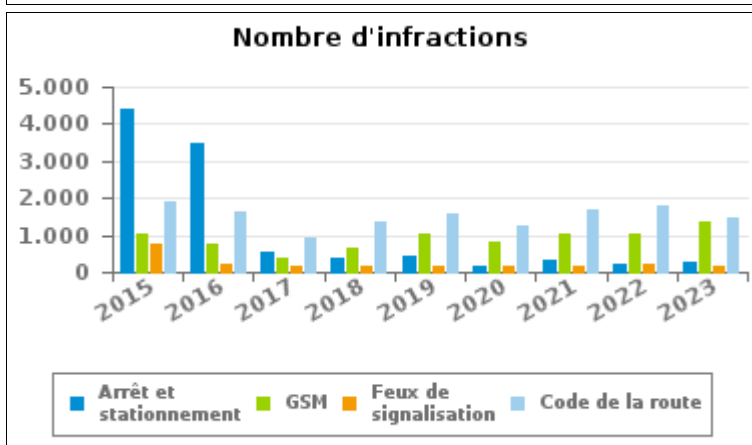
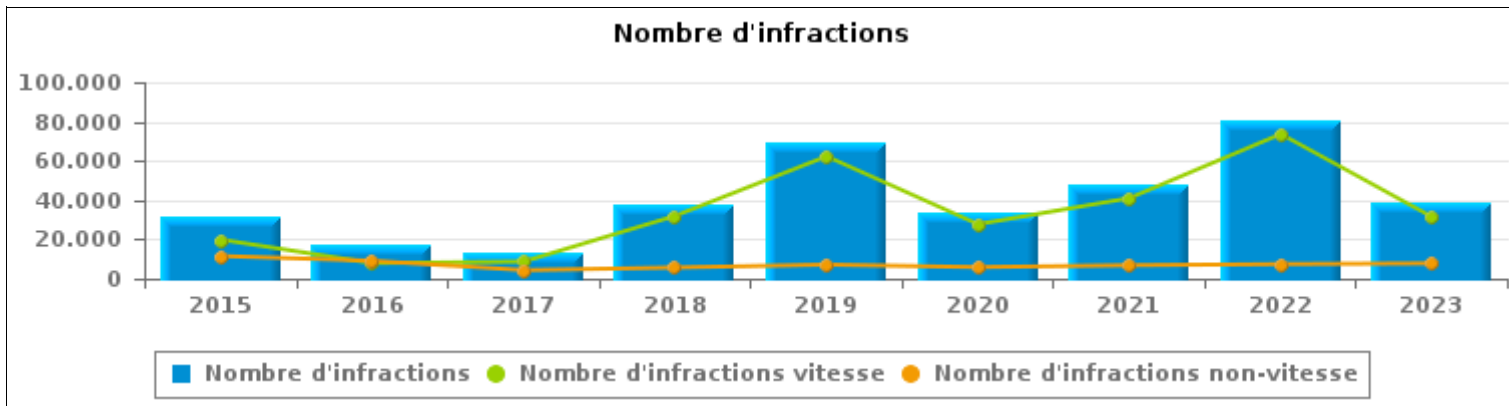
ZP MONS - QUEVY (MONS)



INFRACTIONS ROUTIÈRES (autoroutes incluses) : APERÇU GÉNÉRAL

Comparaison par année: 2015-2023

| | 2015 | 2016 | 2017 | 2018 | 2019 | 2020 | 2021 | 2022 | 2023 |
|-----------------------------------|---------------|---------------|---------------|---------------|---------------|---------------|---------------|---------------|---------------|
| NOMBRE TOTAL D'INFRACTIONS | 31.405 | 17.033 | 13.010 | 37.651 | 69.415 | 33.588 | 47.830 | 81.055 | 39.191 |
| INFRACTIONS PAR THEME | | | | | | | | | |
| | 2015 | 2016 | 2017 | 2018 | 2019 | 2020 | 2021 | 2022 | 2023 |
| Vitesse | 19.885 | 7.916 | 8.684 | 31.972 | 62.283 | 27.714 | 41.005 | 73.640 | 31.390 |
| Arrêt et stationnement | 4.378 | 3.476 | 555 | 359 | 457 | 181 | 318 | 244 | 283 |
| GSM | 1.019 | 755 | 406 | 668 | 1.046 | 842 | 1.038 | 1.030 | 1.341 |
| Casque et vêtements de protection | 38 | 19 | 23 | 21 | 15 | 24 | 32 | 58 | 54 |
| Ceinture et siège enfant | 462 | 406 | 156 | 375 | 424 | 271 | 314 | 321 | 252 |
| Feux de signalisation | 760 | 194 | 170 | 163 | 155 | 168 | 173 | 200 | 177 |
| Code de la route | 1.911 | 1.646 | 951 | 1.355 | 1.557 | 1.231 | 1.675 | 1.784 | 1.477 |
| Alcool | 656 | 602 | 540 | 546 | 687 | 413 | 492 | 722 | 775 |
| Drogues | 4 | 5 | 8 | 5 | 31 | 47 | 89 | 72 | 123 |
| Conditions techniques | 970 | 848 | 599 | 849 | 1.053 | 683 | 773 | 1.036 | 759 |
| Immatriculation | 384 | 352 | 279 | 472 | 581 | 671 | 578 | 757 | 533 |
| Permis de conduire | 378 | 333 | 341 | 389 | 378 | 593 | 495 | 584 | 559 |
| Assurance | 329 | 330 | 269 | 357 | 414 | 410 | 244 | 227 | 264 |
| Poids lourds | 217 | 138 | 21 | 113 | 327 | 323 | 567 | 352 | 112 |
| Autres | 5 | 12 | 8 | 7 | 7 | 8 | 19 | 14 | 33 |
| Inconnu | 9 | 1 | 0 | 0 | 0 | 9 | 18 | 14 | 1.059 |





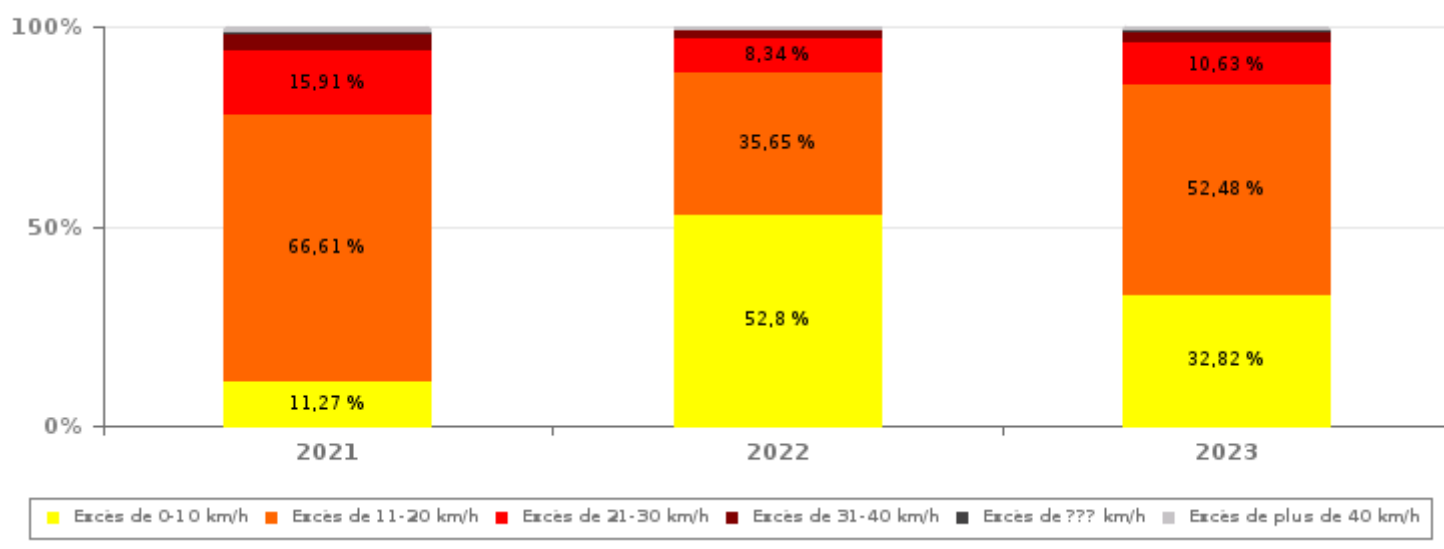
INFRACTIONS ROUTIÈRES (autoroutes incluses) : APERÇU GÉNÉRAL

INFRACTIONS PAR DEGRE DE GRAVITE

Comparaison par année: 2015-2023

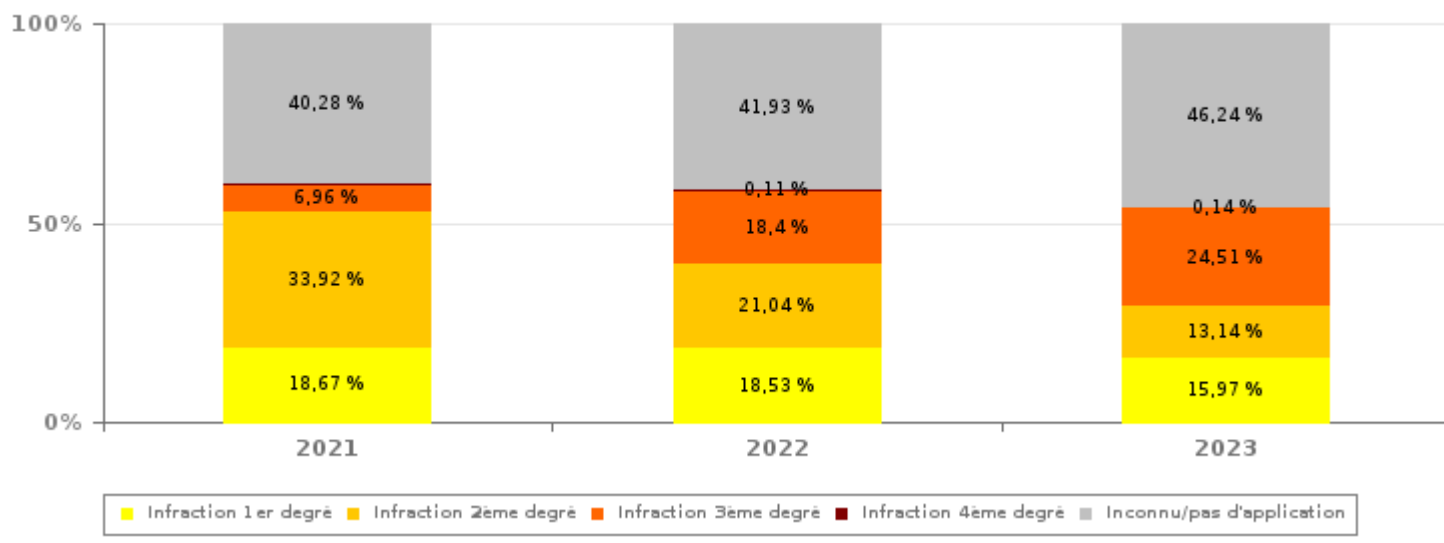
| VITESSE | 2015 | 2016 | 2017 | 2018 | 2019 | 2020 | 2021 | 2022 | 2023 |
|---------------------------|---------------|--------------|--------------|---------------|---------------|---------------|---------------|---------------|---------------|
| Excès de 0-10 km/h | 502 | 557 | 688 | 2.363 | 6.255 | 3.499 | 4.621 | 38.879 | 10.303 |
| Excès de 11-20 km/h | 7.349 | 3.907 | 4.207 | 21.202 | 35.675 | 16.954 | 27.315 | 26.254 | 16.473 |
| Excès de 21-30 km/h | 6.774 | 2.202 | 2.443 | 6.181 | 14.214 | 5.009 | 6.525 | 6.145 | 3.337 |
| Excès de 31-40 km/h | 3.567 | 820 | 811 | 1.514 | 4.277 | 1.397 | 1.643 | 1.539 | 770 |
| Excès de plus de 40 km/h | 1.522 | 296 | 425 | 574 | 1.638 | 639 | 717 | 673 | 373 |
| Excès de ??? km/h | 171 | 134 | 110 | 138 | 224 | 216 | 184 | 150 | 134 |
| Sous-total VITESSE | 19.885 | 7.916 | 8.684 | 31.972 | 62.283 | 27.714 | 41.005 | 73.640 | 31.390 |

Nombre d'infractions (vitesse): répartition selon la gravité



| NON-VITESSE | 2015 | 2016 | 2017 | 2018 | 2019 | 2020 | 2021 | 2022 | 2023 |
|-------------------------------|---------------|--------------|--------------|--------------|--------------|--------------|--------------|--------------|--------------|
| 1er degré | 3.503 | 2.700 | 1.068 | 1.063 | 1.101 | 978 | 1.274 | 1.374 | 1.246 |
| 2ème degré | 4.050 | 3.332 | 941 | 1.434 | 2.482 | 2.022 | 2.315 | 1.560 | 1.025 |
| 3ème degré | 1.440 | 868 | 550 | 939 | 694 | 454 | 475 | 1.364 | 1.912 |
| 4ème degré | 8 | 8 | 10 | 18 | 9 | 9 | 12 | 8 | 11 |
| Inconnu/Pas d'application | 2.519 | 2.209 | 1.757 | 2.225 | 2.846 | 2.411 | 2.749 | 3.109 | 3.607 |
| Sous-total NON-VITESSE | 11.520 | 9.117 | 4.326 | 5.679 | 7.132 | 5.874 | 6.825 | 7.415 | 7.801 |

Nombre d'infractions (non-vitesse): répartition selon la gravité





INFRACTIONS ROUTIÈRES (autoroutes incluses) : APERÇU GÉNÉRAL

INFRACTIONS PAR DEGRE DE GRAVITE

Comparaison par année: 2015-2023



INFRACTIONS ROUTIÈRES (autoroutes incluses) : APERÇU GÉNÉRAL

Comparaison par mois pour l'année 2023

| | Jan | Fév | Mar | Avr | Mai | Juin | Juil | Août | Sep | Oct | Nov | Déc | TOTAL |
|--|--------------|--------------|--------------|--------------|--------------|--------------|--------------|--------------|--------------|--------------|--------------|--------------|---------------|
| NOMBRE TOTAL D'INFRACTIONS | 4.403 | 3.328 | 5.055 | 4.546 | 2.979 | 2.751 | 2.720 | 1.947 | 3.289 | 2.966 | 2.216 | 2.991 | 39.191 |
| INFRACTIONS PAR THEME | | | | | | | | | | | | | |
| Vitesse | 3.886 | 2.847 | 4.221 | 3.881 | 2.406 | 2.185 | 2.288 | 1.440 | 2.551 | 1.987 | 1.454 | 2.244 | 31.390 |
| Arrêt et stationnement | 16 | 19 | 28 | 26 | 16 | 17 | 20 | 15 | 21 | 30 | 35 | 40 | 283 |
| GSM | 82 | 76 | 220 | 138 | 111 | 94 | 46 | 68 | 127 | 240 | 74 | 65 | 1.341 |
| Casque et vêtements de protection | 3 | 0 | 1 | 6 | 6 | 12 | 2 | 12 | 5 | 4 | 2 | 1 | 54 |
| Ceinture et siège enfant | 10 | 13 | 20 | 29 | 39 | 18 | 17 | 23 | 21 | 28 | 22 | 12 | 252 |
| Feux de signalisation | 14 | 15 | 39 | 18 | 15 | 12 | 12 | 11 | 9 | 13 | 15 | 4 | 177 |
| Code de la route | 126 | 118 | 175 | 136 | 97 | 109 | 93 | 93 | 124 | 137 | 138 | 131 | 1.477 |
| Alcool | 77 | 51 | 41 | 70 | 81 | 56 | 54 | 44 | 72 | 66 | 52 | 111 | 775 |
| Drogues | 5 | 6 | 12 | 6 | 7 | 5 | 7 | 10 | 13 | 13 | 9 | 30 | 123 |
| Conditions techniques | 58 | 65 | 78 | 73 | 53 | 55 | 41 | 50 | 76 | 91 | 73 | 46 | 759 |
| Immatriculation | 46 | 46 | 79 | 38 | 43 | 41 | 27 | 34 | 41 | 67 | 39 | 32 | 533 |
| Permis de conduire | 43 | 26 | 49 | 36 | 36 | 40 | 46 | 49 | 65 | 54 | 57 | 58 | 559 |
| Assurance | 20 | 14 | 23 | 17 | 19 | 19 | 21 | 20 | 28 | 34 | 26 | 23 | 264 |
| Poids lourds | 8 | 19 | 16 | 6 | 5 | 0 | 0 | 3 | 30 | 13 | 7 | 5 | 112 |
| Autres | 3 | 2 | 1 | 5 | 1 | 2 | 4 | 2 | 1 | 2 | 3 | 7 | 33 |
| Inconnu | 6 | 11 | 52 | 61 | 44 | 86 | 42 | 73 | 105 | 187 | 210 | 182 | 1.059 |
| INFRACTIONS PAR DEGRE DE GRAVI | | | | | | | | | | | | | |
| VITESSE | | | | | | | | | | | | | |
| Excès de 0-10 km/h | 1.802 | 1.497 | 1.893 | 1.399 | 472 | 475 | 273 | 119 | 489 | 404 | 324 | 1.156 | 10.303 |
| Excès de 11-20 km/h | 1.577 | 1.049 | 1.847 | 2.017 | 1.511 | 1.275 | 1.411 | 1.086 | 1.684 | 1.267 | 904 | 845 | 16.473 |
| Excès de 21-30 km/h | 371 | 202 | 340 | 331 | 317 | 304 | 418 | 171 | 294 | 244 | 176 | 169 | 3.337 |
| Excès de 31-40 km/h | 72 | 59 | 90 | 94 | 63 | 78 | 116 | 35 | 55 | 41 | 20 | 47 | 770 |
| Excès de plus de 40 km/h | 42 | 29 | 36 | 30 | 32 | 47 | 58 | 19 | 23 | 22 | 18 | 17 | 373 |
| Excès de ??? km/h | 22 | 11 | 15 | 10 | 11 | 6 | 12 | 10 | 6 | 9 | 12 | 10 | 134 |
| Sous-total VITESSE | 3.886 | 2.847 | 4.221 | 3.881 | 2.406 | 2.185 | 2.288 | 1.440 | 2.551 | 1.987 | 1.454 | 2.244 | 31.390 |
| NON-VITESSE | | | | | | | | | | | | | |
| 1er degré | 100 | 88 | 145 | 107 | 74 | 99 | 79 | 84 | 95 | 136 | 127 | 112 | 1.246 |
| 2ème degré | 70 | 66 | 138 | 84 | 111 | 70 | 61 | 76 | 83 | 105 | 90 | 71 | 1.025 |
| 3ème degré | 133 | 127 | 290 | 199 | 145 | 136 | 81 | 101 | 174 | 293 | 129 | 104 | 1.912 |
| 4ème degré | 0 | 0 | 0 | 4 | 0 | 0 | 2 | 1 | 2 | 2 | 0 | 0 | 11 |
| Inconnu/Pas d'application | 214 | 200 | 261 | 271 | 243 | 261 | 209 | 245 | 384 | 443 | 416 | 460 | 3.607 |
| Sous-total NON-VITESSE | 517 | 481 | 834 | 665 | 573 | 566 | 432 | 507 | 738 | 979 | 762 | 747 | 7.801 |

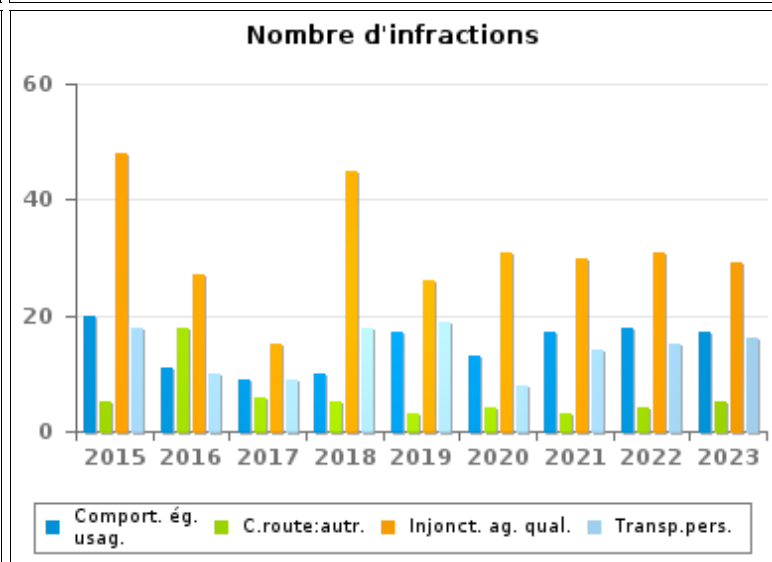
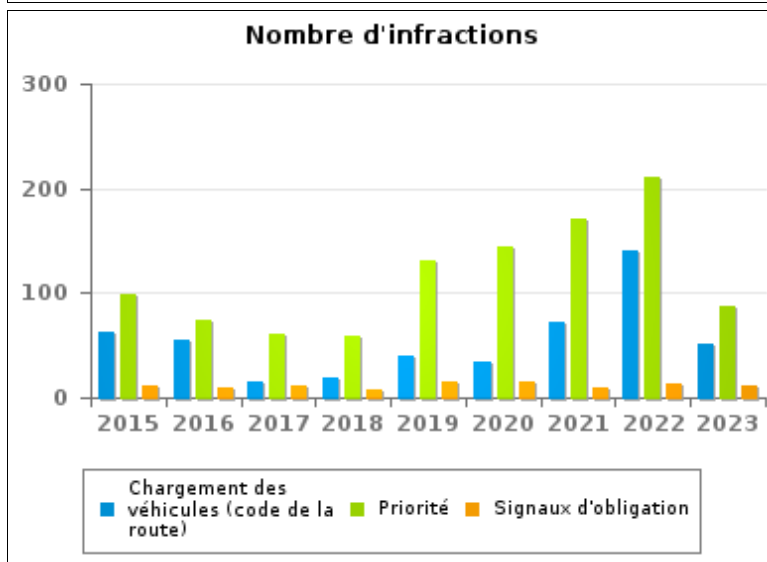
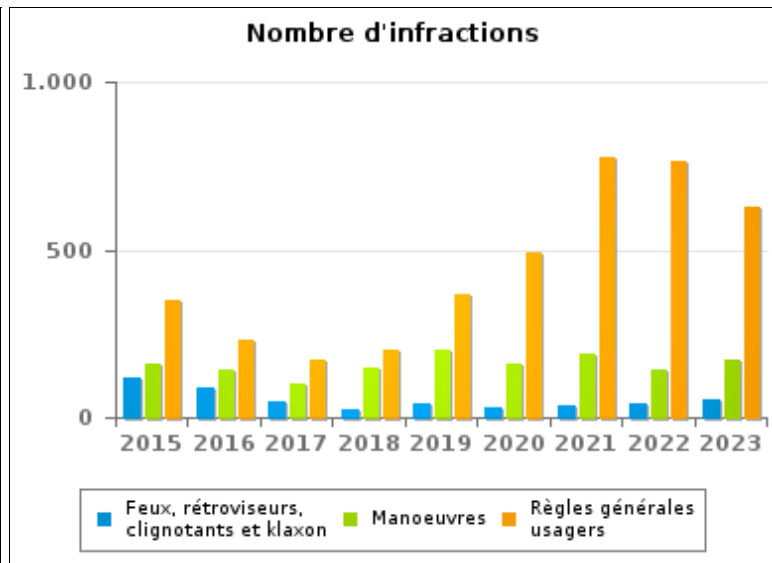
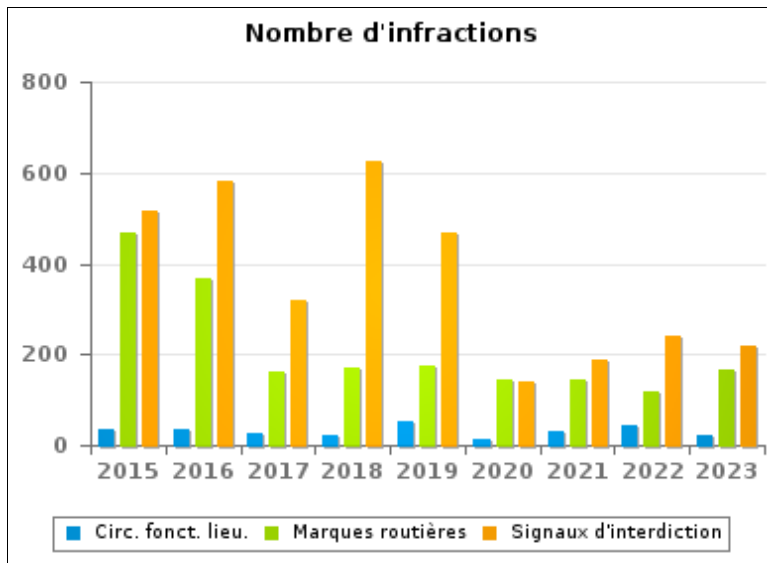


INFRACTIONS ROUTIÈRES (autoroutes incluses) : APERÇU GÉNÉRAL (DÉTAIL)

Comparaison par année: 2015-2023

Code de la route

| | 2015 | 2016 | 2017 | 2018 | 2019 | 2020 | 2021 | 2022 | 2023 |
|---|--------------|--------------|------------|--------------|--------------|--------------|--------------|--------------|--------------|
| Règles générales usagers | 349 | 233 | 171 | 202 | 367 | 490 | 774 | 765 | 627 |
| Signaux d'interdiction | 516 | 580 | 318 | 624 | 466 | 140 | 186 | 241 | 219 |
| Marques routières | 467 | 366 | 162 | 171 | 177 | 146 | 143 | 120 | 164 |
| Manoeuvres | 162 | 140 | 99 | 149 | 201 | 159 | 189 | 143 | 174 |
| Priorité | 99 | 75 | 61 | 58 | 131 | 144 | 170 | 211 | 87 |
| Chargement des véhicules (code de la route) | 62 | 55 | 15 | 19 | 39 | 34 | 73 | 140 | 52 |
| Feux, rétroviseurs, clignotants et klaxon | 117 | 88 | 48 | 23 | 44 | 32 | 35 | 40 | 53 |
| Circulation en fonction du lieu | 36 | 33 | 27 | 24 | 51 | 15 | 32 | 43 | 22 |
| Injonctions des agents qualifiés | 48 | 27 | 15 | 45 | 26 | 31 | 30 | 31 | 29 |
| Comportement à l'égard de certains usagers | 20 | 11 | 9 | 10 | 17 | 13 | 17 | 18 | 17 |
| Transport de personnes (code de la route) | 18 | 10 | 9 | 18 | 19 | 8 | 14 | 15 | 16 |
| Signaux d'obligation | 12 | 10 | 11 | 7 | 16 | 15 | 9 | 13 | 12 |
| Code de la route: autres | 5 | 18 | 6 | 5 | 3 | 4 | 3 | 4 | 5 |
| TOTAL | 1.911 | 1.646 | 951 | 1.355 | 1.557 | 1.231 | 1.675 | 1.784 | 1.477 |





INFRACTIONS ROUTIÈRES (autoroutes incluses) : TOP 5 DES INFRACTIONS

2023

Toutes les infractions

| Theme | Article de loi | Nombre d'infractions | % (*) |
|---------|---|----------------------|--------|
| Vitesse | Art. 11.2.1°.a). En dehors des agglomérations, la vitesse est limitée à 120 km à l'heure sur les autoroutes [...]. | 8.207 | 20,94% |
| Vitesse | [Rég. w. :] Art. 11.1. Dans les agglomérations, la vitesse est limitée à 50 km à l'heure [...]. | 10.235 | 26,12% |
| Vitesse | [Rég. w. :] Art. 11.1. Dans les agglomérations, la vitesse est limitée à 50 km à l'heure. Toutefois, sur certaines voies publiques, une limitation de vitesse inférieure ou supérieure peut être imposée ou permise par le signal C43 [...]. Art. 5. Les usagers doivent se conformer aux signaux lumineux de circulation, aux signaux routiers et aux marques routières, lorsque ceux-ci sont réguliers en la forme, suffisamment visibles et placés conformément aux prescriptions du [...] règlement [général sur la police de la circulation routière et de l'usage de la voie publique]. Art. 68.3. [...] Sign. C43 [avec la mention 70]. A partir du signal jusqu'au prochain carrefour, interdiction de circuler à une vitesse supérieure à [70 km/h] [...]. | 1.460 | 3,73% |
| Vitesse | [Rég. w. :] Art. 11.2.2°- b). En dehors des agglomérations, la vitesse est limitée à 90 km à l'heure [...] sur les autres voies publiques. Les limitations de vitesse inférieures imposées par le signal C43 ou résultant de l'article 11.3. restent d'application. Art. 5. Les usagers doivent se conformer aux signaux lumineux de circulation, aux signaux routiers et aux marques routières, lorsque ceux-ci sont réguliers en la forme, suffisamment visibles et placés conformément aux prescriptions du [...] règlement [général sur la police de la circulation routière et de l'usage de la voie publique]. Art. 68.3. [...] Sign. C43 [avec la mention 70]. A partir du signal jusqu'au prochain carrefour [ou signal C45], interdiction de circuler à une vitesse supérieure à [70 km/h] [...]. | 3.386 | 8,64% |
| Vitesse | Vitesse / Autoroutes / Signal C43 - 90 km/h (hors chantiers). Art. 11.2.1°- a). En dehors des agglomérations, la vitesse est limitée à 120 km à l'heure sur les autoroutes [...]. Les limitations de vitesse inférieures imposées par le signal C43 ou résultant de l'article 11.3. restent d'application. Art. 5. Les usagers doivent se conformer aux signaux lumineux de circulation, aux signaux routiers et aux marques routières, lorsque ceux-ci sont réguliers en la forme, suffisamment visibles et placés conformément aux prescriptions du [...] règlement [général sur la police de la circulation routière et de l'usage de la voie publique]. Art. 68.3. [...] Sign. C43 [avec la mention 90]. A partir du signal jusqu'au [...] [signal C45], interdiction de circuler à une vitesse supérieure à [90 km/h] [...]. | 2.703 | 6,90% |



INFRACTIONS ROUTIÈRES (autoroutes incluses) : TOP 5 DES INFRACTIONS

2023

Infractions du 4ème degré

| Theme | Article de loi | Nombre d'infractions | % (*) |
|------------------|---|----------------------|--------|
| Code de la route | Art. 4.1. Les usagers doivent obtempérer immédiatement aux injonctions des agents qualifiés. Art. 4.2.2°. Sont notamment considérées comme injonctions : le ou les bras tendus horizontalement, qui signifie arrêt pour les usagers qui viennent de directions coupant celles indiquées par le ou les bras tendus. Art. 4.1°. Sont infractions du quatrième degré au sens de l'article 29§1er, 1er alinéa de la [...] loi relative à la police de la circulation routière, coordonnée le 16 mars 1968: [...] transgresser les ordres [...] [mentionnés à l'article 4.2.2° de l'AR 01-12-1975] d'une personne habilitée. | 2 | 0,01 % |
| Code de la route | Constitue une infraction de 4ème degré en vertu de l'article 4.3° de l'AR du 30-09-2005 :Art. 17.2.3°. Le dépassement par la gauche d'un véhicule attelé [...] ou d'un véhicule à plus de deux roues est interdit à l'approche du sommet d'une côte et dans les virages, lorsque la visibilité est insuffisante, sauf si le dépassement peut se faire sans franchir la ligne blanche continue délimitant la partie de la chaussée affectée à la circulation venant en sens inverse. | 2 | 0,01 % |
| Code de la route | Constitue une infraction de 4ème degré en vertu de l'article 4.4° de l'AR du 30-09-2005 : Art. 20.3.2°. Il est interdit de s'engager sur un passage à niveau lorsque les feux rouges clignotants sont allumés. | 2 | 0,01 % |
| Code de la route | Constitue une infraction de 4ème degré en vertu de l'article 4.5° de l'AR du 30-09-2005 :Art. 21.4.3°. Il est interdit sur les autoroutes de faire marche arrière ou de rouler en sens contraire au sens obligatoire. | 1 | 0,00 % |
| Code de la route | Constitue une infraction de 4ème degré en vertu de l'article 4.7° de l'AR du 30-09-2005 :Art. 50. Sauf autorisation spéciale de l'autorité légalement habilitée, il est interdit de se livrer sur la voie publique à des luttes de vitesse, ainsi qu'à des épreuves sportives, notamment des courses ou concours de vitesse, de régularité ou d'adresse. | 4 | 0,01 % |

(*) % par rapport au nombre total d'infractions



INFRACTIONS ROUTIÈRES (autoroutes incluses) : MOMENT

Nombre d'infractions selon le moment de la semaine

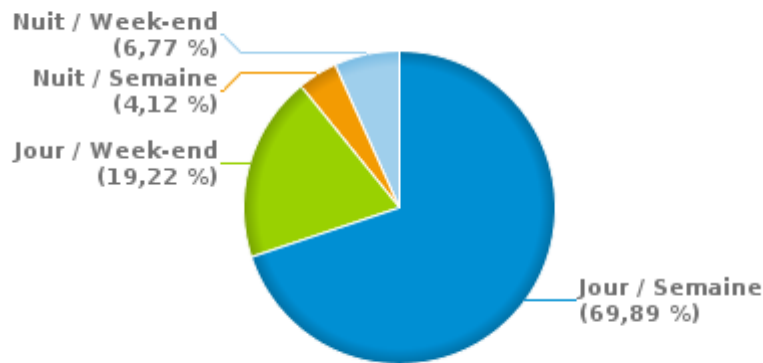
2023

| | Semaine | | | Week-end | | | TOTAL |
|-----------------------------------|---------------|--------------|---------------|--------------|--------------|---------------|---------------|
| | Jour | Nuit | Sous-total | Jour | Nuit | Sous-total | |
| Vitesse | 22.336 | 1.380 | 23.716 | 6.122 | 1.552 | 7.674 | 31.390 |
| Arrêt et stationnement | 195 | 7 | 202 | 66 | 15 | 81 | 283 |
| GSM | 1.198 | 5 | 1.203 | 128 | 10 | 138 | 1.341 |
| Casque et vêtements de protection | 31 | 0 | 31 | 19 | 4 | 23 | 54 |
| Ceinture et siège enfant | 170 | 2 | 172 | 55 | 25 | 80 | 252 |
| Feux de signalisation | 110 | 3 | 113 | 26 | 38 | 64 | 177 |
| Code de la route | 1.005 | 51 | 1.056 | 213 | 208 | 421 | 1.477 |
| Alcool | 123 | 83 | 206 | 118 | 451 | 569 | 775 |
| Drogues | 46 | 8 | 54 | 20 | 49 | 69 | 123 |
| Conditions techniques | 520 | 18 | 538 | 154 | 67 | 221 | 759 |
| Immatriculation | 340 | 19 | 359 | 126 | 48 | 174 | 533 |
| Permis de conduire | 327 | 17 | 344 | 109 | 106 | 215 | 559 |
| Assurance | 153 | 10 | 163 | 66 | 35 | 101 | 264 |
| Poids lourds | 94 | 6 | 100 | 12 | 0 | 12 | 112 |
| Autres | 14 | 1 | 15 | 3 | 15 | 18 | 33 |
| Inconnu | 729 | 3 | 732 | 295 | 32 | 327 | 1.059 |
| TOTAL | 27.391 | 1.613 | 29.004 | 7.532 | 2.655 | 10.187 | 39.191 |

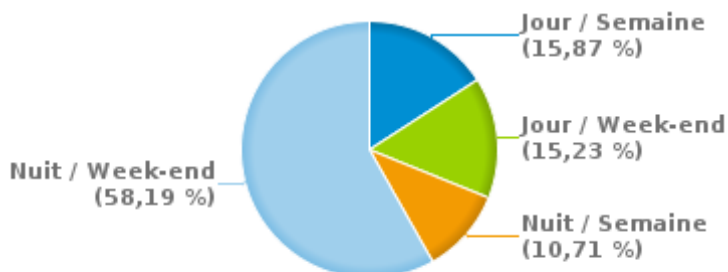
Weekend = Du vendredi 22h00 jusqu'au lundi 06h00
 Semaine = Du lundi 06h00 jusqu'au vendredi 22h00

Jour: de 06h00 à 22h00
 Nuit: de 22h00 à 06h00

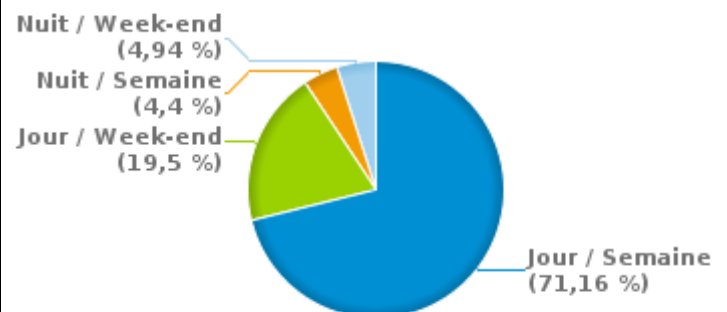
% infractions selon le moment pour l'année 2023



% infractions alcool selon le moment pour l'année 2023



% infractions vitesse selon le moment pour l'année 2023





INFRACTIONS DE VITESSE (autoroutes incluses) : ENDROIT DU CONTRÔLE

2023

Mons

| Rue | Borne Kilométrique | Nr de maison | Excès de 0-10 km/h | Excès de 11-20 km/h | Excès de 21-30 km/h | Excès de 31-40 km/h | Excès de plus de 40 km/h | Excès de ??? km/h | TOTAL |
|---|-----------------------|-----------------|-----------------------|------------------------|------------------------|------------------------|--------------------------------|----------------------|-------|
| A007502 VERS FRANCE | 59.5 | | | 120 | 30 | 6 | 1 | | 157 |
| A7-E19 D Bruxelles Parking Maisières/Bois du Gard | 58.0 | | | | | | | 1 | 1 |
| A7-E19 D Bruxelles Parking Maisières/Bois du Gard | | | | | 1 | | | 2 | 3 |
| A7-E19 Dir. Bruxelles Sortie 24 Mons Parallèle | | | | | | | | 1 | 1 |
| A7-E19 Direction Bruxelles | 38.0 | | | | | | | 1 | 1 |
| A7-E19 Direction Bruxelles | 49.0 | | | | 1 | 1 | | | 2 |
| A7-E19 Direction Bruxelles | 49.7 | | | | 1 | | | | 1 |
| A7-E19 Direction Bruxelles | 50.3 | | | | | | 1 | 1 | 2 |
| A7-E19 Direction Bruxelles | 51.2 | | | | | | | 1 | 1 |
| A7-E19 Direction Bruxelles | 53.0 | | | | 1 | | | | 1 |
| A7-E19 Direction Bruxelles | 56.3 | | | | | | 1 | | 1 |
| A7-E19 Direction Bruxelles | 57.2 | | | | | | | 1 | 1 |
| A7-E19 Direction Bruxelles | 57.5 | | | | | | | 1 | 1 |
| A7-E19 Direction Bruxelles | 60.0 | | | | | | | 1 | 1 |
| A7-E19 Direction Bruxelles | 60.8 | | | | | 1 | | | 1 |
| A7-E19 Direction Bruxelles | 62.2 | | | | | 1 | | | 1 |
| A7-E19 Direction Bruxelles | 63.0 | | | | | | | 1 | 1 |
| A7-E19 Direction Bruxelles | | | | | | 1 | | 3 | 4 |
| A7-E19 DIRECTION MONS | 56.2 | | 161 | 12 | 6 | | 1 | | 180 |
| A7-E19 DIRECTION MONS | 61.1 | | 6.651 | 836 | 194 | 77 | 53 | | 7.811 |
| A7-E19 Direction Valenciennes (F) | 49.0 | | | 1 | | | | | 1 |
| A7-E19 Direction Valenciennes (F) | 50.0 | | | | 1 | 1 | | | 2 |
| A7-E19 Direction Valenciennes (F) | 50.8 | | | | | | | 2 | 2 |
| A7-E19 Direction Valenciennes (F) | 51.0 | | | | 1 | | 1 | | 2 |
| A7-E19 Direction Valenciennes (F) | 51.2 | | | | 2 | | | | 2 |
| A7-E19 Direction Valenciennes (F) | 52.7 | | | | 1 | | | | 1 |



INFRACTIONS DE VITESSE (autoroutes incluses) : ENDROIT DU CONTRÔLE

2023

| Rue | Borne Kilométrique | Nr de maison | Excès de 0-10 km/h | Excès de 11-20 km/h | Excès de 21-30 km/h | Excès de 31-40 km/h | Excès de plus de 40 km/h | Excès de ??? km/h | TOTAL |
|--|-----------------------|-----------------|-----------------------|------------------------|------------------------|------------------------|--------------------------------|----------------------|-------|
| A7-E19 Direction Valenciennes (F) | 54.0 | | | | | | | 1 | 1 |
| A7-E19 Direction Valenciennes (F) | 56.9 | | | | | 1 | | | 1 |
| A7-E19 Direction Valenciennes (F) | 58.0 | | | | | | 1 | | 1 |
| A7-E19 Direction Valenciennes (F) | 60.0 | | | | | | | 1 | 1 |
| A7-E19 Direction Valenciennes (F) | 61.3 | | | | | | | 1 | 1 |
| A7-E19 Direction Valenciennes (F) | 62.0 | | | 1 | | | | | 1 |
| A7-E19 Direction Valenciennes (F) | | | | | 1 | 1 | 1 | 7 | 10 |
| A7-E19 Direction Valenciennes(F) Sortie Jemappes | | | | | | | | 2 | 2 |
| A7-E19 D Valencienn Parking Maisières/Bois du Gard | | | | | | | | 3 | 3 |
| Av. Champ de Bataille(JEM.II) | | 431 | 10 | 19 | | | | | 29 |
| Av. Champ de Bataille(JEM.II) | | 652 | 23 | 7 | 1 | | | | 31 |
| Av. Champ de Bataille(JEM.II) | | | | | | | | 1 | 1 |
| AV. CHAMP DE BATAILLE VERS FRAMERIES | | 431 | 8 | 9 | | | | | 17 |
| AV. CHAMP DE BATAILLE VERS JEMAPPES | | 431 | 18 | 21 | 3 | | 1 | | 43 |
| AVENUE CHAMP DE BATAILLE VERS FLENU | | 581 | | 3 | 3 | | | | 6 |
| AVENUE CHAMP DE BATAILLE VERS FRAMERIES | | 147 | | 3 | 2 | | | | 5 |
| AVENUE CHAMP DE BATAILLE VERS FRAMERIES | | 581 | | 5 | 2 | | | | 7 |
| AVENUE CHAMP DE BATAILLE VERS JEMAPPES | | 147 | | 6 | 2 | 1 | | | 9 |
| Avenue de Jemappes | | 137 | | | | | | 1 | 1 |
| Avenue de Jemappes | | 86 | 26 | 4 | 1 | | | | 31 |
| Avenue de Jemappes | | | | | | | | 2 | 2 |
| AVENUE DE JEMAPPES VERS JEMAPPES | | 86 | 7 | 1 | | | | | 8 |
| AVENUE DE JEMAPPES VERS MONS | | 86 | 25 | 6 | | | | | 31 |
| Avenue de la Joyeuse entrée | | 36 | | | | | | 1 | 1 |
| Avenue de la Joyeuse entrée | | | | | | | | 1 | 1 |
| AVENUE D'HYON VERS HYON | | 87 | | 3 | | | | | 3 |
| Avenue du Bélian | | | | | | | | 2 | 2 |



INFRACTIONS DE VITESSE (autoroutes incluses) : ENDROIT DU CONTRÔLE

2023

| Rue | Borne Kilométrique | Nr de maison | Excès de 0-10 km/h | Excès de 11-20 km/h | Excès de 21-30 km/h | Excès de 31-40 km/h | Excès de plus de 40 km/h | Excès de ??? km/h | TOTAL |
|--|-----------------------|-----------------|-----------------------|------------------------|------------------------|------------------------|--------------------------------|----------------------|-------|
| AVENUE DU CHAMP DE BATAILLE VERS FRAMERIES | | 652 | 231 | 38 | 8 | | | | 277 |
| AVENUE DU CHAMP DE BATAILLE VERS JEMAPPES | | 652 | 126 | 19 | 8 | | | | 153 |
| Avenue du Général de Gaulle | | | | | | | | 1 | 1 |
| Avenue Foch | | 831 | | | | | | 1 | 1 |
| Avenue Foch | | | | | | | | 2 | 2 |
| Avenue Frère Orban | | | | | | | | 4 | 4 |
| Avenue Jean d'Avesnes | | | | | | | | 3 | 3 |
| Avenue Joseph Wauters | | 49 | | | | | | 1 | 1 |
| Avenue Joseph Wauters | | | | | | | | 1 | 1 |
| AVENUE LOUIS GOBLET VERS BAUDOUR | | 9 | 3 | 192 | 64 | 12 | 6 | | 277 |
| AVENUE LOUIS GOBLET VERS MONS | | 9 | 1 | 52 | 28 | 3 | 1 | | 85 |
| AVENUE MARECHAL FOCH VERS MONS | | 934 | | 38 | 3 | 3 | 1 | | 45 |
| AVENUE MARECHAL FOCH VERS QUAREGNON | | 934 | | 20 | 12 | 5 | | | 37 |
| Avenue Paul de Goussencourt | | | | | | | | 1 | 1 |
| Avenue Reine Astrid | | | | | | | | 1 | 1 |
| Avenue Victor Maistriau | | | | | | | | 1 | 1 |
| Avenue Wilson | | 517 | | | | | | 1 | 1 |
| Avenue Wilson | | | | | | | | 2 | 2 |
| Boulevard Albert-Elisabeth | | | | | | | | 3 | 3 |
| Boulevard André Delvaux | | | | | | | | 2 | 2 |
| Boulevard Charles Quint | | | | | | | 1 | 5 | 6 |
| Boulevard Dolez | | 2 | | | | | | 1 | 1 |
| Boulevard Dolez | | | | | | | | 1 | 1 |
| Boulevard Fulgence Masson | | X | | | | | | 1 | 1 |
| Boulevard Gendebien | | 12 | | 9 | | | | | 9 |
| Boulevard Gendebien | | | | | | | | 4 | 4 |
| BOULEVARD JOHN FITZGERALD KENNEDY VERS GARE DE M | | 55 | 11 | 105 | 18 | 5 | 1 | | 140 |



INFRACTIONS DE VITESSE (autoroutes incluses) : ENDROIT DU CONTRÔLE

2023

| Rue | Borne Kilometrique | Nr de maison | Excès de 0-10 km/h | Excès de 11-20 km/h | Excès de 21-30 km/h | Excès de 31-40 km/h | Excès de plus de 40 km/h | Excès de ??? km/h | TOTAL |
|--|-----------------------|-----------------|-----------------------|------------------------|------------------------|------------------------|--------------------------------|----------------------|-------|
| Boulevard Président Kennedy | | 2 | | | | | | 1 | 1 |
| Boulevard Président Kennedy | | | | | | | | 3 | 3 |
| Boulevard Saintelette | | | | | | | | 1 | 1 |
| BOULEVARD SAINCTELETTE VERS GARE DE MONS | | 80 | 54 | 418 | 54 | 20 | 4 | | 550 |
| Boulevard Winston Churchill | | 24 | | | | | | 1 | 1 |
| Boulevard Winston Churchill | | | | | | | | 2 | 2 |
| Canal du Centre (Direction Nimy (Mons)) | | | | | | | | 1 | 1 |
| Chaussée de Beaumont | | 187 | | 12 | 1 | | | | 13 |
| Chaussée de Beaumont | | 28 | | 2 | | 1 | | | 3 |
| Chaussée de Beaumont | | 396 | | 9 | 2 | 1 | | | 12 |
| Chaussée de Beaumont | | 549 | 3 | 19 | 4 | 2 | 1 | | 29 |
| Chaussée de Beaumont | | | | | | | | 1 | 1 |
| CHAUSSEE DE BEAUMONT VERS BEAUMONT | | 196 | 45 | 31 | 11 | 6 | 6 | | 99 |
| CHAUSSEE DE BEAUMONT VERS BEAUMONT | | 442 | 23 | 39 | 5 | | 1 | | 68 |
| CHAUSSEE DE BEAUMONT VERS BEAUMONT | | 535 | | 5 | 2 | 1 | | | 8 |
| CHAUSSEE DE BEAUMONT VERS GIVRY | | 187 | 9 | 176 | 26 | 7 | | | 218 |
| CHAUSSEE DE BEAUMONT VERS GIVRY | | 215 | | 3 | 2 | | | | 5 |
| CHAUSSEE DE BEAUMONT VERS GIVRY | | 549 | | 4 | | | | | 4 |
| CHAUSSEE DE BEAUMONT VERS MONS | | 187 | 9 | 195 | 55 | 8 | 5 | | 272 |
| CHAUSSEE DE BEAUMONT VERS MONS | | 196 | | 45 | 9 | | 1 | | 55 |
| CHAUSSEE DE BEAUMONT VERS MONS | | 215 | | 4 | 2 | 1 | | | 7 |
| CHAUSSEE DE BEAUMONT VERS MONS | | 442 | 31 | 38 | 5 | | | | 74 |
| CHAUSSEE DE BEAUMONT VERS MONS | | 535 | | 8 | 2 | | | | 10 |
| CHAUSSEE DE BEAUMONT VERS MONS | | 549 | 1 | 3 | 1 | | | | 5 |
| CHAUSSEE DE BEAUMONT VERS N90 | | 140 | | 29 | 2 | | | | 31 |
| CHAUSSEE DE BEAUMONT VERS SPIENNES | | 140 | 6 | 13 | 2 | 1 | | | 22 |
| Chaussée de Binche | | | | | | | | 1 | 1 |



INFRACTIONS DE VITESSE (autoroutes incluses) : ENDROIT DU CONTRÔLE

2023

| Rue | Borne Kilométrique | Nr de maison | Excès de 0-10 km/h | Excès de 11-20 km/h | Excès de 21-30 km/h | Excès de 31-40 km/h | Excès de plus de 40 km/h | Excès de ??? km/h | TOTAL |
|--|-----------------------|-----------------|-----------------------|------------------------|------------------------|------------------------|--------------------------------|----------------------|-------|
| Chaussée de Bruxelles | | | | | | | | 1 | 1 |
| Chaussée de Maubeuge | | 370 | | | | | | 1 | 1 |
| Chaussée de Maubeuge | | | | | | | | 3 | 3 |
| CHAUSSEE DE MAUBEUGE VERS MONS | | 407 | 9 | 23 | 2 | 1 | | | 35 |
| CHAUSSEE DE MAUBEUGE VERS MONS | | 546 | 2 | 168 | 13 | | 1 | | 184 |
| CHAUSSEE DE MAUBEUGE VERS NOUVELLES | | 546 | 3 | 114 | 19 | 2 | 4 | | 142 |
| CHAUSSEE DE MAUBEUGE VERS QUEVY | | 407 | 18 | 47 | 9 | 1 | | | 75 |
| Chaussée du Roeulx | | 1014 | 1 | 17 | 2 | 1 | | | 21 |
| Chaussée du Roeulx | | 324 | | 9 | | | | | 9 |
| Chaussée du Roeulx | | | 1 | 24 | 5 | 1 | | | 31 |
| CHAUSSEE DU ROEULX N 1009 VERS LE ROEULX | | 1009 | | 6 | 1 | | | | 7 |
| CHAUSSEE DU ROEULX N 1009 VERS MONS | | 1009 | | 16 | 2 | | | | 18 |
| CHAUSSEE DU ROEULX VERS HAVRE | 4.1 | | | 7 | | | | | 7 |
| CHAUSSEE DU ROEULX VERS HAVRE | | 1027 | 1 | 4 | 2 | | | | 7 |
| CHAUSSEE DU ROEULX VERS HAVRE | | 323 | 25 | 40 | 1 | | | | 66 |
| CHAUSSEE DU ROEULX VERS HAVRE | | 503 | | 343 | 82 | 31 | 35 | | 491 |
| CHAUSSEE DU ROEULX VERS HAVRE GARE | | 1414 | | 4 | | | | | 4 |
| CHAUSSEE DU ROEULX VERS LE ROEULX | | 1009 | | 37 | 3 | 1 | 1 | | 42 |
| CHAUSSEE DU ROEULX VERS LE ROEULX | | 1400 | | 13 | 1 | | | | 14 |
| CHAUSSEE DU ROEULX VERS MONS | 4.1 | | 1 | 3 | 2 | | | | 6 |
| CHAUSSEE DU ROEULX VERS MONS | | 1009 | | 80 | 7 | | 1 | | 88 |
| CHAUSSEE DU ROEULX VERS MONS | | 1027 | 1 | 7 | 1 | | | | 9 |
| CHAUSSEE DU ROEULX VERS MONS | | 1400 | | 4 | | | | | 4 |
| CHAUSSEE DU ROEULX VERS MONS | | 1414 | | 3 | | 1 | 1 | | 5 |
| CHAUSSEE DU ROEULX VERS MONS | | 323 | 5 | 8 | | | | | 13 |
| CHAUSSEE DU ROEULX VERS MONS CENTRE | | 503 | 1 | 165 | 27 | 13 | 2 | | 208 |
| Chaussée du Roi Baudouin | | 90 | | 19 | 1 | | | | 20 |



INFRACTIONS DE VITESSE (autoroutes incluses) : ENDROIT DU CONTRÔLE

2023

| Rue | Borne Kilometrique | Nr de maison | Excès de 0-10 km/h | Excès de 11-20 km/h | Excès de 21-30 km/h | Excès de 31-40 km/h | Excès de plus de 40 km/h | Excès de ??? km/h | TOTAL |
|---|-----------------------|-----------------|-----------------------|------------------------|------------------------|------------------------|--------------------------------|----------------------|-------|
| Chaussée du Roi Baudouin | | 96 | 4 | 48 | 6 | 1 | | | 59 |
| CHAUSSEE DU ROI BAUDOUIIN VERS BINCHE | | 197 | 2 | 74 | 9 | | | | 85 |
| CHAUSSEE DU ROI BAUDOUIIN VERS BINCHE | | 217 | 9 | 27 | 10 | | | | 46 |
| CHAUSSEE DU ROI BAUDOUIIN VERS BINCHE | | 276 | 29 | 49 | 7 | 3 | 6 | | 94 |
| CHAUSSEE DU ROI BAUDOUIIN VERS BINCHE | | 74 | 1 | 124 | 12 | | | | 137 |
| CHAUSSEE DU ROI BAUDOUIIN VERS BINCHE | | 90 | | 18 | 1 | 1 | | | 20 |
| CHAUSSEE DU ROI BAUDOUIIN VERS MONS | | 197 | | 38 | 1 | 1 | | | 40 |
| CHAUSSEE DU ROI BAUDOUIIN VERS MONS | | 217 | 18 | 48 | 5 | | | | 71 |
| CHAUSSEE DU ROI BAUDOUIIN VERS MONS | | 276 | 1 | 157 | 35 | 12 | 4 | | 209 |
| CHAUSSEE DU ROI BAUDOUIIN VERS MONS | | 74 | 3 | 156 | 18 | 1 | | | 178 |
| CHAUSSEE DU ROI BAUDOUIIN VERS MONS | | 90 | | 33 | 2 | | | | 35 |
| CHAUSSEE DU ROI BAUDOUIIN VERS SAINT-SYMPHORIEN | | 197 | 7 | 101 | 17 | 1 | | | 126 |
| CHAUSSEE ROI BAUDOUIIN VERS BINCHE | | 74 | 6 | 152 | 10 | 1 | | | 169 |
| CHAUSSEE ROI BAUDOUIIN VERS BINCHE | | 94 | | 26 | 2 | | | | 28 |
| CHAUSSEE ROI BAUDOUIIN VERS BINCHE | | 96 | | 25 | 3 | | | | 28 |
| CHAUSSEE ROI BAUDOUIIN VERS MONS | | 306 | | 5 | | 2 | | | 7 |
| CHAUSSEE ROI BAUDOUIIN VERS MONS | | 74 | | 132 | 16 | 2 | | | 150 |
| CHAUSSEE ROI BAUDOUIIN VERS MONS | | 94 | | 39 | 3 | | | | 42 |
| CHAUSSEE ROI BAUDOUIIN VERS MONS | | 96 | 1 | 29 | 7 | 1 | | | 38 |
| Chée de Maubeuge | | 407 | 8 | 14 | 5 | | | | 27 |
| CHEMIN DE LA PROCESSION VERS CHAUSSEE DU ROEULX | | 231 | | 10 | 3 | 1 | | | 14 |
| CHEMIN DE LA PROCESSION VERS NIMY | | 231 | 1 | 5 | | | | | 6 |
| Digue de Cuesmes | | | | | | | | 1 | 1 |
| DIGUE DE CUESMES VERS AVENUE DE CUESMES | | 60 | | 15 | 1 | 1 | | | 17 |
| DIGUE DE CUESMES VERS AVENUE DE GAULLE | | 60 | | 4 | | | | | 4 |
| Digue des Peupliers | | | | | | | | 1 | 1 |
| Grand'Route | | 136 | | 3 | 1 | | | | 4 |



INFRACTIONS DE VITESSE (autoroutes incluses) : ENDROIT DU CONTRÔLE

2023

| Rue | Borne Kilometrique | Nr de maison | Excès de 0-10 km/h | Excès de 11-20 km/h | Excès de 21-30 km/h | Excès de 31-40 km/h | Excès de plus de 40 km/h | Excès de ??? km/h | TOTAL |
|--|-----------------------|-----------------|-----------------------|------------------------|------------------------|------------------------|--------------------------------|----------------------|-------|
| Grand'Route | | | | | | | | 2 | 2 |
| GRAND ROUTE VERS JEMAPPES | 0.3 | 136A | | 7 | 2 | | | | 9 |
| GRAND ROUTE VERS JEMAPPES | | 136A | | 25 | 10 | 1 | 1 | | 37 |
| GRAND'ROUTE VERS JEMAPPES | | 130 | 1 | 96 | 24 | 2 | 2 | | 125 |
| GRAND ROUTE VERS MONS | | 136A | | 145 | 23 | 8 | 6 | | 182 |
| GRAND'ROUTE VERS MONS | | 130 | | 257 | 61 | 18 | 5 | | 341 |
| N040 BK 167.3 VERS BEAUMONT | 167.3 | | | 5 | 1 | 1 | 1 | | 8 |
| N040 BK 167.3 VERS MONS | 167.3 | | | 3 | 1 | 1 | 1 | | 6 |
| N 040 VERS BEAUMONT | 163.4 | | | 1 | | | | | 1 |
| N 040 VERS BEAUMONT | 167.3 | | | 62 | 11 | 5 | 2 | | 80 |
| N 040 VERS MONS | 163.4 | | | 1 | | | | | 1 |
| N 040 VERS MONS | 167.3 | | | 86 | 22 | 4 | 1 | | 113 |
| N051 VERS MONS | | 898 | | 6 | | | | | 6 |
| N051 VERS QUAREGNON | | 898 | | 8 | 1 | | | | 9 |
| N090 VERS BINCHE | 3.5 | | | 19 | | | | | 19 |
| N090 VERS MONS | 3.5 | | | 24 | 1 | | | | 25 |
| N 40 - CHAUSSEE DE BEAUMONT VERS GIVRY | 163.3 | | 1 | 59 | 14 | 4 | 1 | | 79 |
| N 40 - CHAUSSEE DE BEAUMONT VERS SPIENNES | 163.3 | | | 4 | 1 | | | | 5 |
| N40 DIRECTION BEAUMONT | 167.3 | | | 14 | 1 | | | | 15 |
| N40 Direction Mons | 167.3 | | | 6 | 3 | | | | 9 |
| N50 RUE DE MONS VERS BAUDOUR | | 333 | 1 | 58 | 21 | 4 | 1 | | 85 |
| N50 RUE DE MONS VERS MONS | | 333 | | 44 | 7 | 1 | | | 52 |
| N 51 VERS MONS | 4.8 | | | 29 | 5 | 1 | | | 35 |
| N 51 VERS QUAREGNON | 4.8 | | 8 | 204 | 54 | 4 | 3 | | 273 |
| N538 (CHAUSSEE DU ROEULX) | 1.4 | | 6 | 7 | 1 | | | | 14 |
| N538 - CHAUSSEE DU ROEULX VERS MONS | 6.8 | | 2 | 29 | | | | | 31 |
| N538 - CHAUSSEE DU ROEULX VERS VILLE-SUR-HAINE | 6.8 | | | 5 | 2 | 2 | | | 9 |



INFRACTIONS DE VITESSE (autoroutes incluses) : ENDROIT DU CONTRÔLE

2023

| Rue | Borne Kilométrique | Nr de maison | Excès de 0-10 km/h | Excès de 11-20 km/h | Excès de 21-30 km/h | Excès de 31-40 km/h | Excès de plus de 40 km/h | Excès de ??? km/h | TOTAL |
|--------------------------------------|-----------------------|-----------------|-----------------------|------------------------|------------------------|------------------------|--------------------------------|----------------------|-------|
| N539 VERS MONS | 2.0 | | | 1 | | | | | 1 |
| N539 VERS OBOURG | 2.0 | | | 1 | | | | | 1 |
| N 546 VERS FRAMERIES | 9.0 | | | 2 | | | | | 2 |
| N 546 VERS GIVRY | 9.0 | | 1 | 7 | 3 | | | | 11 |
| N552 Direction Dour | 23.8 | | 2 | 33 | 7 | 3 | 1 | | 46 |
| N552 Direction Le Roeulx | 17.7 | | | | | | | 2 | 2 |
| N552 Direction Le Roeulx | 23.8 | | 1 | 32 | 4 | | | | 37 |
| N 552 VERS MONS | 23.8 | | 21 | 146 | 40 | 6 | 3 | | 216 |
| N 552 VERS VILLE/S/HAINE | 23.8 | | 1 | 107 | 32 | 5 | 1 | | 146 |
| N 56 - ROUTE D'ATH VERS ATH | | 228 | 17 | 36 | 10 | 5 | 4 | | 72 |
| N 56 - ROUTE D'ATH VERS MONS | | 228 | 5 | 17 | 6 | | 1 | | 29 |
| N6 - CHAUSSEE DE BRUXELLES VERS MONS | | 90 | 2 | 41 | 6 | 6 | | | 55 |
| N6 - CHAUSSEE DE BRUXELLES VERS NIMY | | 90 | | 18 | 4 | 2 | 3 | | 27 |
| N6 Direction Mons/Maubeuge (F) | 47.8 | | | 7 | 5 | 1 | | | 13 |
| N6 DIRECTION SOIGNIES | 47.8 | | | 30 | 3 | | | | 33 |
| N6 - RUE GRANDE VERS SOIGNIES | | 33 | | | | 1 | | | 1 |
| PAVE DE MONTE EN PEINE | | 104 | | 2 | | | | | 2 |
| Place des Alliés | | | | | | | | 9 | 9 |
| R0005 VERS MONS | 7.1 | | | 17 | 9 | 2 | | | 28 |
| R 005 - 108 VERS MONS | 1.0 | | | 19 | 10 | | 3 | | 32 |
| R005-108 VERS MONS | 1.0 | | | 1 | | | | | 1 |
| R005 BK 6,6 VERS MONS | 6.6 | | | 12 | | | | | 12 |
| R 005 VERS FRANCE | 7.8 | | 46 | 419 | 119 | 29 | 10 | | 623 |
| R005 VERS MAUBEUGE | 6.8 | | 136 | 1.200 | 489 | 157 | 84 | | 2.066 |
| R005 VERS MONS | 6.5 | | | 6 | 3 | | 1 | | 10 |
| R005 VERS MONS | 6.6 | | | 54 | 22 | 10 | 5 | | 91 |
| R005 VERS MONS | 6.8 | | | 29 | 15 | 2 | 3 | | 49 |



INFRACTIONS DE VITESSE (autoroutes incluses) : ENDROIT DU CONTRÔLE

2023

| Rue | Borne Kilométrique | Nr de maison | Excès de 0-10 km/h | Excès de 11-20 km/h | Excès de 21-30 km/h | Excès de 31-40 km/h | Excès de plus de 40 km/h | Excès de ??? km/h | TOTAL |
|-----------------------------------|-----------------------|-----------------|-----------------------|------------------------|------------------------|------------------------|--------------------------------|----------------------|-------|
| R5 Est Côté Extérieur | 0.2 | | | | | | | 1 | 1 |
| R5 Est Côté Extérieur | 0.7 | | | | 1 | | | | 1 |
| R5 Ouest Côté Extérieur | 4.0 | | | | 1 | | | | 1 |
| R5 Ouest Côté Extérieur | 4.5 | | | | 1 | | | | 1 |
| R5 Ouest Côté Extérieur | | | | | | | 3 | | 3 |
| R5 Ouest Côté Extérieur Sortie 1 | | | | | | 1 | | | 1 |
| R5 Ouest Côté Intérieur | 6.8 | | | 3 | | | | | 3 |
| R5 Ouest Côté Intérieur | 7.0 | | | | | | | 2 | 2 |
| R5 Ouest Côté Intérieur | | | | | | | | 1 | 1 |
| R5 Ouest Côté Intérieur Sortie 1 | | | | | | | | 1 | 1 |
| RIVE GAUCHE DU CANAL VERS BAUDOUR | | 33 | 208 | 104 | 19 | 8 | 3 | | 342 |
| RIVE GAUCHE DU CANAL VERS MONS | | 33 | 137 | 54 | 5 | 2 | | | 198 |
| RN 552 VERS HAVRE | 22.1 | | 9 | 238 | 72 | 18 | 2 | | 339 |
| RN 552 VERS NIMY | 22.1 | | 2 | 151 | 41 | 6 | 3 | | 203 |
| ROUTE D'ATH VERS JURBISE | 0.2 | | | 51 | 4 | 1 | 1 | | 57 |
| ROUTE D'ATH VERS NIMY | 0.2 | | | 72 | 5 | 2 | | | 79 |
| Route de Wallonie | | 0 | | | | | | 1 | 1 |
| ROUTE DE WALLONIE VERS GHLIN | 17.1 | | 561 | 40 | 7 | 2 | 2 | | 612 |
| ROUTE DE WALLONIE VERS MAISIERES | 17.1 | | 31 | 67 | 17 | 4 | 1 | | 120 |
| Route d'Obourg | | 92 | | 15 | | 1 | | | 16 |
| ROUTE D'OBOURG VERS MONS | | 101 | 2 | 105 | 10 | 3 | | | 120 |
| ROUTE D'OBOURG VERS MONS | | 71 | | 26 | 5 | | 1 | | 32 |
| ROUTE D'OBOURG VERS MONS | | 92 | 4 | 20 | 1 | | | | 25 |
| ROUTE D'OBOURG VERS N538 | | 33 | 18 | 33 | 4 | 1 | | | 56 |
| ROUTE D'OBOURG VERS OBOURG | | 101 | 11 | 207 | 32 | 2 | 3 | | 255 |
| ROUTE D'OBOURG VERS OBOURG | | 33 | 13 | 40 | 1 | 1 | | | 55 |
| ROUTE D'OBOURG VERS OBOURG | | 71 | | 27 | 5 | | 1 | | 33 |



INFRACTIONS DE VITESSE (autoroutes incluses) : ENDROIT DU CONTRÔLE

2023

| Rue | Borne Kilometrique | Nr de maison | Excès de 0-10 km/h | Excès de 11-20 km/h | Excès de 21-30 km/h | Excès de 31-40 km/h | Excès de plus de 40 km/h | Excès de ??? km/h | TOTAL |
|--|-----------------------|-----------------|-----------------------|------------------------|------------------------|------------------------|--------------------------------|----------------------|-------|
| ROUTE D'OBOURG VERS OBOURG | | 92 | 4 | 13 | | | | | 17 |
| Rue à Charrettes | | | | | | | | 1 | 1 |
| Rue Allende | | 322 | 17 | 8 | 2 | | | | 27 |
| Rue Arthur Duquesne | | 32 | | 4 | 1 | | | | 5 |
| RUE ARTHUR DUQUESNE VERS BINCHE | | 7 | | 9 | 2 | | | | 11 |
| RUE ARTHUR DUQUESNE VERS N 40 | | 32 | | 22 | 2 | | | | 24 |
| RUE ARTHUR DUQUESNE VERS N40 | | 32 | | 5 | | | | | 5 |
| RUE ARTHUR DUQUESNE VERS N 90 | | 32 | 1 | 20 | 5 | 1 | | | 27 |
| RUE ARTHUR DUQUESNE VERS N90 | | 32 | | 1 | 1 | 1 | | | 3 |
| RUE ARTHUR DUQUESNE VERS SPIENNES | | 7 | | 15 | 3 | | | | 18 |
| Rue Commandant Lemaire | | | | | | | | 1 | 1 |
| Rue Comte Cornet | | 28 | | 2 | 1 | | | | 3 |
| RUE COMTE CORNET VERS NIMY | | 25 | 1 | 136 | 25 | 3 | 1 | | 166 |
| RUE COMTE CORNET VERS OBOURG | | 25 | | 57 | 10 | | | | 67 |
| RUE COMTE CORNEZ VERS MAISIERES CENTRE | | 28 | | 6 | | | | | 6 |
| RUE COMTE CORNEZ VERS OBOURG | | 28 | | 5 | | | | | 5 |
| RUE DE BAUDOUR VERS MONS | | 16 | 3 | 121 | 8 | 5 | | | 137 |
| RUE DE BAUDOUR VERS RN52 | | 16 | 16 | 166 | 17 | 7 | 3 | | 209 |
| RUE DE BAUDOUR VERS ROUTE DE WALLONIE | | 16 | 1 | 8 | 1 | | | | 10 |
| RUE DE BOUSSOIT VERS HAVRE | | 52 | 43 | 12 | 2 | 1 | | | 58 |
| RUE DE BOUSSOIT VERS HAVRE | | 78 | 85 | 26 | 1 | | | | 112 |
| RUE DE BOUSSOIT VERS MAURAGE | | 52 | 32 | 6 | 2 | | | | 40 |
| RUE DE BOUSSOIT VERS MAURAGE | | 67 | 14 | 3 | 1 | | | | 18 |
| RUE DE BOUSSOIT VERS MAURAGE | | 78 | 56 | 15 | 2 | | | | 73 |
| RUE DE BOUSSOIT VERS MONS | | 67 | 12 | 11 | 1 | | | | 24 |
| RUE DE CIPLY VERS CIPLY | | 208 | | 5 | 1 | 1 | | | 7 |
| RUE DE CIPLY VERS CIPLY | | 417 | 6 | 2 | | | | | 8 |



INFRACTIONS DE VITESSE (autoroutes incluses) : ENDROIT DU CONTRÔLE

2023

| Rue | Borne Kilometrique | Nr de maison | Excès de 0-10 km/h | Excès de 11-20 km/h | Excès de 21-30 km/h | Excès de 31-40 km/h | Excès de plus de 40 km/h | Excès de ??? km/h | TOTAL |
|--|-----------------------|-----------------|-----------------------|------------------------|------------------------|------------------------|--------------------------------|----------------------|-------|
| RUE DE CIPLY VERS MONS | | 208 | | 3 | 1 | | | | 4 |
| RUE DE CIPLY VERS QUAREGNON | | 417 | 8 | 2 | | | | | 10 |
| RUE DE DOUVRAIN VERS MONS | | 26 | 2 | 64 | 20 | | | | 86 |
| RUE DE DOUVRAIN VERS QUAREGNON | | 26 | 21 | 163 | 32 | 7 | 1 | | 224 |
| Rue de Frameries | | 550 | 1 | 53 | 5 | | | | 59 |
| Rue de Frameries | | | | | | | | 2 | 2 |
| RUE DE FRAMERIES VERS FRAMERIES | | 290 | 38 | 556 | 55 | 10 | 3 | | 662 |
| RUE DE FRAMERIES VERS PLACE DE CUESMES | | 290 | | 444 | 25 | 7 | 2 | | 478 |
| RUE DE LA BARRIERE | | 34 | 2 | 1 | | 1 | | | 4 |
| Rue de la Halle | | | | | | | | 1 | 1 |
| Rue de la Poire d'Or | | 11 | 30 | 7 | 2 | | | | 39 |
| RUE DE L'AUFLETTE VERS CUESMES | | 96 | | 18 | 1 | | 1 | | 20 |
| RUE DE L'AUFLETTE VERS JEMAPPES | | 96 | | 15 | 2 | 3 | 1 | | 21 |
| RUE DE MONS VERS GHLIN CENTRE | | 287 | | 4 | 2 | 1 | | | 7 |
| RUE DE MONS VERS MONS | | 9 | 22 | 61 | 7 | | | | 90 |
| RUE DE MONS VERS RUE DE BAUDOUR | | 9 | 9 | 37 | 1 | | | | 47 |
| Rue de Monte en Peine | | 104 | | 3 | 1 | | | | 4 |
| RUE DE PATURAGES VERS GIVRY | | 3 | 69 | 110 | 36 | 3 | 4 | | 222 |
| RUE DE PATURAGES VERS N6 | | 3 | 74 | 149 | 44 | 4 | 2 | | 273 |
| Rue des Chartriers | | | | | | | | 1 | 1 |
| Rue des Sandrinettes | | 24 | 20 | 7 | 2 | 1 | 2 | | 32 |
| RUE DES SANDRINETTES VERS JEMAPPES | | 24C | 33 | 16 | 1 | | | | 50 |
| RUE DES SANDRINETTES VERS MONS | | 24C | 68 | 20 | 8 | | | | 96 |
| Rue des Viaducs | | | | | | | | 1 | 1 |
| RUE DES VIADUCS VERS MAISIERES | | 287 | | 234 | 35 | 3 | | | 272 |
| Rue du Chemin de fer | | 12 | | | | | | 1 | 1 |
| Rue du Chemin de fer | | 77 | | 3 | 3 | | | | 6 |



INFRACTIONS DE VITESSE (autoroutes incluses) : ENDROIT DU CONTRÔLE

2023

| Rue | Borne Kilometrique | Nr de maison | Excès de 0-10 km/h | Excès de 11-20 km/h | Excès de 21-30 km/h | Excès de 31-40 km/h | Excès de plus de 40 km/h | Excès de ??? km/h | TOTAL |
|---|-----------------------|-----------------|-----------------------|------------------------|------------------------|------------------------|--------------------------------|----------------------|---------------|
| Rue du Chemin de fer | | | | | | | | 1 | 1 |
| RUE DU CHEMIN DE FER VERS CUESMES | | 77 | | 2 | 1 | | | | 3 |
| RUE DU CHEMIN DE FER VERS MONS | | 77 | | 3 | 1 | 1 | 1 | | 6 |
| Rue du Comte | | 7 | 7 | 3 | | | | | 10 |
| RUE DU COMTE VERS HARVENG | | 7 | 113 | 37 | 7 | 3 | | | 160 |
| RUE DU COMTE VERS LE CENTRE | | 7 | 113 | 51 | 5 | | | | 169 |
| RUE DU MOULIN D'EN HAUT VERS QUAREGNON | | 142A | | 4 | 1 | | | | 5 |
| Rue Emile Vandervelde | | 227 | 6 | | | | | | 6 |
| Rue Emile Vandervelde | | | | | | | | 1 | 1 |
| RUE FERRER VERS CUESMES CENTRE | | 122 | | 13 | 4 | 2 | | | 19 |
| RUE FERRER VERS FLENU | | 122 | | 17 | 2 | | 1 | | 20 |
| Rue Frebutte | | | | | | | | 1 | 1 |
| RUE GRANDE (N6) | | 223 | | 56 | 6 | 3 | | | 65 |
| RUE GRANDE - N6 DIRECTION MAISIERES | 49.4 | | 11 | 117 | 31 | 5 | 1 | | 165 |
| RUE GRANDE - N6 DIRECTION SAINT-DENIS | 49.4 | | 2 | 664 | 90 | 16 | 13 | | 785 |
| RUE GRANDE VERS CASTEAU | | 246B | | 17 | 5 | | | | 22 |
| RUE GRANDE VERS MONS | | 219 | 2 | 38 | 11 | 2 | 3 | | 56 |
| RUE GRANDE VERS MONS | | 223 | | 39 | 7 | 1 | | | 47 |
| RUE GRANDE VERS MONS | | 231 | | 80 | 19 | 8 | | | 107 |
| RUE GRANDE VERS NIMY | | 246B | | 53 | 16 | 2 | 1 | | 72 |
| RUE GRANDE VERS SOIGNIES | | 219 | | 65 | 9 | 1 | | | 75 |
| RUE GRANDE VERS SOIGNIES | | 223 | | 64 | 8 | 2 | | | 74 |
| RUE GRANDE VERS SOIGNIES | | 231 | | 104 | 25 | 1 | 1 | | 131 |
| Rue Léopold II | | | | | | | | 1 | 1 |
| RUE SALVATORE ALLENDE VERS CHAUSSEE ROI BAUDOUI | | 322 | 48 | 6 | 5 | | | | 59 |
| RUE SALVATORE ALLENDE VERS HAVRE | | 322 | 98 | 18 | 2 | | | | 118 |
| TOTAL | | | 9.975 | 13.869 | 2.844 | 690 | 345 | 127 | 27.850 |

INFRACTIONS DE VITESSE (autoroutes incluses) : ENDROIT DU CONTRÔLE

2023

| Rue | Borne Kilométrique | Nr de maison | Excès de 0-10 km/h | Excès de 11-20 km/h | Excès de 21-30 km/h | Excès de 31-40 km/h | Excès de plus de 40 km/h | Excès de ??? km/h | TOTAL |
|---|-----------------------|-----------------|-----------------------|------------------------|------------------------|------------------------|--------------------------------|----------------------|-------|
| CHAUSSEE BRUNEHULT VERS HAVAY | | 47/A | | 18 | 5 | | | | 23 |
| CHAUSSEE BRUNEHULT VERS N 40 | | 47/A | 1 | 18 | 1 | | | | 20 |
| Chaussée Brunehaut | | 64 | | 3 | 1 | | | | 4 |
| Grand' Route(QLG) | | | | | | | | 1 | 1 |
| GRAND' ROUTE VERS ASQUILLIES | | 3 | 81 | 61 | 18 | | | | 160 |
| GRAND' ROUTE VERS HAVAY | | 3 | 27 | 12 | 3 | 1 | | | 43 |
| N40 VERS BEAUMONT | 160.2 | | | 5 | 1 | | | | 6 |
| N40 VERS MONS | 160.2 | | | 4 | 1 | | | | 5 |
| N546 Pâturages (Colfontaine) - Givry (Quévy)(N40) | | | | | | | | 1 | 1 |
| N6 Direction Mons/Maubeuge (F) | 60.7 | | | | | | | 1 | 1 |
| R5 Ouest Côté Extérieur | 7.8 | | 18 | 157 | 57 | 9 | 4 | | 245 |
| R5 Ouest Côté Intérieur | 9.0 | | | | 1 | | | | 1 |
| ROUTE DE BAVAY VERS BLAREGNIES | | 34 | 2 | 60 | 6 | | | | 68 |
| ROUTE DE BAVAY VERS FRAMERIES | | 148 | 5 | 311 | 59 | 7 | | | 382 |
| ROUTE DE BAVAY VERS FRAMERIES | | 34 | 4 | 39 | 5 | 1 | | | 49 |
| ROUTE DE BAVAY VERS FRANCE | | 148 | 32 | 493 | 80 | 13 | 2 | | 620 |
| ROUTE DE BEAUMONT VERS ERQUELINNES | | 28 | 5 | 10 | 1 | | | | 16 |
| ROUTE DE BEAUMONT VERS ERQUELINNES | | 87 | | 22 | 4 | 3 | 1 | | 30 |
| ROUTE DE BEAUMONT VERS HARMIGNIES | | 28 | 1 | 5 | 2 | | | | 8 |
| ROUTE DE BEAUMONT VERS MONS | | 87 | 4 | 8 | 1 | 1 | | | 14 |
| Route de Mons-Maubeuge | | | | | | | | 2 | 2 |
| ROUTE DE MONS-MAUBEUGE VERS ASQUILLIES | | 30A | 29 | 49 | 6 | 1 | | | 85 |
| ROUTE DE MONS-MAUBEUGE VERS FRANCE | | 30A | 14 | 33 | 7 | 2 | 1 | | 57 |
| ROUTE DE MONS-MAUBEUGE VERS MAUBEUGE | | 46 | | 14 | | | | | 14 |
| ROUTE DE MONS-MAUBEUGE VERS MONS | | 46 | | | 1 | | | | 1 |
| ROUTE MONS - MAUBEUGE VERS MAUBEUGE | | 46 | 4 | 6 | | 1 | 1 | | 12 |



INFRACTIONS DE VITESSE (autoroutes incluses) : ENDROIT DU CONTRÔLE

2023

| Rue | Borne Kilométrique | Nr de maison | Excès de 0-10 km/h | Excès de 11-20 km/h | Excès de 21-30 km/h | Excès de 31-40 km/h | Excès de plus de 40 km/h | Excès de ??? km/h | TOTAL |
|------------------------------------|-----------------------|-----------------|-----------------------|------------------------|------------------------|------------------------|--------------------------------|----------------------|--------------|
| ROUTE MONS - MAUBEUGE VERS MONS | | 46 | 32 | 74 | 15 | 1 | | | 122 |
| RUE DE BAVAY VERS FRAMERIES | | 148 | 12 | 103 | 13 | | 1 | | 129 |
| RUE DE BAVAY VERS FRANCE | | 148 | 2 | 91 | 15 | 4 | 1 | | 113 |
| RUE DE PATURAGES | | 3 | 6 | 10 | | | | | 16 |
| RUE DE PATURAGES | | 86 | 2 | 9 | | | | | 11 |
| RUE DE PATURAGES VERS ASQUILLIES | | 111 | | 68 | 11 | 1 | 1 | | 81 |
| RUE DE PATURAGES VERS GIVRY CENTRE | | 111 | 13 | 25 | 5 | 1 | 1 | | 45 |
| Rue de Quévy | | | | | | | | 1 | 1 |
| RUE DE QUEVY VERS FRAMERIES | | 12 | 1 | 125 | 35 | 7 | 1 | | 169 |
| RUE DE QUEVY VERS QUEVY | | 12 | 1 | 151 | 32 | 5 | 4 | | 193 |
| Rue des Chasses | | 43 | | 4 | | | | | 4 |
| RUE DES SARS VERS AULNOY | | 23/B | 2 | 70 | 10 | | | | 82 |
| RUE DES SARS VERS FRAMERIES | | 23/B | 9 | 80 | 18 | 4 | | | 111 |
| Rue des Trieux | | 15 | | 3 | | | | | 3 |
| RUE DES TRIEUX VERS FRANCE | | 34 D | 3 | 44 | 9 | | | | 56 |
| RUE DES TRIEUX VERS FRANCE | | 34D | 2 | 29 | 8 | 1 | | | 40 |
| RUE DES TRIEUX VERS FRANCE | | 43 | | 2 | 2 | 1 | | | 5 |
| RUE DES TRIEUX VERS FRANCE | | 47 | 1 | 25 | 5 | 1 | | | 32 |
| RUE DES TRIEUX VERS GENLY | | 34 D | 2 | 183 | 31 | 9 | 6 | | 231 |
| RUE DES TRIEUX VERS GENLY | | 34D | 4 | 81 | 10 | 5 | 1 | | 101 |
| RUE DES TRIEUX VERS GENLY | | 43 | 2 | 6 | | | | | 8 |
| RUE DES TRIEUX VERS GENLY | | 47 | 7 | 93 | 14 | 1 | 3 | | 118 |
| Rue Emile Wauquier | | 10 | | | | | | 1 | 1 |
| TOTAL | | | 328 | 2.604 | 493 | 80 | 28 | 7 | 3.540 |



INFRACTIONS DE VITESSE (autoroutes incluses) : RÉGIME VITESSE

2023

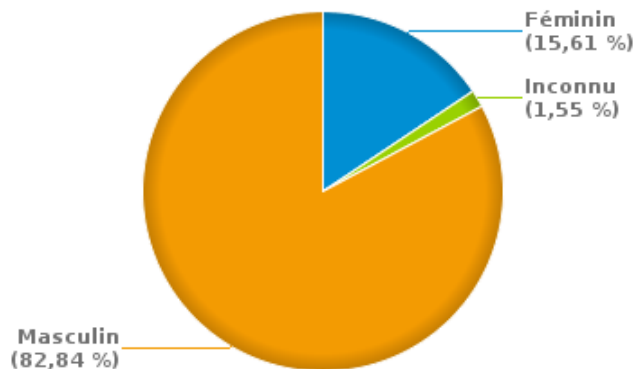
| Vitesse autorisée | Excès de 0-10 km/h | Excès de 11-20 km/h | Excès de 21-30 km/h | Excès de 31-40 km/h | Excès de plus de 40 | Excès de ??? km/h | TOTAL |
|-------------------|--------------------|---------------------|---------------------|---------------------|---------------------|-------------------|---------------|
| 30 | 250 | 530 | 60 | 5 | 2 | 0 | 847 |
| 50 | 1.835 | 8.083 | 1.260 | 244 | 103 | 0 | 11.525 |
| 60 | 1.088 | 254 | 90 | 0 | 0 | 0 | 1.432 |
| 70 | 40 | 4.523 | 909 | 216 | 89 | 0 | 5.777 |
| 90 | 274 | 2.109 | 761 | 213 | 108 | 0 | 3.465 |
| 120 | 6.812 | 974 | 257 | 92 | 71 | 0 | 8.206 |
| Inconnu | 4 | 0 | 0 | 0 | 0 | 134 | 138 |
| TOTAL | 10.303 | 16.473 | 3.337 | 770 | 373 | 134 | 31.390 |

INFRACTIONS ROUTIÈRES (autoroutes incluses) : PROFIL DES CONTREVENANTS 2023

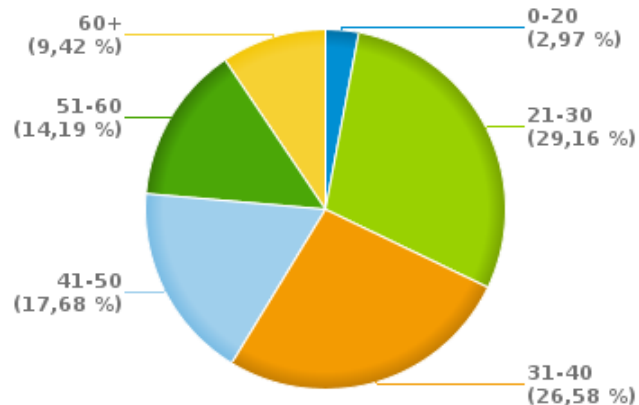
Nombre d'infractions d'alcool par catégorie d'âge et par sexe

| | Masculin | Féminin | Inconnu | TOTAL |
|--------------|------------|------------|-----------|------------|
| 0-20 | 21 | 1 | 1 | 23 |
| 21-30 | 187 | 36 | 3 | 226 |
| 31-40 | 165 | 36 | 5 | 206 |
| 41-50 | 108 | 27 | 2 | 137 |
| 51-60 | 96 | 14 | 0 | 110 |
| 60+ | 65 | 7 | 1 | 73 |
| TOTAL | 642 | 121 | 12 | 775 |

% infractions alcool par sexe pour l'année 2023



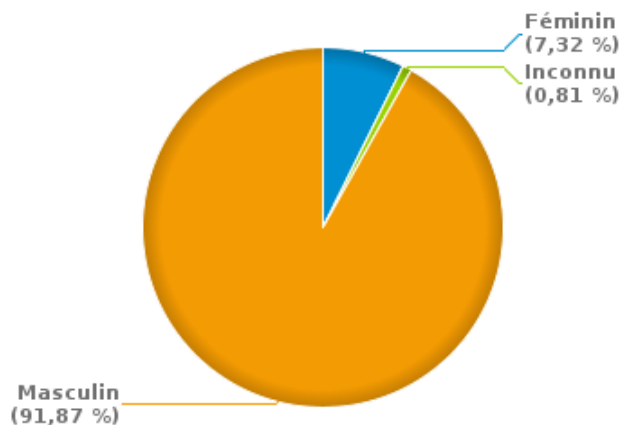
% infractions alcool par catégorie d'âge pour l'année 2023



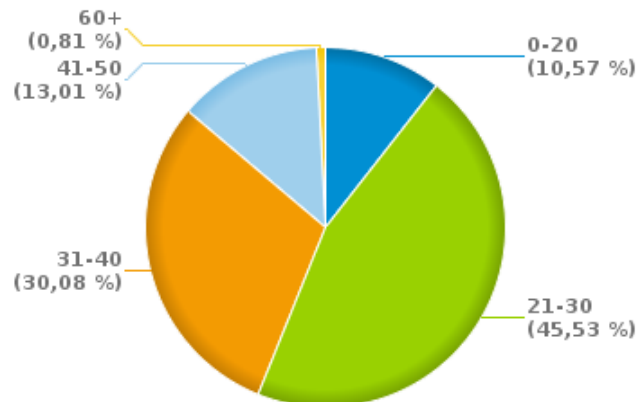
Nombre d'infractions de drogues par catégorie d'âge et par sexe

| | Féminin | Inconnu | Masculin | TOTAL |
|--------------|----------|----------|------------|------------|
| 0-20 | 0 | 1 | 12 | 13 |
| 21-30 | 4 | 0 | 52 | 56 |
| 31-40 | 5 | 0 | 32 | 37 |
| 41-50 | 0 | 0 | 16 | 16 |
| 60+ | 0 | 0 | 1 | 1 |
| TOTAL | 9 | 1 | 113 | 123 |

% infractions drogues par sexe pour l'année 2023



% infractions drogues par catégorie d'âge pour l'année 2023





INFRACTIONS ROUTIÈRES
FILTRES ET PARAMÈTRES SELECTIONNÉS
DANS CE RAPPORT

| | |
|--|---------------------------------|
| Année de début de l'infraction | 2015 |
| Année de fin de l'infraction | 2023 |
| Trimestre(s) | Trim. 1;Trim. 2;Trim. 3;Trim. 4 |
| Zone de police | ZP MONS - QUEVY (MONS) |
| Unité locale/fédérale | |
| Hors/sur autoroute | (autoroutes incluses) |
| Unité de police constatante | |
| Date de clôture de la banque de données | 30/04/24 |

| | |
|---------------------------------------|------------------------|
| Date de mise à jour du rapport | 01 JUIL. 2024 10:22:52 |
|---------------------------------------|------------------------|