

**Aperçu
Infractions routières
(autoroutes incluses)
2023**

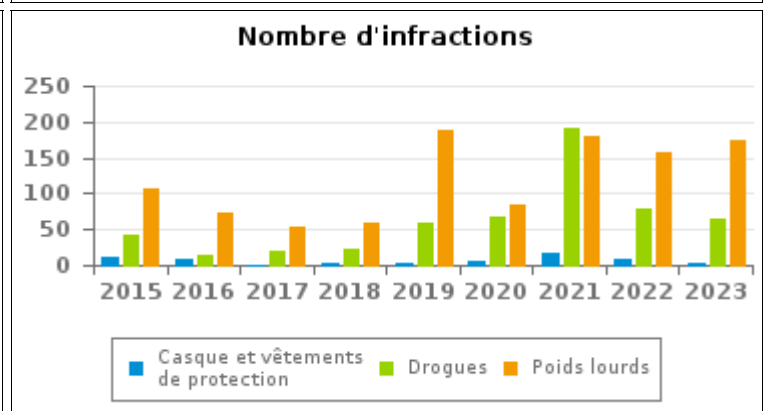
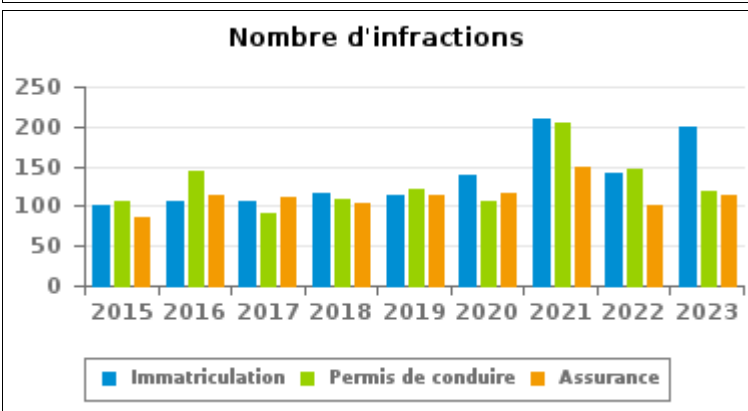
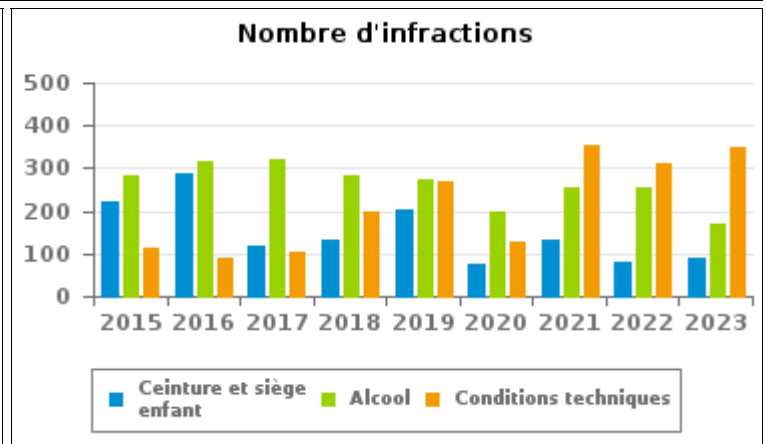
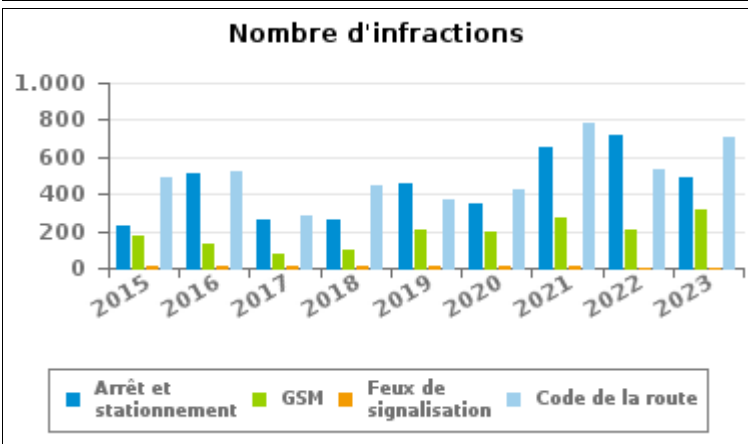
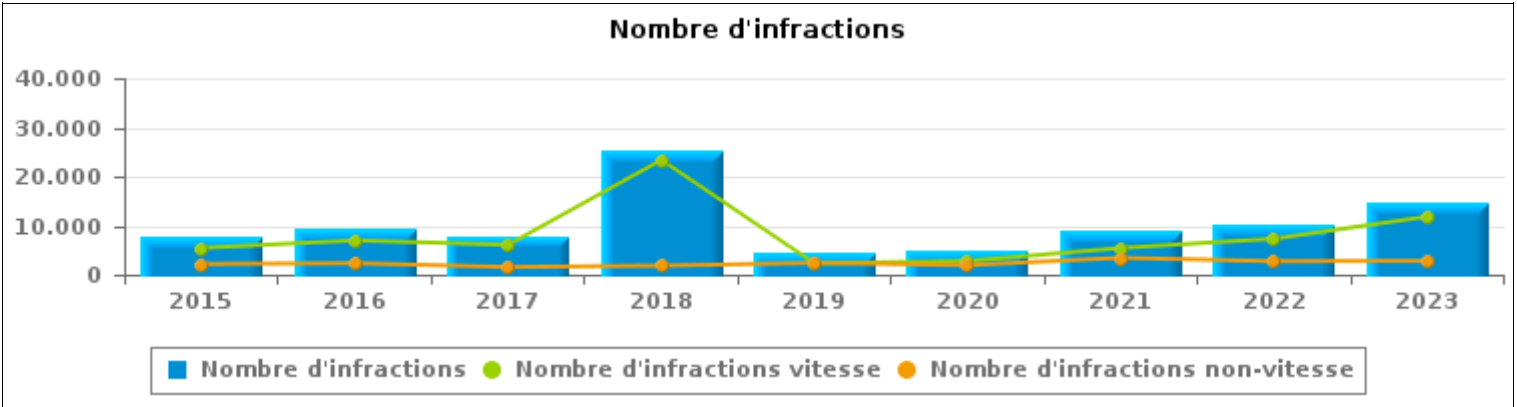
**ZP BERNISSART/
PERUWELZ**



INFRACTIONS ROUTIÈRES (autoroutes incluses) : APERÇU GÉNÉRAL

Comparaison par année: 2015-2023

	2015	2016	2017	2018	2019	2020	2021	2022	2023
NOMBRE TOTAL D'INFRACTIONS	7.640	9.319	7.651	25.211	4.689	4.718	8.890	10.068	14.651
INFRACTIONS PAR THEME									
	2015	2016	2017	2018	2019	2020	2021	2022	2023
Vitesse	5.456	6.983	6.082	23.365	2.296	2.787	5.446	7.327	11.829
Arrêt et stationnement	225	516	266	265	461	350	654	716	491
GSM	169	134	76	97	210	201	271	202	319
Casque et vêtements de protection	11	8	1	2	3	7	18	8	3
Ceinture et siège enfant	220	290	118	132	202	75	130	80	90
Feux de signalisation	14	13	13	9	12	7	13	4	4
Code de la route	489	517	288	451	367	428	778	537	710
Alcool	283	316	320	283	274	197	256	254	172
Drogues	43	14	19	22	59	68	190	80	64
Conditions techniques	114	91	105	199	268	129	354	311	348
Immatriculation	101	105	107	115	113	138	209	141	200
Permis de conduire	106	145	90	108	122	107	205	147	119
Assurance	87	114	112	103	113	116	149	102	114
Poids lourds	108	73	52	59	188	84	180	156	175
Autres	2	0	0	1	1	4	13	3	5
Inconnu	212	0	2	0	0	20	24	0	8





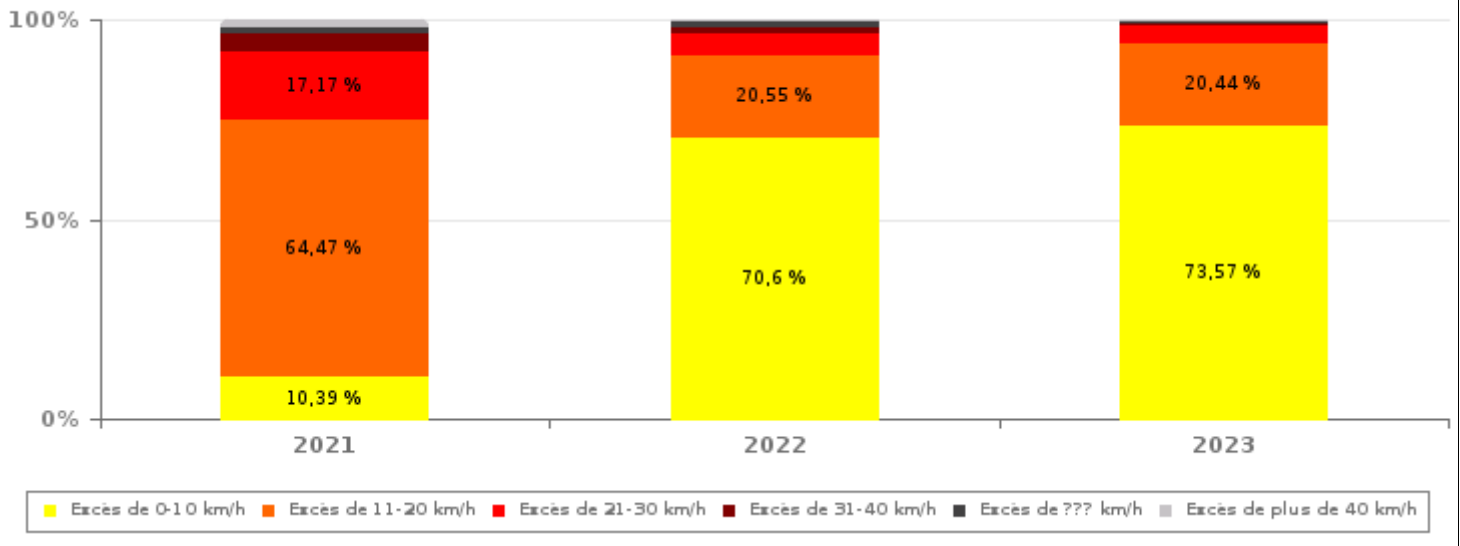
INFRACTIONS ROUTIÈRES (autoroutes incluses) : APERÇU GÉNÉRAL

INFRACTIONS PAR DEGRE DE GRAVITE

Comparaison par année: 2015-2023

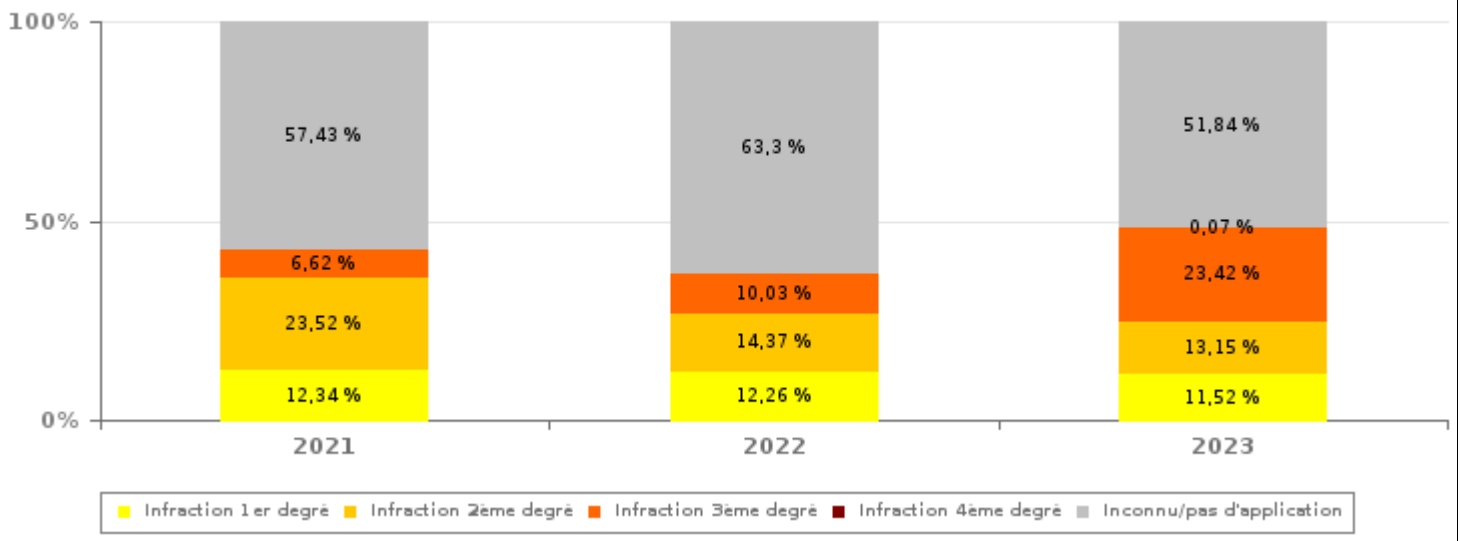
VITESSE	2015	2016	2017	2018	2019	2020	2021	2022	2023
Excès de 0-10 km/h	1.144	1.859	993	306	38	146	566	5.173	8.703
Excès de 11-20 km/h	2.997	3.473	2.891	11.102	685	1.438	3.511	1.506	2.418
Excès de 21-30 km/h	907	1.144	1.303	8.112	550	761	935	384	514
Excès de 31-40 km/h	260	348	564	2.750	700	237	229	114	103
Excès de plus de 40 km/h	118	123	299	1.058	263	94	120	32	63
Excès de ??? km/h	30	36	32	37	60	111	85	118	28
Sous-total VITESSE	5.456	6.983	6.082	23.365	2.296	2.787	5.446	7.327	11.829

Nombre d'infractions (vitesse): répartition selon la gravité



NON-VITESSE	2015	2016	2017	2018	2019	2020	2021	2022	2023
1er degré	441	459	243	235	165	266	425	336	325
2ème degré	533	568	266	353	681	553	810	394	371
3ème degré	168	170	139	258	166	109	228	275	661
4ème degré	10	10	11	11	7	7	3	1	2
Inconnu/Pas d'application	1.032	1.129	910	989	1.374	996	1.978	1.735	1.463
Sous-total NON-VITESSE	2.184	2.336	1.569	1.846	2.393	1.931	3.444	2.741	2.822

Nombre d'infractions (non-vitesse): répartition selon la gravité





INFRACTIONS ROUTIÈRES (autoroutes incluses) : APERÇU GÉNÉRAL

INFRACTIONS PAR DEGRE DE GRAVITE

Comparaison par année: 2015-2023



INFRACTIONS ROUTIÈRES (autoroutes incluses) : APERÇU GÉNÉRAL

Comparaison par mois pour l'année 2023

	Jan	Fév	Mar	Avr	Mai	Juin	Juil	Août	Sep	Oct	Nov	Déc	TOTAL
NOMBRE TOTAL D'INFRACTIONS	1.590	1.532	1.765	1.492	1.014	1.532	1.348	961	944	894	875	704	14.651
INFRACTIONS PAR THEME													
Vitesse	1.345	1.280	1.400	1.180	709	1.260	1.156	805	745	684	655	610	11.829
Arrêt et stationnement	34	38	62	49	47	77	35	47	26	39	28	9	491
GSM	25	14	45	24	23	16	48	27	20	35	30	12	319
Casque et vêtements de protection	0	0	0	0	0	1	2	0	0	0	0	0	3
Ceinture et siège enfant	2	16	13	9	6	10	3	6	9	10	2	4	90
Feux de signalisation	0	0	0	0	2	0	0	1	0	1	0	0	4
Code de la route	78	52	90	80	74	59	37	25	50	59	81	25	710
Alcool	12	19	12	17	38	16	10	10	6	10	13	9	172
Drogues	5	5	11	8	15	6	2	1	3	3	3	2	64
Conditions techniques	39	49	67	39	33	21	14	6	26	15	27	12	348
Immatriculation	9	19	22	25	26	22	22	12	19	7	11	6	200
Permis de conduire	6	9	6	20	13	17	7	8	13	12	5	3	119
Assurance	4	8	11	10	21	11	10	8	16	5	8	2	114
Poids lourds	31	21	26	31	7	15	2	3	3	14	12	10	175
Autres	0	2	0	0	0	1	0	2	0	0	0	0	5
Inconnu	0	0	0	0	0	0	0	0	8	0	0	0	8
INFRACTIONS PAR DEGRE DE GRAVI													
VITESSE													
Excès de 0-10 km/h	1.159	886	1.045	956	458	741	915	633	571	535	298	506	8.703
Excès de 11-20 km/h	140	294	261	171	183	415	186	139	146	115	290	78	2.418
Excès de 21-30 km/h	26	81	65	44	51	74	37	22	21	20	52	21	514
Excès de 31-40 km/h	8	11	19	4	7	19	11	5	3	4	9	3	103
Excès de plus de 40 km/h	10	7	6	4	8	7	4	5	3	4	4	1	63
Excès de ??? km/h	2	1	4	1	2	4	3	1	1	6	2	1	28
Sous-total VITESSE	1.345	1.280	1.400	1.180	709	1.260	1.156	805	745	684	655	610	11.829
NON-VITESSE													
1er degré	27	22	30	37	44	26	15	15	21	24	44	20	325
2ème degré	19	37	42	44	35	45	31	30	28	19	28	13	371
3ème degré	66	37	88	62	56	36	65	35	47	72	71	26	661
4ème degré	0	0	0	1	0	0	0	0	0	0	1	0	2
Inconnu/Pas d'application	133	156	205	168	170	165	81	76	103	95	76	35	1.463
Sous-total NON-VITESSE	245	252	365	312	305	272	192	156	199	210	220	94	2.822

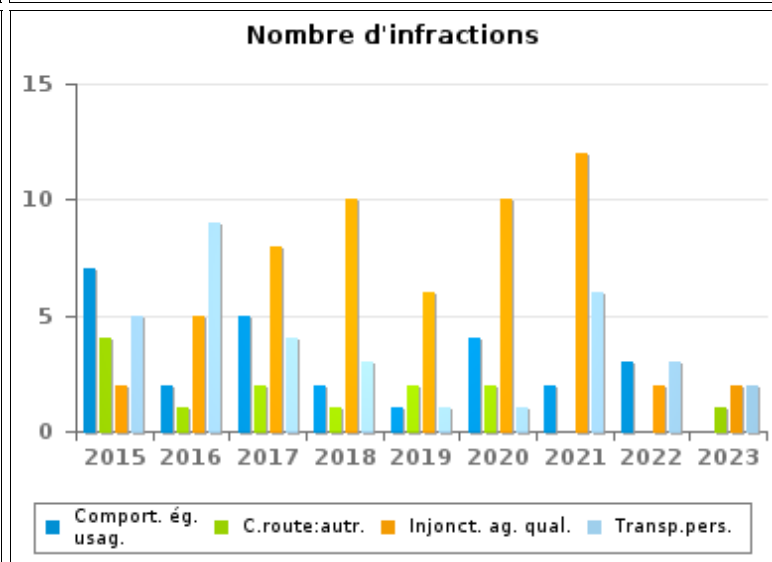
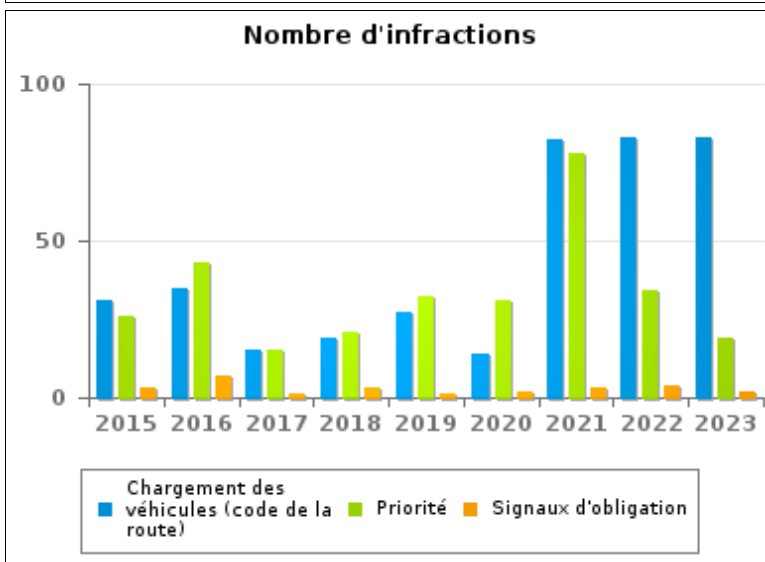
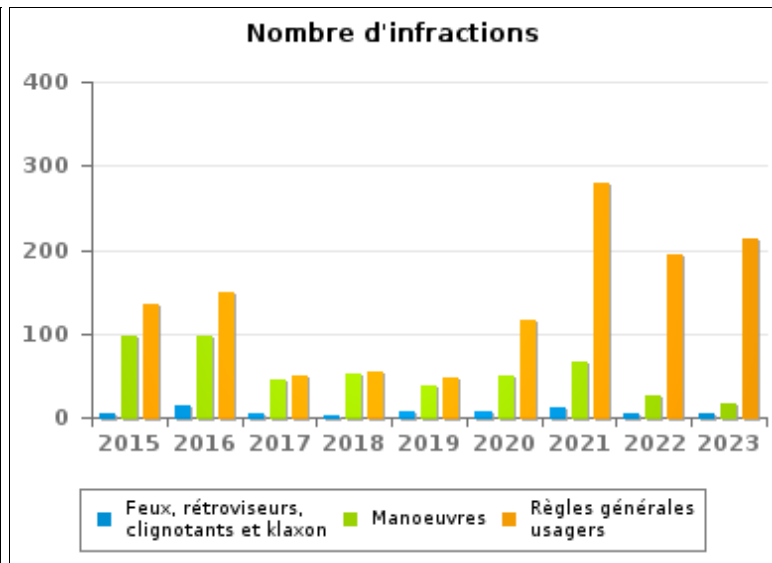
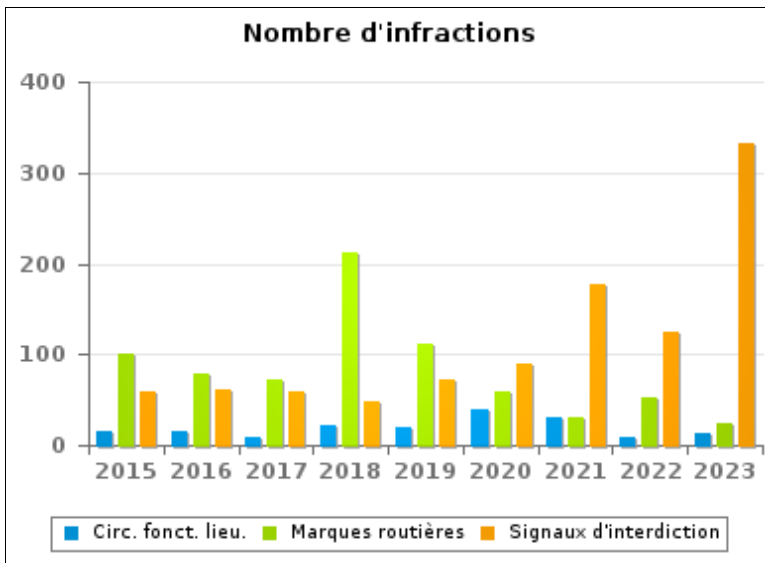


INFRACTIONS ROUTIÈRES (autoroutes incluses) : APERÇU GÉNÉRAL (DÉTAIL)

Comparaison par année: 2015-2023

Code de la route

	2015	2016	2017	2018	2019	2020	2021	2022	2023
Règles générales usagers	136	148	50	54	48	117	279	194	212
Signaux d'interdiction	58	61	58	49	73	90	177	125	332
Marques routières	100	79	73	213	112	60	31	52	23
Manoeuvres	98	97	44	53	37	49	67	25	17
Chargement des véhicules (code de la route)	31	35	15	19	27	14	82	83	83
Priorité	26	43	15	21	32	31	78	34	19
Circulation en fonction du lieu	15	15	8	21	19	40	30	8	13
Feux, rétroviseurs, clignotants et klaxon	4	15	5	2	8	8	11	4	4
Injonctions des agents qualifiés	2	5	8	10	6	10	12	2	2
Transport de personnes (code de la route)	5	9	4	3	1	1	6	3	2
Comportement à l'égard de certains usagers	7	2	5	2	1	4	2	3	0
Signaux d'obligation	3	7	1	3	1	2	3	4	2
Code de la route: autres	4	1	2	1	2	2	0	0	1
TOTAL	489	517	288	451	367	428	778	537	710





INFRACTIONS ROUTIÈRES (autoroutes incluses) : TOP 5 DES INFRACTIONS

2023

Toutes les infractions

Theme	Article de loi	Nombre d'infractions	% (*)
Vitesse	Art. 11.2.1°.a). En dehors des agglomérations, la vitesse est limitée à 120 km à l'heure sur les autoroutes [...].	10.112	69,02%
Vitesse	[Rég. w. :] Art. 11.1. Dans les agglomérations, la vitesse est limitée à 50 km à l'heure [...].	972	6,63%
Vitesse	[Rég. w. :] Art. 11.2.2°- a). En dehors des agglomérations, la vitesse est limitée à 90 km à l'heure sur les voies publiques divisées en quatre bandes de circulation ou plus dont deux au moins sont affectées à chaque sens de circulation et dont les sens de circulation sont séparés par des marques routières [...]. Les limitations de vitesse inférieures imposées par le signal C43 ou résultant de l'article 11.3. restent d'application. Art. 5. Les usagers doivent se conformer aux signaux lumineux de circulation, aux signaux routiers et aux marques routières, lorsque ceux-ci sont réguliers en la forme, suffisamment visibles et placés conformément aux prescriptions du [...] règlement [général sur la police de la circulation routière et de l'usage de la voie publique]. Art. 68.3. [...] Sign. C43 [avec la mention 70]. A partir du signal jusqu'au prochain carrefour [ou signal C45], interdiction de circuler à une vitesse supérieure à [70 km/h] [...].	503	3,43%
Arrêt et stationnement		430	2,93%
GSM	Constitue une infraction de 3ème degré en vertu de l'article 3.2°/2 de l'AR du 30-09-2005 : Art. 8.4. Sauf lorsque son véhicule est à l'arrêt ou en stationnement, le conducteur ne peut utiliser, tenir en main ni manipuler aucun appareil électronique mobile doté d'un écran [GSM/Smartphone/...], à moins qu'il ne soit fixé au véhicule dans un support destiné à cette fin.	319	2,18%

Infractions du 4ème degré

Theme	Article de loi	Nombre d'infractions	% (*)
Code de la route	Constitue une infraction de 4ème degré en vertu de l'article 4.4° de l'AR du 30-09-2005 : Art. 20.3.2°. Il est interdit de s'engager sur un passage à niveau lorsque les feux rouges clignotants sont allumés.	1	0,01 %
Code de la route	Constitue une infraction de 4ème degré en vertu de l'article 4.5° de l'AR du 30-09-2005 : Art. 21.4.3°. Il est interdit sur les autoroutes de faire marche arrière ou de rouler en sens contraire au sens obligatoire.	1	0,01 %

(*) % par rapport au nombre total d'infractions

INFRACTIONS ROUTIÈRES (autoroutes incluses) : MOMENT

Nombre d'infractions selon le moment de la semaine

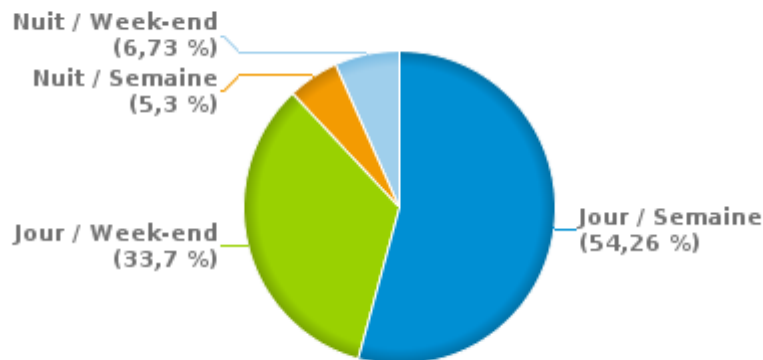
2023

	Semaine			Week-end			TOTAL
	Jour	Nuit	Sous-total	Jour	Nuit	Sous-total	
Vitesse	5.694	724	6.418	4.560	851	5.411	11.829
Arrêt et stationnement	388	2	390	86	15	101	491
GSM	287	4	291	23	5	28	319
Casque et vêtements de protection	2	0	2	1	0	1	3
Ceinture et siège enfant	77	0	77	12	1	13	90
Feux de signalisation	2	1	3	1	0	1	4
Code de la route	619	5	624	69	17	86	710
Alcool	68	14	82	47	43	90	172
Drogues	41	1	42	11	11	22	64
Conditions techniques	293	7	300	42	6	48	348
Immatriculation	136	8	144	43	13	56	200
Permis de conduire	85	3	88	21	10	31	119
Assurance	83	5	88	16	10	26	114
Poids lourds	165	3	168	5	2	7	175
Autres	2	0	2	1	2	3	5
Inconnu	8	0	8	0	0	0	8
TOTAL	7.950	777	8.727	4.938	986	5.924	14.651

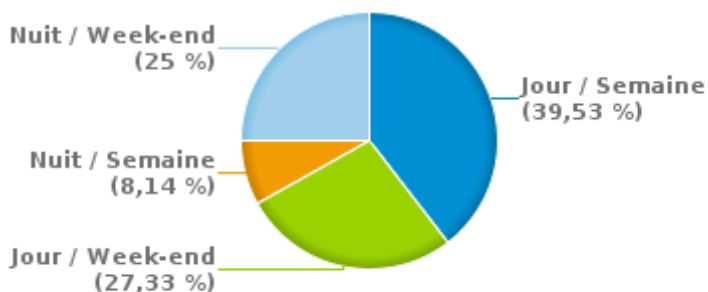
Weekend = Du vendredi 22h00 jusqu'au lundi 06h00
Semaine = Du lundi 06h00 jusqu'au vendredi 22h00

Jour: de 06h00 à 22h00
Nuit: de 22h00 à 06h00

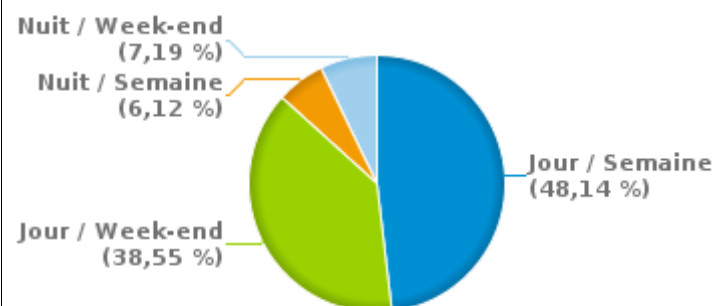
% infractions selon le moment pour l'année 2023



% infractions alcool selon le moment pour l'année 2023



% infractions vitesse selon le moment pour l'année 2023





INFRACTIONS DE VITESSE (autoroutes incluses) : ENDROIT DU CONTRÔLE

2023

Bernissart

Rue	Borne Kilometrique	Nr de maison	Excès de 0-10 km/h	Excès de 11-20 km/h	Excès de 21-30 km/h	Excès de 31-40 km/h	Excès de plus de 40 km/h	Excès de ??? km/h	TOTAL
A16-E42 Direction Mons	3.2				1				1
A16-E42 Direction Mons	4.0						1		1
A16-E42 Direction Mons	5.0			13	4		1		18
A16-E42 Direction Mons								1	1
A16-E42 Direction Tournai	11.0		1						1
A16-E42 Direction Tournai	12.3							1	1
A16-E42 Direction Tournai	3.0							1	1
A16-E42 Direction Tournai	3.6							1	1
A16-E42 Direction Tournai	4.0			1					1
A16-E42 Direction Tournai	5.0							1	1
A16-E42 Direction Tournai	9.0			1					1
A16-E42 Direction Tournai				1				2	3
A16-E42 Direction Tournai Sortie 28	9.0							1	1
Avenue de l'Europe		56						1	1
N505 - RUE DE L'AISSETTE VERS BERNISSART	5.0		4	72	26	2	2		106
N505 - RUE DE L'AISSETTE VERS PERUWELZ	5.0		17	278	49	5	3		352
N 505 - RUE DU PAN VERS BLATON		10		9	3	2			14
N 505 - RUE DU PAN VERS BLATON		4		15	9	1			25
N 505 - RUE DU PAN VERS HARCHIES		10		20	6	1	1		28
N 505 - RUE DU PAN VERS HARCHIES		4		8	3	2			13
N552 Direction Dour	8.1			56	10	1			67
N552 Direction Dour								1	1
N552 DIRECTION HAUTRAGE	8.1			235	32	4	1		272
N552 Direction Le Roeulx	10.2							1	1
N 552 VERS DOUR	8.4		5	30	4	2			41
N552 VERS DOUR	8.4				2				2



INFRACTIONS DE VITESSE (autoroutes incluses) : ENDROIT DU CONTRÔLE

2023

Rue	Borne Kilométrique	Nr de maison	Excès de 0-10 km/h	Excès de 11-20 km/h	Excès de 21-30 km/h	Excès de 31-40 km/h	Excès de plus de 40 km/h	Excès de ??? km/h	TOTAL
N 552 VERS HAUTRAGE	8.4		16	74	9	4	3		106
N552 VERS HAUTRAGE	8.4		1	5		1			7
PLACE DE BERNISSART VERS BLATON		8		2	2				4
PLACE DE BERNISSART VERS FRANCE		8		8	1				9
(POMMEROEUL) AUTOROUTE A16 (E42) - DIRECTION MONS	5.0	*		2	1				3
(POMMEROEUL) ROUTE N552 - DIRECTION DOUR	8.1			8	3				11
(POMMEROEUL) ROUTE N552 - DIRECTION HAUTRAGE	8.1			135	16	2			153
RUE DE L'AISSETTE VERS BLATON	**	**	4	19					23
RUE DE L'AISSETTE VERS PERUWLEZ	**	**	2	21	2				25
RUE DE PERUWELZ VERS BLATON		154			1				1
RUE DE PERUWELZ VERS PERUWELZ		154		4	2				6
RUE DE VALENCIENNES VERS BERNISSART		37A		1	1				2
RUE DE VILLE VERS BERNISSART		75		2					2
RUE DE VILLE VERS BLATON		75		2					2
RUE EMILE CARLIER VERS BLATON CENTRE		170		9	2				11
RUE EMILE CARLIER VERS HARCHIES		170		17	7				24
RUE GRANDE VERS BLATON		104		1					1
RUE SENECHAL VERS BERNISSART		13	1	1					2
RUE SENECHAL VERS BLATON		13	1						1
TOTAL			52	1.050	196	27	12	11	1.348

Péruwelz

Rue	Borne Kilométrique	Nr de maison	Excès de 0-10 km/h	Excès de 11-20 km/h	Excès de 21-30 km/h	Excès de 31-40 km/h	Excès de plus de 40 km/h	Excès de ??? km/h	TOTAL
A16-E42 Direction A7 Saint-Ghislaine Parking Bury								1	1
A16-E42 Direction Mons	19.1		51	10	1				62
A16-E42 Direction Mons	19.8							1	1



INFRACTIONS DE VITESSE (autoroutes incluses) : ENDROIT DU CONTRÔLE

2023

Rue	Borne Kilométrique	Nr de maison	Excès de 0-10 km/h	Excès de 11-20 km/h	Excès de 21-30 km/h	Excès de 31-40 km/h	Excès de plus de 40 km/h	Excès de ??? km/h	TOTAL
A16-E42 Direction Mons	20.1		27	20	5		1		53
A16-E42 Direction Mons	20.4							1	1
A16-E42 Direction Tournai	17.1		8.554	1.049	262	62	47		9.974
A16-E42 D Tournai Parking Nandy Gennotte/Péruwelz	14.3		1						1
A16-E42 D Tournai Parking Nandy Gennotte/Péruwelz	14.5		1						1
A16-E42 D Tournai Parking Nandy Gennotte/Péruwelz						1		1	2
BOULEVARD LEOPOLD III - N60 VERS FRANCE		75		1					1
BOULEVARD LEOPOLD III - N60 VERS PERUWELZ		75		1					1
CHAUSSÉE DE LA BARRIÈRE (N60) VERS PERUWELZ		15		1	1				2
GRAND'PLACE VERS BASECLES		13		1					1
GRAND'PLACE VERS FRANCE		13		6	1				7
Grand'Route								1	1
GRAND'ROUTE VERS TOURNAI		36		1					1
N505 - RUE DE BLATON VERS BLATON		27		7	2				9
N505 - RUE DE BLATON VERS PERUWELZ-CENTRE		27		10					10
N50 - GRAND'ROUTE VERS BASECLES	28.8		1						1
N50 - GRAND'ROUTE VERS PIPAIX	28.8		2	1					3
N60 AVENUE DE LA BASILIQUE VERS FRANCE		92		34	6		1		41
N60 AVENUE DE LA BASILIQUE VERS PERUWELZ CENTRE		92		16	3	2			21
N60 Direction Gand	60.9							1	1
N60 Direction Gand								1	1
N60 - RUE NEUVE CHAUSSÉE VERS LEUZE-EN-HAINAUT	62.9			22	3	1			26
N60 - RUE NEUVE CHAUSSÉE VERS PERUWELZ CENTRE	62.9		8	105	14	7	1		135
N60 VERS BONSECOURS	64.5			10		1			11
N60 VERS PERUWELZ	64.5			5	2				7
R.de Grandglise à Antoing								1	1
Rue Albert 1er								2	2



INFRACTIONS DE VITESSE (autoroutes incluses) : ENDROIT DU CONTRÔLE

2023

Rue	Borne Kilométrique	Nr de maison	Excès de 0-10 km/h	Excès de 11-20 km/h	Excès de 21-30 km/h	Excès de 31-40 km/h	Excès de plus de 40 km/h	Excès de ??? km/h	TOTAL
Rue Albert Moulin								3	3
RUE ALBERT MOULIN VERS PERUWELZ		16		4					4
RUE BLANCHE (N504) VERS PERUWELZ		70		3					3
RUE BLANCHE (N504) VERS WIERS		101		2	1				3
RUE BLANCHE (N504) VERS WIERS		70		2					2
Rue de Blaton								1	1
RUE DE BLATON (N505) VERS BERNISSART		36		5					5
RUE DE BLATON (N505) VERS PERUWELZ		36		11	3				14
RUE DE GOURGUES (N504) VERS PERUWELZ		58		6					6
RUE DE GOURGUES (N504) VERS WIERS		58		2					2
RUE DE GOURGUES VERS PERUWELZ		56		3	1				4
RUE DE GOURGUES VERS TOURNAI		56		4	2				6
RUE DE LA FERTE VERS PERUWELZ		36		1					1
RUE DE LA FERTE VERS WIERS		36		3	1				4
RUE DE LA GUERISON VERS PERUWELZ		60		3	2	2			7
RUE DE LA GUERISON VERS ROUCOURT		60		5	4		1		10
RUE DE MORTAGNE VERS BAUGNIES		42		2					2
RUE DE MORTAGNE VERS PIPAIX		42		1					1
RUE DE MORTAGNE VERS PIPAIX		42B	5	5	2				12
RUE DE MORTAGNE VERS WASNES-AUDEMETS-BRIFFOEIL		42B	1	4	2				7
RUE DE SAINT-AMAND VERS FRANCE		157		1					1
RUE DE SAINT-AMAND VERS PERULWELZ		157		1					1
Rue Neuve Chaussée		92						1	1
Rue Victor Cretteur		64						1	1
Rue Victor Cretteur								1	1
TOTAL			8.651	1.368	318	76	51	17	10.481



INFRACTIONS DE VITESSE (autoroutes incluses) : ENDROIT DU CONTRÔLE
2023



INFRACTIONS DE VITESSE (autoroutes incluses) : RÉGIME VITESSE

2023

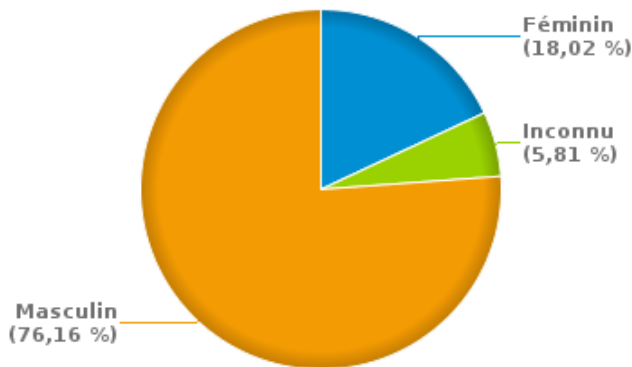
Vitesse autorisée	Excès de 0-10 km/h	Excès de 11-20 km/h	Excès de 21-30 km/h	Excès de 31-40 km/h	Excès de plus de 40	Excès de ??? km/h	TOTAL
30	6	19	4	0	0	0	29
50	37	745	155	26	9	0	972
60	3	0	0	0	0	0	3
70	0	446	66	7	1	0	520
90	22	112	15	12	3	0	164
120	8.635	1.096	274	58	50	0	10.113
Inconnu	0	0	0	0	0	28	28
TOTAL	8.703	2.418	514	103	63	28	11.829

INFRACTIONS ROUTIÈRES (autoroutes incluses) : PROFIL DES CONTREVENANTS 2023

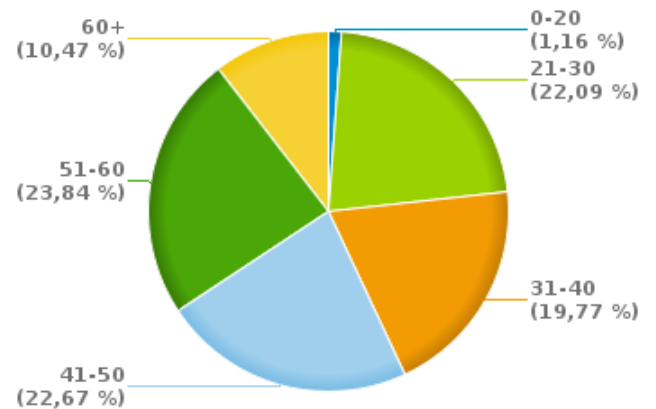
Nombre d'infractions d'alcool par catégorie d'âge et par sexe

	Masculin	Féminin	Inconnu	TOTAL
0-20	2	0	0	2
21-30	30	7	1	38
31-40	21	11	2	34
41-50	29	6	4	39
51-60	33	6	2	41
60+	16	1	1	18
TOTAL	131	31	10	172

% infractions alcool par sexe pour l'année 2023



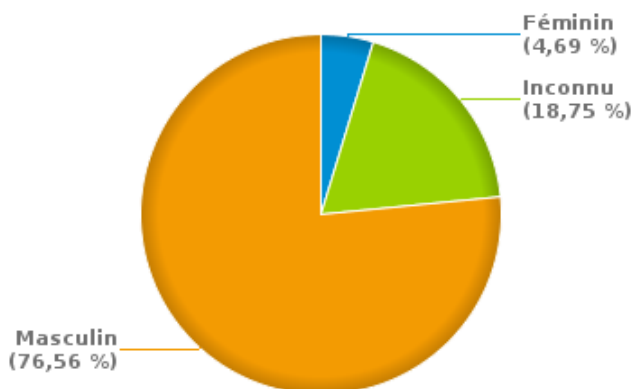
% infractions alcool par catégorie d'âge pour l'année 2023



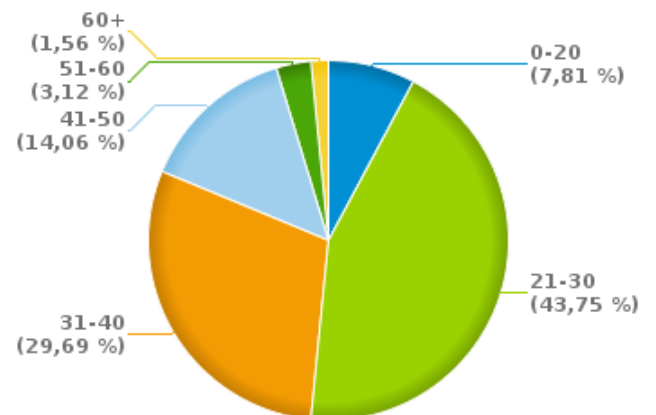
Nombre d'infractions de drogues par catégorie d'âge et par sexe

	Féminin	Inconnu	Masculin	TOTAL
0-20	1	1	3	5
21-30	1	6	21	28
31-40	1	2	16	19
41-50	0	2	7	9
51-60	0	1	1	2
60+	0	0	1	1
TOTAL	3	12	49	64

% infractions drogues par sexe pour l'année 2023



% infractions drogues par catégorie d'âge pour l'année 2023





INFRACTIONS ROUTIÈRES
FILTRES ET PARAMÈTRES SELECTIONNÉS
DANS CE RAPPORT

Année de début de l'infraction	2015
Année de fin de l'infraction	2023
Trimestre(s)	Trim. 1;Trim. 2;Trim. 3;Trim. 4
Zone de police	ZP BERNISSART/PERUWELZ
Unité locale/fédérale	
Hors/sur autoroute	(autoroutes incluses)
Unité de police constatante	
Date de clôture de la banque de données	30/04/24

Date de mise à jour du rapport	01 JUIL. 2024 10:22:52
---------------------------------------	------------------------