

**Aperçu
Infractions routières
(autoroutes incluses)
2023**

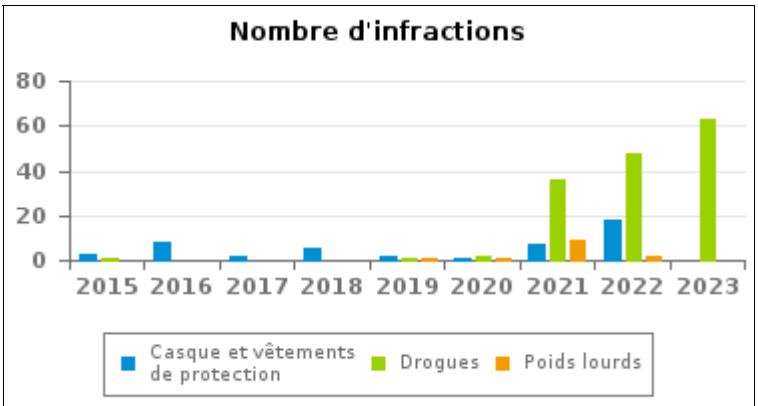
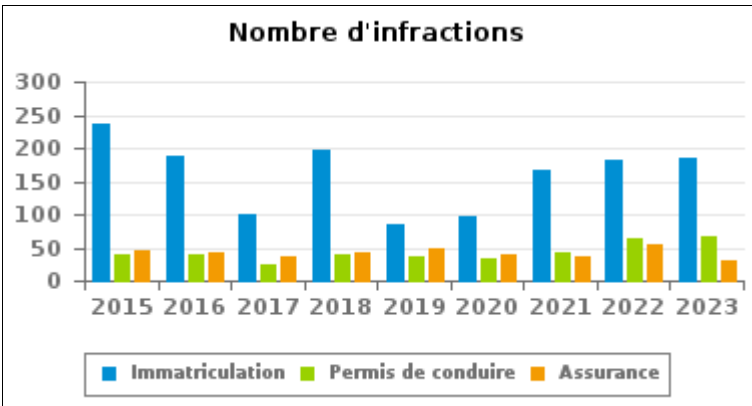
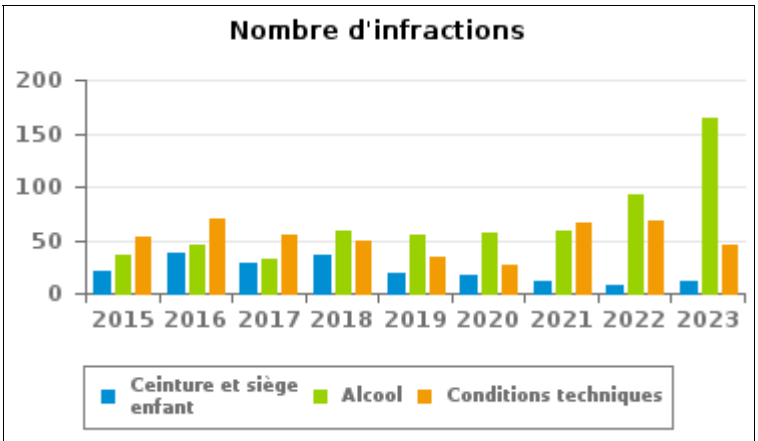
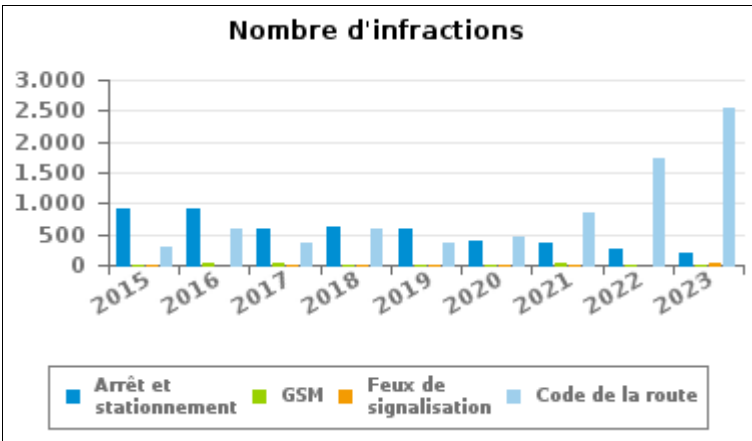
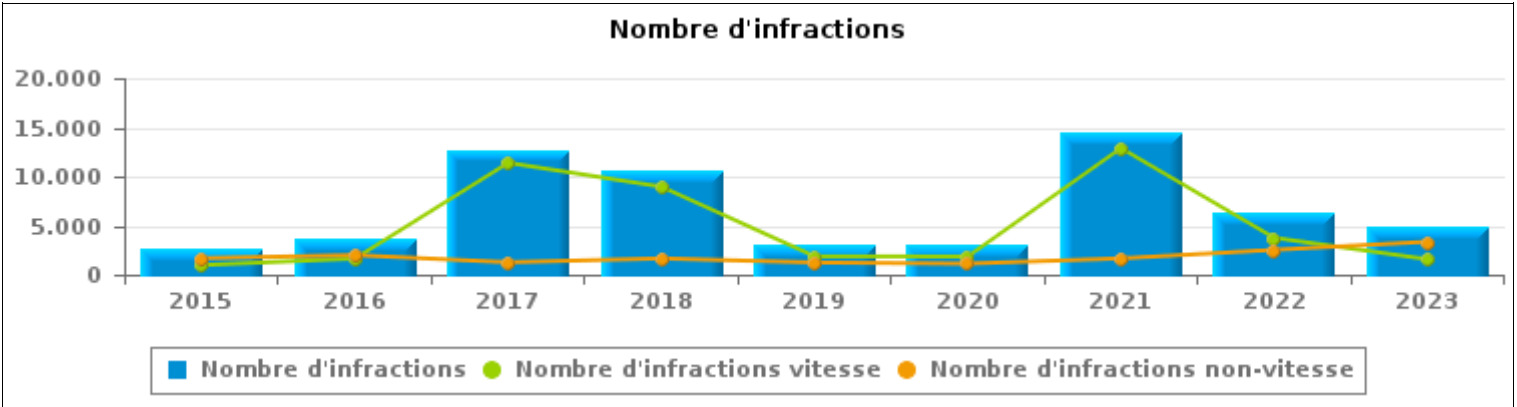
ZP COMINES-WARNETON



INFRACTIONS ROUTIÈRES (autoroutes incluses) : APERÇU GÉNÉRAL

Comparaison par année: 2015-2023

	2015	2016	2017	2018	2019	2020	2021	2022	2023
NOMBRE TOTAL D'INFRACTIONS	2.653	3.630	12.648	10.607	3.107	2.974	14.538	6.279	4.920
INFRACTIONS PAR THEME									
	2015	2016	2017	2018	2019	2020	2021	2022	2023
Vitesse	975	1.641	11.387	8.955	1.869	1.850	12.882	3.754	1.572
Arrêt et stationnement	918	903	582	627	575	390	348	257	204
GSM	15	25	26	13	9	4	17	14	7
Casque et vêtements de protection	3	8	2	5	2	1	7	18	0
Ceinture et siège enfant	21	37	28	35	19	17	12	8	11
Feux de signalisation	6	0	5	2	8	2	7	0	21
Code de la route	303	599	360	576	358	446	844	1.718	2.548
Alcool	36	45	33	58	55	57	58	93	165
Drogues	1	0	0	0	1	2	36	48	63
Conditions techniques	52	69	55	49	34	27	66	67	46
Immatriculation	237	188	101	198	85	96	168	181	185
Permis de conduire	38	39	25	39	37	34	41	65	67
Assurance	45	41	35	41	48	38	36	54	31
Poids lourds	0	0	0	0	1	1	9	2	0
Autres	3	2	0	2	0	1	0	0	0
Inconnu	0	33	9	7	6	8	7	0	0





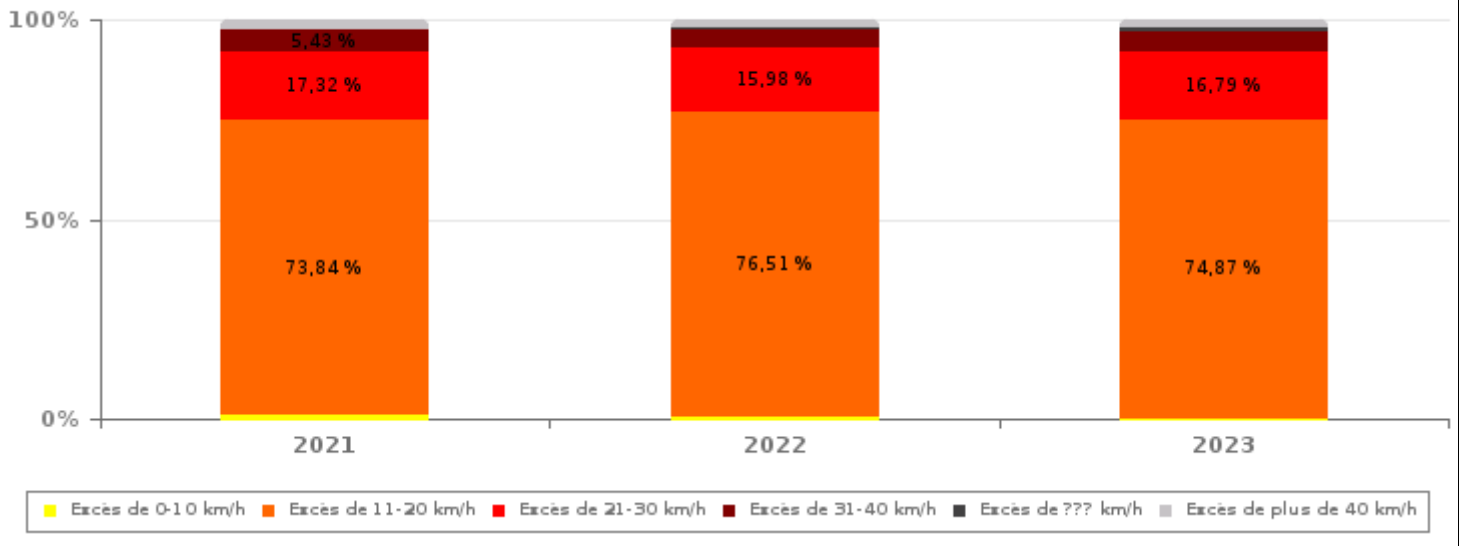
INFRACTIONS ROUTIÈRES (autoroutes incluses) : APERÇU GÉNÉRAL

INFRACTIONS PAR DEGRE DE GRAVITE

Comparaison par année: 2015-2023

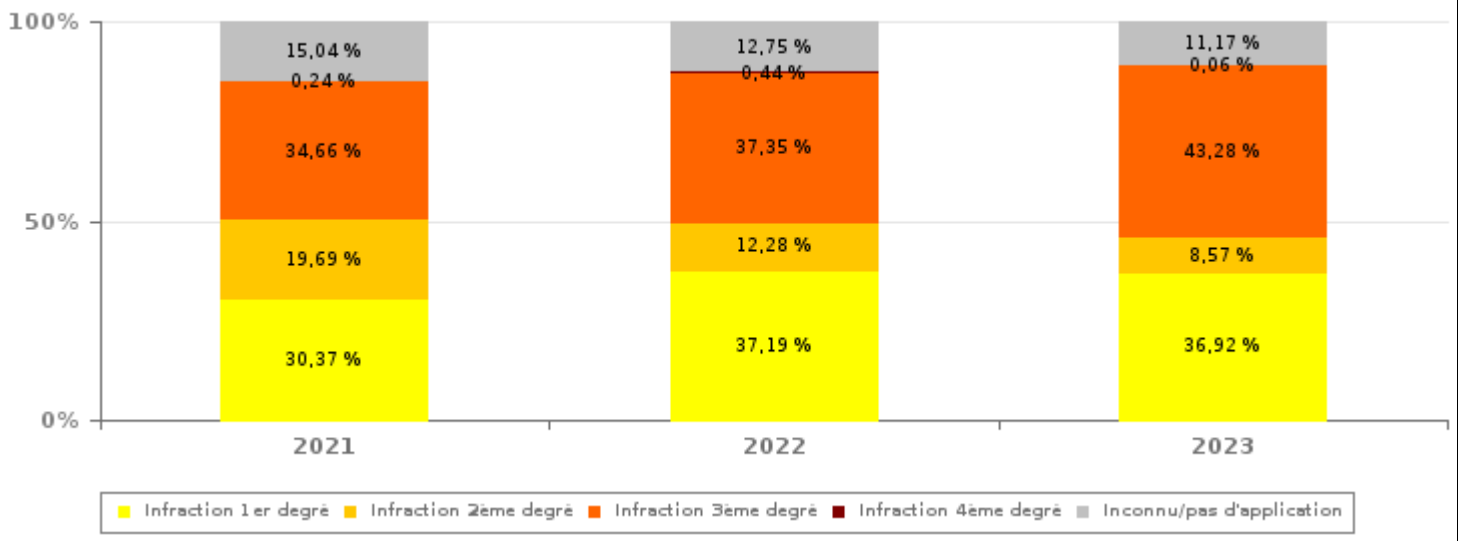
VITESSE	2015	2016	2017	2018	2019	2020	2021	2022	2023
Excès de 0-10 km/h	624	950	7.392	6.054	389	449	103	17	2
Excès de 11-20 km/h	253	444	2.935	2.254	1.104	1.037	9.512	2.872	1.177
Excès de 21-30 km/h	57	138	741	465	251	262	2.231	600	264
Excès de 31-40 km/h	13	51	219	110	69	63	700	162	83
Excès de plus de 40 km/h	1	39	79	53	40	24	314	79	34
Excès de ??? km/h	27	19	21	19	16	15	22	24	12
Sous-total VITESSE	975	1.641	11.387	8.955	1.869	1.850	12.882	3.754	1.572

Nombre d'infractions (vitesse): répartition selon la gravité



NON-VITESSE	2015	2016	2017	2018	2019	2020	2021	2022	2023
1er degré	969	1.203	716	1.056	661	656	503	939	1.236
2ème degré	478	478	272	326	334	262	326	310	287
3ème degré	57	78	105	52	57	33	574	943	1.449
4ème degré	9	5	6	4	6	9	4	11	2
Inconnu/Pas d'application	165	225	162	214	180	164	249	322	374
Sous-total NON-VITESSE	1.678	1.989	1.261	1.652	1.238	1.124	1.656	2.525	3.348

Nombre d'infractions (non-vitesse): répartition selon la gravité





INFRACTIONS ROUTIÈRES (autoroutes incluses) : APERÇU GÉNÉRAL

INFRACTIONS PAR DEGRE DE GRAVITE

Comparaison par année: 2015-2023



INFRACTIONS ROUTIÈRES (autoroutes incluses) : APERÇU GÉNÉRAL

Comparaison par mois pour l'année 2023

	Jan	Fév	Mar	Avr	Mai	Juin	Juil	Août	Sep	Oct	Nov	Déc	TOTAL
NOMBRE TOTAL D'INFRACTIONS	453	426	515	204	257	506	356	46	215	402	561	979	4.920
INFRACTIONS PAR THEME													
Vitesse	79	13	57	1	3	39	35	21	82	99	407	736	1.572
Arrêt et stationnement	23	31	24	8	20	14	18	6	22	16	15	7	204
GSM	0	0	0	0	3	0	0	0	0	0	2	2	7
Casque et vêtements de protection	0	0	0	0	0	0	0	0	0	0	0	0	0
Ceinture et siège enfant	0	3	1	0	0	1	0	0	4	0	1	1	11
Feux de signalisation	1	3	2	2	7	5	0	1	0	0	0	0	21
Code de la route	266	308	387	164	174	405	274	2	70	265	95	138	2.548
Alcool	18	29	16	8	12	6	7	9	11	11	14	24	165
Drogues	16	9	2	1	5	0	2	2	7	3	5	11	63
Conditions techniques	7	6	8	2	2	4	4	0	4	2	2	5	46
Immatriculation	29	14	8	11	21	24	11	1	5	2	9	50	185
Permis de conduire	10	6	7	4	7	5	2	3	7	4	7	5	67
Assurance	4	4	3	3	3	3	3	1	3	0	4	0	31
Poids lourds	0	0	0	0	0	0	0	0	0	0	0	0	0
Autres	0	0	0	0	0	0	0	0	0	0	0	0	0
Inconnu	0	0	0	0	0	0	0	0	0	0	0	0	0
INFRACTIONS PAR DEGRE DE GRAVI													
VITESSE													
Excès de 0-10 km/h	0	0	0	0	0	0	0	0	2	0	0	0	2
Excès de 11-20 km/h	65	11	54	0	0	24	30	16	60	64	279	574	1.177
Excès de 21-30 km/h	13	1	1	0	0	9	2	1	17	24	83	113	264
Excès de 31-40 km/h	0	0	0	0	0	4	1	2	3	9	30	34	83
Excès de plus de 40 km/h	0	1	0	0	0	2	0	2	0	0	15	14	34
Excès de ??? km/h	1	0	2	1	3	0	2	0	0	2	0	1	12
Sous-total VITESSE	79	13	57	1	3	39	35	21	82	99	407	736	1.572
NON-VITESSE													
1er degré	130	192	182	57	31	164	133	4	51	145	75	72	1.236
2ème degré	44	31	25	13	28	29	16	5	21	7	12	56	287
3ème degré	144	137	215	115	166	253	154	0	29	132	35	69	1.449
4ème degré	0	0	0	0	0	0	0	1	0	0	0	1	2
Inconnu/Pas d'application	56	53	36	18	29	21	18	15	32	19	32	45	374
Sous-total NON-VITESSE	374	413	458	203	254	467	321	25	133	303	154	243	3.348

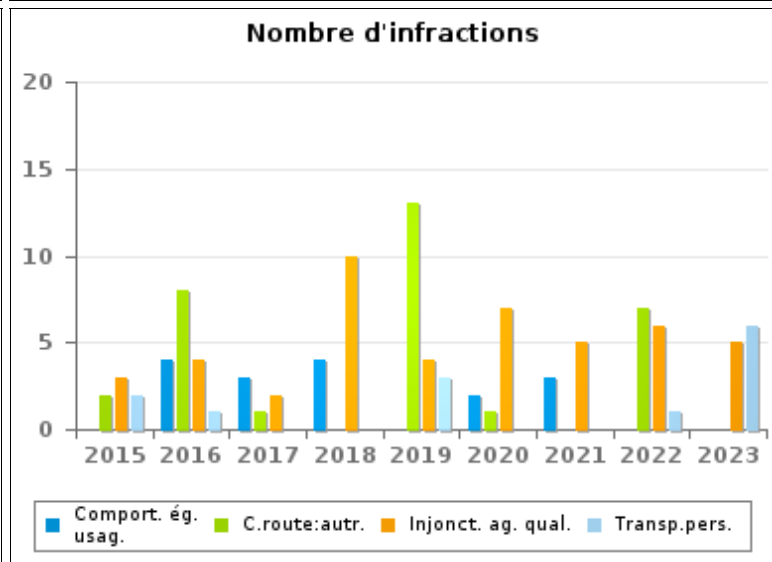
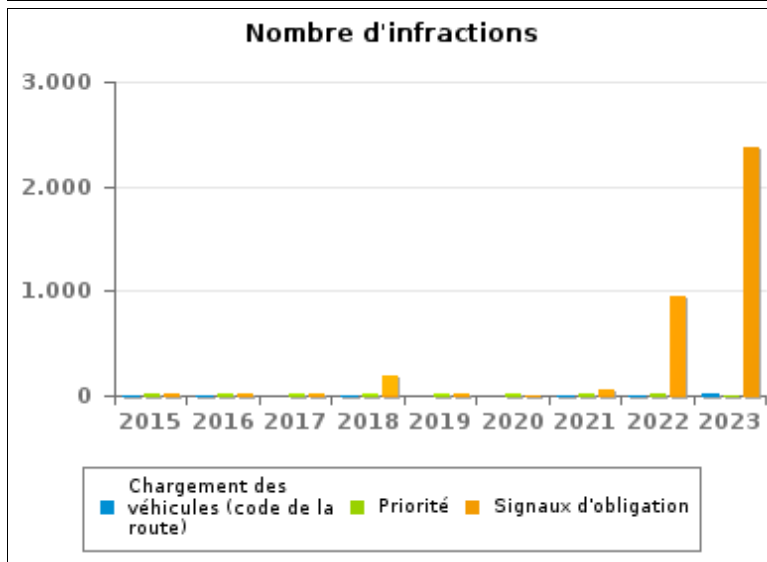
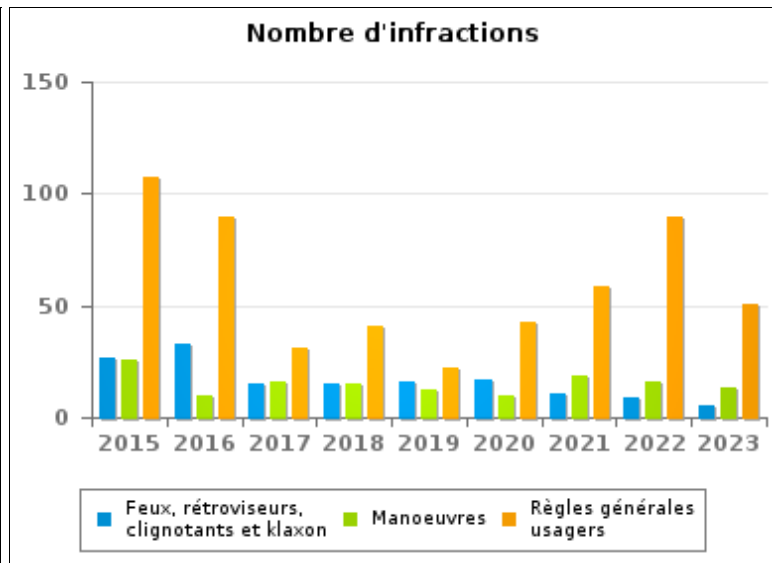
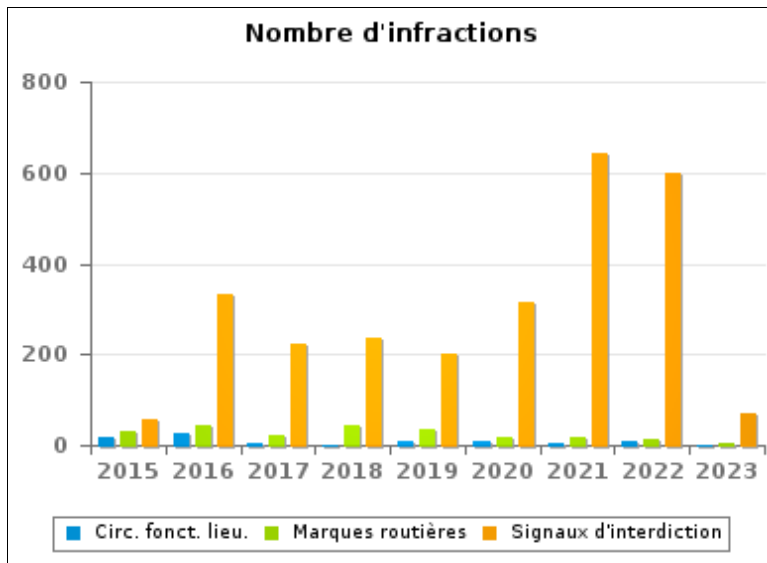


INFRACTIONS ROUTIÈRES (autoroutes incluses) : APERÇU GÉNÉRAL (DÉTAIL)

Comparaison par année: 2015-2023

Code de la route

	2015	2016	2017	2018	2019	2020	2021	2022	2023
Signaux d'obligation	14	17	27	183	25	8	64	949	2.374
Signaux d'interdiction	55	333	221	235	203	316	644	598	72
Règles générales usagers	107	90	31	41	22	43	59	90	51
Marques routières	30	45	24	45	37	16	19	11	3
Priorité	18	28	15	25	16	19	11	13	7
Feux, rétroviseurs, clignotants et klaxon	27	33	15	15	16	17	11	9	5
Manoeuvres	26	10	16	15	12	10	19	16	13
Circulation en fonction du lieu	16	25	5	1	7	7	6	10	2
Injonctions des agents qualifiés	3	4	2	10	4	7	5	6	5
Code de la route: autres	2	8	1	0	13	1	0	7	0
Chargement des véhicules (code de la route)	3	1	0	2	0	0	3	8	10
Comportement à l'égard de certains usagers	0	4	3	4	0	2	3	0	0
Transport de personnes (code de la route)	2	1	0	0	3	0	0	1	6
TOTAL	303	599	360	576	358	446	844	1.718	2.548





INFRACTIONS ROUTIÈRES (autoroutes incluses) : TOP 5 DES INFRACTIONS

2023

Toutes les infractions

Theme	Article de loi	Nombre d'infractions	% (*)
Vitesse	[Rég. w. :] Art. 11.1. Dans les agglomérations, la vitesse est limitée à 50 km à l'heure [...].	647	13,15%
Vitesse	[Rég. w. :] Art. 11.2.1°- b). En dehors des agglomérations, la vitesse est limitée à 120 km à l'heure [...] sur les voies publiques divisées en quatre bandes de circulation ou plus dont deux au moins sont affectées à chaque sens de circulation, pour autant que les sens de circulation soient séparés autrement qu'avec des marques routières [...]. Les limitations de vitesse inférieures imposées par le signal C43 ou résultant de l'article 11.3. restent d'application. Art. 5. Les usagers doivent se conformer aux signaux lumineux de circulation, aux signaux routiers et aux marques routières, lorsque ceux-ci sont réguliers en la forme, suffisamment visibles et placés conformément aux prescriptions du [...] règlement [général sur la police de la circulation routière et de l'usage de la voie publique]. Art. 68.3. [...] Sign. C43 [avec la mention 90]. A partir du signal jusqu'au prochain carrefour [ou signal C45], interdiction de circuler à une vitesse supérieure à [90 km/h] [...].	880	17,89%
Code de la route	Art. 5. Les usagers doivent se conformer aux signaux lumineux de circulation, aux signaux routiers et aux marques routières, lorsque ceux-ci sont réguliers en la forme, suffisamment visibles et placés conformément aux prescriptions du [...] règlement [général sur la police de la circulation routière et de l'usage de la voie publique]. Art. 69.3. [...] Sign. D 1. Obligation de suivre la direction indiquée par la flèche. La disposition des lieux détermine la position de la flèche. Si le signal présentant une flèche non coudée, est placé sur un obstacle, il signifie obligation de passer du côté indiqué par la flèche.	1.023	20,79%
Code de la route	[Rég. w. :] Constitue une infraction de 3ème degré en vertu de l'article 3.39/2° de l'AR du 30-09-2005 : Art. 5. Les usagers doivent se conformer aux signaux lumineux de circulation, aux signaux routiers et aux marques routières, lorsque ceux-ci sont réguliers en la forme, suffisamment visibles et placés conformément aux prescriptions du [...] règlement [général sur la police de la circulation routière et de l'usage de la voie publique]. Art. 68.3. [...] Sign. C23. Accès interdit aux conducteurs de véhicules ou trains de véhicules à moteur conçus et construits pour le transport de marchandises. Une inscription sur un panneau additionnel limite l'interdiction aux conducteurs de véhicules ou trains de véhicules dont la masse maximale autorisée dépasse la masse indiquée.	334	6,79%
Code de la route	[Rég. w. :] Constitue une infraction de 3ème degré en vertu de l'article 3.39/2° de l'AR du 30-09-2005 : Art. 5. Les usagers doivent se conformer [...] aux signaux routiers [...] lorsque ceux-ci sont réguliers en la forme, suffisamment visibles et placés conformément aux prescriptions [...] [de l'AR 01-12-1975]. Art. 65.5.1. La validité zonale peut être conférée aux signaux d'interdiction [...]. Leur signification reste inchangée [...]. 3. Ils sont inscrits dans un panneau à fond blanc [...]. 9. La signification d'une signalisation à validité zonale peut être complétée, précisée ou limitée par une inscription ou un symbole en noir [...]. Art. 68.3. Sign. C23. Accès interdit aux conducteurs de véhicules ou trains de véhicules à moteur conçus et construits pour le transport de marchandises. Une inscription sur un panneau additionnel limite l'interdiction aux conducteurs de véhicules ou trains de véhicules dont la masse maximale autorisée dépasse la masse indiquée.	1.013	20,59%



INFRACTIONS ROUTIÈRES (autoroutes incluses) : TOP 5 DES INFRACTIONS

2023

Infractions du 4ème degré

Theme	Article de loi	Nombre d'infractions	% (*)
Code de la route	Constitue une infraction de 4ème degré en vertu de l'article 4.4° de l'AR du 30-09-2005 : Art. 20.3.2°. Il est interdit de s'engager sur un passage à niveau lorsque les feux rouges clignotants sont allumés.	2	0,04 %

(*) % par rapport au nombre total d'infractions



INFRACTIONS ROUTIÈRES (autoroutes incluses) : MOMENT

Nombre d'infractions selon le moment de la semaine

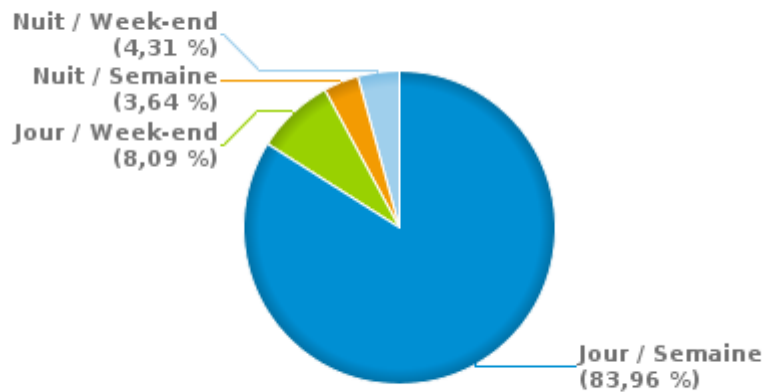
2023

	Semaine			Week-end			TOTAL
	Jour	Nuit	Sous-total	Jour	Nuit	Sous-total	
Vitesse	1.096	123	1.219	244	109	353	1.572
Arrêt et stationnement	154	0	154	41	9	50	204
GSM	4	0	4	1	2	3	7
Casque et vêtements de protection	0	0	0	0	0	0	0
Ceinture et siège enfant	5	1	6	5	0	5	11
Feux de signalisation	17	0	17	3	1	4	21
Code de la route	2.508	8	2.516	27	5	32	2.548
Alcool	63	24	87	28	50	78	165
Drogues	44	3	47	9	7	16	63
Conditions techniques	35	0	35	4	7	11	46
Immatriculation	139	9	148	28	9	37	185
Permis de conduire	47	6	53	5	9	14	67
Assurance	19	5	24	3	4	7	31
Poids lourds	0	0	0	0	0	0	0
Autres	0	0	0	0	0	0	0
Inconnu	0	0	0	0	0	0	0
TOTAL	4.131	179	4.310	398	212	610	4.920

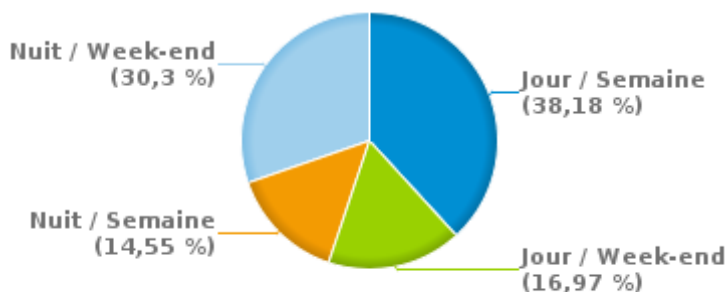
Weekend = Du vendredi 22h00 jusqu'au lundi 06h00
 Semaine = Du lundi 06h00 jusqu'au vendredi 22h00

Jour: de 06h00 à 22h00
 Nuit: de 22h00 à 06h00

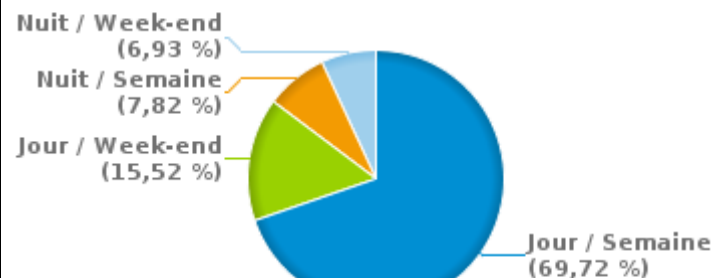
% infractions selon le moment pour l'année 2023



% infractions alcool selon le moment pour l'année 2023



% infractions vitesse selon le moment pour l'année 2023





INFRACTIONS DE VITESSE (autoroutes incluses) : ENDROIT DU CONTRÔLE

2023

Comines-Warneton

Rue	Borne Kilometrique	Nr de maison	Excès de 0-10 km/h	Excès de 11-20 km/h	Excès de 21-30 km/h	Excès de 31-40 km/h	Excès de plus de 40 km/h	Excès de ??? km/h	TOTAL
CHAUSSEE DE LILLE VERS PLOEGSTEERT		61		4	2				6
Chaussée de Ten-Brielen								2	2
CHAUSSEE DE TEN-BRIELEN VERS COMINES		73		4	1				5
CHAUSSEE DE TEN-BRIELEN VERS TEN-BRIELEN		73		9	1				10
Chaussée de Warneton								1	1
CHAUSSEE DE WARNETON VERS COMINES CENTRE		67		25	4				29
CHAUSSEE DE WARNETON VERS WARNETON		114		1					1
CHAUSSEE DE WARNETON VERS WARNETON		67	2	23	9	3			37
Chaussée de Wervicq								2	2
CHAUSSEE DE WERVICQ VERS COMINES		90		2					2
CHAUSSEE DE WERVICQ VERS WERVICQ		188		2					2
CHAUSSEE DE WERVICQ VERS WERVICQ		90		1					1
CHAUSSEE D'HOUTHEM VERS COMINES		64		4	1				5
CHAUSSEE D'HOUTHEM VERS HOUTHEM		64			1				1
Chaussée d'Ypres								1	1
CHAUSSEE D'YPRES VERS WARNETON	41			8					8
CHAUSSEE D'YPRES VERS WARNETON		55		2					2
CHAUSSEE D'YPRES VERS YPRES	41			4					4
CHAUSSEE D'YPRES VERS YPRES		55		6	2				8
N 365 - RUE D'ARMENTIERES VERS LE BIZET	10.2	80A		12	6	2			20
N 365 - RUE D'ARMENTIERES VERS PLOEGSTEERT	10.2	80A		79	23	8	4		114
N515 - CHAUSSEE DE WERVIK VERS COMINES CENTRE	3.1	2		24	4				28
N515 - CHAUSSEE DE WERVIK VERS WERVIK	3.1	2		40	12	10	2		64
N 515 - ROUTE DE PLOEGSTEERT VERS PLOEGSTEERT	11.5	38		11	2				13
N 515 - ROUTE DE PLOEGSTEERT VERS PLOEGSTEERT		38		8	4				12
N 515 - ROUTE DE PLOEGSTEERT VERS WARNETON	11.5	38		3			1		4



INFRACTIONS DE VITESSE (autoroutes incluses) : ENDROIT DU CONTRÔLE

2023

Rue	Borne Kilométrique	Nr de maison	Excès de 0-10 km/h	Excès de 11-20 km/h	Excès de 21-30 km/h	Excès de 31-40 km/h	Excès de plus de 40 km/h	Excès de ??? km/h	TOTAL
N 515 - ROUTE DE PLOEGSTEERT VERS WARNETON		38		4					4
N 515 VERS PLOEGSTEERT	9.185			23	7				30
N 515 VERS WARNETON	9.185			34	3				37
N58 Direction Dottignies	34.5							1	1
N58 DIRECTION FRANCE	35.15			277	51	18	7		353
N58 DIRECTION FRANCE	39.5			148	34	18	13		213
N58 DIRECTION WERVIK	27.5			158	51	16	4		229
N58 DIRECTION WERVIK	35.15			72	11	2			85
Route de Ploegsteert								1	1
ROUTE DE PLOEGSTEERT VERS PLOEGSTEERT		3		15					15
ROUTE DE PLOEGSTEERT VERS WARNETON		28		4			1		5
ROUTE DE PLOEGSTEERT VERS WARNETON		3		6					6
Route des Ecluses								1	1
RUE DE CAPELLE VERS COMINES		61		2					2
RUE DE CAPELLE VERS COMINES		68		6	2				8
RUE DE CAPELLE VERS TEN-BRIELEN		68		5	1				6
RUE DE CAPELLE VERS ZANDVOORDE		61		7					7
RUE DE LA CHAPELLE ROMPUE VERS LE BIZET		170		4					4
RUE DE LA CHAPELLE ROMPUE VERS NIEPPE		170		3					3
RUE DE LA CORTEWILDE VERS HOUTHEN		43			1				1
Rue de la Procession								1	1
RUE DE PLOEGSTEERT VERS PLOEGSTEERT		70		3					3
RUE DE PLOEGSTEERT VERS WARNETON		70		9	1				10
Rue des Combattants								1	1
Rue de Wyttschaete								1	1
RUE DU ROMARIN VERS NEUVE EGLISE		40		24	7				31
RUE DU ROMARIN VERS PLOEGSTEERT		40		10					10



INFRACTIONS DE VITESSE (autoroutes incluses) : ENDROIT DU CONTRÔLE

2023

Rue	Borne Kilometrique	Nr de maison	Excès de 0-10 km/h	Excès de 11-20 km/h	Excès de 21-30 km/h	Excès de 31-40 km/h	Excès de plus de 40 km/h	Excès de ??? km/h	TOTAL
RUE DU TOUQUET VERS LE BIZET		331		4	2				6
RUE DU TOUQUET VERS LE BIZET		353		41	8	4			53
RUE DU TOUQUET VERS WARNETON		214		7					7
RUE DU TOUQUET VERS WARNETON		331		5					5
RUE DU TOUQUET VERS WARNETON		353		16	12				28
RUE DU TRIANGLE VERS AVENUE DE LA S.I.D.E.H.O		70		14	1	2			17
RUE DU TRIANGLE VERS COMINES CENTRE		70		2			2		4
RUE DU TRIANGLE VERS ZONING		42		2					2
TOTAL			2	1.177	264	83	34	12	1.572



INFRACTIONS DE VITESSE (autoroutes incluses) : RÉGIME VITESSE

2023

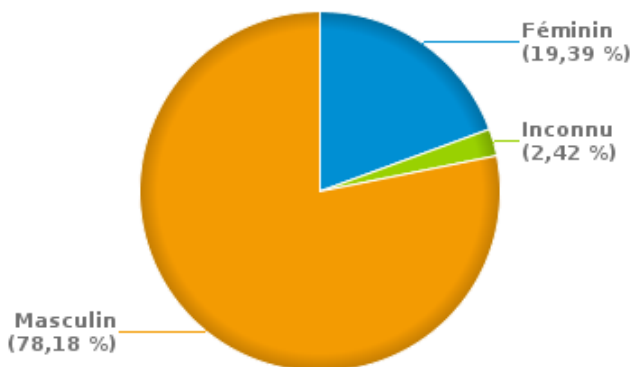
Vitesse autorisée	Excès de 0-10 km/h	Excès de 11-20 km/h	Excès de 21-30 km/h	Excès de 31-40 km/h	Excès de plus de 40	Excès de ??? km/h	TOTAL
50	2	521	117	29	10	0	679
90	0	655	147	54	24	0	880
Inconnu	0	1	0	0	0	12	13
TOTAL	2	1.177	264	83	34	12	1.572

INFRACTIONS ROUTIÈRES (autoroutes incluses) : PROFIL DES CONTREVENANTS 2023

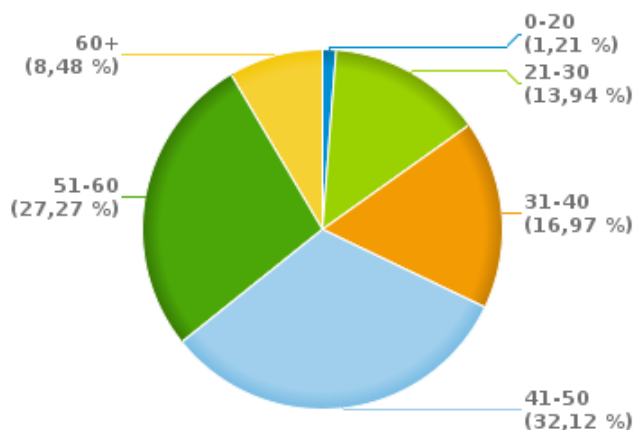
Nombre d'infractions d'alcool par catégorie d'âge et par sexe

	Masculin	Féminin	Inconnu	TOTAL
0-20	1	1	0	2
21-30	21	1	1	23
31-40	23	4	1	28
41-50	38	13	2	53
51-60	36	9	0	45
60+	10	4	0	14
TOTAL	129	32	4	165

% infractions alcool par sexe pour l'année 2023



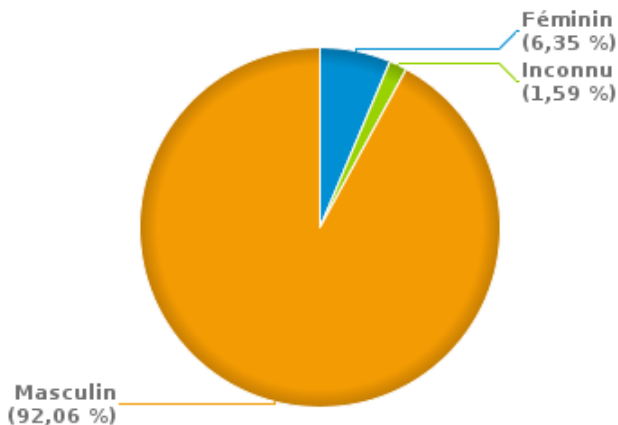
% infractions alcool par catégorie d'âge pour l'année 2023



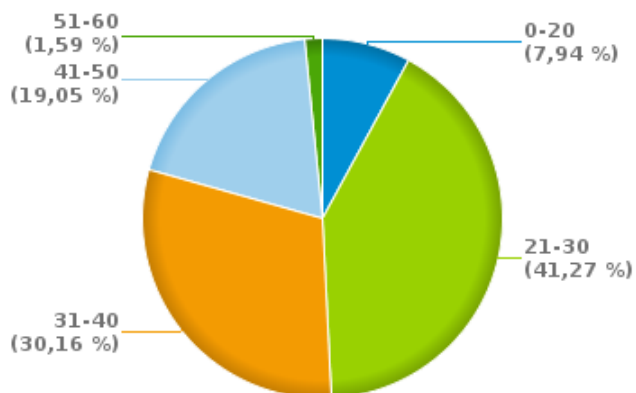
Nombre d'infractions de drogues par catégorie d'âge et par sexe

	Féminin	Inconnu	Masculin	TOTAL
0-20	0	0	5	5
21-30	3	0	23	26
31-40	1	1	17	19
41-50	0	0	12	12
51-60	0	0	1	1
TOTAL	4	1	58	63

% infractions drogues par sexe pour l'année 2023



% infractions drogues par catégorie d'âge pour l'année 2023





INFRACTIONS ROUTIÈRES
FILTRES ET PARAMÈTRES SELECTIONNÉS
DANS CE RAPPORT

Année de début de l'infraction	2015
Année de fin de l'infraction	2023
Trimestre(s)	Trim. 1;Trim. 2;Trim. 3;Trim. 4
Zone de police	ZP COMINES-WARNETON
Unité locale/fédérale	
Hors/sur autoroute	(autoroutes incluses)
Unité de police constatante	
Date de clôture de la banque de données	30/04/24

Date de mise à jour du rapport	01 JUIL. 2024 10:22:52
---------------------------------------	------------------------