

**Aperçu
Infractions routières
(autoroutes incluses)
2023**

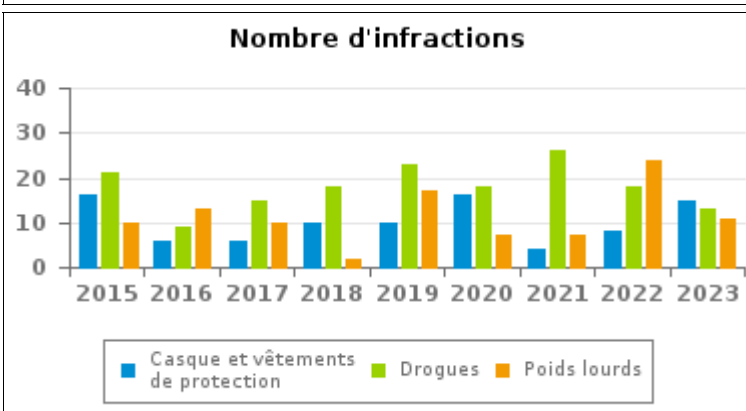
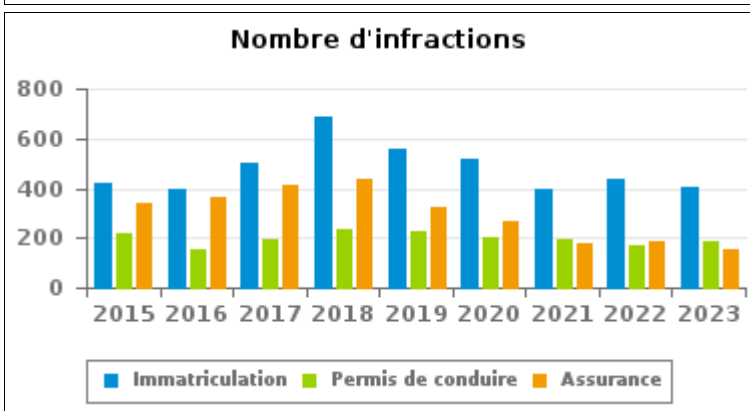
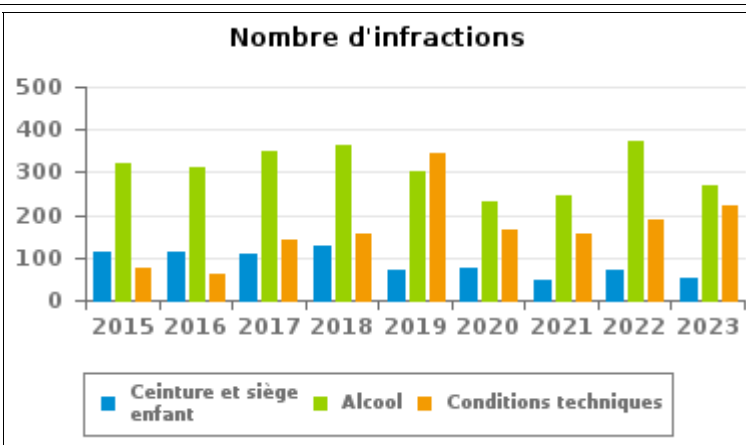
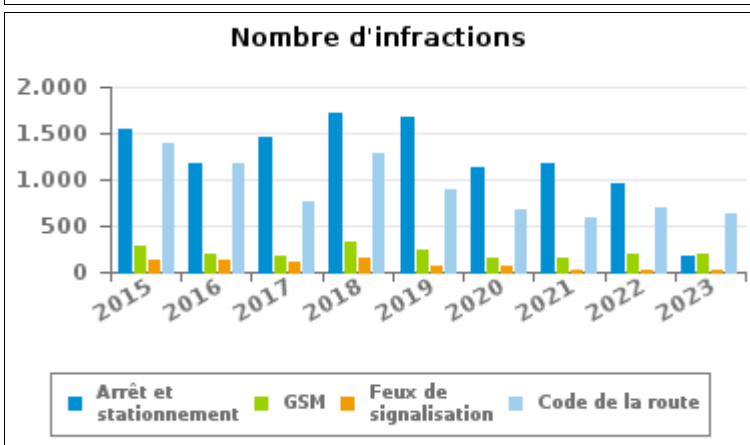
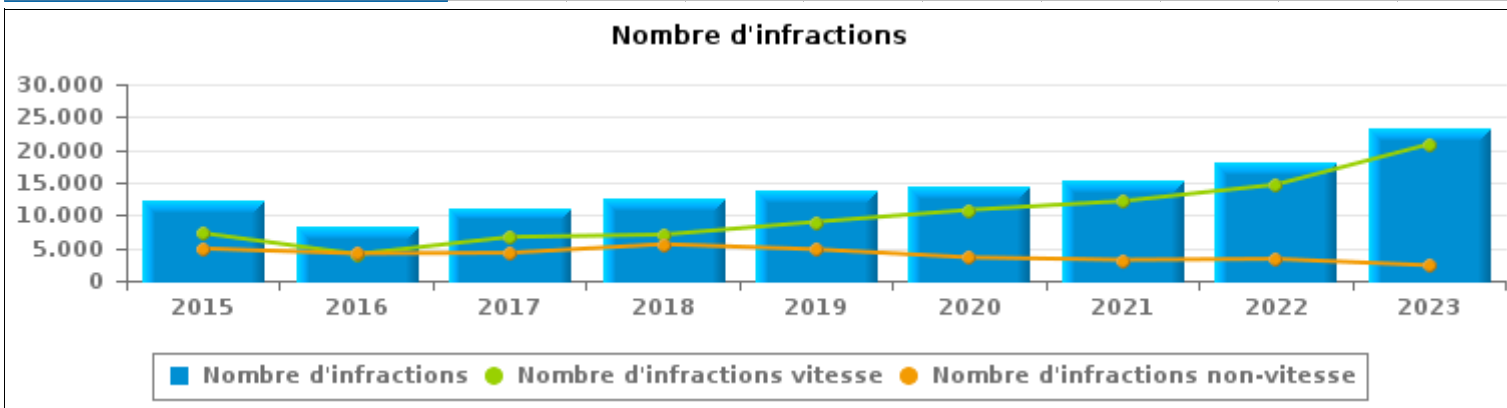
**ZP DE MOUSCRON
(MOUSCRON)**



INFRACTIONS ROUTIÈRES (autoroutes incluses) : APERÇU GÉNÉRAL

Comparaison par année: 2015-2023

	2015	2016	2017	2018	2019	2020	2021	2022	2023
NOMBRE TOTAL D'INFRACTIONS	12.162	8.217	10.943	12.613	13.792	14.373	15.358	18.016	23.208
INFRACTIONS PAR THEME									
	2015	2016	2017	2018	2019	2020	2021	2022	2023
Vitesse	7.252	4.056	6.683	7.037	8.998	10.817	12.163	14.687	20.858
Arrêt et stationnement	1.552	1.173	1.459	1.714	1.673	1.133	1.175	948	174
GSM	275	206	172	321	237	161	145	187	193
Casque et vêtements de protection	16	6	6	10	10	16	4	8	15
Ceinture et siège enfant	111	114	110	128	73	74	47	69	53
Feux de signalisation	130	136	115	146	65	56	23	23	31
Code de la route	1.389	1.182	755	1.285	893	681	583	701	625
Alcool	323	313	349	365	303	229	246	374	269
Drogues	21	9	15	18	23	18	26	18	13
Conditions techniques	77	61	143	158	343	164	157	188	222
Immatriculation	421	398	499	689	559	521	392	434	407
Permis de conduire	216	152	191	238	227	204	190	169	182
Assurance	340	366	411	435	323	265	177	186	152
Poids lourds	10	13	10	2	17	7	7	24	11
Autres	0	1	3	1	2	0	3	0	0
Inconnu	29	31	22	66	46	27	20	0	3





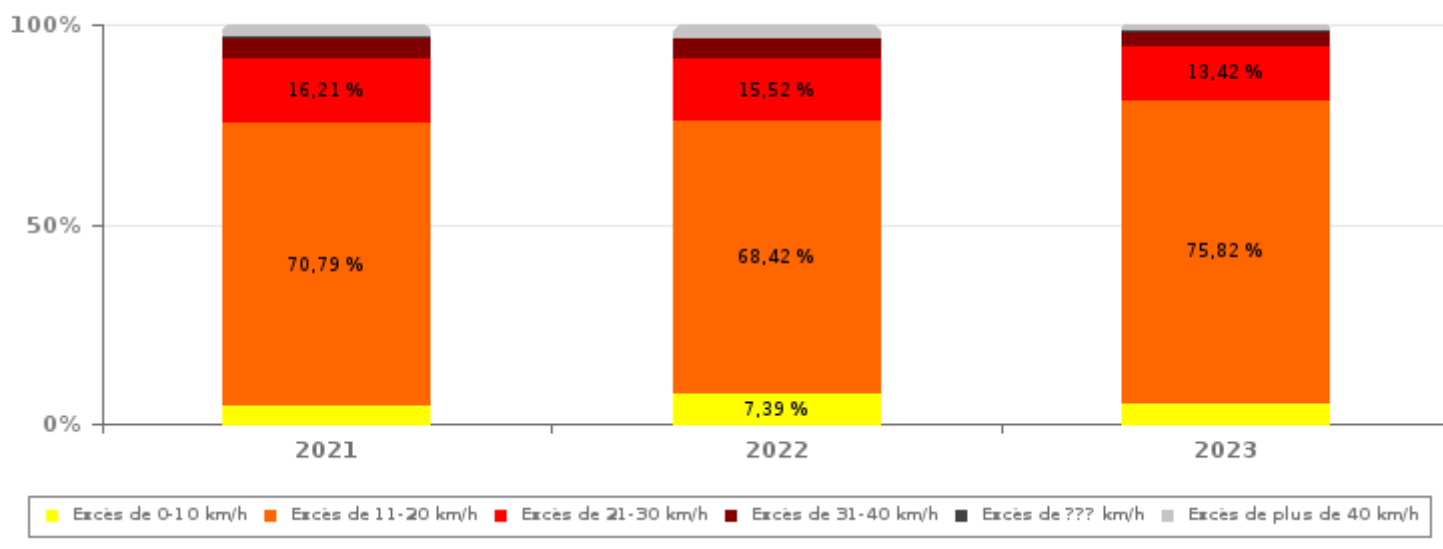
INFRACTIONS ROUTIÈRES (autoroutes incluses) : APERÇU GÉNÉRAL

INFRACTIONS PAR DEGRE DE GRAVITE

Comparaison par année: 2015-2023

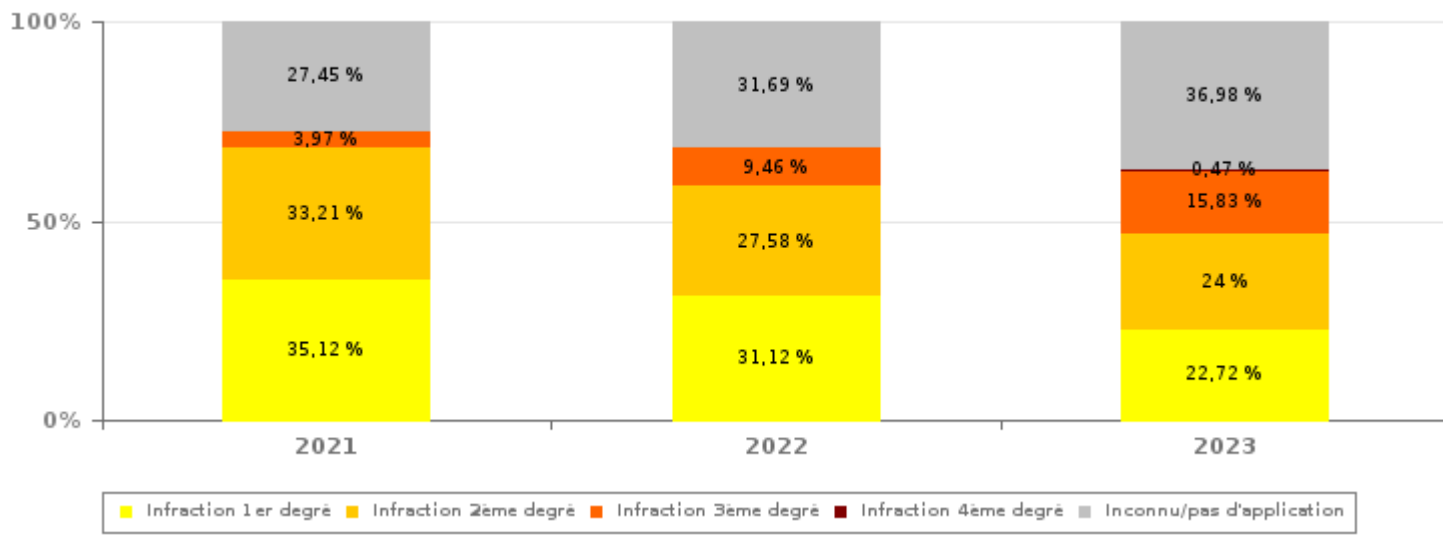
VITESSE	2015	2016	2017	2018	2019	2020	2021	2022	2023
Excès de 0-10 km/h	5.839	3.267	5.265	5.056	263	601	538	1.085	1.088
Excès de 11-20 km/h	1.049	591	1.065	1.427	6.483	7.623	8.610	10.049	15.815
Excès de 21-30 km/h	175	88	195	310	1.495	1.648	1.972	2.280	2.799
Excès de 31-40 km/h	50	16	42	77	458	525	629	731	715
Excès de plus de 40 km/h	23	7	16	34	207	328	361	487	365
Excès de ??? km/h	116	87	100	133	92	92	53	55	76
Sous-total VITESSE	7.252	4.056	6.683	7.037	8.998	10.817	12.163	14.687	20.858

Nombre d'infractions (vitesse): répartition selon la gravité



NON-VITESSE	2015	2016	2017	2018	2019	2020	2021	2022	2023
1er degré	2.306	1.894	1.771	2.379	1.568	1.054	1.122	1.036	534
2ème degré	1.322	1.038	1.052	1.459	1.610	1.339	1.061	918	564
3ème degré	234	221	256	291	255	169	127	315	372
4ème degré	38	25	15	18	12	18	8	5	11
Inconnu/Pas d'application	1.010	983	1.166	1.429	1.349	976	877	1.055	869
Sous-total NON-VITESSE	4.910	4.161	4.260	5.576	4.794	3.556	3.195	3.329	2.350

Nombre d'infractions (non-vitesse): répartition selon la gravité





INFRACTIONS ROUTIÈRES (autoroutes incluses) : APERÇU GÉNÉRAL

INFRACTIONS PAR DEGRE DE GRAVITE

Comparaison par année: 2015-2023



INFRACTIONS ROUTIÈRES (autoroutes incluses) : APERÇU GÉNÉRAL

Comparaison par mois pour l'année 2023

	Jan	Fév	Mar	Avr	Mai	Juin	Juil	Août	Sep	Oct	Nov	Déc	TOTAL
NOMBRE TOTAL D'INFRACTIONS	501	296	2.291	2.779	2.496	2.806	2.560	2.468	1.857	2.049	1.538	1.567	23.208
INFRACTIONS PAR THEME													
Vitesse	230	59	2.076	2.567	2.326	2.483	2.376	2.300	1.705	1.923	1.403	1.410	20.858
Arrêt et stationnement	8	0	1	2	11	110	11	10	8	2	2	9	174
GSM	33	25	18	16	9	22	10	20	4	7	18	11	193
Casque et vêtements de protection	6	1	0	1	1	1	1	1	2	0	1	0	15
Ceinture et siège enfant	6	4	13	6	4	6	4	5	2	0	2	1	53
Feux de signalisation	3	8	2	4	2	0	1	0	5	4	0	2	31
Code de la route	96	75	55	59	28	80	42	46	43	36	26	39	625
Alcool	34	32	22	16	23	7	21	17	22	29	27	19	269
Drogues	0	1	1	1	0	4	1	0	0	1	1	3	13
Conditions techniques	21	15	31	31	15	31	19	16	16	11	8	8	222
Immatriculation	25	36	37	44	44	45	42	32	19	20	23	40	407
Permis de conduire	22	16	15	13	17	10	19	10	18	12	20	10	182
Assurance	17	19	20	17	15	7	13	10	12	3	6	13	152
Poids lourds	0	5	0	2	1	0	0	1	0	1	1	0	11
Autres	0	0	0	0	0	0	0	0	0	0	0	0	0
Inconnu	0	0	0	0	0	0	0	0	1	0	0	2	3
INFRACTIONS PAR DEGRE DE GRAVI													
VITESSE													
Excès de 0-10 km/h	9	2	117	131	108	105	31	118	63	88	49	267	1.088
Excès de 11-20 km/h	110	24	1.603	1.953	1.770	1.963	1.901	1.769	1.297	1.417	1.099	909	15.815
Excès de 21-30 km/h	64	14	273	375	342	300	276	275	229	279	200	172	2.799
Excès de 31-40 km/h	21	8	63	72	65	77	102	87	64	84	38	34	715
Excès de plus de 40 km/h	13	2	16	31	33	30	55	43	49	54	15	24	365
Excès de ??? km/h	13	9	4	5	8	8	11	8	3	1	2	4	76
Sous-total VITESSE	230	59	2.076	2.567	2.326	2.483	2.376	2.300	1.705	1.923	1.403	1.410	20.858
NON-VITESSE													
1er degré	70	44	32	50	35	104	27	48	40	29	24	31	534
2ème degré	40	51	54	50	49	109	60	40	24	20	24	43	564
3ème degré	64	54	38	34	15	34	24	26	17	18	24	24	372
4ème degré	1	0	1	0	1	0	1	0	2	2	0	3	11
Inconnu/Pas d'application	96	88	90	78	70	76	72	54	69	57	63	56	869
Sous-total NON-VITESSE	271	237	215	212	170	323	184	168	152	126	135	157	2.350



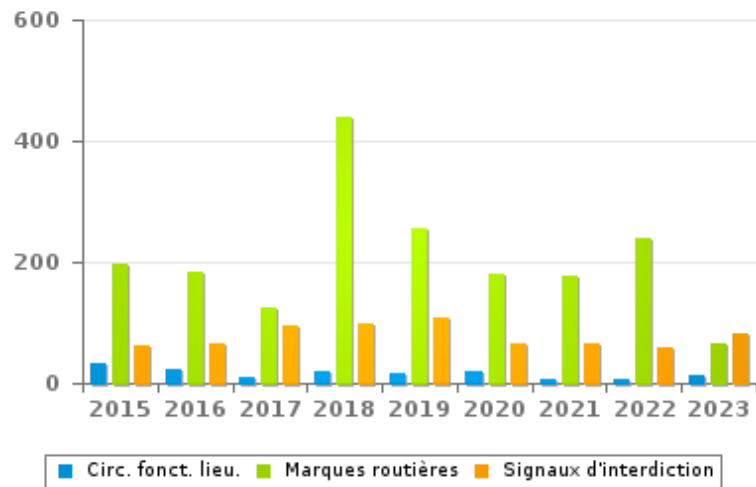
INFRACTIONS ROUTIÈRES (autoroutes incluses) : APERÇU GÉNÉRAL (DÉTAIL)

Comparaison par année: 2015-2023

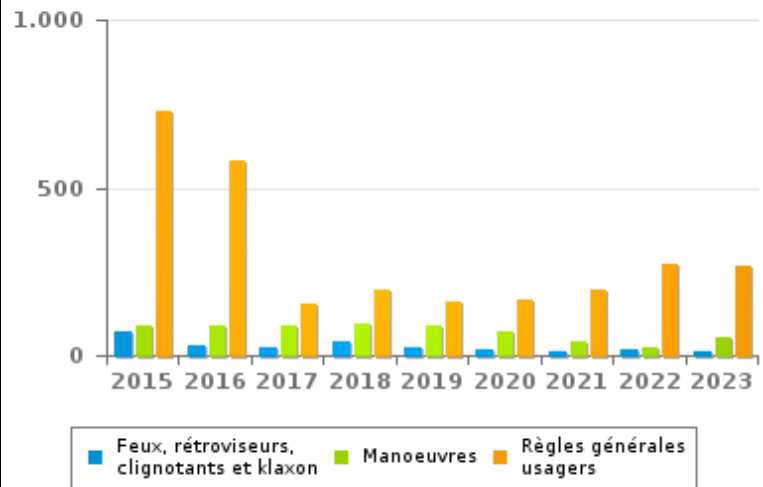
Code de la route

	2015	2016	2017	2018	2019	2020	2021	2022	2023
Règles générales usagers	728	580	156	193	162	163	193	271	269
Marques routières	196	182	124	438	255	181	178	240	67
Signaux d'obligation	83	112	122	271	100	51	11	18	41
Signaux d'interdiction	61	64	95	100	108	66	64	58	82
Manoeuvres	86	90	89	97	87	70	44	21	52
Priorité	67	59	68	66	84	65	37	28	41
Injonctions des agents qualifiés	35	25	43	40	42	29	25	19	36
Feux, rétroviseurs, clignotants et klaxon	72	28	24	40	24	16	13	15	10
Circulation en fonction du lieu	32	23	9	19	15	19	6	6	12
Comportement à l'égard de certains usagers	12	7	6	9	10	13	5	6	4
Chargement des véhicules (code de la route)	10	7	10	4	3	1	6	8	6
Transport de personnes (code de la route)	4	1	6	7	1	3	0	10	4
Code de la route: autres	3	4	3	1	2	4	1	1	1
TOTAL	1.389	1.182	755	1.285	893	681	583	701	625

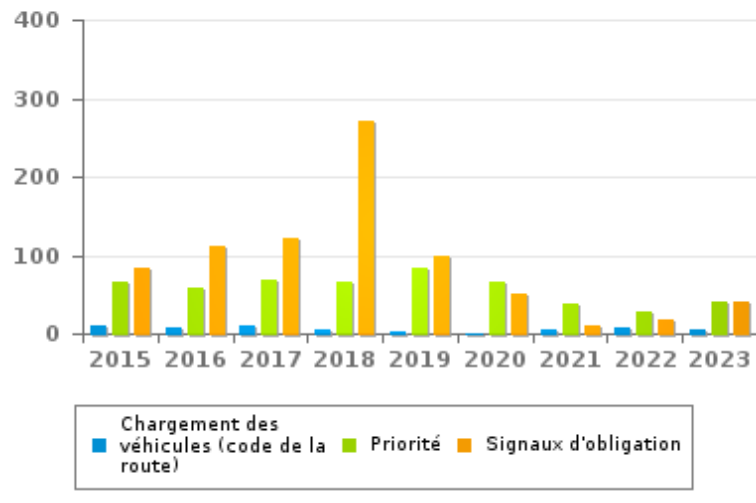
Nombre d'infractions



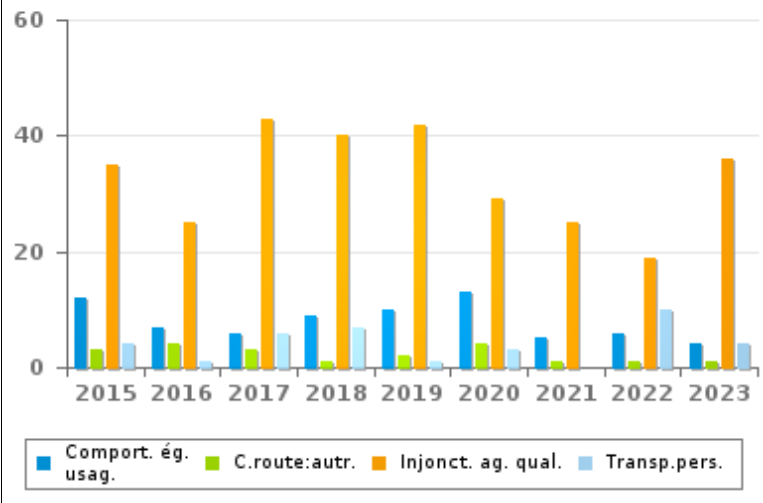
Nombre d'infractions



Nombre d'infractions



Nombre d'infractions





INFRACTIONS ROUTIÈRES (autoroutes incluses) : TOP 5 DES INFRACTIONS

2023

Toutes les infractions

Theme	Article de loi	Nombre d'infractions	% (*)
Vitesse	[Rég. w. :] Art. 11.1. Dans les agglomérations, la vitesse est limitée à 50 km à l'heure [...].	15.069	64,93%
Vitesse	[Rég. w. :] Art. 11.2.1°- b). En dehors des agglomérations, la vitesse est limitée à 120 km à l'heure [...] sur les voies publiques divisées en quatre bandes de circulation ou plus dont deux au moins sont affectées à chaque sens de circulation, pour autant que les sens de circulation soient séparés autrement qu'avec des marques routières [...]. Les limitations de vitesse inférieures imposées par le signal C43 ou résultant de l'article 11.3. restent d'application. Art. 5. Les usagers doivent se conformer aux signaux lumineux de circulation, aux signaux routiers et aux marques routières, lorsque ceux-ci sont réguliers en la forme, suffisamment visibles et placés conformément aux prescriptions du [...] règlement [général sur la police de la circulation routière et de l'usage de la voie publique]. Art. 68.3. [...] Sign. C43 [avec la mention 90]. A partir du signal jusqu'au prochain carrefour [ou signal C45], interdiction de circuler à une vitesse supérieure à [90 km/h] [...].	5.540	23,87%
GSM	Constitue une infraction de 3ème degré en vertu de l'article 3.2°/2 de l'AR du 30-09-2005 : Art. 8.4. Sauf lorsque son véhicule est à l'arrêt ou en stationnement, le conducteur ne peut utiliser, tenir en main ni manipuler aucun appareil électronique mobile doté d'un écran [GSM/Smartphone/...], à moins qu'il ne soit fixé au véhicule dans un support destiné à cette fin.	193	0,83%
Code de la route	Art. 59.6. Sous réserve des dérogations prévues à l'article 81.5 du [...] règlement [général sur la police de la circulation routière et de l'usage de la voie publique] et dans l'arrêté royal relatif à la circulation routière de véhicules exceptionnels, aucun véhicule ne peut être mis ou maintenu en circulation sur la voie publique, s'il n'est conforme aux dispositions du [...] règlement [général sur la police de la circulation routière et de l'usage de la voie publique], et des règlements techniques des véhicules automobiles ou des cyclomoteurs et motocyclettes.	153	0,66%
Conditions techniques	Art. 24.§1er. Aucun véhicule soumis au contrôle technique en vertu [...] [de l'AR du 15-03-1968] ne peut se trouver sur la voie publique s'il n'est pourvu d'un certificat de visite accompagné d'une vignette de contrôle en cours de validité et d'un rapport d'identification ou fiche technique correspondant à son utilisation et du document "Inspection visuelle du véhicule", pour autant que ces documents soient requis. [...] Pas d'application pour : 1° [...] déplacement, à vide, par le chemin le plus direct : a) entre la station de contrôle technique et la résidence ou le siège d'exploitation [...] du titulaire [...] ou du réparateur et vice versa; b) entre le lieu de résidence ou le siège d'exploitation du titulaire du véhicule et le siège d'exploitation du réparateur et vice versa; 2° [...] déplacement, par le chemin le plus direct, du poste frontière d'entrée en Belgique à la résidence ou au siège d'exploitation du titulaire du véhicule ou à la station de contrôle technique.	193	0,83%



INFRACTIONS ROUTIÈRES (autoroutes incluses) : TOP 5 DES INFRACTIONS

2023

Infractions du 4ème degré

Theme	Article de loi	Nombre d'infractions	% (*)
Code de la route	Art. 4.1. Les usagers doivent obtempérer immédiatement aux injonctions des agents qualifiés. Art. 4.2.2°. Sont notamment considérées comme injonctions : le ou les bras tendus horizontalement, qui signifie arrêt pour les usagers qui viennent de directions coupant celles indiquées par le ou les bras tendus. Art. 4.1°. Sont infractions du quatrième degré au sens de l'article 29§1er, 1er alinéa de la [...] loi relative à la police de la circulation routière, coordonnée le 16 mars 1968: [...] transgresser les ordres [...] [mentionnés à l'article 4.2.2° de l'AR 01-12-1975] d'une personne habilitée.	2	0,01 %
Code de la route	Constitue une infraction de 4ème degré en vertu de l'article 4.4° de l'AR du 30-09-2005 : Art. 20.3.1°. Il est interdit de s'engager sur un passage à niveau lorsque les barrières sont en mouvement ou fermées.	4	0,02 %
Code de la route	Constitue une infraction de 4ème degré en vertu de l'article 4.4° de l'AR du 30-09-2005 : Art. 20.3.2°. Il est interdit de s'engager sur un passage à niveau lorsque les feux rouges clignotants sont allumés.	5	0,02 %

(*) % par rapport au nombre total d'infractions

INFRACTIONS ROUTIÈRES (autoroutes incluses) : MOMENT

Nombre d'infractions selon le moment de la semaine

2023

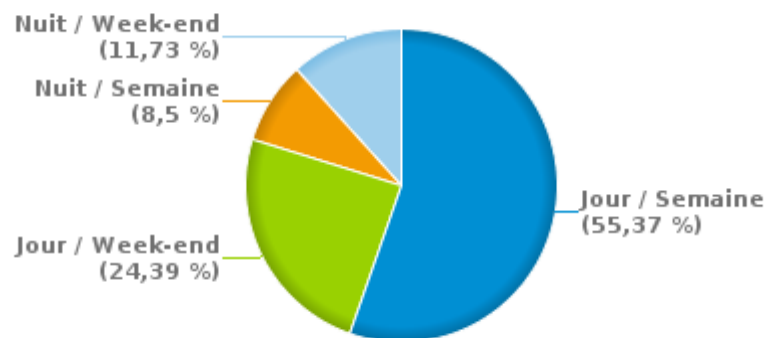


	Semaine			Week-end			TOTAL
	Jour	Nuit	Sous-total	Jour	Nuit	Sous-total	
Vitesse	11.472	1.784	13.256	5.250	2.352	7.602	20.858
Arrêt et stationnement	120	10	130	28	16	44	174
GSM	183	2	185	7	1	8	193
Casque et vêtements de protection	10	1	11	4	0	4	15
Ceinture et siège enfant	34	2	36	12	5	17	53
Feux de signalisation	21	3	24	1	6	7	31
Code de la route	440	40	480	75	70	145	625
Alcool	51	37	88	46	135	181	269
Drogues	3	7	10	0	3	3	13
Conditions techniques	146	9	155	51	16	67	222
Immatriculation	210	39	249	122	36	158	407
Permis de conduire	77	21	98	34	50	84	182
Assurance	73	18	91	29	32	61	152
Poids lourds	9	0	9	2	0	2	11
Autres	0	0	0	0	0	0	0
Inconnu	2	0	2	0	1	1	3
TOTAL	12.851	1.973	14.824	5.661	2.723	8.384	23.208

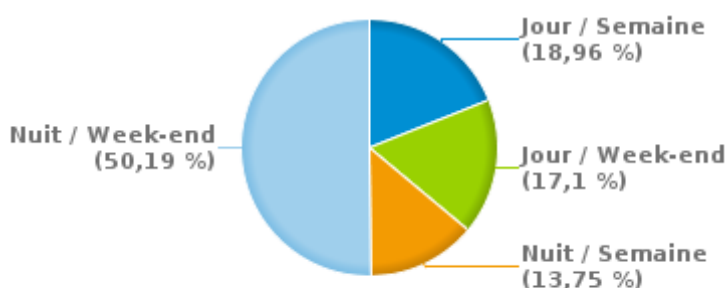
Weekend = Du vendredi 22h00 jusqu'au lundi 06h00
Semaine = Du lundi 06h00 jusqu'au vendredi 22h00

Jour: de 06h00 à 22h00
Nuit: de 22h00 à 06h00

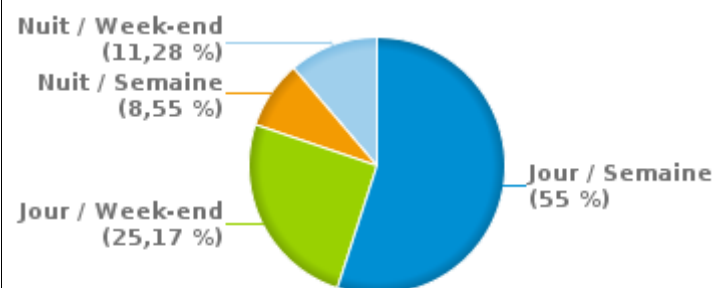
% infractions selon le moment pour l'année 2023



% infractions alcool selon le moment pour l'année 2023



% infractions vitesse selon le moment pour l'année 2023





INFRACTIONS DE VITESSE (autoroutes incluses) : ENDROIT DU CONTRÔLE

2023

Mouscron

Rue	Borne Kilometrique	Nr de maison	Excès de 0-10 km/h	Excès de 11-20 km/h	Excès de 21-30 km/h	Excès de 31-40 km/h	Excès de plus de 40 km/h	Excès de ??? km/h	TOTAL
A17 Direction Tournai	10.0							1	1
Avenue de Rheinfelden								2	2
AVENUE DU CHATEAU VERS AVENUE ROYALE		33		5					5
AVENUE DU CHATEAU VERS PLACE DE LA GARE		33	2	8					10
Avenue du Parc		26						1	1
AVENUE DU PARC VERS FRANCE		91		64	27	4	6		101
AVENUE DU PARC VERS MOUSCRON CENTRE		91		60	12	10	10		92
Avenue Joseph Vandevelde								1	1
AVENUE MOZART VERS AVENUE DE RHEINFELDEN		43		4	2				6
AVENUE MOZART VERS RUE DE ROUBAIX		43		3					3
Avenue Reine Astrid		73		6					6
AVENUE REINE ASTRID VERS CHAUSSEE D'AELBEKE		73		4	1				5
AVENUE REINE ASTRID VERS LE CENTRE		73	2	13	3	2			20
Avenue Royale		50		1					1
Avenue Royale								1	1
AVENUE ROYALE VERS CENTRE		50		7					7
AVENUE ROYALE VERS CHAUSSEE D'AELBEKE		50		2					2
Avenue Wolfgang Amadeus Mozart		43		8					8
Avenue Wolfgang Amadeus Mozart								1	1
Boulevard de l'Eurozone								1	1
Boulevard des Alliés		181						1	1
Boulevard des Alliés		289						1	1
Boulevard des Alliés								3	3
Boulevard du Champ d'Aviation		45		1					1
Boulevard Industriel								1	1
Chaussée d'Aelbeke		58						1	1



INFRACTIONS DE VITESSE (autoroutes incluses) : ENDROIT DU CONTRÔLE

2023

Rue	Borne Kilometrique	Nr de maison	Excès de 0-10 km/h	Excès de 11-20 km/h	Excès de 21-30 km/h	Excès de 31-40 km/h	Excès de plus de 40 km/h	Excès de ??? km/h	TOTAL
Chaussée d'Aelbeke								1	1
CHAUSSEE DE DOTTIGNIES VERS LUIINGNE CENTRE		119		15	5				20
CHAUSSEE DE DOTTIGNIES VERS MOUSCRON		119	1	31	1	1			34
Chaussée de Gand		164		1					1
Chaussée de Gand								1	1
Chaussée de Lille								5	5
Chaussée de Luïngne	2.5	306	2	6	1				9
Chaussée de Luïngne		306		12	6	1			19
Chaussée de Luïngne		316		10	1				11
CHAUSSEE DE LUIINGNE VERS HERSEAUX		306		8	2				10
CHAUSSEE DE LUIINGNE VERS HERSEAUX		316		7					7
CHAUSSEE DE LUIINGNE VERS PLACE DE LUIINGNE	2.5	306	2	1	3				6
CHAUSSEE DE LUIINGNE VERS PLACE DE LUIINGNE		306		6	1				7
CHAUSSEE DE LUIINGNE VERS PLACE DE LUIINGNE		316	2	2	2				6
Chaussée d'Estaimpuis		489			1				1
Chaussée du Clorbus								1	1
Grand-Place								1	1
Grand-Rue		147						1	1
Grand-Rue		160						1	1
Grand-Rue								3	3
GRAND-RUE VERS MOUSCRON		63		93	33	14	12		152
GRAND-RUE VERS WATTRELOS		63		52	17	20	21		110
N 43 - CHAUSSEE DE LILLE VERS MOUSCRON CENTRE	51.5			43	8	5	4		60
N 43 - CHAUSSEE DE LILLE VERS TOURCOING	51.5			66	30	7	4		107
N511 Pecq (N50) - Wattrelos(F)								1	1
N512 - BOULEVARD DES CANADIENS VERS DOTTIGNIES CEN	3.54	23	187	2.976	534	94	50		3.841
N512 - BOULEVARD DES CANADIENS VERS ESPIERRES-HEL	3.54	23	13	7.113	885	181	45		8.237



INFRACTIONS DE VITESSE (autoroutes incluses) : ENDROIT DU CONTRÔLE

2023

Rue	Borne Kilométrique	Nr de maison	Excès de 0-10 km/h	Excès de 11-20 km/h	Excès de 21-30 km/h	Excès de 31-40 km/h	Excès de plus de 40 km/h	Excès de ??? km/h	TOTAL
N513 - AVENUE DE RHEINFELDEN VERS FRANCE	4.25	290	123	31	4		2		160
N513 - AVENUE DE RHEINFELDEN VERS FRANCE		290		76	9	6	6		97
N513 - AVENUE DE RHEINFELDEN VERS MOUSCRON-GARE	4.25	290	113	36	12	2	2		165
N513 - AVENUE DE RHEINFELDEN VERS MOUSCRON-GARE		290		89	15	7	3		114
N518 - CHAUSSEE DE LUINGNE VERS N58	3.3	116	32	222	78	19	23		374
N58 Direction Armentières(F)	5.5							1	1
N58 Direction Dottignies	5.2							1	1
N58 Direction Dottignies								2	2
N58 DIRECTION MOUSCRON CENTRE	2			2		4			6
N58 DIRECTION MOUSCRON CENTRE	2.6		235	1.289	412	112	43		2.091
N58 DIRECTION MOUSCRON CENTRE	4.05		5	58	24	2	4		93
N58 DIRECTION TOURNAI	2			1					1
N58 DIRECTION TOURNAI	4.05		23	158	75	30	13		299
N58 VERS MOUSCRON	5.4		26	279	63	11	14		393
N58 VERS TOURNAI	2.6		304	1.646	278	96	49		2.373
Place Charles De Gaulle								1	1
Rue de la Broche de Fer		153						1	1
Rue de la Broche de Fer								1	1
RUE DE LA BROCHE DE FER VERS FRANCE		67	3	583	113	34	24		757
RUE DE LA BROCHE DE FER VERS MONT-A-LEUX		67	6	341	66	28	18		459
Rue de la Station		126						1	1
RUE DE LA STATION VERS CENTRE		65		13		1			14
RUE DE LA STATION VERS PLACE DE LA GARE		65		5	1				6
Rue de l'Enseignement		16						1	1
Rue de Menin								1	1
RUE DE MENIN VERS MENIN		179		21	2				23
RUE DE MENIN VERS MENIN		308		63	10	6	6		85



INFRACTIONS DE VITESSE (autoroutes incluses) : ENDROIT DU CONTRÔLE

2023

Rue	Borne Kilometrique	Nr de maison	Excès de 0-10 km/h	Excès de 11-20 km/h	Excès de 21-30 km/h	Excès de 31-40 km/h	Excès de plus de 40 km/h	Excès de ??? km/h	TOTAL
RUE DE MENIN VERS MOUSCRON CENTRE		179		12	2				14
RUE DE MENIN VERS MOUSCRON CENTRE		308		128	26	9	2		165
Rue de Roubaix								1	1
RUE DE ROUBAIX VERS MOUSCRON CENTRE		125		35	10	3			48
RUE DE ROUBAIX VERS TOURCOING		125		17	3	3	2		25
Rue des Cheminots		40						1	1
Rue des Croisiers		00						1	1
Rue des Etudiants		2						1	1
Rue des Moulins		23						1	1
Rue des Moulins								1	1
Rue des Prés		7						1	1
Rue des Villas								1	1
Rue de Tourcoing		90						1	1
Rue de Tourcoing								1	1
Rue du Beau-Chêne		21		1					1
RUE DU BEAU CHENE VERS CENTRE		21		3					3
RUE DU BEAU CHENE VERS GARE		21		5					5
Rue du Beau-Site		20						1	1
RUE DU BILEMONT VERS GARE DE MOUSCRON		85-87		22	14	2	2		40
RUE DU BILEMONT VERS MOUSCRON CENTRE		85-87	4	28	3	1			36
Rue du Calvaire								3	3
Rue du Chalet		98						1	1
Rue du Chalet								3	3
Rue du Christ		87		1					1
Rue du Congo		52						1	1
Rue du Couët								2	2
Rue du Couvent		39						1	1



INFRACTIONS DE VITESSE (autoroutes incluses) : ENDROIT DU CONTRÔLE

2023

Rue	Borne Kilométrique	Nr de maison	Excès de 0-10 km/h	Excès de 11-20 km/h	Excès de 21-30 km/h	Excès de 31-40 km/h	Excès de plus de 40 km/h	Excès de ??? km/h	TOTAL
Rue du Docteur Depage		1						1	1
Rue du Dragon								1	1
Rue du Labyrinthe								1	1
Rue du Nouveau-Monde		477		1					1
RUE DU NOUVEAU -MONDE MOUSCRON VERS CHAUSSEE DE		477		3					3
Rue du Petit-Audenarde		119						1	1
Rue du Purgatoire		1						1	1
Rue du Purgatoire								1	1
Rue du Roitelet								1	1
Rue du Valemprez								3	3
RUE DU VAL VERS RUE DE TOURCOING		43	3	7	2				12
RUE DU VAL VERS RUE DU DRAGON		43		11	1				12
Rue Henri Duchâtel								1	1
Rue Julien Coppenolle		10						1	1
Rue Julien Coppenolle								1	1
Rue Père Damien								1	1
Rue Roger Salengro		35A				1			1
TOTAL			1.088	15.815	2.799	715	365	76	20.858



INFRACTIONS DE VITESSE (autoroutes incluses) : RÉGIME VITESSE

2023

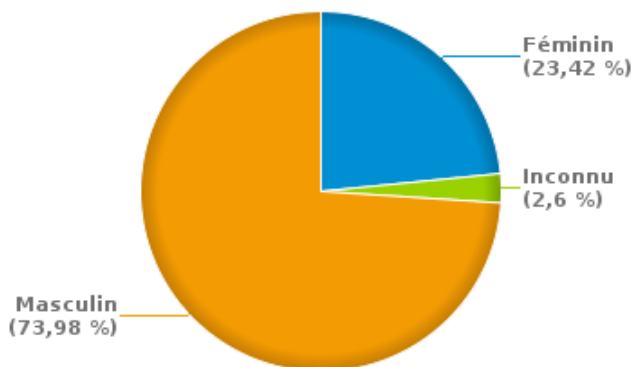
Vitesse autorisée	Excès de 0-10 km/h	Excès de 11-20 km/h	Excès de 21-30 km/h	Excès de 31-40 km/h	Excès de plus de 40	Excès de ??? km/h	TOTAL
30	5	69	5	1	0	0	80
50	458	12.090	1.862	440	219	0	15.069
70	0	1	1	0	0	0	2
90	625	3.655	930	274	146	0	5.630
Inconnu	0	0	1	0	0	76	77
TOTAL	1.088	15.815	2.799	715	365	76	20.858

INFRACTIONS ROUTIÈRES (autoroutes incluses) : PROFIL DES CONTREVENANTS 2023

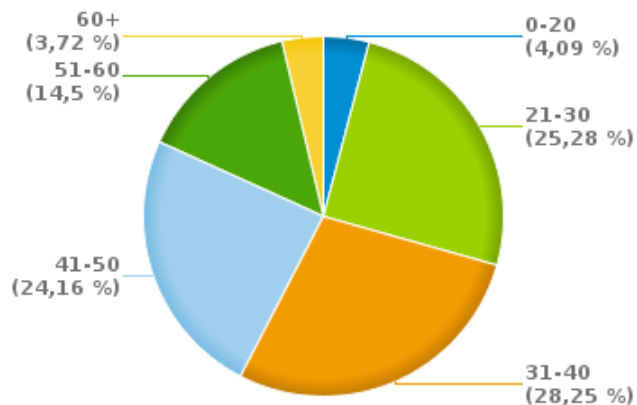
Nombre d'infractions d'alcool par catégorie d'âge et par sexe

	Masculin	Féminin	Inconnu	TOTAL
0-20	11	0	0	11
21-30	54	11	3	68
31-40	53	23	0	76
41-50	48	14	3	65
51-60	26	12	1	39
60+	7	3	0	10
TOTAL	199	63	7	269

% infractions alcool par sexe pour l'année 2023



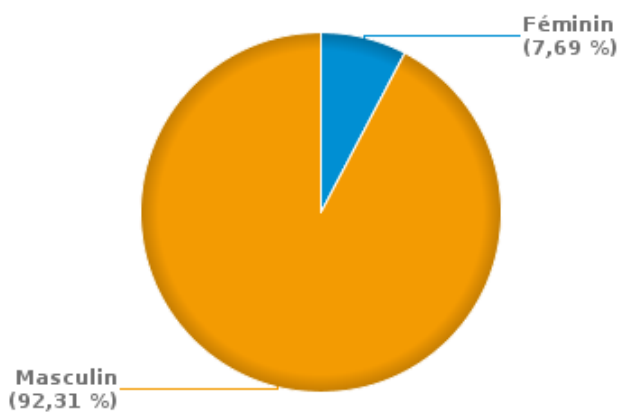
% infractions alcool par catégorie d'âge pour l'année 2023



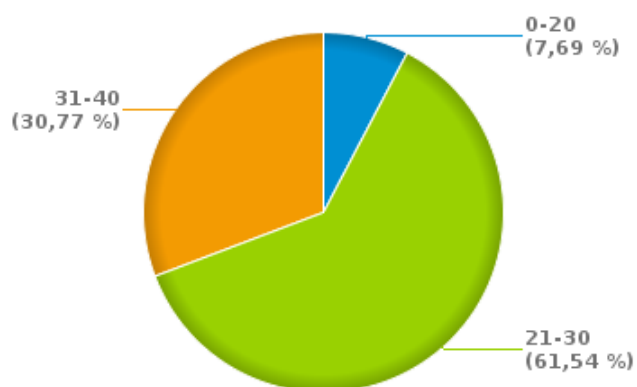
Nombre d'infractions de drogues par catégorie d'âge et par sexe

	Féminin	Masculin	TOTAL
0-20	0	1	1
21-30	1	7	8
31-40	0	4	4
TOTAL	1	12	13

% infractions drogues par sexe pour l'année 2023



% infractions drogues par catégorie d'âge pour l'année 2023





INFRACTIONS ROUTIÈRES
FILTRES ET PARAMÈTRES SELECTIONNÉS
DANS CE RAPPORT

Année de début de l'infraction	2015
Année de fin de l'infraction	2023
Trimestre(s)	Trim. 1;Trim. 2;Trim. 3;Trim. 4
Zone de police	ZP DE MOUSCRON (MOUSCRON)
Unité locale/fédérale	
Hors/sur autoroute	(autoroutes incluses)
Unité de police constatante	
Date de clôture de la banque de données	30/04/24

Date de mise à jour du rapport	01 JUIL. 2024 10:22:52
---------------------------------------	------------------------