

**Aperçu  
Infractions routières  
(autoroutes incluses)  
2023**

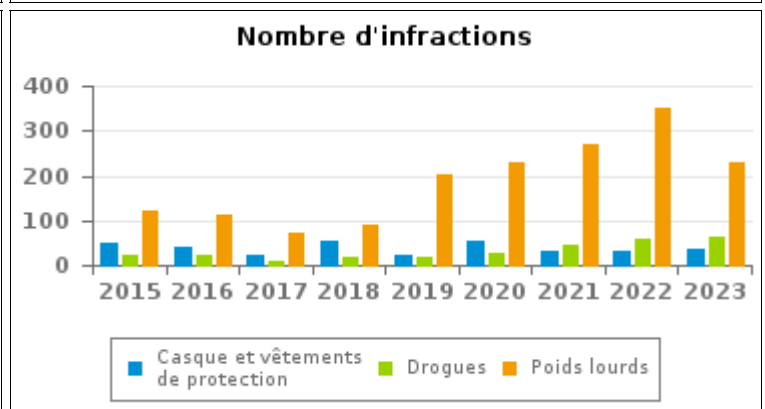
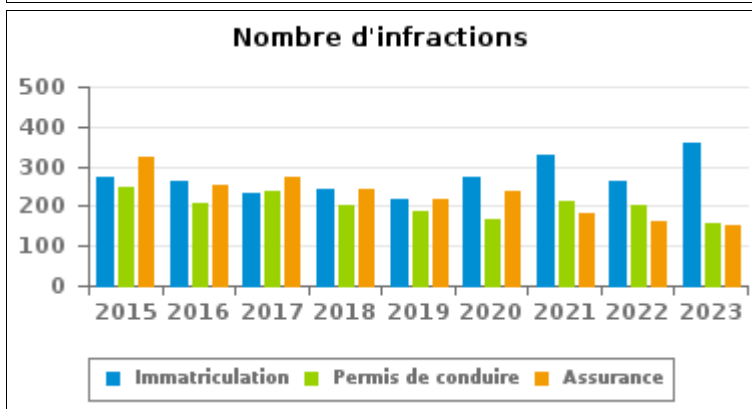
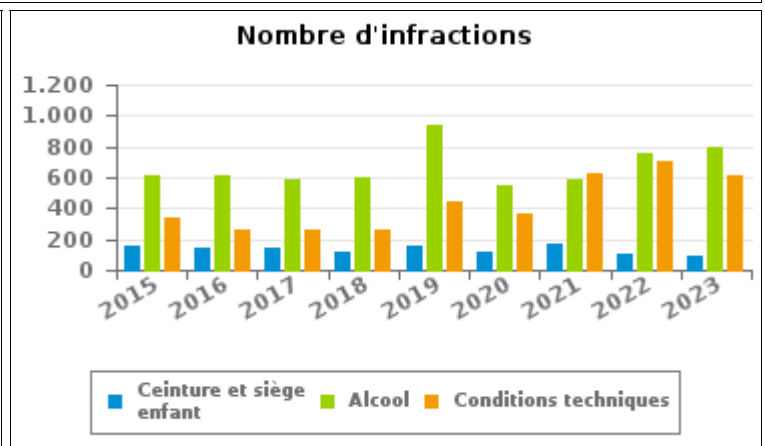
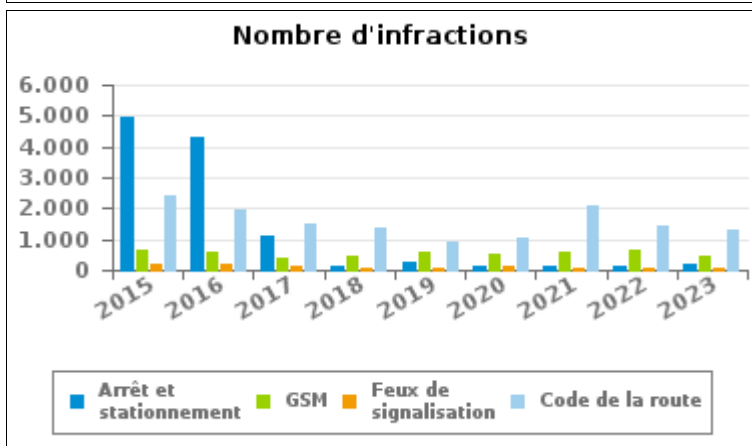
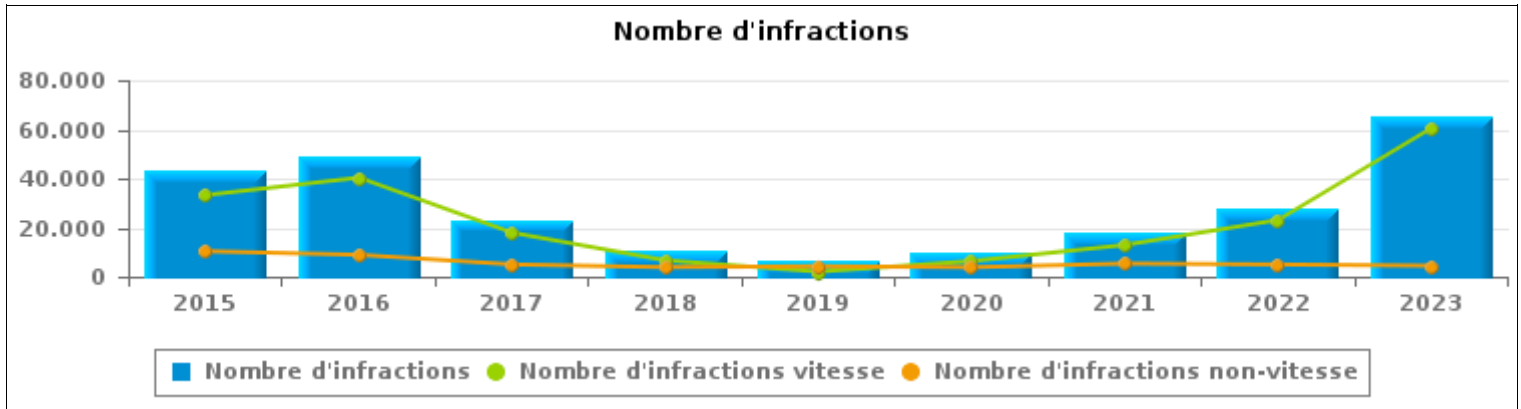
**ZP DU TOURNAISIS  
(TOURNAI)**



# INFRACTIONS ROUTIÈRES (autoroutes incluses) : APERÇU GÉNÉRAL

## Comparaison par année: 2015-2023

	2015	2016	2017	2018	2019	2020	2021	2022	2023
<b>NOMBRE TOTAL D'INFRACTIONS</b>	<b>43.582</b>	<b>49.229</b>	<b>22.878</b>	<b>10.503</b>	<b>6.277</b>	<b>10.171</b>	<b>18.262</b>	<b>28.049</b>	<b>64.964</b>
<b>INFRACTIONS PAR THEME</b>									
	2015	2016	2017	2018	2019	2020	2021	2022	2023
Vitesse	33.223	40.323	17.904	6.646	2.034	6.354	12.916	23.087	60.496
Arrêt et stationnement	4.977	4.309	1.115	131	275	100	125	101	164
GSM	660	564	396	435	596	526	615	680	437
Casque et vêtements de protection	50	39	23	53	23	52	32	31	38
Ceinture et siège enfant	156	138	142	116	162	114	171	106	94
Feux de signalisation	170	172	117	82	65	124	71	70	63
Code de la route	2.399	1.937	1.503	1.383	897	1.035	2.061	1.467	1.289
Alcool	613	617	591	606	939	546	587	756	793
Drogues	23	21	11	16	16	25	46	59	62
Conditions techniques	342	267	256	258	441	360	632	706	611
Immatriculation	273	262	234	240	215	271	326	264	359
Permis de conduire	247	208	237	202	189	169	211	204	159
Assurance	325	252	274	241	219	239	180	162	149
Poids lourds	120	113	72	92	202	231	270	349	228
Autres	2	7	3	2	3	8	6	2	9
Inconnu	2	0	0	0	1	17	13	5	13





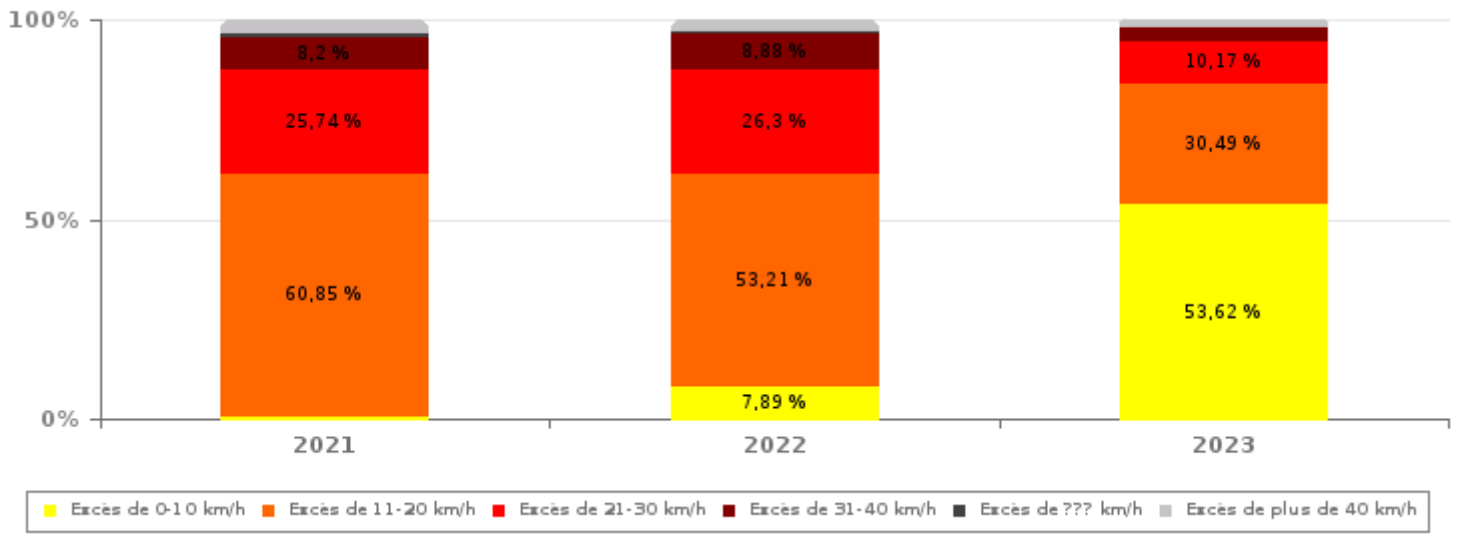
# INFRACTIONS ROUTIÈRES (autoroutes incluses) : APERÇU GÉNÉRAL

## INFRACTIONS PAR DEGRE DE GRAVITE

### Comparaison par année: 2015-2023

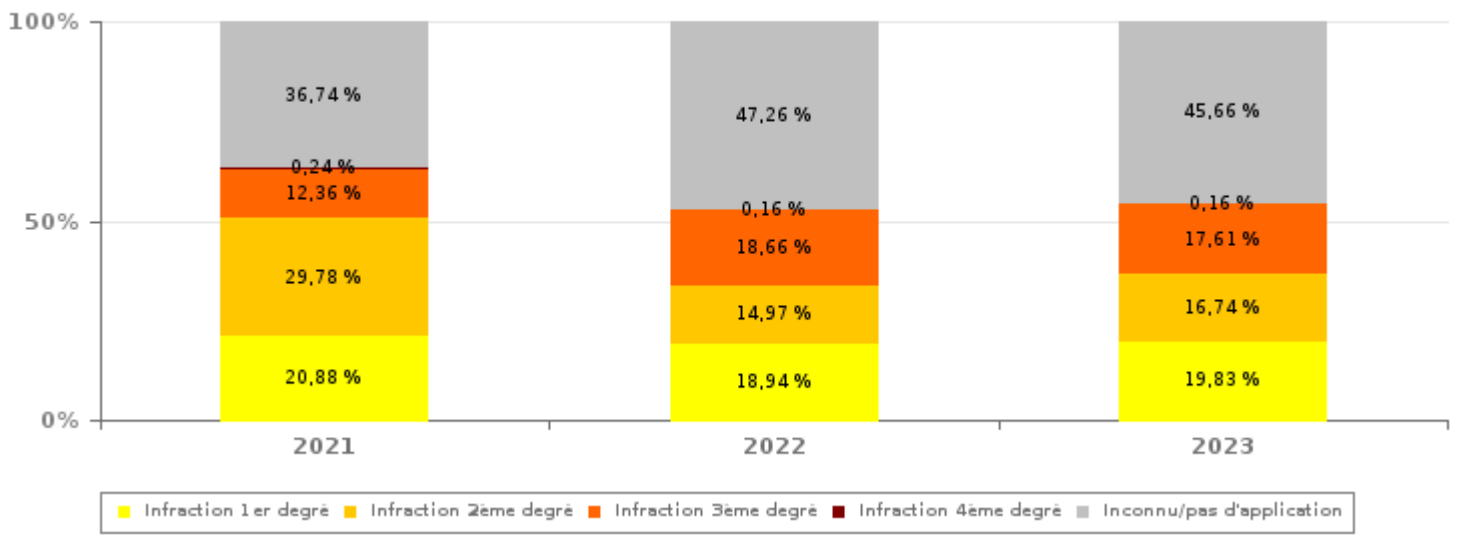
VITESSE	2015	2016	2017	2018	2019	2020	2021	2022	2023
Excès de 0-10 km/h	10.537	16.255	10.625	2.324	70	124	78	1.822	32.440
Excès de 11-20 km/h	5.345	9.146	4.058	1.779	1.410	3.976	7.859	12.285	18.448
Excès de 21-30 km/h	11.009	8.395	2.103	1.559	310	1.384	3.325	6.072	6.151
Excès de 31-40 km/h	4.450	4.250	796	665	73	478	1.059	2.050	2.268
Excès de plus de 40 km/h	1.778	2.165	254	226	36	188	434	698	1.079
Excès de ??? km/h	104	112	68	93	135	204	161	160	110
<b>Sous-total VITESSE</b>	<b>33.223</b>	<b>40.323</b>	<b>17.904</b>	<b>6.646</b>	<b>2.034</b>	<b>6.354</b>	<b>12.916</b>	<b>23.087</b>	<b>60.496</b>

Nombre d'infractions (vitesse): répartition selon la gravité



NON-VITESSE	2015	2016	2017	2018	2019	2020	2021	2022	2023
1er degré	4.921	4.286	1.574	1.227	564	682	1.116	940	886
2ème degré	3.173	2.535	1.273	818	1.369	1.235	1.592	743	748
3ème degré	636	619	693	415	310	321	661	926	787
4ème degré	16	18	10	5	6	8	13	8	7
Inconnu/Pas d'application	1.613	1.448	1.424	1.392	1.994	1.571	1.964	2.345	2.040
<b>Sous-total NON-VITESSE</b>	<b>10.359</b>	<b>8.906</b>	<b>4.974</b>	<b>3.857</b>	<b>4.243</b>	<b>3.817</b>	<b>5.346</b>	<b>4.962</b>	<b>4.468</b>

Nombre d'infractions (non-vitesse): répartition selon la gravité





# INFRACTIONS ROUTIÈRES (autoroutes incluses) : APERÇU GÉNÉRAL

INFRACTIONS PAR DEGRE DE GRAVITE

Comparaison par année: 2015-2023



## INFRACTIONS ROUTIÈRES (autoroutes incluses) : APERÇU GÉNÉRAL

### Comparaison par mois pour l'année 2023

	Jan	Fév	Mar	Avr	Mai	Juin	Juil	Août	Sep	Oct	Nov	Déc	TOTAL
<b>NOMBRE TOTAL D'INFRACTIONS</b>	<b>5.935</b>	<b>3.151</b>	<b>4.705</b>	<b>5.858</b>	<b>4.741</b>	<b>6.109</b>	<b>6.364</b>	<b>4.671</b>	<b>8.297</b>	<b>6.787</b>	<b>4.607</b>	<b>3.739</b>	<b>64.964</b>
<b>INFRACTIONS PAR THEME</b>													
<b>Vitesse</b>	5.489	2.672	4.186	5.495	4.295	5.738	6.067	4.386	7.934	6.464	4.295	3.475	<b>60.496</b>
Arrêt et stationnement	1	8	8	26	78	5	12	4	4	6	7	5	<b>164</b>
GSM	35	39	56	39	36	43	19	35	34	37	44	20	<b>437</b>
Casque et vêtements de protection	4	2	0	0	4	13	2	3	4	3	2	1	<b>38</b>
Ceinture et siège enfant	7	12	9	6	9	13	7	12	6	2	6	5	<b>94</b>
Feux de signalisation	7	3	7	2	6	6	0	5	6	7	6	8	<b>63</b>
Code de la route	150	121	166	97	112	109	79	78	111	86	103	77	<b>1.289</b>
Alcool	76	94	80	47	71	58	52	53	63	83	58	58	<b>793</b>
Drogues	4	15	7	6	2	5	7	5	1	4	3	3	<b>62</b>
Conditions techniques	71	68	88	60	51	48	50	29	56	33	34	23	<b>611</b>
Immatriculation	37	31	37	36	26	39	27	22	32	31	18	23	<b>359</b>
Permis de conduire	20	24	11	6	13	12	17	16	10	9	8	13	<b>159</b>
Assurance	15	13	3	13	16	12	13	15	18	7	12	12	<b>149</b>
Poids lourds	18	48	45	25	22	7	11	3	10	14	10	15	<b>228</b>
Autres	1	1	2	0	0	0	1	2	0	0	1	1	<b>9</b>
Inconnu	0	0	0	0	0	1	0	3	8	1	0	0	<b>13</b>
<b>INFRACTIONS PAR DEGRE DE GRAVI</b>													
<b>VITESSE</b>	<b>Jan</b>	<b>Fév</b>	<b>Mar</b>	<b>Avr</b>	<b>Mai</b>	<b>Juin</b>	<b>Juil</b>	<b>Août</b>	<b>Sep</b>	<b>Oct</b>	<b>Nov</b>	<b>Déc</b>	<b>TOTAL</b>
Excès de 0-10 km/h	3.595	1.597	2.808	3.616	2.901	3.531	4.026	2.920	2.527	2.364	1.547	1.008	<b>32.440</b>
Excès de 11-20 km/h	1.249	761	1.002	1.261	1.014	1.516	1.457	941	3.438	2.648	1.704	1.457	<b>18.448</b>
Excès de 21-30 km/h	438	193	246	410	241	463	360	338	1.298	971	598	595	<b>6.151</b>
Excès de 31-40 km/h	114	70	81	142	72	134	149	114	459	353	322	258	<b>2.268</b>
Excès de plus de 40 km/h	84	44	43	59	62	78	65	60	204	121	108	151	<b>1.079</b>
Excès de ??? km/h	9	7	6	7	5	16	10	13	8	7	16	6	<b>110</b>
Sous-total VITESSE	<b>5.489</b>	<b>2.672</b>	<b>4.186</b>	<b>5.495</b>	<b>4.295</b>	<b>5.738</b>	<b>6.067</b>	<b>4.386</b>	<b>7.934</b>	<b>6.464</b>	<b>4.295</b>	<b>3.475</b>	<b>60.496</b>
<b>NON-VITESSE</b>	<b>Jan</b>	<b>Fév</b>	<b>Mar</b>	<b>Avr</b>	<b>Mai</b>	<b>Juin</b>	<b>Juil</b>	<b>Août</b>	<b>Sep</b>	<b>Oct</b>	<b>Nov</b>	<b>Déc</b>	<b>TOTAL</b>
1er degré	116	73	83	66	123	85	62	51	50	59	63	55	<b>886</b>
2ème degré	65	76	83	65	86	66	57	51	56	53	47	43	<b>748</b>
3ème degré	60	53	95	73	56	80	31	62	91	60	81	45	<b>787</b>
4ème degré	0	3	1	0	0	1	0	0	0	1	1	0	<b>7</b>
Inconnu/Pas d'application	205	274	257	159	181	139	147	121	166	150	120	121	<b>2.040</b>
Sous-total NON-VITESSE	<b>446</b>	<b>479</b>	<b>519</b>	<b>363</b>	<b>446</b>	<b>371</b>	<b>297</b>	<b>285</b>	<b>363</b>	<b>323</b>	<b>312</b>	<b>264</b>	<b>4.468</b>

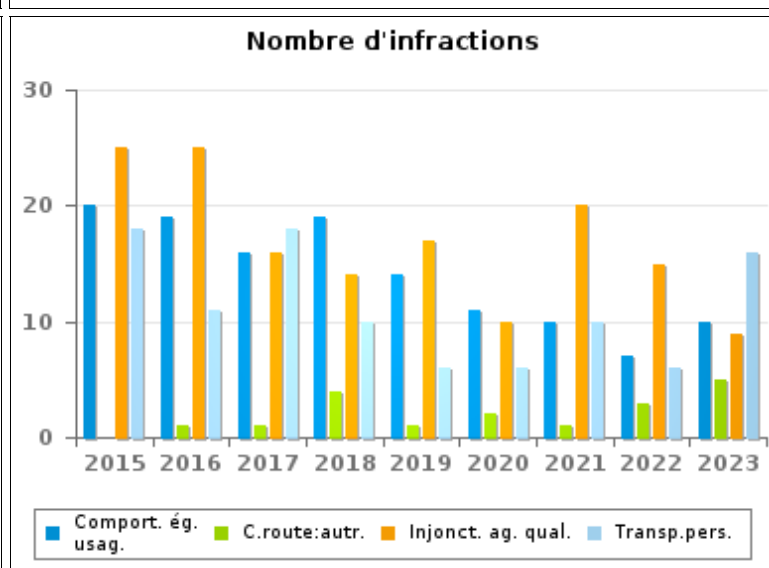
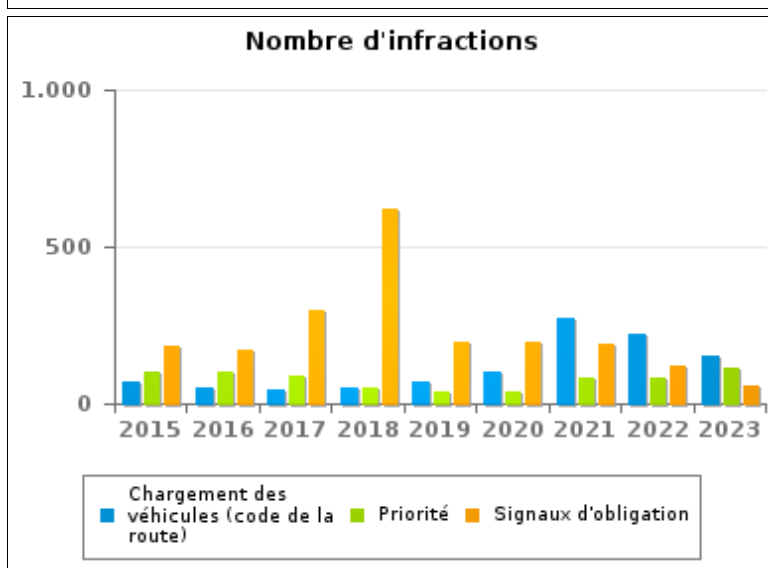
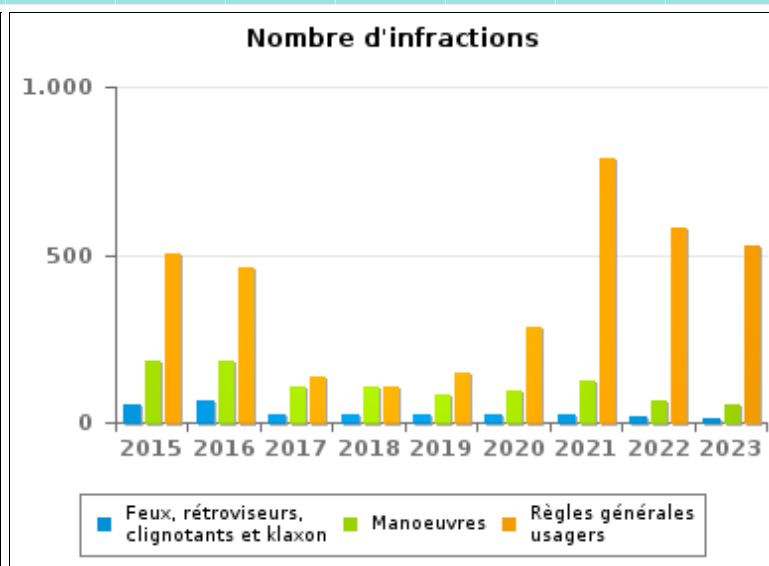
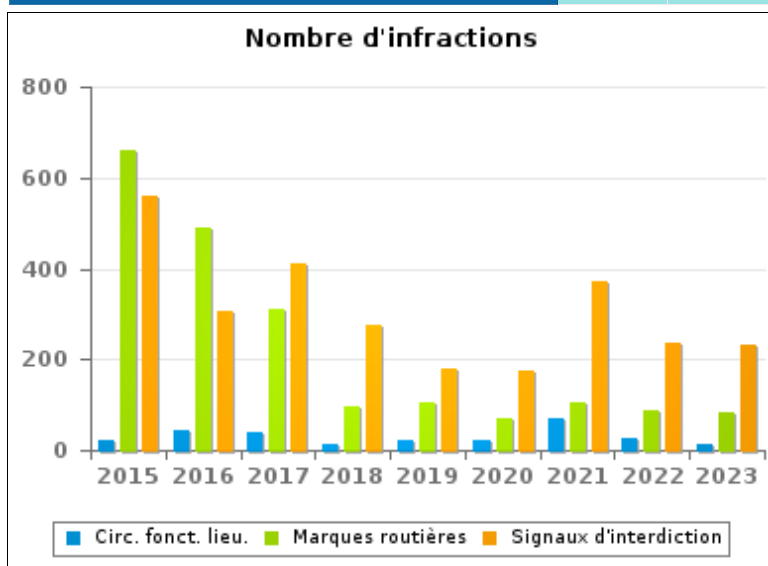


# INFRACTIONS ROUTIÈRES (autoroutes incluses) : APERÇU GÉNÉRAL (DÉTAIL)

Comparaison par année: 2015-2023

## Code de la route

	2015	2016	2017	2018	2019	2020	2021	2022	2023
Règles générales usagers	503	463	139	104	147	283	785	579	529
Signaux d'interdiction	561	304	411	277	181	176	370	235	232
Signaux d'obligation	182	174	295	618	196	199	191	122	57
Marques routières	659	491	310	94	105	70	105	87	84
Chargement des véhicules (code de la route)	67	49	45	49	68	100	274	221	154
Manoeuvres	181	185	104	104	82	94	122	65	56
Priorité	104	104	87	50	36	40	80	85	111
Circulation en fonction du lieu	23	45	40	15	20	23	69	25	14
Feux, rétroviseurs, clignotants et klaxon	56	66	21	25	24	21	24	17	12
Injonctions des agents qualifiés	25	25	16	14	17	10	20	15	9
Comportement à l'égard de certains usagers	20	19	16	19	14	11	10	7	10
Transport de personnes (code de la route)	18	11	18	10	6	6	10	6	16
Code de la route: autres	0	1	1	4	1	2	1	3	5
<b>TOTAL</b>	<b>2.399</b>	<b>1.937</b>	<b>1.503</b>	<b>1.383</b>	<b>897</b>	<b>1.035</b>	<b>2.061</b>	<b>1.467</b>	<b>1.289</b>





# INFRACTIONS ROUTIÈRES (autoroutes incluses) : TOP 5 DES INFRACTIONS

## 2023

### Toutes les infractions

Theme	Article de loi	Nombre d'infractions	% (*)
Vitesse	Art. 11.2.1°.a). En dehors des agglomérations, la vitesse est limitée à 120 km à l'heure sur les autoroutes [...].	41.874	64,46%
Vitesse	[Rég. w. :] Art. 11.1. Dans les agglomérations, la vitesse est limitée à 50 km à l'heure [...].	3.865	5,95%
Vitesse	[Rég. w. :] Art. 11.2.2°- b). En dehors des agglomérations, la vitesse est limitée à 90 km à l'heure [...] sur les autres voies publiques. Les limitations de vitesse inférieures imposées par le signal C43 ou résultant de l'article 11.3. restent d'application. Art. 5. Les usagers doivent se conformer aux signaux lumineux de circulation, aux signaux routiers et aux marques routières, lorsque ceux-ci sont réguliers en la forme, suffisamment visibles et placés conformément aux prescriptions du [...] règlement [général sur la police de la circulation routière et de l'usage de la voie publique]. Art. 68.3. [...] Sign. C43 [avec la mention 70]. A partir du signal jusqu'au prochain carrefour [ou signal C45], interdiction de circuler à une vitesse supérieure à [70 km/h] [...].	616	0,95%
Vitesse	[Rég. w. :] Art. 2.37. Le terme "Abords d'école" désigne une zone constituée d'une ou de plusieurs voies publiques, ou parties de voie publique, incluant un accès à une école et dont le début et la fin sont délimités par des signaux F4a et F4b. Le signal A23 est associé au signal F4a. Art. 22quater. Dans les zones délimitées par les signaux routiers F4a et F4b, la vitesse est limitée à 30 km à l'heure.	5.964	9,18%
Vitesse	Vitesse / Autoroutes / Signal C43 - 50 km/h (hors chantiers). Art. 11.2.1°- a). En dehors des agglomérations, la vitesse est limitée à 120 km à l'heure sur les autoroutes [...]. Les limitations de vitesse inférieures imposées par le signal C43 ou résultant de l'article 11.3. restent d'application. Art. 5. Les usagers doivent se conformer aux signaux lumineux de circulation, aux signaux routiers et aux marques routières, lorsque ceux-ci sont réguliers en la forme, suffisamment visibles et placés conformément aux prescriptions du [...] règlement [général sur la police de la circulation routière et de l'usage de la voie publique]. Art. 68.3. [...] Sign. C43 [avec la mention 50]. A partir du signal jusqu'au [...] [signal C45], interdiction de circuler à une vitesse supérieure à [50 km/h] [...].	5.371	8,27%



# INFRACTIONS ROUTIÈRES (autoroutes incluses) : TOP 5 DES INFRACTIONS

## 2023

### Infractions du 4ème degré

Theme	Article de loi	Nombre d'infractions	% (*)
Code de la route	Art. 4.1. Les usagers doivent obtempérer immédiatement aux injonctions des agents qualifiés. Art. 4.2.3°. Sont notamment considérées comme injonctions : le balancement transversal d'un feu rouge, qui signifie arrêt pour les conducteurs vers lesquels le feu est dirigé. Art. 4.1°. Sont infractions du quatrième degré au sens de l'article 29§1er, 1er alinéa de la [...] loi relative à la police de la circulation routière, coordonnée le 16 mars 1968: [...] transgresser les ordres [...] [mentionnés à l'article 4.2.3° de l'AR 01-12-1975] d'une personne habilitée.	3	0,00 %
Code de la route	Constitue une infraction de 4ème degré en vertu de l'article 4.4° de l'AR du 30-09-2005 : Art. 20.3.2°. Il est interdit de s'engager sur un passage à niveau lorsque les feux rouges clignotants sont allumés.	1	0,00 %
Code de la route	Constitue une infraction de 4ème degré en vertu de l'article 4.5° de l'AR du 30-09-2005 :Art. 21.4.3°. Il est interdit sur les autoroutes de faire marche arrière ou de rouler en sens contraire au sens obligatoire.	1	0,00 %
Code de la route	Constitue une infraction de 4ème degré en vertu de l'article 4.5° de l'AR du 30-09-2005 :Art. 22.2juncto. Les dispositions de l'article 21.4. et 21.6. sont applicables sur les routes pour automobiles.Art. 21.4.3°. Il est interdit sur les autoroutes de faire marche arrière ou de rouler en sens contraire au sens obligatoire.	2	0,00 %

(\*) % par rapport au nombre total d'infractions



# INFRACTIONS ROUTIÈRES (autoroutes incluses) : MOMENT

## Nombre d'infractions selon le moment de la semaine

2023

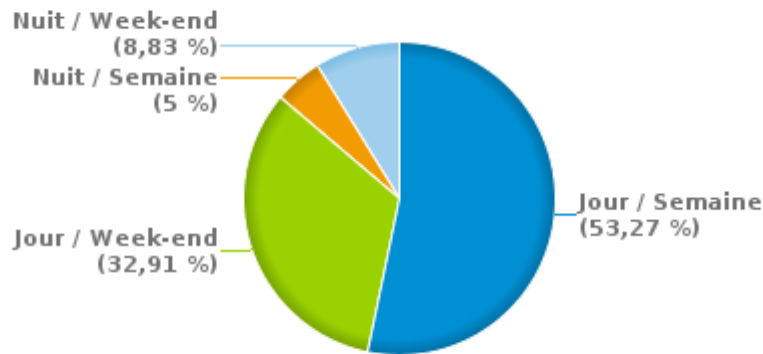


	Semaine			Week-end			TOTAL
	Jour	Nuit	Sous-total	Jour	Nuit	Sous-total	
Vitesse	31.810	3.019	34.829	20.597	5.070	25.667	60.496
Arrêt et stationnement	133	14	147	15	2	17	164
GSM	404	4	408	26	3	29	437
Casque et vêtements de protection	29	0	29	6	3	9	38
Ceinture et siège enfant	65	0	65	14	15	29	94
Feux de signalisation	35	4	39	9	15	24	63
Code de la route	944	18	962	186	141	327	1.289
Alcool	163	93	256	210	327	537	793
Drogues	26	6	32	17	13	30	62
Conditions techniques	422	23	445	118	48	166	611
Immatriculation	215	23	238	88	33	121	359
Permis de conduire	69	17	86	39	34	73	159
Assurance	80	16	96	33	20	53	149
Poids lourds	197	5	202	18	8	26	228
Autres	3	3	6	1	2	3	9
Inconnu	13	0	13	0	0	0	13
<b>TOTAL</b>	<b>34.608</b>	<b>3.245</b>	<b>37.853</b>	<b>21.377</b>	<b>5.734</b>	<b>27.111</b>	<b>64.964</b>

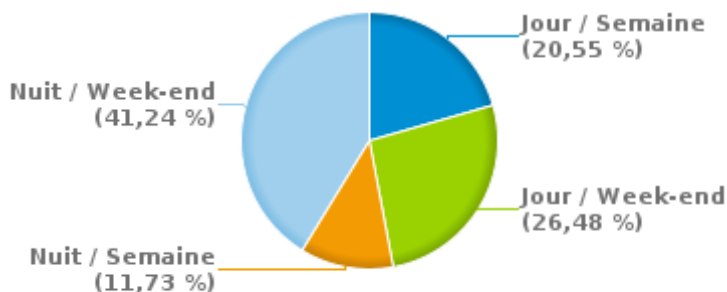
Weekend = Du vendredi 22h00 jusqu'au lundi 06h00  
Semaine = Du lundi 06h00 jusqu'au vendredi 22h00

Jour: de 06h00 à 22h00  
Nuit: de 22h00 à 06h00

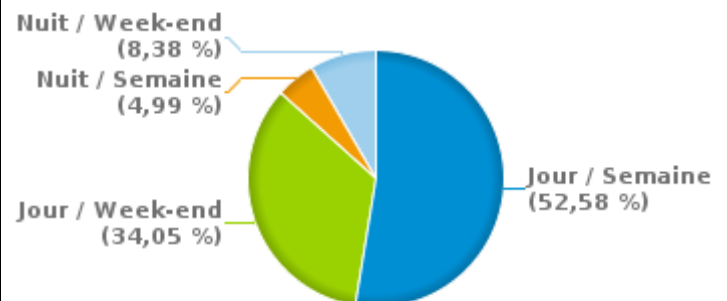
% infractions selon le moment pour l'année 2023



% infractions alcool selon le moment pour l'année 2023



% infractions vitesse selon le moment pour l'année 2023





## INFRACTIONS DE VITESSE (autoroutes incluses) : ENDROIT DU CONTRÔLE

2023

## Antoing

Rue	Borne Kilométrique	Nr de maison	Excès de 0-10 km/h	Excès de 11-20 km/h	Excès de 21-30 km/h	Excès de 31-40 km/h	Excès de plus de 40 km/h	Excès de ??? km/h	TOTAL
A016 BK 23.7 VERS TOURNAI	23.7		1	156	34	11	1		203
A 016 VERS TOURNAI	23.7			6	1	2			9
A16-E42 Direction Mons	30.0						1		1
A16-E42 Direction Tournai	23.7	*	6	59	14	7			86
A16 VERS TOURNAI	23.7		19	617	119	30	20		805
Chaussée de la Sucrierie								1	1
Chaussée de Tournai								1	1
GRAND ROUTE VERS ANTOING	3.0			35	4		1		40
GRAND ROUTE VERS ANTOING		70		10	1	1			12
GRAND ROUTE VERS PERUWELZ	3.0			20	1		1		22
GRAND ROUTE VERS PERUWELZ		70		6	1				7
Grand'rue								1	1
N52 Direction Saint-Amand-les-Eaux (F)	4.1							1	1
RUE DE FRANCE VERS ANTOING		3		10	4		1		15
RUE DE FRANCE VERS CALONNE		3		1					1
RUE DE L'YSER VERS CHERCQ		35		1					1
Rue du Canal		19						1	1
Rue du Canal								1	1
RUE HENRI ARTISIEN VERS ANTOING		34		105	21	5			131
RUE HENRI ARTISIEN VERS BRUYELLE		34		105	22	7			134
<b>TOTAL</b>			<b>26</b>	<b>1.131</b>	<b>222</b>	<b>63</b>	<b>25</b>	<b>6</b>	<b>1.473</b>

## Brunehaut

Rue	Borne Kilométrique	Nr de maison	Excès de 11-20 km/h	Excès de 21-30 km/h	Excès de 31-40 km/h	Excès de plus de 40 km/h	Excès de ??? km/h	TOTAL
-----	-----------------------	-----------------	------------------------	------------------------	------------------------	--------------------------------	----------------------	-------



## INFRACTIONS DE VITESSE (autoroutes incluses) : ENDROIT DU CONTRÔLE

2023

Rue	Borne Kilométrique	Nr de maison	Excès de 11-20 km/h	Excès de 21-30 km/h	Excès de 31-40 km/h	Excès de plus de 40 km/h	Excès de ??? km/h	TOTAL
Rue de la Gare							2	2
RUE DES BOUDERETS VERS LESDAIN		6	12	1				13
RUE DES BOUDERETS VERS WEZ-VELVAIN		6	27	3		2		32
Rue des Combattants							1	1
RUE DE TOURNAI VERS BLEHARIES	8.00		12	2				14
RUE DE TOURNAI VERS HOLLAIN	8.00		6		1			7
RUE DU PONT DE MAULDE VERS BLEHARIES		26		1	1			2
RUE DU PONT DE MAULDE VERS BLEHARIES		30	8	3	1			12
RUE DU PONT DE MAULDE VERS BLEHARIES		32	45	3	3			51
RUE DU PONT DE MAULDE VERS FRANCE		26	2	4				6
RUE DU PONT DE MAULDE VERS FRANCE		30	5	2	1			8
RUE DU PONT DE MAULDE VERS FRANCE		32	33	6				39
RUE SART COLIN VERS PERONNES		54	2					2
RUE SART COLIN VERS RUE AUMINOIS		54	1					1
Rue Wibault-Bouchart		11					1	1
<b>TOTAL</b>			<b>153</b>	<b>25</b>	<b>7</b>	<b>2</b>	<b>4</b>	<b>191</b>

## Rumes

Rue	Borne Kilométrique	Nr de maison	Excès de 0-10 km/h	Excès de 11-20 km/h	Excès de 21-30 km/h	Excès de 31-40 km/h	Excès de plus de 40 km/h	Excès de ??? km/h	TOTAL
Chaussée de Douai								1	1
CHAUSSEE DE DOUAI VERS FROIDMONT		23		4					4
CHAUSSEE DE DOUAI VERS RUMES		23		1					1
CHAUSSEE MONTGOMERY VERS FRANCE		51		16	4	2	1		23
CHAUSSEE MONTGOMERY VERS LA GLANERIE		19		59	13	3			75
CHAUSSEE MONTGOMERY VERS RUMES		19	1	72	20	5	1		99
CHAUSSEE MONTGOMERY VERS RUMES		51	2	37	17	5			61



## INFRACTIONS DE VITESSE (autoroutes incluses) : ENDROIT DU CONTRÔLE

2023

Rue	Borne Kilométrique	Nr de maison	Excès de 0-10 km/h	Excès de 11-20 km/h	Excès de 21-30 km/h	Excès de 31-40 km/h	Excès de plus de 40 km/h	Excès de ??? km/h	TOTAL
N508 - CHAUSSEE DE DOUAI VERS LA GLANERIE/FRONTIER		24	30	76	14	5	4		129
N508 - CHAUSSEE DE DOUAI VERS TOURNAI		24	55	131	26	8	1		221
RUE DE FLORENT VERS CHAUSSEE DE DOUAI		33		2					2
RUE DE FLORENT VERS CHAUSSEE DE DOUAI		39		6	1				7
<b>TOTAL</b>			<b>88</b>	<b>404</b>	<b>95</b>	<b>28</b>	<b>7</b>	<b>1</b>	<b>623</b>

## Tournai

Rue	Borne Kilométrique	Nr de maison	Excès de 0-10 km/h	Excès de 11-20 km/h	Excès de 21-30 km/h	Excès de 31-40 km/h	Excès de plus de 40 km/h	Excès de ??? km/h	TOTAL
A008 VERS BRUXELLES	70			117	191	87	40		435
A008 VERS FRANCE	68.9			15	27	8	4		54
A017 VERS BRUGES	7.5			32	8	4	4		48
A 017 VERS TOURNAI	7.0			12	3				15
A16/E42 DIRECTION FRANCE	75.55		17.338	3.157	922	300	228		21.945
A16-E42 Direction Mons	25.5							1	1
A16-E42 Direction Mons	29.0						1	1	2
A16-E42 Direction Mons					1	2	1	2	6
A16-E42 Direction Mons Sortie 31 Antoing	0.2							1	1
A16-E42 Direction Tournai	27.0							1	1
A16-E42 Direction Tournai	28.0			1					1
A16-E42 Direction Tournai	28.2							1	1
A16-E42 Direction Tournai	29.4							1	1
A16-E42 Direction Tournai	30.0							1	1
A16-E42 Direction Tournai				1				1	2
A17 Direction Bruges	1.5		32	160	146	45	10		393
A17 Direction Bruges	3.0				1				1
A17 Direction Bruges	3.3							1	1



## INFRACTIONS DE VITESSE (autoroutes incluses) : ENDROIT DU CONTRÔLE

2023

Rue	Borne Kilométrique	Nr de maison	Excès de 0-10 km/h	Excès de 11-20 km/h	Excès de 21-30 km/h	Excès de 31-40 km/h	Excès de plus de 40 km/h	Excès de ??? km/h	TOTAL
A17 Direction Bruges	4.4							1	1
A17 Direction Bruges	7.5				1	1			2
A17 Direction Tournai	1.5		152	2.180	1.333	395	73		4.133
A17 Direction Tournai	3.3							1	1
A17 VERS TOURNAI	1.5		97	250	310	140	48		845
A8-E429 Direction Bruxelles	60.2							1	1
A8-E429 Direction Bruxelles	61.7			1	2	1			4
A8-E429 Direction Bruxelles	62.8			6	4	1			11
A8-E429 Direction Bruxelles	67.0					1			1
A8-E429 Direction Bruxelles	68.0							3	3
A8-E429 Direction Bruxelles	69.3							1	1
A8-E429 Direction Bruxelles	69.8						1		1
A8-E429 Direction Bruxelles	70.0							2	2
A8-E429 Direction Bruxelles								2	2
A8-E429 Direction Lille (F)	64.0					1			1
A8-E429 Direction Lille (F)	68.9			63	26	4	1		94
A8-E429 Direction Lille (F)	69.0							1	1
A8-E429 Direction Lille (F)	69.4							1	1
A8-E429 Direction Lille (F)	69.5							1	1
A8-E429 Direction Lille (F)	70.0							1	1
A8-E429 Direction Lille (F)	70.1							2	2
A8-E429 Direction Lille (F)	70.2							1	1
A8-E429 Direction Lille (F)	72.2							1	1
A8-E429 Direction Lille (Fr) Parking Froyennes	72.0				1				1
A8-E429 Direction Lille (Fr) Parking Froyennes								1	1
A8-E429 Direction Lille (F) Sortie A17 Tournai								1	1
A8/E42 DIRECTION FROYENNES	72.4		14.631	2.741	838	302	228		18.740



## INFRACTIONS DE VITESSE (autoroutes incluses) : ENDROIT DU CONTRÔLE

2023

Rue	Borne Kilométrique	Nr de maison	Excès de 0-10 km/h	Excès de 11-20 km/h	Excès de 21-30 km/h	Excès de 31-40 km/h	Excès de plus de 40 km/h	Excès de ??? km/h	TOTAL
AUTOROUTE A17 - DIRECTION TOURNAI	1.5		4	109	71	14	1		199
AVENUE D'AUDENARDE VERS KAIN CENTRE		166		12	3	1			16
AVENUE D'AUDENARDE VERS TOURNAI		166		31	5	2			38
Avenue de Maire		1						1	1
Avenue de Maire								5	5
AVENUE DE MAIRE VERS FROYENNES	36.7			3	4				7
AVENUE DES ALLIES VERS KAIN CENTRE		145		18	3				21
AVENUE DES ALLIES VERS OBIGIES		145		46	3	2			51
Avenue de Troyes								1	1
Boulevard Delwart								4	4
Boulevard des Combattants								2	2
Boulevard des Nerviens								1	1
Boulevard du Roi Albert								2	2
BOULEVARD DU ROI ALBERT VERS BOULEVARD LALAING		118		10	2				12
BOULEVARD DU ROI ALBERT VERS CARREFOUR DES RESIS		118		20	2		1		23
BOULEVARD DU ROI ALBERT VERS CARREFOUR DES RESIS		96		2	1				3
Boulevard Léopold								1	1
BOULEVARD LEOPOLD VERS PORTE DE LILLE		92BIS		1	1				2
Boulevard Walter de Marvis		1						1	1
Boulevard Walter de Marvis								1	1
Chaussée d'Antoing		55						1	1
CHAUSSEE D'ANTOING VERS CHERCQ		55		27	4	3			34
CHAUSSEE D'ANTOING VERS CHERCQ		88D		61	10	2			73
CHAUSSEE D'ANTOING VERS TOURNAI		55		13	4				17
CHAUSSEE D'ANTOING VERS TOURNAI		88D		38	15	2			55
Chaussée de Bruxelles								1	1
CHAUSSEE DE BRUXELLES VERS GAURAIN-RAMECROIX		265		45	15	2			62



## INFRACTIONS DE VITESSE (autoroutes incluses) : ENDROIT DU CONTRÔLE

2023

Rue	Borne Kilométrique	Nr de maison	Excès de 0-10 km/h	Excès de 11-20 km/h	Excès de 21-30 km/h	Excès de 31-40 km/h	Excès de plus de 40 km/h	Excès de ??? km/h	TOTAL
CHAUSSEE DE BRUXELLES VERS TOURNAI		265		79	14	2	1		96
Chaussée de Douai(TOU)								1	1
CHAUSSEE DE DOUAI VERS ERE		350		51	13	1			65
CHAUSSEE DE DOUAI VERS FROIDMONT		627		13	4	1			18
CHAUSSEE DE DOUAI VERS FROIDMONT		763	1	17	3				21
CHAUSSEE DE DOUAI VERS FROIDMONT		820		7	3				10
CHAUSSEE DE DOUAI VERS RUMES		878		3	1				4
CHAUSSEE DE DOUAI VERS TOURNAI		350		28	1				29
CHAUSSEE DE DOUAI VERS TOURNAI		627		9	4				13
CHAUSSEE DE DOUAI VERS TOURNAI		763		38	8	1	2		49
CHAUSSEE DE DOUAI VERS TOURNAI		820		1	1				2
CHAUSSEE DE DOUAI VERS TOURNAI		878		2					2
Chaussée de Frasnés								1	1
CHAUSSEE DE FRASNES VERS MELLES		224		8	2		1		11
CHAUSSEE DE FRASNES VERS MELLES		285		13	3		1		17
CHAUSSEE DE FRASNES VERS QUARTES		518		7	1	1			9
CHAUSSEE DE FRASNES VERS QUARTES		524		5	1	1			7
CHAUSSEE DE FRASNES VERS QUARTES		543		3					3
CHAUSSEE DE FRASNES VERS RUMILLIES		518		5	4				9
CHAUSSEE DE FRASNES VERS RUMILLIES		524		15					15
CHAUSSEE DE FRASNES VERS RUMILLIES		543		3	1				4
CHAUSSEE DE FRASNES VERS TOURNAI		224		7	1	1			9
CHAUSSEE DE FRASNES VERS TOURNAI		285		17	8	2			27
Chaussée de Lannoy		146						1	1
CHAUSSEE DE LANNOY VERS BLANDAIN	1.0			2					2
CHAUSSEE DE LANNOY VERS BLANDAIN		110		4	1				5
CHAUSSEE DE LANNOY VERS BLANDAIN		157		17	3				20



## INFRACTIONS DE VITESSE (autoroutes incluses) : ENDROIT DU CONTRÔLE

2023

Rue	Borne Kilométrique	Nr de maison	Excès de 0-10 km/h	Excès de 11-20 km/h	Excès de 21-30 km/h	Excès de 31-40 km/h	Excès de plus de 40 km/h	Excès de ??? km/h	TOTAL
CHAUSSEE DE LANNOY VERS TOURNAI	1.0			5	1				6
CHAUSSEE DE LANNOY VERS TOURNAI		110		5					5
CHAUSSEE DE LANNOY VERS TOURNAI		157		9	3	1			13
Chaussée de Lille		55						1	1
CHAUSSEE DE LILLE VERS FRANCE	70			6					6
CHAUSSEE DE LILLE VERS HERTAIN	67.1			1					1
CHAUSSEE DE LILLE VERS HERTAIN	67.9			13	4	1			18
CHAUSSEE DE LILLE VERS HERTAIN		716		3	1				4
CHAUSSEE DE LILLE VERS HERTAIN		728		26	3		2		31
CHAUSSEE DE LILLE VERS MARQUAIN	70			10	4	1			15
CHAUSSEE DE LILLE VERS MARQUAIN		527		3					3
CHAUSSEE DE LILLE VERS MARQUAIN		716	1	9	2	1			13
CHAUSSEE DE LILLE VERS MARQUAIN		728		35	5	1			41
CHAUSSEE DE LILLE VERS ORCQ	67.1			2					2
CHAUSSEE DE LILLE VERS ORCQ	67.9			20	4				24
CHAUSSEE DE LILLE VERS ORCQ		412		14	3				17
CHAUSSEE DE LILLE VERS ORCQ		421		63	11	2	2		78
CHAUSSEE DE LILLE VERS ORCQ		527		4	1	1	1		7
CHAUSSEE DE LILLE VERS TOURNAI		412		17			1		18
CHAUSSEE DE LILLE VERS TOURNAI		421		120	13	2	1		136
CHAUSSEE DE MONS VERS GAURAIN-RAMECROIX		25		7	1				8
CHAUSSEE DE MONS VERS GAURAIN-RAMECROIX		34		3	1				4
CHAUSSEE DE MONS VERS PIPAIX		25	1	9	1	1			12
CHAUSSEE DE MONS VERS PIPAIX		34		13					13
Chaussée de Petit Maire								4	4
Chaussée de Renaix		422						1	1
Chaussée de Saint-Amand								1	1





## INFRACTIONS DE VITESSE (autoroutes incluses) : ENDROIT DU CONTRÔLE

2023

Rue	Borne Kilometrique	Nr de maison	Excès de 0-10 km/h	Excès de 11-20 km/h	Excès de 21-30 km/h	Excès de 31-40 km/h	Excès de plus de 40 km/h	Excès de ??? km/h	TOTAL
CHAUSSEE DE SAINT-AMAND VERS CHERCQ		50		3	1				4
CHAUSSEE DE SAINT-AMAND VERS TOURNAI		50		3					3
Chaussée de Tournai		7						1	1
Chaussée de Tournai								1	1
CHAUSSEE DE TOURNAI VERS PECQ	38.7	7		701	160	149	108		1.118
CHAUSSEE DE TOURNAI VERS PECQ		39		3					3
CHAUSSEE DE TOURNAI VERS TOURNAI CENTRE	38.7	7		3.060	984	559	243		4.846
CHAUSSEE DE WILLEMEAU VERS ERE		226		2					2
CHAUSSEE DE WILLEMEAU VERS ERE		302		40	6	2			48
CHAUSSEE DE WILLEMEAU VERS TOURNAI		226		1					1
CHAUSSEE DE WILLEMEAU VERS TOURNAI		302		15	4				19
GRAND CHEMIN VERS BECLERS		160		2	1				3
GRAND CHEMIN VERS LEUZE-EN-HAINAUT		123		21	4	1	1		27
GRAND CHEMIN VERS TOURNAI		123	1	8	2		1		12
GRAND CHEMIN VERS WARCHIN		160		6					6
Grand Route								1	1
Grand'Route		268						1	1
GRAND'ROUTE VERS BARRY		203		15					15
GRAND'ROUTE VERS BARRY		298		29	7	1	1		38
GRAND ROUTE VERS GAURAIN-RAMECROIX		641		92	22	7	2		123
GRAND ROUTE VERS LEUZE-EN-HAINAUT		641	1	54	12	1	1		69
GRAND'ROUTE VERS TOURNAI		203		7	3	2			12
GRAND'ROUTE VERS TOURNAI		298		17	1				18
HAMEAU DES PETITS EMPIRES VERS HAMEAU DU MOLINEL		11		1					1
HAMEAU DES PETITS EMPIRES VERS RUE ALEXANDRE JOVE		11				1			1
HAMEAU DES PETITS EMPIRES VERS RUE ALEXANDRE JOVE		14		1					1
N 052 VERS GAURAIN RAMECROIX	3.5			123	45	6	1		175



## INFRACTIONS DE VITESSE (autoroutes incluses) : ENDROIT DU CONTRÔLE

2023

Rue	Borne Kilometrique	Nr de maison	Excès de 0-10 km/h	Excès de 11-20 km/h	Excès de 21-30 km/h	Excès de 31-40 km/h	Excès de plus de 40 km/h	Excès de ??? km/h	TOTAL
N 509 - CHAUSSEE DE LANNOY VERS TEMPLEUVES		157		99	19	9	4		131
N 509 - CHAUSSEE DE LANNOY VERS TOURNAI		157		107	20	7	1		135
N50 Direction Bruges	38.3							1	1
N50 Direction Bruges	41.0							1	1
N529 - CHAUSSEE DE FRASNES VERS FRASNES-LEZ-ANVAING		530	1	1	1	1			4
N529 - CHAUSSEE DE FRASNES VERS TOURNAI		530	5	19	9	3	3		39
N52 Direction Gaurain-Ramecroix								1	1
N7 Direction Tournai/Lille (F)								1	1
N 7 VERS LEUZE	56.2		51	269	71	10	9		410
N 7 VERS TOURNAI	56.2			26	5				31
Place de Lille								1	1
Place Saint-Pierre								1	1
ROUTE DE LAMAIN VERS ESPLECHIN		10		30		2			32
ROUTE DE LAMAIN VERS LAMAIN		10		37	4	1			42
ROUTE DE VELAINES VERS ROUTE PROVINCIALE		46	1	21	8	3			33
ROUTE DE VELAINES VERS VELAINES		46		19	2				21
ROUTE PROVINCIALE - N48 VERS CELLES	29.72	74	1	321	24	8	4		358
ROUTE PROVINCIALE - N48 VERS TOURNAI	29.72	74		495	41	2			538
ROUTE PROVINCIALE VERS CELLES	31		7	208	60	14	3		292
ROUTE PROVINCIALE VERS TOURNAI	31		1	166	40	14	5		226
RUE ALBERT 1ER VERS VEZON		10		4	1				5
Rue aux Pois		8						1	1
RUE CAHOS VERS FRANCE		22		4					4
Rue Childéric								1	1
Rue de Calonne		137						1	1
Rue de Courtrai								2	2
Rue de la Madeleine								1	1



## INFRACTIONS DE VITESSE (autoroutes incluses) : ENDROIT DU CONTRÔLE

2023

Rue	Borne Kilométrique	Nr de maison	Excès de 0-10 km/h	Excès de 11-20 km/h	Excès de 21-30 km/h	Excès de 31-40 km/h	Excès de plus de 40 km/h	Excès de ??? km/h	TOTAL
RUE DELANNAY VERS ESPLECHIN		19		7	3	2	1		13
RUE DELANNAY VERS FROIDMONT		19		7	2	1			10
Rue de l'Hôpital Notre-Dame								2	2
RUE DE ROUBAIX VERS RUE FORZEAU		119		29	1	1			31
RUE DE ROUBAIX VERS TEMPLEUVE CENTRE		119		13	2				15
Rue des Campeaux								2	2
Rue des Jésuites								1	1
RUE DES PUIITS L'EAU BAS								3	3
Rue de Tournai		13						1	1
RUE DE TOURNAI VERS BLANDAIN		70		67	14				81
RUE DE TOURNAI VERS TEMPLEUVE CENTRE		70		14	2				16
Rue Dorez		22						1	1
RUE DU CANON VERS ANTOING		21B		4	1				5
RUE DU CANON VERS VAULX		21B		19					19
Rue du Chantier								3	3
RUE DU CRAMPON VERS RUE DE BREUZE		175		7					7
RUE DU CRAMPON VERS TOURNAI		175		1	1				2
Rue du Cygne		1						1	1
Rue du Cygne								1	1
RUE DU MOULIN A EAU VERS ERE		12		2					2
RUE DU MOULIN A EAU VERS PLACE DE WILLEMEAU		12		2					2
RUE DU PONT-A-RIEU VERS SAINT-MAUR		13E		3		1			4
RUE DU PONT-A-RIEU VERS TOURNAI		13E		3					3
RUE DU VAL DE MAULDE VERS BECLERS		68		31	12	1			44
RUE DU VAL DE MAULDE VERS LEUZE-EN-HAINAUT		68		55	11	4	2		72
RUE EDMOND DEWULF VERS BLANDAIN		33		116	30	5	1		152
RUE EDMOND DEWULF VERS CHAUSSEE DE LILLE		33		143	44	4	1		192



## INFRACTIONS DE VITESSE (autoroutes incluses) : ENDROIT DU CONTRÔLE

2023

Rue	Borne Kilometrique	Nr de maison	Excès de 0-10 km/h	Excès de 11-20 km/h	Excès de 21-30 km/h	Excès de 31-40 km/h	Excès de plus de 40 km/h	Excès de ??? km/h	TOTAL
RUE FORZEAU VERS RUE CAHOS		7		53	8	4			65
RUE FORZEAU VERS RUE DE ROUBAIX		7		45	6				51
RUE JEAN-BAPTISTE CARNOY VERS VERTE FEUILLE		27		2					2
Rue Louis Bally		3						2	2
RUE MICHEL HOLYMAN VERS RUE DE LA LYS		4		61	7	1			69
RUE MICHEL HOLYMAN VERS VAULX		4		110	15	2			127
Rue Perdue								1	1
Rue Royale								1	1
Rue Saint-Brice		44						1	1
(TEMPLEUVE) AUTOROUTE A17 - DIRECTION BRUGGE	5.9			9					9
(TEMPLEUVE) AUTOROUTE A17 VERS TOURNAI	5.9	*		3	1				4
VIEUX CHEMIN D'ATH VERS WARCHIN		257		1					1
<b>TOTAL</b>			<b>32.326</b>	<b>16.760</b>	<b>5.809</b>	<b>2.170</b>	<b>1.045</b>	<b>99</b>	<b>58.209</b>



## INFRACTIONS DE VITESSE (autoroutes incluses) : RÉGIME VITESSE

2023

Vitesse autorisée	Excès de 0-10 km/h	Excès de 11-20 km/h	Excès de 21-30 km/h	Excès de 31-40 km/h	Excès de plus de 40	Excès de ??? km/h	TOTAL
30	82	4.047	1.180	716	353	0	6.378
50	302	6.310	2.503	743	171	1	10.030
60	54	16	12	0	0	0	82
70	7	1.276	509	147	71	0	2.010
90	2	1	0	9	1	0	13
120	31.993	6.798	1.947	653	483	0	41.874
Inconnu	0	0	0	0	0	109	109
<b>TOTAL</b>	<b>32.440</b>	<b>18.448</b>	<b>6.151</b>	<b>2.268</b>	<b>1.079</b>	<b>110</b>	<b>60.496</b>

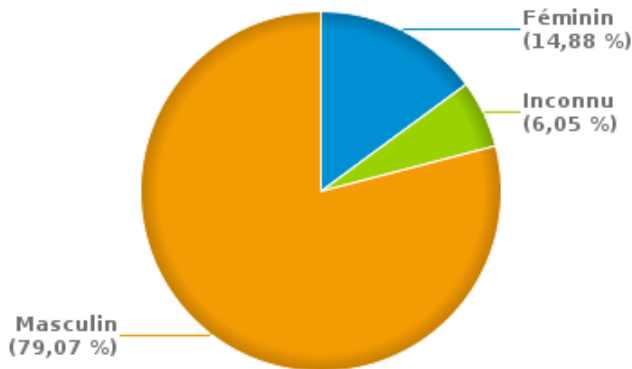


# INFRACTIONS ROUTIÈRES (autoroutes incluses) : PROFIL DES CONTREVENANTS 2023

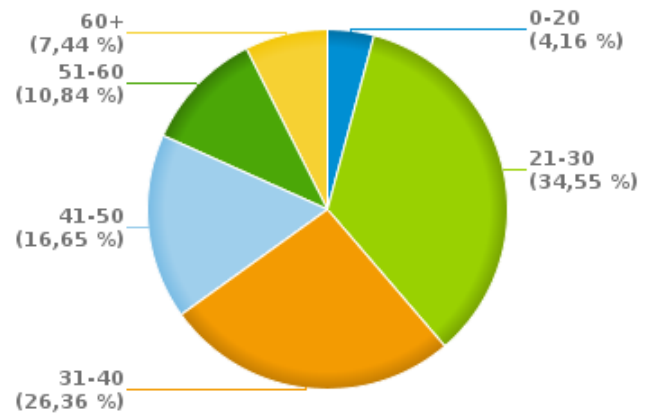
## Nombre d'infractions d'alcool par catégorie d'âge et par sexe

	Masculin	Féminin	Inconnu	TOTAL
0-20	26	4	3	33
21-30	217	31	26	274
31-40	180	23	6	209
41-50	100	25	7	132
51-60	59	21	6	86
60+	45	14	0	59
<b>TOTAL</b>	<b>627</b>	<b>118</b>	<b>48</b>	<b>793</b>

% infractions alcool par sexe pour l'année 2023



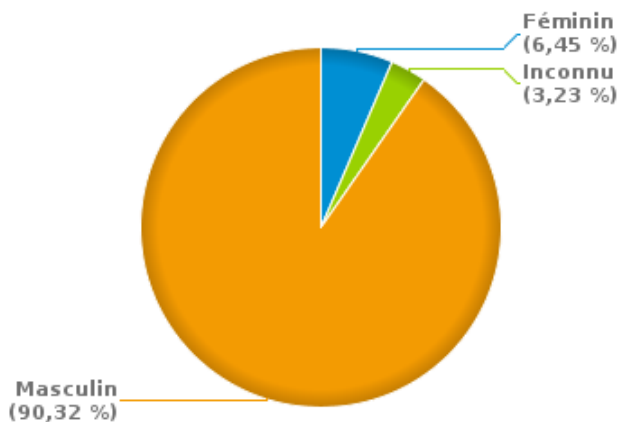
% infractions alcool par catégorie d'âge pour l'année 2023



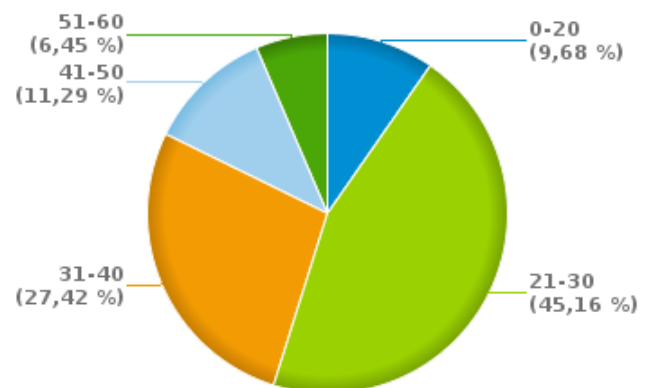
## Nombre d'infractions de drogues par catégorie d'âge et par sexe

	Féminin	Inconnu	Masculin	TOTAL
0-20	0	0	6	6
21-30	1	2	25	28
31-40	2	0	15	17
41-50	0	0	7	7
51-60	1	0	3	4
<b>TOTAL</b>	<b>4</b>	<b>2</b>	<b>56</b>	<b>62</b>

% infractions drogues par sexe pour l'année 2023



% infractions drogues par catégorie d'âge pour l'année 2023





**INFRACTIONS ROUTIÈRES**  
**FILTRES ET PARAMÈTRES SELECTIONNÉS**  
**DANS CE RAPPORT**

<b>Année de début de l'infraction</b>	2015
<b>Année de fin de l'infraction</b>	2023
<b>Trimestre(s)</b>	Trim. 1;Trim. 2;Trim. 3;Trim. 4
<b>Zone de police</b>	ZP DU TOURNAISIS (TOURNAI)
<b>Unité locale/fédérale</b>	
<b>Hors/sur autoroute</b>	(autoroutes incluses)
<b>Unité de police constatante</b>	
<b>Date de clôture de la banque de données</b>	30/04/24

<b>Date de mise à jour du rapport</b>	01 JUIL. 2024 10:22:52
---------------------------------------	------------------------