

**Aperçu
Infractions routières
(autoroutes incluses)
2023**

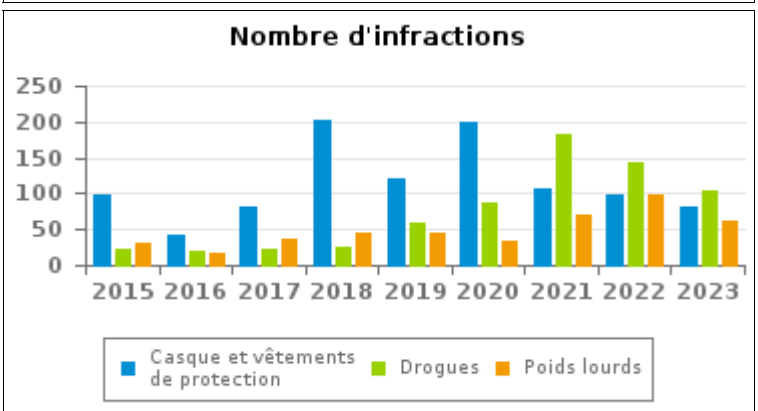
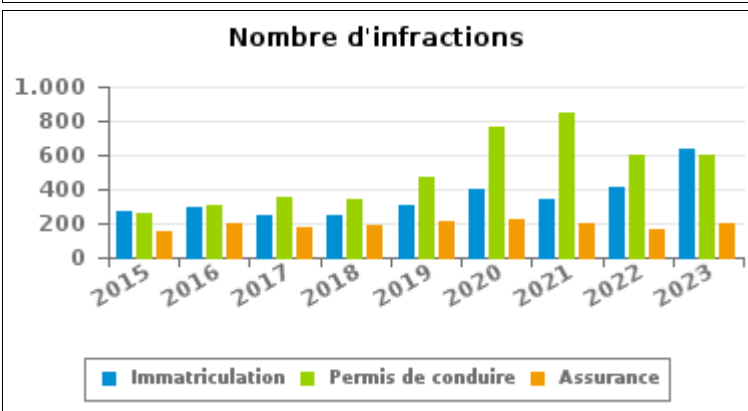
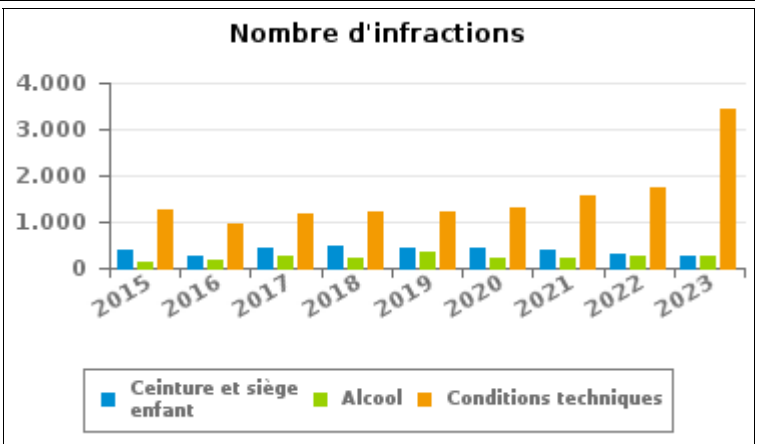
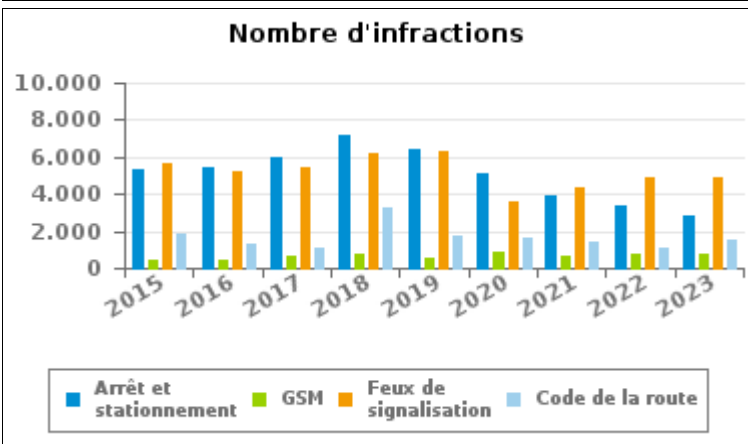
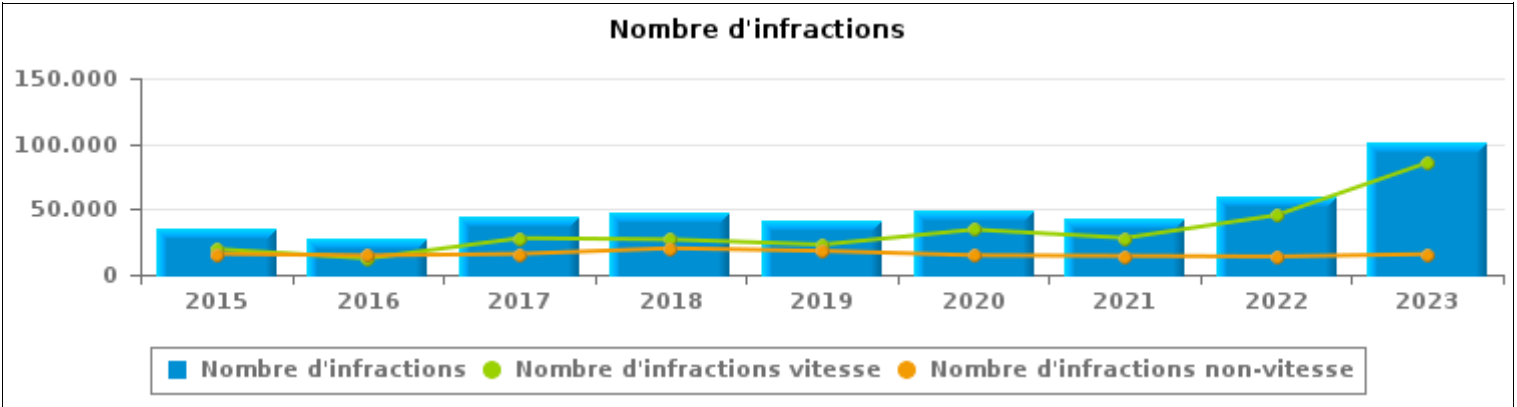
**ZP MONTGOMERY
(ETTERBEEK)**



INFRACTIONS ROUTIÈRES (autoroutes incluses) : APERÇU GÉNÉRAL

Comparaison par année: 2015-2023

	2015	2016	2017	2018	2019	2020	2021	2022	2023
NOMBRE TOTAL D'INFRACTIONS	35.490	27.097	43.844	47.128	41.143	49.309	42.429	59.387	101.490
INFRACTIONS PAR THEME									
	2015	2016	2017	2018	2019	2020	2021	2022	2023
Vitesse	19.530	12.432	27.927	26.921	22.951	34.482	28.081	45.489	85.786
Arrêt et stationnement	5.298	5.454	5.945	7.123	6.439	5.133	3.947	3.422	2.788
GSM	465	431	612	751	572	837	658	742	780
Casque et vêtements de protection	98	41	81	202	120	200	106	99	82
Ceinture et siège enfant	411	261	450	465	449	441	393	284	282
Feux de signalisation	5.682	5.210	5.488	6.160	6.257	3.578	4.368	4.917	4.912
Code de la route	1.844	1.303	1.101	3.210	1.709	1.623	1.416	1.043	1.544
Alcool	150	172	240	225	342	216	229	243	279
Drogues	23	19	22	26	58	86	183	143	105
Conditions techniques	1.278	952	1.157	1.218	1.204	1.291	1.581	1.722	3.420
Immatriculation	265	298	248	252	306	395	346	409	636
Permis de conduire	253	301	358	340	469	764	848	601	605
Assurance	152	199	176	187	209	225	195	162	198
Poids lourds	31	16	37	45	44	35	69	98	61
Autres	8	8	2	3	12	2	3	7	6
Inconnu	2	0	0	0	2	1	6	6	6





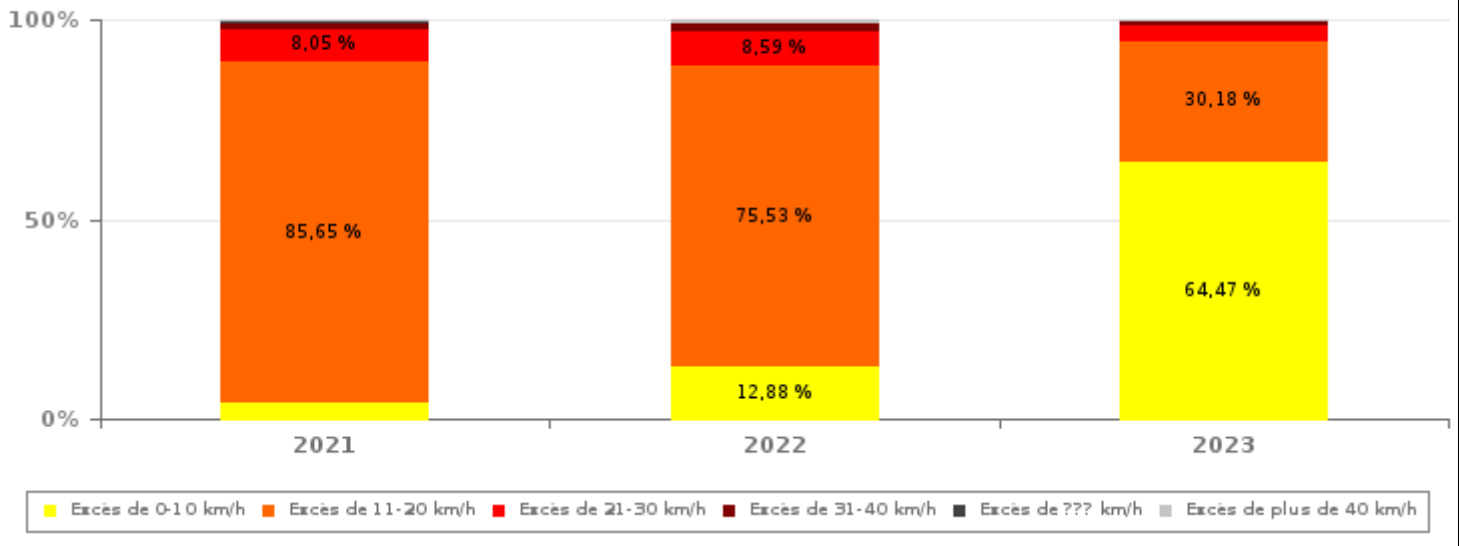
INFRACTIONS ROUTIÈRES (autoroutes incluses) : APERÇU GÉNÉRAL

INFRACTIONS PAR DEGRE DE GRAVITE

Comparaison par année: 2015-2023

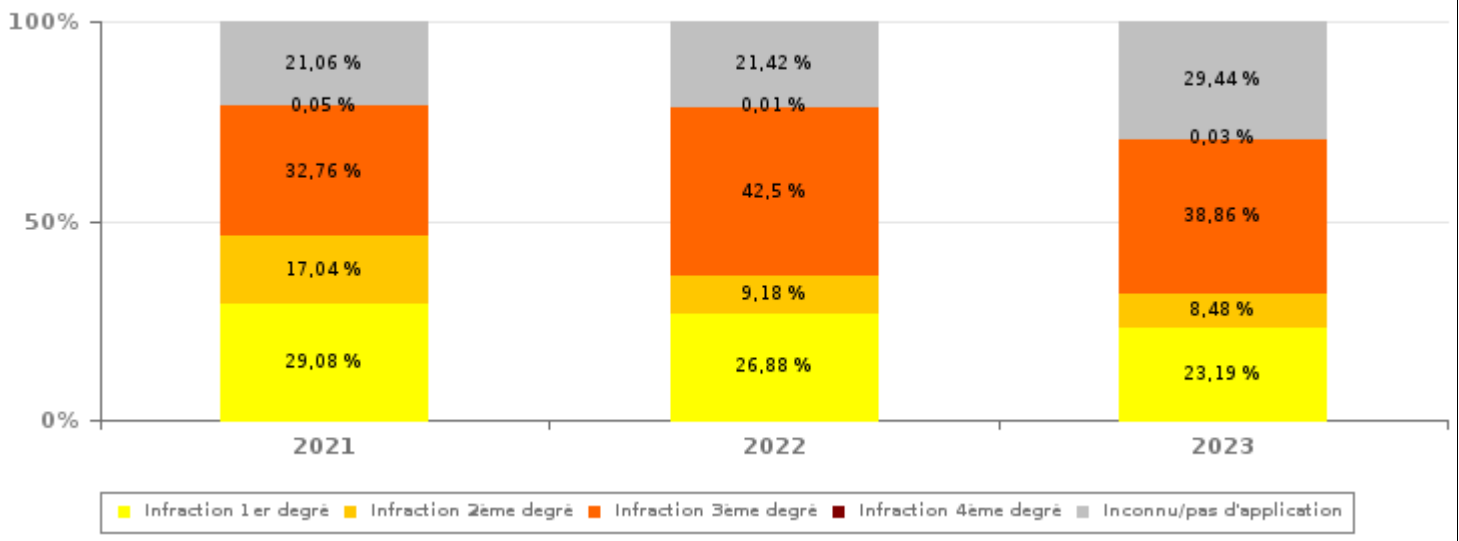
VITESSE	2015	2016	2017	2018	2019	2020	2021	2022	2023
Excès de 0-10 km/h	427	832	462	260	2.906	21.247	1.069	5.859	55.305
Excès de 11-20 km/h	10.827	7.985	16.051	16.304	16.733	11.086	24.050	34.358	25.888
Excès de 21-30 km/h	5.611	2.641	8.531	7.936	2.611	1.573	2.260	3.906	3.208
Excès de 31-40 km/h	2.002	653	2.216	1.811	463	338	388	860	818
Excès de plus de 40 km/h	573	246	536	477	108	111	165	418	416
Excès de ??? km/h	90	75	131	133	130	127	149	88	151
Sous-total VITESSE	19.530	12.432	27.927	26.921	22.951	34.482	28.081	45.489	85.786

Nombre d'infractions (vitesse): répartition selon la gravité



NON-VITESSE	2015	2016	2017	2018	2019	2020	2021	2022	2023
1er degré	5.692	4.941	5.386	6.734	5.580	4.699	4.173	3.736	3.641
2ème degré	2.409	2.657	2.838	3.756	3.520	3.486	2.445	1.276	1.332
3ème degré	6.055	5.481	5.786	7.746	6.844	4.206	4.701	5.907	6.103
4ème degré	6	3	2	11	9	4	7	2	5
Inconnu/Pas d'application	1.798	1.583	1.905	1.960	2.239	2.432	3.022	2.977	4.623
Sous-total NON-VITESSE	15.960	14.665	15.917	20.207	18.192	14.827	14.348	13.898	15.704

Nombre d'infractions (non-vitesse): répartition selon la gravité





INFRACTIONS ROUTIÈRES (autoroutes incluses) : APERÇU GÉNÉRAL

INFRACTIONS PAR DEGRE DE GRAVITE

Comparaison par année: 2015-2023



INFRACTIONS ROUTIÈRES (autoroutes incluses) : APERÇU GÉNÉRAL

Comparaison par mois pour l'année 2023

	Jan	Fév	Mar	Avr	Mai	Juin	Juil	Août	Sep	Oct	Nov	Déc	TOTAL
NOMBRE TOTAL D'INFRACTIONS	4.850	6.175	6.078	3.602	3.428	12.504	12.568	13.747	10.954	11.028	9.568	6.988	101.490
INFRACTIONS PAR THEME													
Vitesse	3.625	5.002	4.847	2.774	2.423	10.919	11.146	12.459	9.391	9.537	8.097	5.566	85.786
Arrêt et stationnement	230	205	227	215	227	249	167	132	341	322	232	241	2.788
GSM	59	63	61	85	95	50	79	60	64	79	36	49	780
Casque et vêtements de protection	2	4	2	3	15	19	15	5	8	4	3	2	82
Ceinture et siège enfant	35	24	20	29	25	31	17	19	23	23	21	15	282
Feux de signalisation	524	448	494	214	325	480	391	313	434	409	450	430	4.912
Code de la route	96	88	102	51	69	90	78	117	154	145	279	275	1.544
Alcool	36	7	16	16	20	49	27	16	22	25	23	22	279
Drogues	10	18	5	8	10	7	14	8	4	6	5	10	105
Conditions techniques	123	187	176	132	127	448	441	472	401	358	307	248	3.420
Immatriculation	37	45	40	19	27	103	83	66	53	70	50	43	636
Permis de conduire	52	63	55	44	47	42	78	56	46	29	41	52	605
Assurance	18	18	16	10	15	13	24	16	11	14	19	24	198
Poids lourds	2	3	17	1	2	3	8	7	2	4	2	10	61
Autres	1	0	0	0	1	1	0	0	0	1	2	0	6
Inconnu	0	0	0	1	0	0	0	1	0	2	1	1	6
INFRACTIONS PAR DEGRE DE GRAVI													
VITESSE													
Excès de 0-10 km/h	752	951	1.044	775	701	8.661	9.064	9.944	6.974	7.240	5.724	3.475	55.305
Excès de 11-20 km/h	2.512	3.517	3.312	1.694	1.437	1.895	1.795	2.119	1.982	1.913	1.986	1.726	25.888
Excès de 21-30 km/h	279	383	374	187	187	259	188	267	289	262	278	255	3.208
Excès de 31-40 km/h	44	102	79	71	58	61	57	69	76	66	68	67	818
Excès de plus de 40 km/h	32	37	28	37	20	32	29	47	50	42	26	36	416
Excès de ??? km/h	6	12	10	10	20	11	13	13	20	14	15	7	151
Sous-total VITESSE	3.625	5.002	4.847	2.774	2.423	10.919	11.146	12.459	9.391	9.537	8.097	5.566	85.786
NON-VITESSE													
1er degré	249	245	279	219	265	290	212	198	412	400	400	472	3.641
2ème degré	100	109	95	78	75	164	134	107	148	129	102	91	1.332
3ème degré	635	528	577	322	449	568	487	409	520	531	575	502	6.103
4ème degré	0	1	0	0	2	0	0	0	2	0	0	0	5
Inconnu/Pas d'application	241	290	280	209	214	563	589	574	481	431	394	357	4.623
Sous-total NON-VITESSE	1.225	1.173	1.231	828	1.005	1.585	1.422	1.288	1.563	1.491	1.471	1.422	15.704

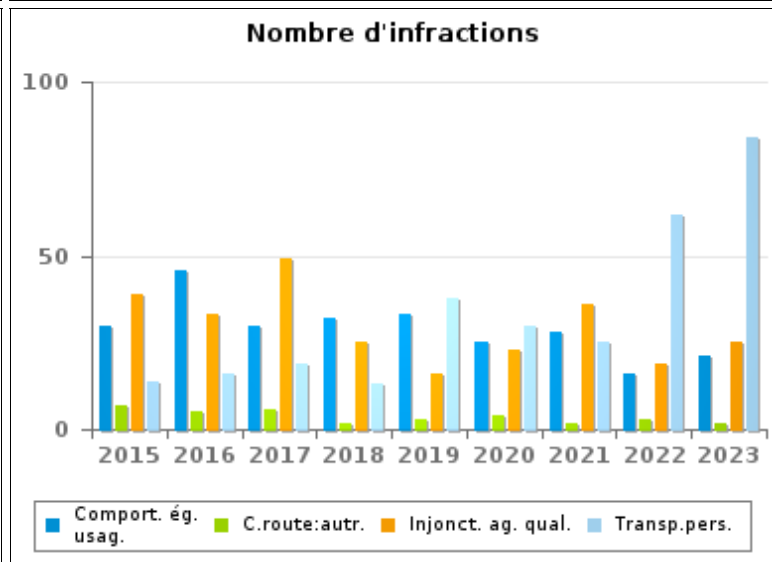
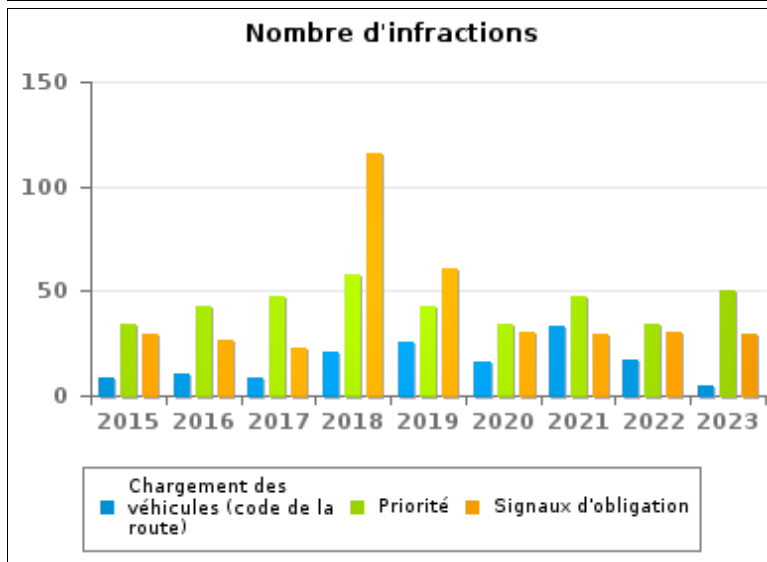
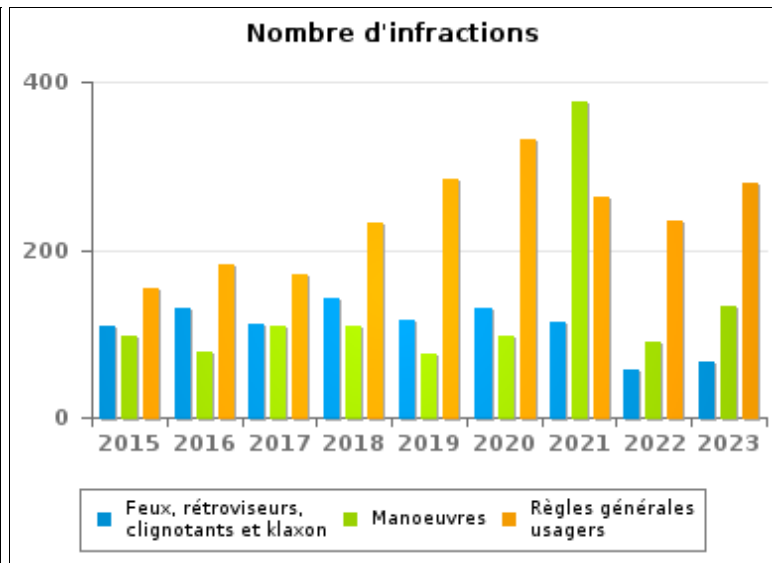
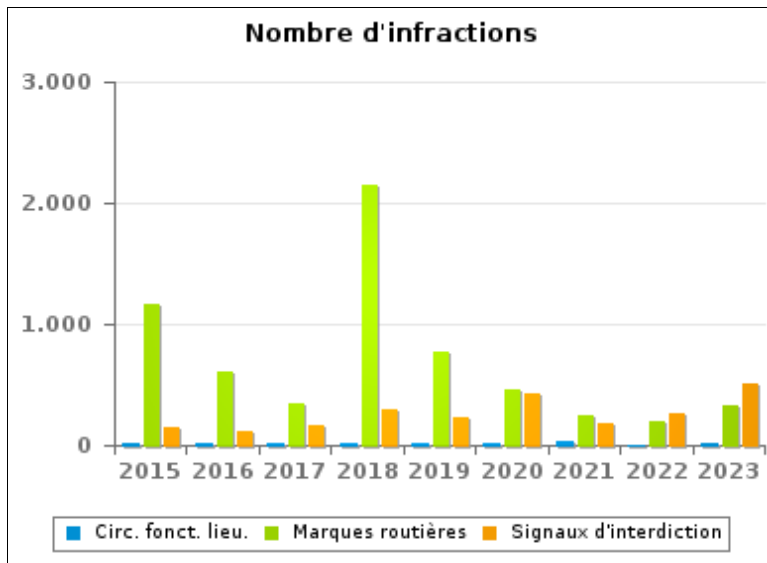


INFRACTIONS ROUTIÈRES (autoroutes incluses) : APERÇU GÉNÉRAL (DÉTAIL)

Comparaison par année: 2015-2023

Code de la route

	2015	2016	2017	2018	2019	2020	2021	2022	2023
Marques routières	1.160	614	349	2.151	778	451	246	203	325
Signaux d'interdiction	149	108	168	287	222	428	181	270	510
Règles générales usagers	154	182	171	232	284	332	262	234	280
Manoeuvres	98	79	109	109	75	98	377	91	132
Feux, rétroviseurs, clignotants et klaxon	110	131	112	141	117	130	114	56	67
Priorité	34	43	47	58	43	34	47	34	50
Signaux d'obligation	29	27	23	116	61	30	29	30	29
Transport de personnes (code de la route)	14	16	19	13	38	30	25	62	84
Injonctions des agents qualifiés	39	33	49	25	16	23	36	19	25
Comportement à l'égard de certains usagers	30	46	30	32	33	25	28	16	21
Chargement des véhicules (code de la route)	9	10	9	21	26	16	33	17	5
Circulation en fonction du lieu	11	9	9	23	13	22	36	8	14
Code de la route: autres	7	5	6	2	3	4	2	3	2
TOTAL	1.844	1.303	1.101	3.210	1.709	1.623	1.416	1.043	1.544





INFRACTIONS ROUTIÈRES (autoroutes incluses) : TOP 5 DES INFRACTIONS

2023

Toutes les infractions

Theme	Article de loi	Nombre d'infractions	% (*)
Vitesse	[Rég. brux. :] Art. 11.1. Dans les agglomérations, la vitesse est limitée à 30 km à l'heure [...].	67.230	66,24%
Vitesse	[Rég. brux. :] Art. 11.1. Dans les agglomérations, la vitesse est limitée à 30 km à l'heure. Toutefois, sur certaines voies publiques, une limitation de vitesse inférieure ou supérieure peut être imposée ou permise par le signal C43 [...]. Art. 5. Les usagers doivent se conformer aux signaux lumineux de circulation, aux signaux routiers et aux marques routières, lorsque ceux-ci sont réguliers en la forme, suffisamment visibles et placés conformément aux prescriptions du [...] règlement [général sur la police de la circulation routière et de l'usage de la voie publique]. Art. 68.3. [...] Sign. C43 [avec la mention 50]. A partir du signal jusqu'au prochain carrefour, interdiction de circuler à une vitesse supérieure à [50 km/h] [...]. Le signal C43, avec la mention 50 km/h, placé au-dessus du signal F1 vaut sur l'ensemble des voiries comprises dans les limites de l'agglomération.	17.822	17,56%
Arrêt et stationnement	Art. 5. Les usagers doivent se conformer aux signaux lumineux de circulation, aux signaux routiers et aux marques routières, lorsque ceux-ci sont réguliers en la forme, suffisamment visibles et placés conformément aux prescriptions du [...] règlement [général sur la police de la circulation routière et de l'usage de la voie publique]. Art. 70.2.1.1° Signaux d'interdiction de stationnement et d'arrêt. Sign. E 1. Stationnement interdit. Une inscription peut indiquer la période pendant laquelle l'interdiction est applicable.	1.430	1,41%
Feux de signalisation	Constitue une infraction de 3ème degré en vertu de l'article 3.36° de l'AR du 30-09-2005 : Art. 5. Les usagers doivent se conformer aux signaux lumineux de circulation, aux signaux routiers et aux marques routières, lorsque ceux-ci sont réguliers en la forme, suffisamment visibles et placés conformément aux prescriptions du [...] règlement [général sur la police de la circulation routière et de l'usage de la voie publique]. Art. 61.1. 1°. Les feux des signaux du système tricolore sont circulaires et ont la signification suivante : le feu rouge signifie interdiction de franchir la ligne d'arrêt ou, à défaut de ligne d'arrêt, le signal même.	4.869	4,80%
Conditions techniques	Art. 24.§1er. Aucun véhicule soumis au contrôle technique en vertu [...] [de l'AR du 15-03-1968] ne peut se trouver sur la voie publique s'il n'est pourvu d'un certificat de visite accompagné d'une vignette de contrôle en cours de validité et d'un rapport d'identification ou fiche technique correspondant à son utilisation et du document "Inspection visuelle du véhicule", pour autant que ces documents soient requis. [...] Pas d'application pour : 1° [...] déplacement, à vide, par le chemin le plus direct : a) entre la station de contrôle technique et la résidence ou le siège d'exploitation [...] du titulaire [...] ou du réparateur et vice versa; b) entre le lieu de résidence ou le siège d'exploitation du titulaire du véhicule et le siège d'exploitation du réparateur et vice versa; 2° [...] déplacement, par le chemin le plus direct, du poste frontière d'entrée en Belgique à la résidence ou au siège d'exploitation du titulaire du véhicule ou à la station de contrôle technique.	3.283	3,23%



INFRACTIONS ROUTIÈRES (autoroutes incluses) : TOP 5 DES INFRACTIONS

2023

Infractions du 4ème degré

Theme	Article de loi	Nombre d'infractions	% (*)
Code de la route	Constitue une infraction de 4ème degré en vertu de l'article 4.5° de l'AR du 30-09-2005 : Art. 21.4.1°. Il est interdit sur les autoroutes d'emprunter les raccordements transversaux.	2	0,00 %
Code de la route	Constitue une infraction de 4ème degré en vertu de l'article 4.5° de l'AR du 30-09-2005 : Art. 21.4.3°. Il est interdit sur les autoroutes de faire marche arrière ou de rouler en sens contraire au sens obligatoire.	1	0,00 %
Code de la route	Constitue une infraction de 4ème degré en vertu de l'article 4.5° de l'AR du 30-09-2005 : Art. 22.2juncto. Les dispositions de l'article 21.4. et 21.6. sont applicables sur les routes pour automobiles. Art. 21.4.3°. Il est interdit sur les autoroutes de faire marche arrière ou de rouler en sens contraire au sens obligatoire.	1	0,00 %
Code de la route	Constitue une infraction de 4ème degré en vertu de l'article 4.7° de l'AR du 30-09-2005 : Art. 50. Sauf autorisation spéciale de l'autorité légalement habilitée, il est interdit de se livrer sur la voie publique à des luttes de vitesse, ainsi qu'à des épreuves sportives, notamment des courses ou concours de vitesse, de régularité ou d'adresse.	1	0,00 %

(*) % par rapport au nombre total d'infractions

INFRACTIONS ROUTIÈRES (autoroutes incluses) : MOMENT

Nombre d'infractions selon le moment de la semaine

2023

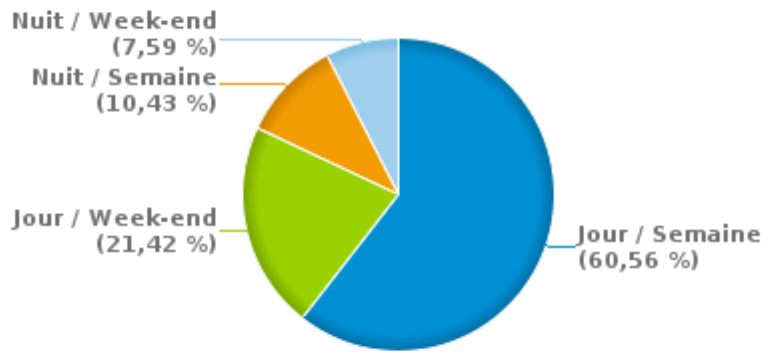


	Semaine			Week-end			TOTAL
	Jour	Nuit	Sous-total	Jour	Nuit	Sous-total	
Vitesse	51.770	9.406	61.176	18.105	6.505	24.610	85.786
Arrêt et stationnement	1.908	41	1.949	700	139	839	2.788
GSM	625	7	632	140	8	148	780
Casque et vêtements de protection	42	1	43	35	4	39	82
Ceinture et siège enfant	113	7	120	154	8	162	282
Feux de signalisation	3.110	498	3.608	893	411	1.304	4.912
Code de la route	1.058	44	1.102	356	86	442	1.544
Alcool	30	47	77	99	103	202	279
Drogues	34	6	40	50	15	65	105
Conditions techniques	2.033	372	2.405	742	273	1.015	3.420
Immatriculation	361	65	426	172	38	210	636
Permis de conduire	240	70	310	203	92	295	605
Assurance	99	18	117	66	15	81	198
Poids lourds	33	8	41	20	0	20	61
Autres	4	0	4	1	1	2	6
Inconnu	2	0	2	3	1	4	6
TOTAL	61.462	10.590	72.052	21.739	7.699	29.438	101.490

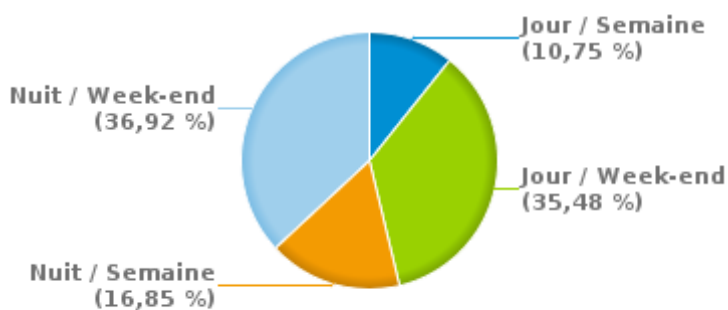
Weekend = Du vendredi 22h00 jusqu'au lundi 06h00
 Semaine = Du lundi 06h00 jusqu'au vendredi 22h00

Jour: de 06h00 à 22h00
 Nuit: de 22h00 à 06h00

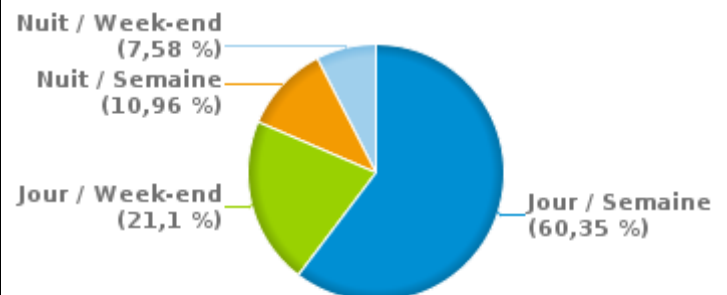
% infractions selon le moment pour l'année 2023



% infractions alcool selon le moment pour l'année 2023



% infractions vitesse selon le moment pour l'année 2023





INFRACTIONS DE VITESSE (autoroutes incluses) : ENDROIT DU CONTRÔLE

2023

Etterbeek

Rue	Borne Kilométrique	Nr de maison	Excès de 0-10 km/h	Excès de 11-20 km/h	Excès de 21-30 km/h	Excès de 31-40 km/h	Excès de plus de 40 km/h	Excès de ??? km/h	TOTAL
Avenue d'Auderghem		117						1	1
Avenue d'Auderghem		169						1	1
Avenue de la Chasse		170		1.348	302	132	99		1.881
Avenue de la Chasse		61						1	1
Avenue de la Chasse								2	2
Avenue de l'Yser		24						1	1
Avenue des Casernes				163	28	9	4		204
Avenue des Celtes								1	1
Avenue des Gaulois		18		1.949	153	39	14		2.155
Avenue des Nerviens		85	40.778	4.791	506	109	51		46.235
Avenue de Tervueren		101		72	14	3	2		91
Avenue de Tervueren		251						2	2
Avenue de Tervueren		45		125	16	4	1		146
Avenue de Tervueren		50						2	2
Avenue de Tervueren		55		155	35	6	3		199
Avenue de Tervueren		70						1	1
Avenue de Tervueren				812	173	25	8	2	1.020
AVENUE DE TERVUEREN (TUNNEL CINQUANTENAIRE)	-			29	11		1		41
Avenue Eudore Pirmez		41	5.301	683	182	77	43		6.286
Avenue Victor Jacobs		56		1.015	139	63	31		1.248
Boulevard Général Jacques								1	1
Boulevard Louis Schmidt		29		102	19	7	6		134
Boulevard Louis Schmidt		56						1	1
Boulevard Louis Schmidt		87						2	2
Boulevard Saint-Michel		24		6	1				7
Boulevard Saint-Michel		26	97	5	1				103



INFRACTIONS DE VITESSE (autoroutes incluses) : ENDROIT DU CONTRÔLE

2023

Rue	Borne Kilometrique	Nr de maison	Excès de 0-10 km/h	Excès de 11-20 km/h	Excès de 21-30 km/h	Excès de 31-40 km/h	Excès de plus de 40 km/h	Excès de ??? km/h	TOTAL
Boulevard Saint-Michel		28						2	2
Boulevard Saint-Michel		48		4					4
Boulevard Saint-Michel		50		6	2	2			10
Boulevard Saint-Michel		61						1	1
Boulevard Saint-Michel		83	62	4					66
Boulevard Saint-Michel				15	7			6	28
Chaussée de Wavre		583						1	1
Chaussée de Wavre			570	64	6	4	1	1	646
Chaussée Saint-Pierre		247						1	1
Place du Roi Vainqueur								1	1
Place Van Meyel		9						1	1
Place Van Meyel								1	1
Rue Baron de Castro			23	4	2			1	30
Rue Bâtonnier Braffort		7						1	1
Rue Beckers		4						1	1
Rue de l'Étang								1	1
Rue de Tervaete			25	3					28
Rue Général Capiaumont			13	1					14
Rue Gray								1	1
Tunnel Cinquantenaire				205	110	27	13	1	356
Tunnel Montgomery				15	3			4	22
TOTAL			46.869	11.576	1.710	507	277	43	60.982

Woluwe-Saint-Lambert

Rue	Borne Kilometrique	Nr de maison	Excès de 0-10 km/h	Excès de 11-20 km/h	Excès de 21-30 km/h	Excès de 31-40 km/h	Excès de plus de 40 km/h	Excès de ??? km/h	TOTAL
A3-E40 Dir Aachen (D) sortie 19 Evere								2	2



INFRACTIONS DE VITESSE (autoroutes incluses) : ENDROIT DU CONTRÔLE

2023

Rue	Borne Kilométrique	Nr de maison	Excès de 0-10 km/h	Excès de 11-20 km/h	Excès de 21-30 km/h	Excès de 31-40 km/h	Excès de plus de 40 km/h	Excès de ??? km/h	TOTAL
A3-E40 Dir Bruxelles accès 19 Evere	2.0							1	1
A3-E40 Direction Aachen (D)	3.0							2	2
A3-E40 Direction Aachen (D)	3.2							4	4
A3-E40 Direction Aachen (D)								1	1
A3-E40 Direction Bruxelles	2.0							1	1
A3-E40 Direction Bruxelles	2.2							1	1
A3-E40 Direction Bruxelles	2.4							1	1
A3-E40 Direction Bruxelles	2.5							1	1
A3-E40 Direction Bruxelles	2.6							1	1
A3-E40 Direction Bruxelles	2.7							1	1
A3-E40 Direction Bruxelles	3.2							1	1
A3-E40 Direction Bruxelles								4	4
Avenue A.J. Slegers		67		42	1		1		44
Avenue A.J. Slegers				13	2				15
Avenue Albert Dumont		17		6					6
Avenue Albert-Elisabeth		42						1	1
Avenue de Broqueville		265						1	1
Avenue de Broqueville		295						1	1
Avenue de Broqueville		4						1	1
Avenue de Broqueville				8	5	3		2	18
Avenue de la Charmille								1	1
Avenue de Mars		43						1	1
Avenue des Communautés								3	3
Avenue des Pléiades				48	5	2			55
Avenue de Woluwe-St-Lambert		25						1	1
Avenue du Péage		29/31		1.668	157	17	7		1.849
Avenue du Roi Chevalier		40						1	1



INFRACTIONS DE VITESSE (autoroutes incluses) : ENDROIT DU CONTRÔLE

2023

Rue	Borne Kilométrique	Nr de maison	Excès de 0-10 km/h	Excès de 11-20 km/h	Excès de 21-30 km/h	Excès de 31-40 km/h	Excès de plus de 40 km/h	Excès de ??? km/h	TOTAL
Avenue Echevin Van Muylders								1	1
Avenue Emile Vandervelde		90	307	78	7				392
Avenue Emile Vandervelde			333	124	12	2			471
Avenue Emmanuel Mounier								1	1
Avenue Georges Henri		233	61	6	1	1			69
Avenue Georges Henri		55		36	5	1			42
Avenue Georges Henri			154	9	1				164
Avenue Guillaume Abeloos		10						1	1
Avenue Heydenberg								1	1
Avenue Jacques Brel		34	151	37	6				194
Avenue Jacques Brel			111	5	2		1		119
Avenue Louis Gribaumont		7						2	2
Avenue Marcel Thiry		60	30	1					31
Avenue Marcel Thiry								1	1
Avenue Paul Hymans		102		32	1	1			34
Avenue Paul Hymans		126						1	1
Avenue Paul Hymans		53						1	1
Avenue Paul Hymans			242	37	5				284
Bd. Brand Whitlock		142		74	10	1	1		86
Bd. Brand Whitlock		158		291	15	2			308
Bd. Brand Whitlock		24						1	1
Bd. Brand Whitlock		46		46	7	1			54
Bd. Brand Whitlock		52						1	1
Bd. Brand Whitlock		55		56	4	2			62
Bd. Brand Whitlock			2	438	65	2		5	512
Boulevard de la Woluwe		62						2	2
Boulevard de la Woluwe			962	374	37	12	1	1	1.387



INFRACTIONS DE VITESSE (autoroutes incluses) : ENDROIT DU CONTRÔLE

2023

Rue	Borne Kilometrique	Nr de maison	Excès de 0-10 km/h	Excès de 11-20 km/h	Excès de 21-30 km/h	Excès de 31-40 km/h	Excès de plus de 40 km/h	Excès de ??? km/h	TOTAL
Chaussée de Stockel		-	33	85	5	4	1		128
Chaussée de Stockel			11	22	2				35
Chemin des Deux Maisons								1	1
Clos Hof ten Berg		11						2	2
Place Verheyleweghen		34						1	1
R22 - BOULEVARD DE LA WOLUWE		-	4.889	1.351	141	36	17		6.434
Rue de la Rive		85	4						4
Rue Neerveld								1	1
Rue Saint-Lambert								1	1
rue Théodore De Cuyper		-	29	455	37	8	2		531
rue Théodore De Cuyper		F						1	1
rue Théodore De Cuyper			2	139	4	2			147
Rue Voot		2						1	1
Square Vergote								1	1
TOTAL			7.321	5.481	537	97	31	62	13.529

Woluwe-Saint-Pierre

Rue	Borne Kilometrique	Nr de maison	Excès de 0-10 km/h	Excès de 11-20 km/h	Excès de 21-30 km/h	Excès de 31-40 km/h	Excès de plus de 40 km/h	Excès de ??? km/h	TOTAL
Av Baron Albert d'Huart		27		1					1
Avenue Alfred Madoux		39		350	48	4	2		404
Avenue Alfred Madoux		93		9	3				12
Avenue Alfred Madoux				310	24	1		1	336
Avenue de Broqueville								1	1
Avenue de l'Aviation		72	20						20
Avenue de l'Aviation			6	1					7
Avenue des Grands Prix		106						1	1



INFRACTIONS DE VITESSE (autoroutes incluses) : ENDROIT DU CONTRÔLE

2023

Rue	Borne Kilométrique	Nr de maison	Excès de 0-10 km/h	Excès de 11-20 km/h	Excès de 21-30 km/h	Excès de 31-40 km/h	Excès de plus de 40 km/h	Excès de ??? km/h	TOTAL
Avenue des Grands Prix			1	137	19	1			158
Avenue des Volontaires		243						1	1
Avenue de Tervueren	8.9			310	43	10	4		367
Avenue de Tervueren		-	56	853	110	37	19		1.075
Avenue de Tervueren		101						1	1
Avenue de Tervueren		194						1	1
Avenue de Tervueren		252						1	1
Avenue de Tervueren		288		4					4
Avenue de Tervueren		290		132	34	5	1		172
Avenue de Tervueren		291						1	1
Avenue de Tervueren		333						1	1
Avenue de Tervueren		346B						2	2
Avenue de Tervueren		363						3	3
Avenue de Tervueren		381		212	36	6	5		259
Avenue de Tervueren		408						1	1
Avenue de Tervueren		415						2	2
Avenue de Tervueren		419						1	1
Avenue de Tervueren		427		10	2				12
Avenue de Tervueren		429		41	5	1	1		48
Avenue de Tervueren		435		7	1	1			9
Avenue de Tervueren		436		29	7		1		37
Avenue de Tervueren		440		31	2	2			35
Avenue de Tervueren		444		3	2				5
Avenue de Tervueren		445						2	2
Avenue de Tervueren		447						1	1
Avenue de Tervueren		BK 8.		103	19	2			124
Avenue de Tervueren			19	1.258	152	36	19	11	1.495



INFRACTIONS DE VITESSE (autoroutes incluses) : ENDROIT DU CONTRÔLE

2023

Rue	Borne Kilométrique	Nr de maison	Excès de 0-10 km/h	Excès de 11-20 km/h	Excès de 21-30 km/h	Excès de 31-40 km/h	Excès de plus de 40 km/h	Excès de ??? km/h	TOTAL
Avenue Don Bosco		5						1	1
Avenue du Manoir d'Anjou		22		28	3				31
Avenue du Manoir d'Anjou		48	5	24	1				30
Avenue Edmond Parmentier		52						1	1
Avenue Edmond Parmentier			119	76	10	3	2		210
Avenue Jules Du Jardin								1	1
Avenue Mostinck		107		23	1	1			25
Avenue Mostinck		87		4					4
Avenue Orban		137		216	29	7	1		253
Avenue Orban		215						1	1
Avenue Orban		73	252	134	10	2	1		399
Avenue Orban			509	415	49	10	7		990
Avenue Salomé		4						2	2
Boulevard du Souverain						4			4
Chaussée de Stockel		321						1	1
N3 - AVENUE DE TERVUEREN		-	117	4.100	351	81	45		4.694
Place Dumon		23						1	1
Place Dumon		8						1	1
R. de la Station de Woluwe								1	1
Rue au Bois		69		10					10
Square Maréchal Montgomery								3	3
Val des Epinettes			11						11
Val des Seigneurs		67						1	1
TOTAL			1.115	8.831	961	214	108	46	11.275



INFRACTIONS DE VITESSE (autoroutes incluses) : RÉGIME VITESSE

2023

Vitesse autorisée	Excès de 0-10 km/h	Excès de 11-20 km/h	Excès de 21-30 km/h	Excès de 31-40 km/h	Excès de plus de 40	Excès de ??? km/h	TOTAL
30	49.260	15.453	1.862	516	269	0	67.360
50	6.045	10.435	1.346	302	147	0	18.275
Inconnu	0	0	0	0	0	151	151
TOTAL	55.305	25.888	3.208	818	416	151	85.786

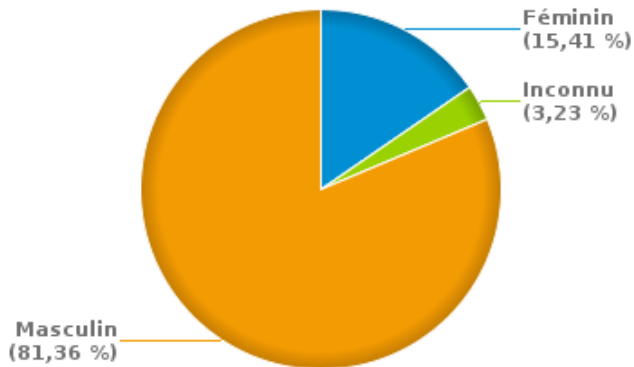


INFRACTIONS ROUTIÈRES (autoroutes incluses) : PROFIL DES CONTREVENANTS 2023

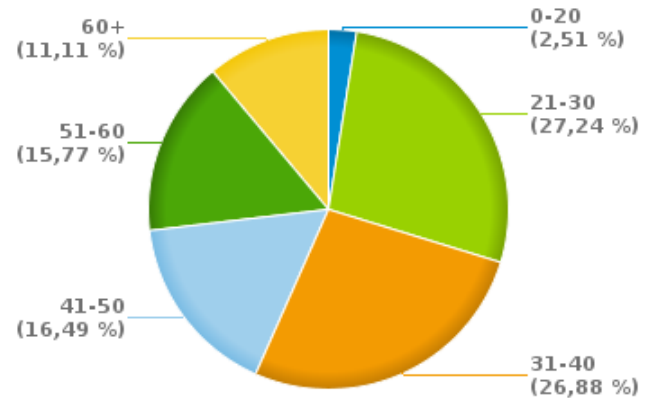
Nombre d'infractions d'alcool par catégorie d'âge et par sexe

	Masculin	Féminin	Inconnu	TOTAL
0-20	6	1	0	7
21-30	62	14	0	76
31-40	63	9	3	75
41-50	39	4	3	46
51-60	33	8	3	44
60+	24	7	0	31
TOTAL	227	43	9	279

% infractions alcool par sexe pour l'année 2023



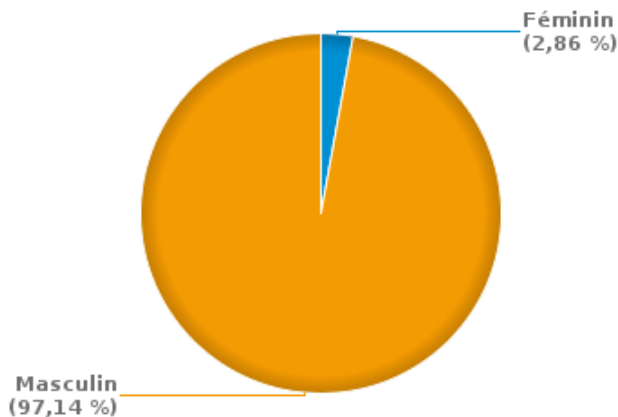
% infractions alcool par catégorie d'âge pour l'année 2023



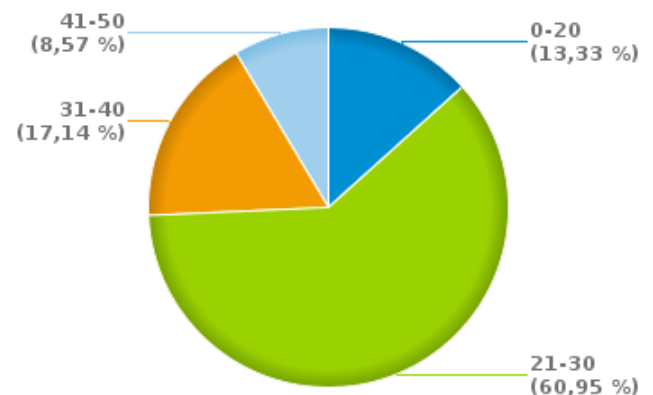
Nombre d'infractions de drogues par catégorie d'âge et par sexe

	Féminin	Masculin	TOTAL
0-20	0	14	14
21-30	2	62	64
31-40	0	18	18
41-50	1	8	9
TOTAL	3	102	105

% infractions drogues par sexe pour l'année 2023



% infractions drogues par catégorie d'âge pour l'année 2023





INFRACTIONS ROUTIÈRES
FILTRES ET PARAMÈTRES SELECTIONNÉS
DANS CE RAPPORT

Année de début de l'infraction	2015
Année de fin de l'infraction	2023
Trimestre(s)	Trim. 1;Trim. 2;Trim. 3;Trim. 4
Zone de police	ZP MONTGOMERY (ETTERBEEK)
Unité locale/fédérale	
Hors/sur autoroute	(autoroutes incluses)
Unité de police constatante	
Date de clôture de la banque de données	30/04/24

Date de mise à jour du rapport	01 JUIL. 2024 10:22:52
---------------------------------------	------------------------