

**Aperçu  
Infractions routières  
(autoroutes incluses)  
2023**

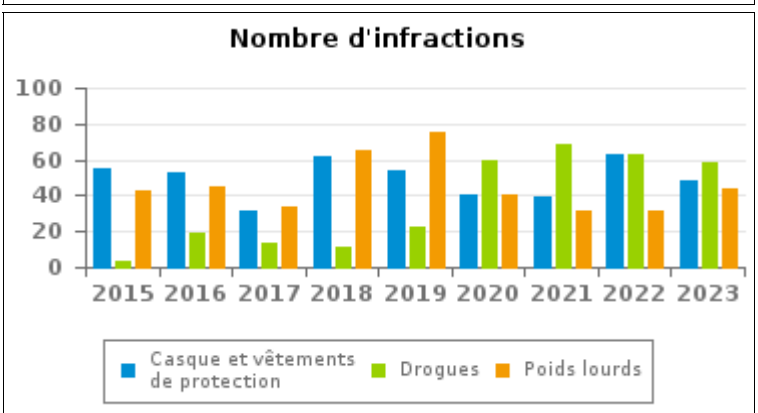
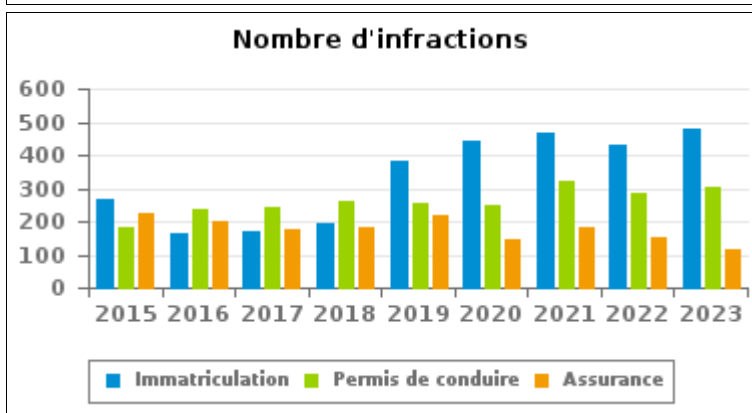
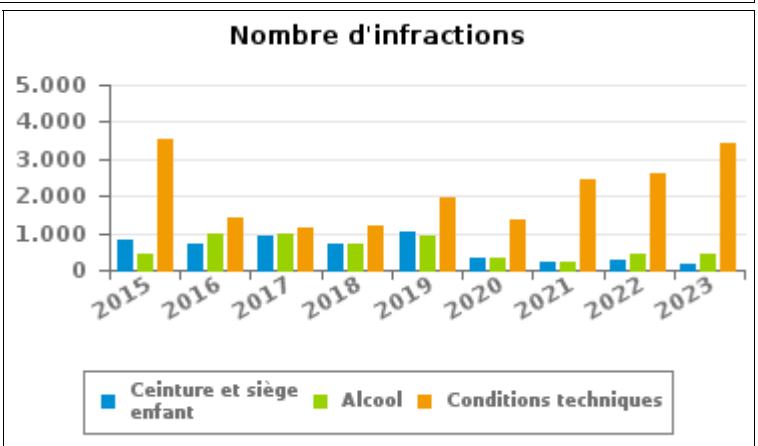
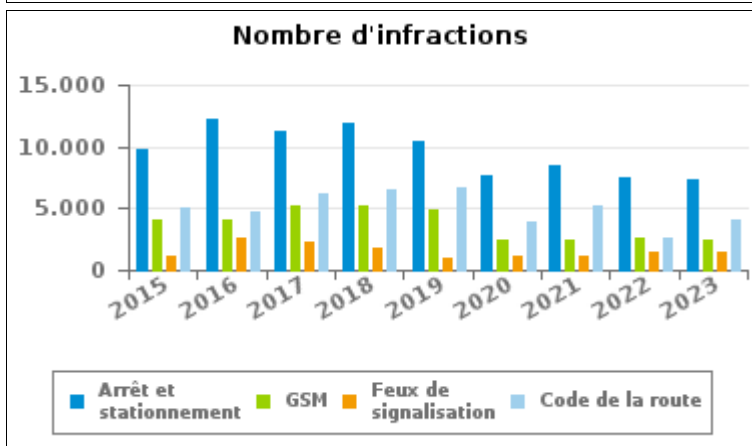
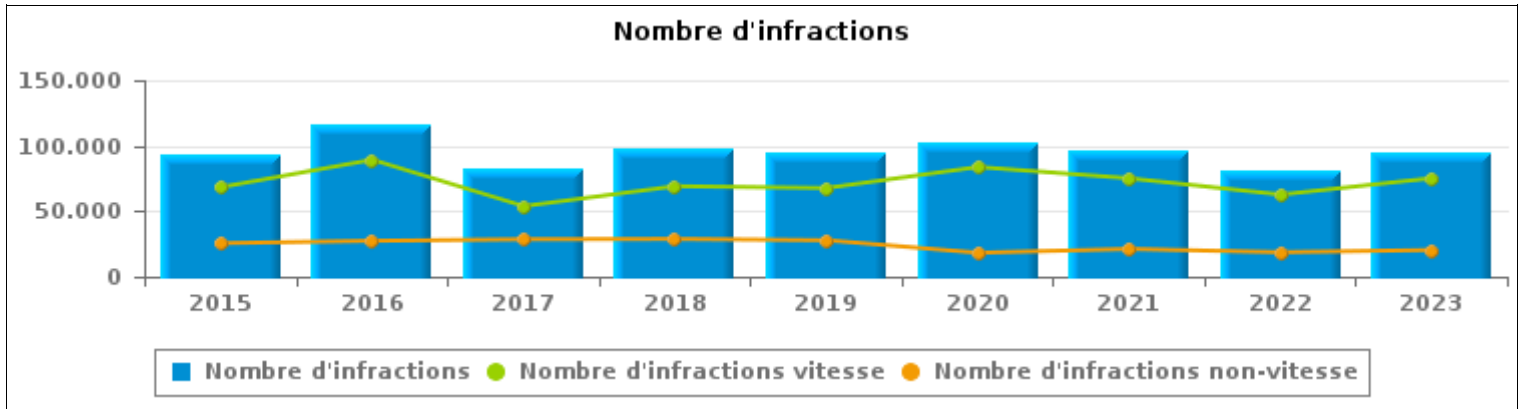
**ZP UCCLE / W-B /  
AUDERGHEM.(UCCLE)**



# INFRACTIONS ROUTIÈRES (autoroutes incluses) : APERÇU GÉNÉRAL

## Comparaison par année: 2015-2023

	2015	2016	2017	2018	2019	2020	2021	2022	2023
<b>NOMBRE TOTAL D'INFRACTIONS</b>	<b>93.910</b>	<b>116.670</b>	<b>82.389</b>	<b>97.882</b>	<b>95.524</b>	<b>101.988</b>	<b>96.306</b>	<b>81.307</b>	<b>95.644</b>
<b>INFRACTIONS PAR THEME</b>									
	2015	2016	2017	2018	2019	2020	2021	2022	2023
Vitesse	68.350	89.300	53.834	69.098	67.691	83.746	75.119	62.672	75.261
Arrêt et stationnement	9.749	12.186	11.183	11.935	10.434	7.690	8.496	7.439	7.272
GSM	4.024	4.009	5.199	5.159	4.821	2.477	2.441	2.620	2.390
Casque et vêtements de protection	55	53	31	62	54	40	39	63	48
Ceinture et siège enfant	838	683	928	715	1.014	326	213	286	160
Feux de signalisation	1.183	2.655	2.273	1.754	1.013	1.108	1.108	1.523	1.545
Code de la route	5.040	4.693	6.162	6.507	6.677	3.951	5.186	2.637	4.105
Alcool	424	1.003	976	713	905	322	194	452	420
Drogues	3	19	13	11	23	60	69	63	58
Conditions techniques	3.516	1.411	1.154	1.222	1.950	1.380	2.432	2.593	3.407
Immatriculation	269	166	167	195	384	441	467	432	476
Permis de conduire	182	237	245	263	253	251	319	287	304
Assurance	222	203	178	179	218	143	180	154	118
Poids lourds	43	45	34	65	75	41	32	31	44
Autres	7	3	8	3	8	7	7	7	5
Inconnu	5	4	4	1	4	5	4	48	31





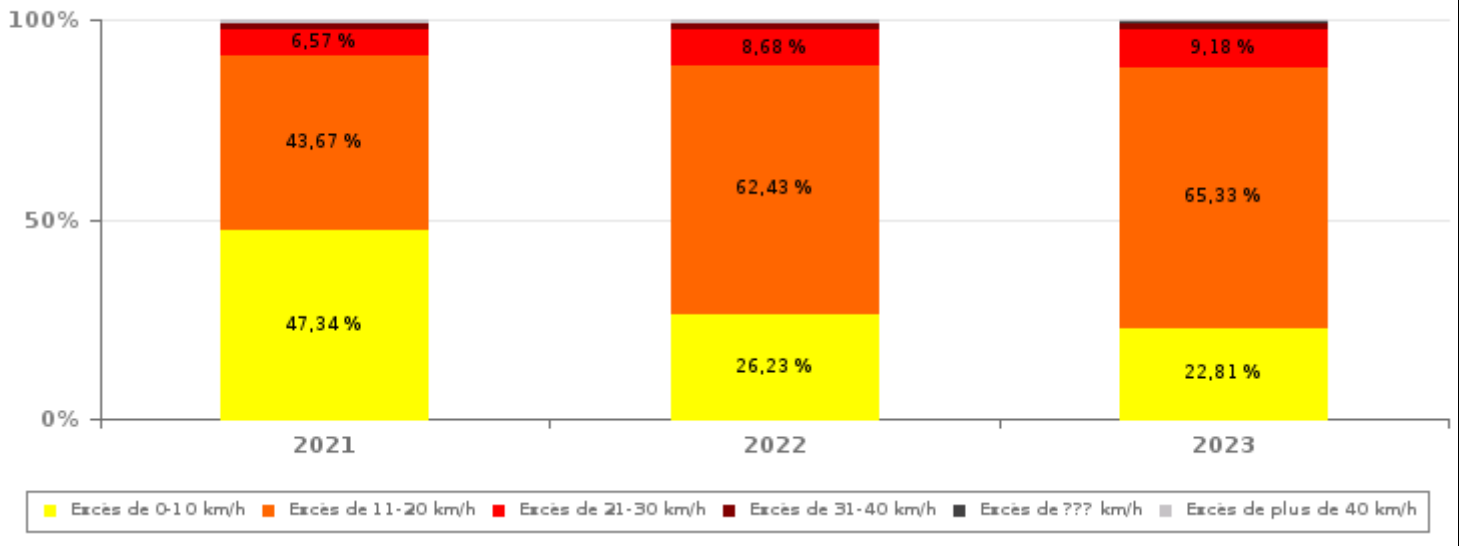
# INFRACTIONS ROUTIÈRES (autoroutes incluses) : APERÇU GÉNÉRAL

## INFRACTIONS PAR DEGRE DE GRAVITE

### Comparaison par année: 2015-2023

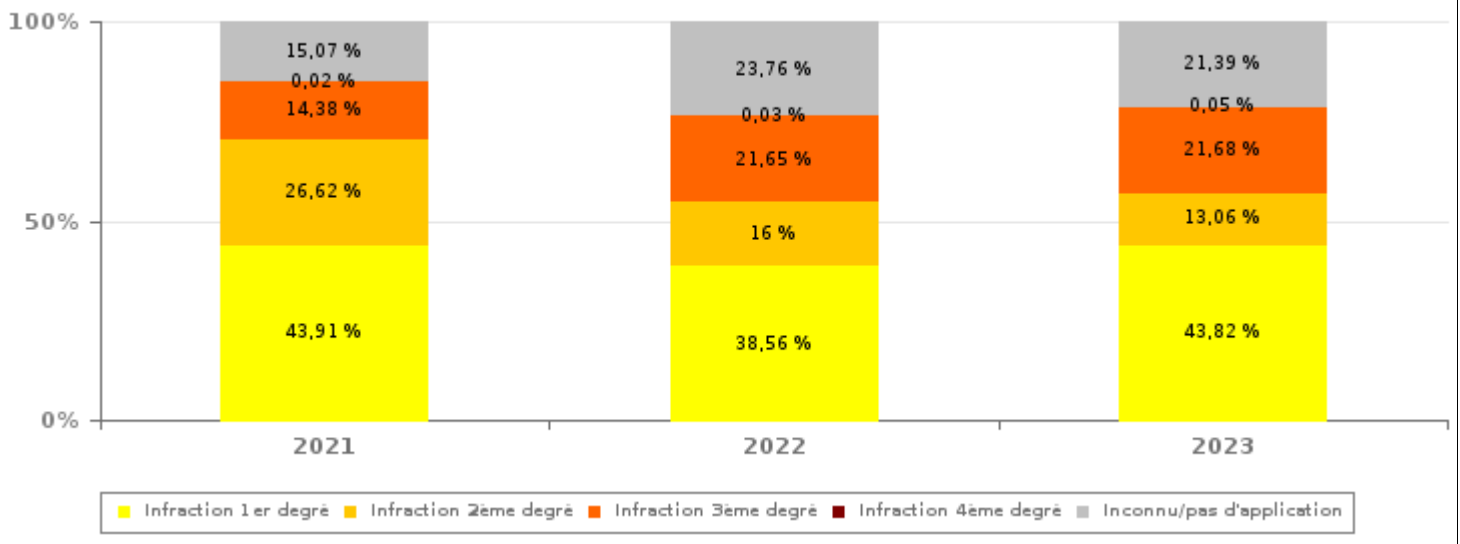
VITESSE	2015	2016	2017	2018	2019	2020	2021	2022	2023
Excès de 0-10 km/h	16.589	32.479	21.444	27.233	29.027	50.531	35.559	16.437	17.165
Excès de 11-20 km/h	41.220	45.851	26.147	34.073	32.020	27.323	32.808	39.128	49.169
Excès de 21-30 km/h	8.483	8.718	4.871	5.944	5.170	4.518	4.932	5.437	6.912
Excès de 31-40 km/h	1.492	1.609	923	1.196	918	882	1.050	1.068	1.351
Excès de plus de 40 km/h	430	535	312	446	412	383	662	499	565
Excès de ??? km/h	136	108	137	206	144	109	108	103	99
<b>Sous-total VITESSE</b>	<b>68.350</b>	<b>89.300</b>	<b>53.834</b>	<b>69.098</b>	<b>67.691</b>	<b>83.746</b>	<b>75.119</b>	<b>62.672</b>	<b>75.261</b>

Nombre d'infractions (vitesse): répartition selon la gravité



NON-VITESSE	2015	2016	2017	2018	2019	2020	2021	2022	2023
1er degré	10.296	12.046	12.820	13.659	11.471	7.707	9.304	7.185	8.932
2ème degré	8.330	9.167	9.727	9.798	9.657	5.794	5.641	2.982	2.662
3ème degré	2.569	3.258	3.452	2.910	3.321	2.588	3.046	4.035	4.420
4ème degré	3	7	11	6	5	2	4	6	10
Inconnu/Pas d'application	4.362	2.892	2.545	2.411	3.379	2.151	3.192	4.427	4.359
<b>Sous-total NON-VITESSE</b>	<b>25.560</b>	<b>27.370</b>	<b>28.555</b>	<b>28.784</b>	<b>27.833</b>	<b>18.242</b>	<b>21.187</b>	<b>18.635</b>	<b>20.383</b>

Nombre d'infractions (non-vitesse): répartition selon la gravité





# INFRACTIONS ROUTIÈRES (autoroutes incluses) : APERÇU GÉNÉRAL

INFRACTIONS PAR DEGRE DE GRAVITE

Comparaison par année: 2015-2023



## INFRACTIONS ROUTIÈRES (autoroutes incluses) : APERÇU GÉNÉRAL

### Comparaison par mois pour l'année 2023

	Jan	Fév	Mar	Avr	Mai	Juin	Juil	Août	Sep	Oct	Nov	Déc	TOTAL
<b>NOMBRE TOTAL D'INFRACTIONS</b>	<b>4.775</b>	<b>7.038</b>	<b>7.520</b>	<b>7.523</b>	<b>7.496</b>	<b>8.188</b>	<b>8.350</b>	<b>8.102</b>	<b>8.851</b>	<b>9.603</b>	<b>8.688</b>	<b>9.510</b>	<b>95.644</b>
<b>INFRACTIONS PAR THEME</b>													
<b>Vitesse</b>	3.600	5.167	5.652	5.997	6.044	6.618	7.111	6.737	6.705	7.029	6.930	7.671	<b>75.261</b>
<b>Arrêt et stationnement</b>	464	591	522	538	493	476	384	463	801	1.176	700	664	<b>7.272</b>
<b>GSM</b>	149	179	187	128	281	240	113	155	337	300	194	127	<b>2.390</b>
<b>Casque et vêtements de protection</b>	0	2	2	3	8	10	6	3	7	5	1	1	<b>48</b>
<b>Ceinture et siège enfant</b>	5	21	14	17	14	20	11	5	22	14	5	12	<b>160</b>
<b>Feux de signalisation</b>	46	89	99	100	32	96	108	101	107	217	234	316	<b>1.545</b>
<b>Code de la route</b>	299	640	652	315	263	241	168	260	408	384	243	232	<b>4.105</b>
<b>Alcool</b>	25	36	36	27	20	37	16	8	31	76	45	63	<b>420</b>
<b>Drogues</b>	11	8	4	6	2	5	4	3	2	6	4	3	<b>58</b>
<b>Conditions techniques</b>	111	228	267	304	276	341	349	306	343	304	258	320	<b>3.407</b>
<b>Immatriculation</b>	20	28	37	46	33	52	44	35	52	38	44	47	<b>476</b>
<b>Permis de conduire</b>	22	32	31	29	22	26	20	16	23	33	17	33	<b>304</b>
<b>Assurance</b>	5	10	16	10	7	9	12	9	12	12	6	10	<b>118</b>
<b>Poids lourds</b>	5	6	0	1	1	17	3	1	0	8	0	2	<b>44</b>
<b>Autres</b>	0	1	1	0	0	0	1	0	0	0	1	1	<b>5</b>
<b>Inconnu</b>	13	0	0	2	0	0	0	0	1	1	6	8	<b>31</b>
<b>INFRACTIONS PAR DEGRE DE GRAVI</b>													
<b>VITESSE</b>													
<b>Excès de 0-10 km/h</b>	910	1.313	1.278	1.110	640	1.634	1.770	1.524	1.732	1.399	1.815	2.040	<b>17.165</b>
<b>Excès de 11-20 km/h</b>	2.307	3.327	3.772	4.134	4.633	4.258	4.250	4.388	4.187	4.765	4.398	4.750	<b>49.169</b>
<b>Excès de 21-30 km/h</b>	300	427	491	607	587	547	842	658	597	687	556	613	<b>6.912</b>
<b>Excès de 31-40 km/h</b>	57	61	73	107	127	125	187	112	121	121	99	161	<b>1.351</b>
<b>Excès de plus de 40 km/h</b>	18	26	28	33	50	45	51	47	63	50	54	100	<b>565</b>
<b>Excès de ??? km/h</b>	8	13	10	6	7	9	11	8	5	7	8	7	<b>99</b>
<b>Sous-total VITESSE</b>	<b>3.600</b>	<b>5.167</b>	<b>5.652</b>	<b>5.997</b>	<b>6.044</b>	<b>6.618</b>	<b>7.111</b>	<b>6.737</b>	<b>6.705</b>	<b>7.029</b>	<b>6.930</b>	<b>7.671</b>	<b>75.261</b>
<b>NON-VITESSE</b>													
<b>1er degré</b>	582	997	987	696	603	596	410	501	1.002	1.162	764	632	<b>8.932</b>
<b>2ème degré</b>	158	235	189	196	188	166	175	172	253	381	242	307	<b>2.662</b>
<b>3ème degré</b>	223	313	341	254	334	371	248	349	481	595	440	471	<b>4.420</b>
<b>4ème degré</b>	0	1	0	0	1	1	2	0	1	0	1	3	<b>10</b>
<b>Inconnu/Pas d'application</b>	212	325	351	380	326	436	404	343	409	436	311	426	<b>4.359</b>
<b>Sous-total NON-VITESSE</b>	<b>1.175</b>	<b>1.871</b>	<b>1.868</b>	<b>1.526</b>	<b>1.452</b>	<b>1.570</b>	<b>1.239</b>	<b>1.365</b>	<b>2.146</b>	<b>2.574</b>	<b>1.758</b>	<b>1.839</b>	<b>20.383</b>



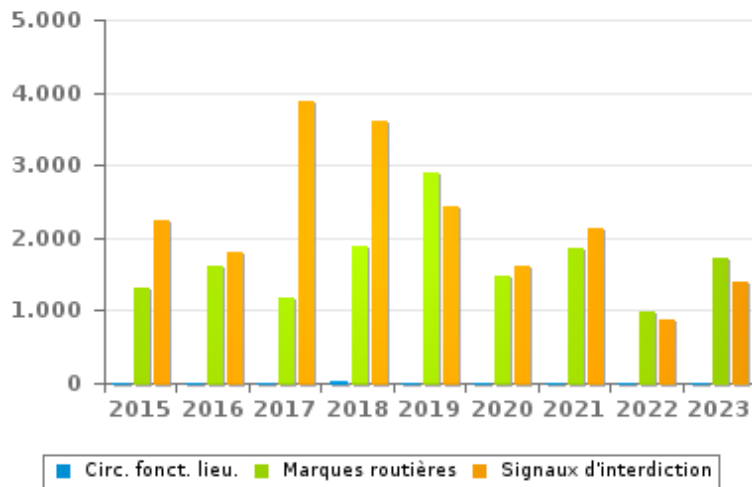
# INFRACTIONS ROUTIÈRES (autoroutes incluses) : APERÇU GÉNÉRAL (DÉTAIL)

Comparaison par année: 2015-2023

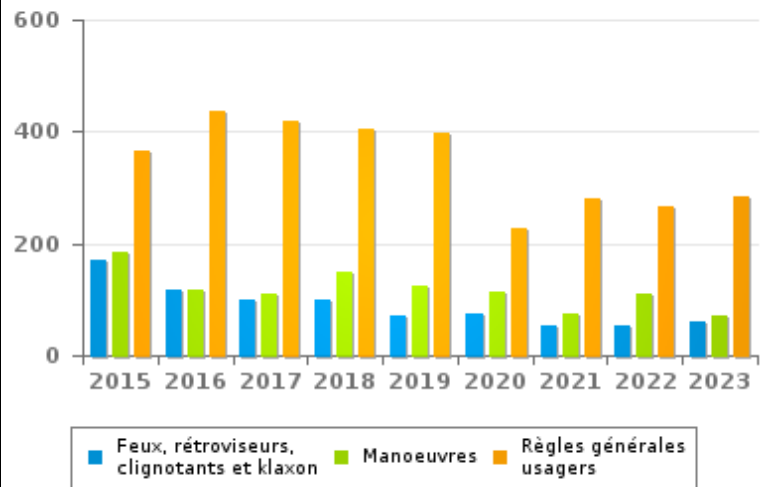
## Code de la route

	2015	2016	2017	2018	2019	2020	2021	2022	2023
Signaux d'interdiction	2.245	1.814	3.874	3.610	2.440	1.610	2.123	866	1.406
Marques routières	1.317	1.605	1.171	1.894	2.900	1.481	1.849	971	1.717
Signaux d'obligation	639	467	363	172	568	330	672	201	351
Règles générales usagers	365	438	419	405	399	226	279	267	284
Manoeuvres	183	117	110	148	125	113	75	109	70
Feux, rétroviseurs, clignotants et klaxon	170	118	100	98	70	73	54	54	62
Priorité	50	52	31	42	61	33	50	31	57
Injonctions des agents qualifiés	22	23	32	36	26	15	20	20	27
Transport de personnes (code de la route)	8	13	8	8	6	19	4	76	59
Chargement des véhicules (code de la route)	12	20	12	52	32	10	23	15	23
Comportement à l'égard de certains usagers	21	19	28	18	27	27	20	12	16
Circulation en fonction du lieu	5	3	8	23	11	9	12	10	7
Code de la route: autres	3	4	6	1	12	5	5	5	26
<b>TOTAL</b>	<b>5.040</b>	<b>4.693</b>	<b>6.162</b>	<b>6.507</b>	<b>6.677</b>	<b>3.951</b>	<b>5.186</b>	<b>2.637</b>	<b>4.105</b>

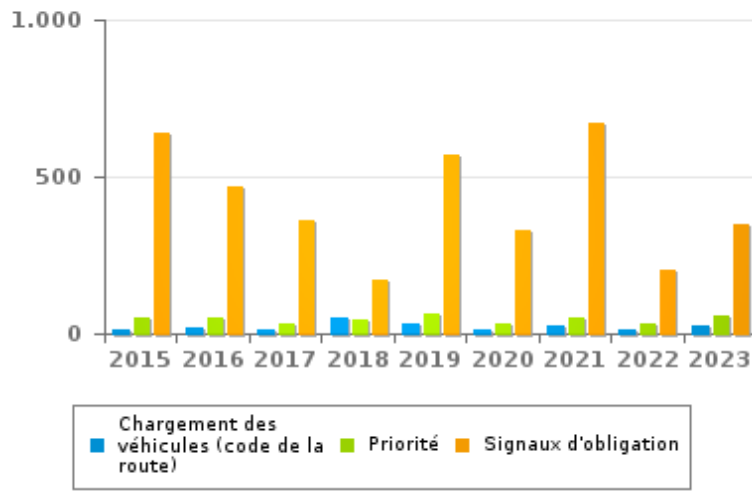
Nombre d'infractions



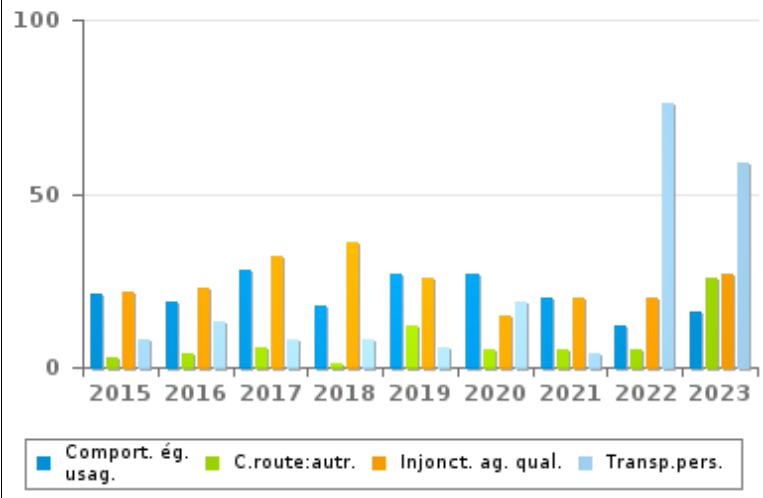
Nombre d'infractions



Nombre d'infractions



Nombre d'infractions





# INFRACTIONS ROUTIÈRES (autoroutes incluses) : TOP 5 DES INFRACTIONS

## 2023

### Toutes les infractions

Theme	Article de loi	Nombre d'infractions	% (*)
Vitesse	[Rég. brux. :] Art. 11.1. Dans les agglomérations, la vitesse est limitée à 30 km à l'heure [...].	38.461	40,21%
Vitesse	[Rég. brux. :] Art. 11.1. Dans les agglomérations, la vitesse est limitée à 30 km à l'heure. Toutefois, sur certaines voies publiques, une limitation de vitesse inférieure ou supérieure peut être imposée ou permise par le signal C43 [...]. Art. 5. Les usagers doivent se conformer aux signaux lumineux de circulation, aux signaux routiers et aux marques routières, lorsque ceux-ci sont réguliers en la forme, suffisamment visibles et placés conformément aux prescriptions du [...] règlement [général sur la police de la circulation routière et de l'usage de la voie publique]. Art. 68.3. [...] Sign. C43 [avec la mention 50]. A partir du signal jusqu'au prochain carrefour, interdiction de circuler à une vitesse supérieure à [50 km/h] [...]. Le signal C43, avec la mention 50 km/h, placé au-dessus du signal F1 vaut sur l'ensemble des voiries comprises dans les limites de l'agglomération.	20.240	21,16%
Vitesse	[Rég. brux. :] Art. 11.1. Dans les agglomérations, la vitesse est limitée à 30 km à l'heure. Toutefois, sur certaines voies publiques, une limitation de vitesse inférieure ou supérieure peut être imposée ou permise par le signal C43 [...]. Art. 5. Les usagers doivent se conformer aux signaux lumineux de circulation, aux signaux routiers et aux marques routières, lorsque ceux-ci sont réguliers en la forme, suffisamment visibles et placés conformément aux prescriptions du [...] règlement [général sur la police de la circulation routière et de l'usage de la voie publique]. Art. 68.3. [...] Sign. C43 [avec la mention 70]. A partir du signal jusqu'au prochain carrefour, interdiction de circuler à une vitesse supérieure à [70 km/h] [...].	3.821	4,00%
Vitesse	[Rég. brux. :] Art. 11.2.2°- b). En dehors des agglomérations, la vitesse est limitée à 70 km à l'heure [...] sur les autres voies publiques. Les limitations de vitesse inférieures ou supérieures imposées ou permises par le signal C43, ou les limitations résultant de l'article 11.3. lorsqu'elles sont inférieures aux autres limitations de vitesse, restent d'application. Art. 5. Les usagers doivent se conformer aux signaux lumineux de circulation, aux signaux routiers et aux marques routières, lorsque ceux-ci sont réguliers en la forme, suffisamment visibles et placés conformément aux prescriptions du [...] règlement [général sur la police de la circulation routière et de l'usage de la voie publique]. Art. 68.3. [...] Sign. C43 [avec la mention 50]. A partir du signal jusqu'au prochain carrefour [ou signal C45], interdiction de circuler à une vitesse supérieure à [50 km/h] [...].	3.841	4,02%
Vitesse	Vitesse / Autoroutes / Signal C43 - 90 km/h (hors chantiers). Art. 11.2.1°- a). En dehors des agglomérations, la vitesse est limitée à 120 km à l'heure sur les autoroutes [...]. Les limitations de vitesse inférieures imposées par le signal C43 ou résultant de l'article 11.3. restent d'application. Art. 5. Les usagers doivent se conformer aux signaux lumineux de circulation, aux signaux routiers et aux marques routières, lorsque ceux-ci sont réguliers en la forme, suffisamment visibles et placés conformément aux prescriptions du [...] règlement [général sur la police de la circulation routière et de l'usage de la voie publique]. Art. 68.3. [...] Sign. C43 [avec la mention 90]. A partir du signal jusqu'au [...] [signal C45], interdiction de circuler à une vitesse supérieure à [90 km/h] [...].	4.275	4,47%



# INFRACTIONS ROUTIÈRES (autoroutes incluses) : TOP 5 DES INFRACTIONS

## 2023

### Infractions du 4ème degré

Theme	Article de loi	Nombre d'infractions	% (*)
Code de la route	Art. 4.1. Les usagers doivent obtempérer immédiatement aux injonctions des agents qualifiés. Art. 4.2.2°. Sont notamment considérées comme injonctions : le ou les bras tendus horizontalement, qui signifie arrêt pour les usagers qui viennent de directions coupant celles indiquées par le ou les bras tendus. Art. 4.1°. Sont infractions du quatrième degré au sens de l'article 29§1er, 1er alinéa de la [...] loi relative à la police de la circulation routière, coordonnée le 16 mars 1968: [...] transgresser les ordres [...] [mentionnés à l'article 4.2.2° de l'AR 01-12-1975] d'une personne habilitée.	3	0,00 %
Code de la route	Constitue une infraction de 4ème degré en vertu de l'article 4.3° de l'AR du 30-09-2005 :Art. 17.2.3°. Le dépassement par la gauche d'un véhicule attelé [...] ou d'un véhicule à plus de deux roues est interdit à l'approche du sommet d'une côte et dans les virages, lorsque la visibilité est insuffisante, sauf si le dépassement peut se faire sans franchir la ligne blanche continue délimitant la partie de la chaussée affectée à la circulation venant en sens inverse.	3	0,00 %
Code de la route	Constitue une infraction de 4ème degré en vertu de l'article 4.5° de l'AR du 30-09-2005 : Art. 22.2juncto. Les dispositions de l'article 21.4. et 21.6. sont applicables sur les routes pour automobiles. Art. 21.4.1°. Il est interdit sur les autoroutes d'emprunter les raccords transversaux.	1	0,00 %
Code de la route	Constitue une infraction de 4ème degré en vertu de l'article 4.5° de l'AR du 30-09-2005 :Art. 22.2juncto. Les dispositions de l'article 21.4. et 21.6. sont applicables sur les routes pour automobiles.Art. 21.4.3°. Il est interdit sur les autoroutes de faire marche arrière ou de rouler en sens contraire au sens obligatoire.	1	0,00 %
Code de la route	Constitue une infraction de 4ème degré en vertu de l'article 4.7° de l'AR du 30-09-2005 :Art. 50. Sauf autorisation spéciale de l'autorité légalement habilitée, il est interdit de se livrer sur la voie publique à des luttes de vitesse, ainsi qu'à des épreuves sportives, notamment des courses ou concours de vitesse, de régularité ou d'adresse.	2	0,00 %

(\*) % par rapport au nombre total d'infractions





# INFRACTIONS ROUTIÈRES (autoroutes incluses) : MOMENT

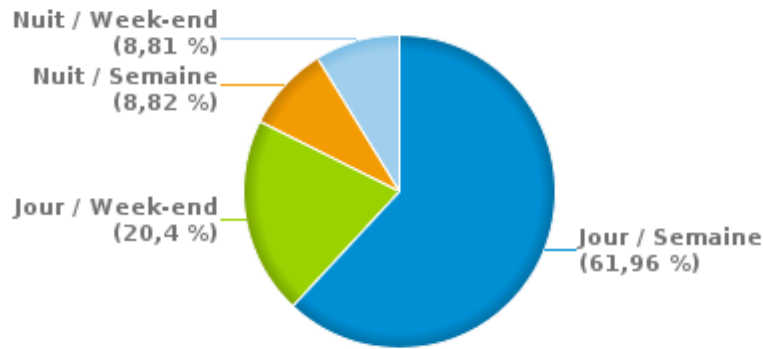
## Nombre d'infractions selon le moment de la semaine 2023

	Semaine			Week-end			TOTAL
	Jour	Nuit	Sous-total	Jour	Nuit	Sous-total	
Vitesse	44.373	7.610	51.983	15.908	7.370	23.278	75.261
Arrêt et stationnement	5.368	90	5.458	1.679	135	1.814	7.272
GSM	2.208	8	2.216	164	10	174	2.390
Casque et vêtements de protection	39	1	40	7	1	8	48
Ceinture et siège enfant	133	5	138	18	4	22	160
Feux de signalisation	1.048	94	1.142	313	90	403	1.545
Code de la route	3.397	103	3.500	508	97	605	4.105
Alcool	51	80	131	43	246	289	420
Drogues	31	5	36	7	15	22	58
Conditions techniques	2.077	332	2.409	685	313	998	3.407
Immatriculation	248	59	307	118	51	169	476
Permis de conduire	154	43	197	33	74	107	304
Assurance	84	10	94	14	10	24	118
Poids lourds	23	0	23	11	10	21	44
Autres	4	0	4	1	0	1	5
Inconnu	26	0	26	4	1	5	31
<b>TOTAL</b>	<b>59.264</b>	<b>8.440</b>	<b>67.704</b>	<b>19.513</b>	<b>8.427</b>	<b>27.940</b>	<b>95.644</b>

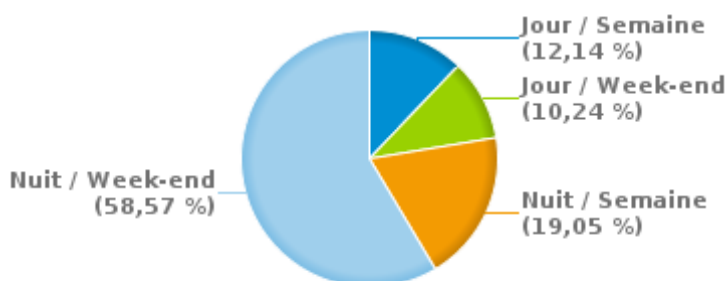
Weekend = Du vendredi 22h00 jusqu'au lundi 06h00  
Semaine = Du lundi 06h00 jusqu'au vendredi 22h00

Jour: de 06h00 à 22h00  
Nuit: de 22h00 à 06h00

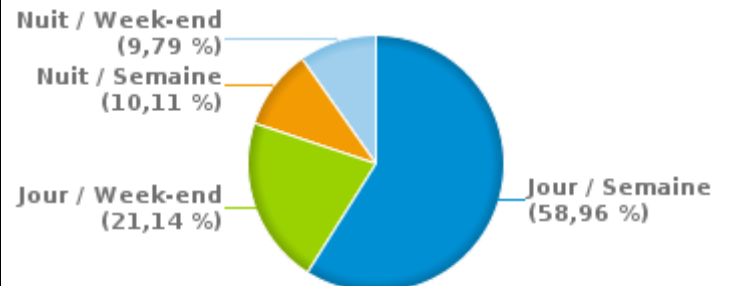
% infractions selon le moment pour l'année 2023



% infractions alcool selon le moment pour l'année 2023



% infractions vitesse selon le moment pour l'année 2023





## INFRACTIONS DE VITESSE (autoroutes incluses) : ENDROIT DU CONTRÔLE

2023

## Auderghem

Rue	Borne Kilométrique	Nr de maison	Excès de 0-10 km/h	Excès de 11-20 km/h	Excès de 21-30 km/h	Excès de 31-40 km/h	Excès de plus de 40 km/h	Excès de ??? km/h	TOTAL
A4-E411 Dir Bruxelles	1.2							1	1
A4-E411 Dir Bruxelles	1.4							3	3
A4-E411 Dir Bruxelles	1.5							1	1
A4-E411 Dir Bruxelles	2.0							5	5
A4-E411 Dir Bruxelles	2.1							1	1
A4-E411 Dir Bruxelles	2.5							1	1
A4-E411 Dir Bruxelles	2.6					1		1	2
A4-E411 Dir Bruxelles	2.7		121	2.695	658	160	80		3.714
A4-E411 Dir Bruxelles	2.9				1			1	2
A4-E411 Dir Bruxelles	3.0					1	2	8	11
A4-E411 Dir Bruxelles	3.1						1		1
A4-E411 Dir Bruxelles	4.0						1		1
A4-E411 Dir Bruxelles	5.0							1	1
A4-E411 Dir Bruxelles	5.6	*	2	397	113	18	1		531
A4-E411 Dir Bruxelles	5.6		10	2.592	979	143	19		3.743
A4-E411 Dir Bruxelles								5	5
A4-E411 Dir Luxembourg (L)	0.2							1	1
A4-E411 Dir Luxembourg (L)	0.4		22	528	147	48	28		773
A4-E411 Dir Luxembourg (L)	1.0							1	1
A4-E411 Dir Luxembourg (L)	1.6							1	1
A4-E411 Dir Luxembourg (L)	2.0							1	1
A4-E411 Dir Luxembourg (L)	2.2		172	2.569	348	71	52		3.212
A4-E411 Dir Luxembourg (L)	2.3							1	1
A4-E411 Dir Luxembourg (L)	2.6							1	1
A4-E411 Dir Luxembourg (L)	2.7						1	1	2
A4-E411 Dir Luxembourg (L)	2.8					1			1



## INFRACTIONS DE VITESSE (autoroutes incluses) : ENDROIT DU CONTRÔLE

2023

Rue	Borne Kilométrique	Nr de maison	Excès de 0-10 km/h	Excès de 11-20 km/h	Excès de 21-30 km/h	Excès de 31-40 km/h	Excès de plus de 40 km/h	Excès de ??? km/h	TOTAL
A4-E411 Dir Luxembourg (L)	3.3	*		72	13	2	1		88
A4-E411 Dir Luxembourg (L)	3.4							1	1
A4-E411 Dir Luxembourg (L)	3.5							1	1
A4-E411 Dir Luxembourg (L)	4.7							2	2
A4-E411 Dir Luxembourg (L)	5.0							1	1
A4-E411 Dir Luxembourg (L)								3	3
Avenue de Beaulieu				70	5	1			76
Avenue de la Houlette				7					7
Avenue de Tervueren				43	6				49
Avenue G. E. Lebon				63	6	1			70
Avenue Herrmann-Debroux		15	8	4	3			1	16
Avenue Herrmann-Debroux								1	1
Avenue Jean Van Horenbeeck		187					1		1
Avenue Joseph Chaudron				14	2	1			17
Boulevard des Invalides								1	1
Boulevard du Souverain		280						1	1
Boulevard du Souverain		336	204	16	1	1	1		223
Boulevard du Souverain								1	1
Chaussée de Tervueren		151 A		68	3	1			72
Chaussée de Tervueren		155		8					8
Chaussée de Tervueren				470	41	2	1		514
Chaussée de Wavre		1762		42					42
Chaussée de Wavre		2023		76	6	6			88
Chaussée de Wavre		2027		78	3				81
Chaussée de Wavre				1.128	112	15	1		1.256
N210 Liaison 3 Ponts - Rue Cockx - Av H. Debroux							1	2	3
R0 Côté Extérieur	21.4	*	56	324	53	11	5		449



## INFRACTIONS DE VITESSE (autoroutes incluses) : ENDROIT DU CONTRÔLE

2023

Rue	Borne Kilométrique	Nr de maison	Excès de 0-10 km/h	Excès de 11-20 km/h	Excès de 21-30 km/h	Excès de 31-40 km/h	Excès de plus de 40 km/h	Excès de ??? km/h	TOTAL
R0 Côté Intérieur	21.4	*	16	66	8	4			94
R0 Côté Intérieur							1		1
Rue Jules Cockx		10	187	108	11	1	1		308
Rue Jules Cockx			436	256	37	9	2		740
<b>TOTAL</b>			<b>1.234</b>	<b>11.694</b>	<b>2.556</b>	<b>498</b>	<b>200</b>	<b>50</b>	<b>16.232</b>

## Uccle

Rue	Borne Kilométrique	Nr de maison	Excès de 0-10 km/h	Excès de 11-20 km/h	Excès de 21-30 km/h	Excès de 31-40 km/h	Excès de plus de 40 km/h	Excès de ??? km/h	TOTAL
Avenue Blücher		15	2						2
Avenue Blücher				22					22
Avenue Bourgmestre Jean Herinckx				12	2				14
Avenue Brugmann								1	1
Avenue Buysdelle		73		2					2
Avenue Circulaire		1		4					4
Avenue Circulaire		162		69	4				73
Avenue de Beersel		81		64	5				69
Avenue de Beersel		85		199	18	3			220
Avenue de Beersel				252	25	3			280
Avenue De Fré		174		1					1
Avenue De Fré		231	340	197	41	12	6		596
Avenue De Fré		62	1.999	972	335	94	60		3.460
Avenue de la Floride		109	49	68	5	1			123
Avenue de la Floride		111		35	3				38
Avenue de la Floride				173	28	3			204
Avenue de la Gazelle		105		31	5				36
Avenue de la Gazelle		31		2	2				4



## INFRACTIONS DE VITESSE (autoroutes incluses) : ENDROIT DU CONTRÔLE

2023

Rue	Borne Kilométrique	Nr de maison	Excès de 0-10 km/h	Excès de 11-20 km/h	Excès de 21-30 km/h	Excès de 31-40 km/h	Excès de plus de 40 km/h	Excès de ??? km/h	TOTAL
Avenue de la Gazelle		50		77	10	1			88
Avenue de la Gazelle		56		4	1				5
Avenue de la Gazelle				265	33	5	1		304
Avenue de la Princesse Paola		16		14	5				19
Avenue de la Princesse Paola								1	1
Avenue de Mercure		6	24	5					29
Avenue de Mercure				83	4				87
Avenue de Saturne		39	12	3					15
Avenue de Saturne		41	41	28	3				72
Avenue de Saturne				455	52	8	2		517
Avenue des Eglantiers		18	16						16
Avenue des Eglantiers				40	6				46
Avenue des Hospices								1	1
Avenue des Myrtilles		17		9	3	2			14
Avenue des Narcisses		8		2					2
Avenue des Statuaires		100		24	1		1		26
Avenue des Statuaires		143	9						9
Avenue des Statuaires		145A	26						26
Avenue des Statuaires		92		1					1
Avenue des Statuaires		94	43	33	4				80
Avenue des Statuaires			1	428	34	1	1		465
Avenue du Jonc		15	26	182	25	1			234
Avenue du Jonc				171	16	3			190
Avenue du Prince de Ligne		70	15	189	10	1	2		217
Avenue du Prince de Ligne		78		6	2				8
Avenue du Prince de Ligne		88		87	3				90
Avenue du Prince de Ligne			2	387	43	3			435



## INFRACTIONS DE VITESSE (autoroutes incluses) : ENDROIT DU CONTRÔLE

2023

Rue	Borne Kilométrique	Nr de maison	Excès de 0-10 km/h	Excès de 11-20 km/h	Excès de 21-30 km/h	Excès de 31-40 km/h	Excès de plus de 40 km/h	Excès de ??? km/h	TOTAL
Avenue du Prince d'Orange			3	1					4
Avenue Hamoir		25	9	4					13
Avenue Hamoir		25D		46	1				47
Avenue Hamoir				24					24
Avenue Henri Elleboudt		2A	81	4	1				86
Avenue Henri Elleboudt		6		114	14	2			130
Avenue Henri Elleboudt			1	1.147	126	14	2		1.290
Avenue Houzeau		82		36	5		2		43
Avenue Houzeau		93		35	3				38
Avenue Houzeau		97		121	7	1			129
Avenue Houzeau				41	3				44
Avenue Latérale		83		53	9				62
Avenue Latérale		85		392	42	4	2		440
Avenue Latérale				2.276	355	40	10		2.681
Avenue Molière		351		9	5				14
Avenue Molière								2	2
Avenue Montjoie		98		36	2				38
Avenue Montjoie				85	10	2		1	98
Avenue Winston Churchill		159				1			1
Avenue Winston Churchill		163		82	9	2			93
Avenue Winston Churchill		24						1	1
Avenue Winston Churchill			85	1.033	37	4	4		1.163
Avenue Wolvendael								2	2
Chaussée d'Alseberg	3.5			5	1		1		7
Chaussée d'Alseberg		1008						1	1
Chaussée d'Alseberg		1278		34	6		1		41
Chaussée d'Alseberg		1356		66	6		2		74



## INFRACTIONS DE VITESSE (autoroutes incluses) : ENDROIT DU CONTRÔLE

2023

Rue	Borne Kilométrique	Nr de maison	Excès de 0-10 km/h	Excès de 11-20 km/h	Excès de 21-30 km/h	Excès de 31-40 km/h	Excès de plus de 40 km/h	Excès de ??? km/h	TOTAL
Chaussée d'Alsemberg		1368		62	5		1		68
Chaussée d'Alsemberg		505						1	1
Chaussée d'Alsemberg		954	11	4					15
Chaussée d'Alsemberg			1	406	53	13		3	476
Chaussée de Drogenbos				14	3				17
Chaussée de La Hulpe			25	7					32
Chaussée de Saint-Job		691	32	28	3				63
Chaussée de Saint-Job		80		189	51	7	1		248
Chaussée de Saint-Job			39	2.858	306	37	13		3.253
Chaussée de Waterloo		1250		242	27	3	1		273
Chaussée de Waterloo		1251						1	1
Chaussée de Waterloo		1294		1					1
Chaussée de Waterloo		1308		73	3		1		77
Chaussée de Waterloo		1363						1	1
Chaussée de Waterloo		1397		402	28	2			432
Chaussée de Waterloo		1431		100	8	2			110
Chaussée de Waterloo		1477						1	1
Chaussée de Waterloo		1508		331	29	5	1	1	367
Chaussée de Waterloo		1589C	470	266	62	11	5		814
Chaussée de Waterloo		702						1	1
Chaussée de Waterloo		735						1	1
Chaussée de Waterloo		825						2	2
Chaussée de Waterloo		959						1	1
Chaussée de Waterloo			7.388	3.914	454	135	46	4	11.941
Dieweg		149	12	29	1				42
Dieweg		194		242	22	2	1		267
Dieweg		196		132	22	1			155



## INFRACTIONS DE VITESSE (autoroutes incluses) : ENDROIT DU CONTRÔLE

2023

Rue	Borne Kilometrique	Nr de maison	Excès de 0-10 km/h	Excès de 11-20 km/h	Excès de 21-30 km/h	Excès de 31-40 km/h	Excès de plus de 40 km/h	Excès de ??? km/h	TOTAL
Dieweg		246		62	6				68
Dieweg			2	822	61	11		1	897
Drève de Lorraine		41	2.080	530	72	16	6		2.704
Drève de Lorraine			33	16	1			1	51
Drève du Haras			878	405	102	26	14		1.425
Drève Saint-Hubert		19	197	92	24	4			317
Drève Saint-Hubert			927	502	93	28	14		1.564
Place Léon Vanderkindere								1	1
Rue de l'Antilope		8		1					1
Rue des Myosotis		37		7	1				8
Rue de Stalle		190		12.322	1.194	288	146		13.950
Rue de Stalle		230						1	1
Rue de Stalle		61						1	1
Rue de Stalle								5	5
Rue du Bourdon		71		77	9	1	1		88
Rue du Bourdon				592	72	6	1		671
Rue du Château d'Or				39	10	1	1		51
Rue du Ham		112		6					6
Rue du Ham		64	54	151	9				214
Rue du Ham			1	470	44	3	2		520
Rue du Melkriek		3						1	1
Rue du Wagon		1						1	1
Rue Edith Cavell				9	2		1		12
Rue Edouard Michiels		9	55	78	7	1			141
Rue Edouard Michiels			1	144	10	4			159
Rue Egide Van Ophem		110		8	1				9
Rue Egide Van Ophem		112	1	1				1	3





## INFRACTIONS DE VITESSE (autoroutes incluses) : ENDROIT DU CONTRÔLE

2023

Rue	Borne Kilométrique	Nr de maison	Excès de 0-10 km/h	Excès de 11-20 km/h	Excès de 21-30 km/h	Excès de 31-40 km/h	Excès de plus de 40 km/h	Excès de ??? km/h	TOTAL
Rue Egide Van Ophem		50	20	48	5		1		74
Rue Egide Van Ophem		79		40	3	1			44
Rue Egide Van Ophem				107	9				116
Rue Engeland		40						1	1
Rue Engeland		555		114	19	3	1		137
Rue Engeland				413	59	10	3		485
Rue François Vervloet		145		12					12
Rue Gatti de Gamond		151		13	2				15
Rue Gatti de Gamond		233						1	1
Rue Gatti de Gamond				23	2				25
Rue Général Lotz								1	1
Rue Joseph Bens		71		59	4				63
Rue Joseph Bens		87		6	4				10
Rue Vanderkindere		248						1	1
Rue Xavier De Bue								1	1
<b>TOTAL</b>			<b>15.011</b>	<b>36.709</b>	<b>4.272</b>	<b>832</b>	<b>358</b>	<b>45</b>	<b>57.227</b>

## Watermael-Boitsfort

Rue	Borne Kilométrique	Nr de maison	Excès de 0-10 km/h	Excès de 11-20 km/h	Excès de 21-30 km/h	Excès de 31-40 km/h	Excès de plus de 40 km/h	Excès de ??? km/h	TOTAL
Avenue Alfred Solvay				56	1				57
Avenue Charles Michiels				11					11
Avenue de la Foresterie			684	178	17	1	1		881
Avenue des Bouleaux				13	1				14
Avenue des Cailles		20		2					2
Avenue des Cailles		42		1					1
Avenue des Ortolans				17	2				19



## INFRACTIONS DE VITESSE (autoroutes incluses) : ENDROIT DU CONTRÔLE

2023

Rue	Borne Kilométrique	Nr de maison	Excès de 0-10 km/h	Excès de 11-20 km/h	Excès de 21-30 km/h	Excès de 31-40 km/h	Excès de plus de 40 km/h	Excès de ??? km/h	TOTAL
Avenue des Princes Brabançons				40	2	1	1		44
Avenue de Visé	3.5			12	1				13
Avenue de Visé				132	15	1			148
Avenue du Martin-Pêcheur								1	1
Avenue Léopold Wiener				3					3
Boulevard du Souverain		-	228	67	18	9	3		325
Boulevard du Souverain			8	5	1		1		15
Chaussée de La Hulpe		169						1	1
Chaussée de La Hulpe				143	18	6	1		168
R0 Côté Extérieur	20.3							1	1
Rue des Epicéas				71	8	3			82
Rue des Mérisiers		25						1	1
Rue des Pêcheries				15					15
<b>TOTAL</b>			<b>920</b>	<b>766</b>	<b>84</b>	<b>21</b>	<b>7</b>	<b>4</b>	<b>1.802</b>



## INFRACTIONS DE VITESSE (autoroutes incluses) : RÉGIME VITESSE

2023

Vitesse autorisée	Excès de 0-10 km/h	Excès de 11-20 km/h	Excès de 21-30 km/h	Excès de 31-40 km/h	Excès de plus de 40	Excès de ??? km/h	TOTAL
30	671	33.630	3.392	553	218	0	38.464
50	16.095	6.294	1.199	337	156	0	24.081
70	315	5.792	1.154	280	162	0	7.703
90	84	3.451	1.166	180	28	0	4.909
Inconnu	0	2	1	1	1	99	104
<b>TOTAL</b>	<b>17.165</b>	<b>49.169</b>	<b>6.912</b>	<b>1.351</b>	<b>565</b>	<b>99</b>	<b>75.261</b>

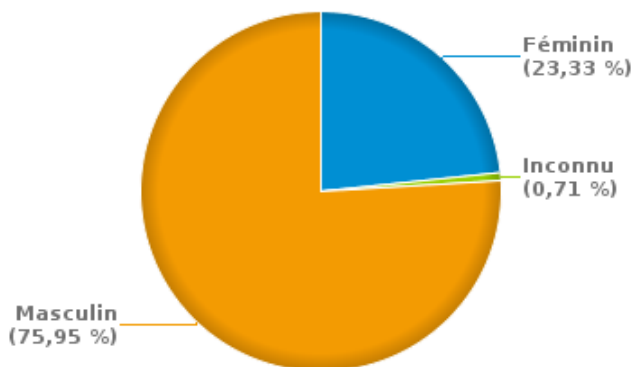


# INFRACTIONS ROUTIÈRES (autoroutes incluses) : PROFIL DES CONTREVENANTS 2023

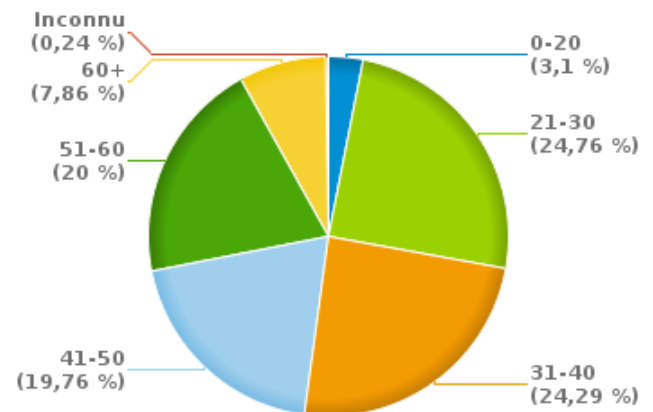
## Nombre d'infractions d'alcool par catégorie d'âge et par sexe

	Masculin	Féminin	Inconnu	TOTAL
0-20	12	1	0	13
21-30	76	28	0	104
31-40	87	15	0	102
41-50	62	20	1	83
51-60	57	26	1	84
60+	25	8	0	33
Inconnu	0	0	1	1
<b>TOTAL</b>	<b>319</b>	<b>98</b>	<b>3</b>	<b>420</b>

% infractions alcool par sexe pour l'année 2023



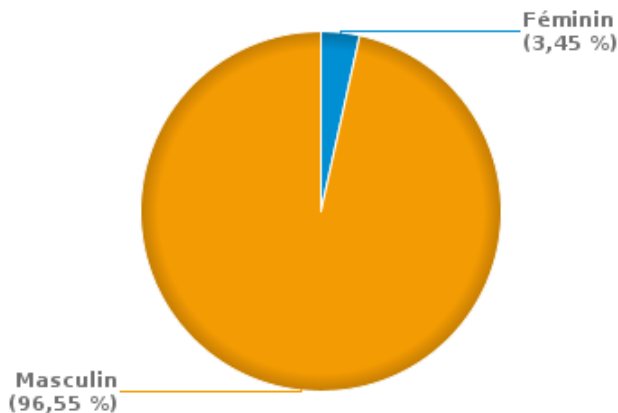
% infractions alcool par catégorie d'âge pour l'année 2023



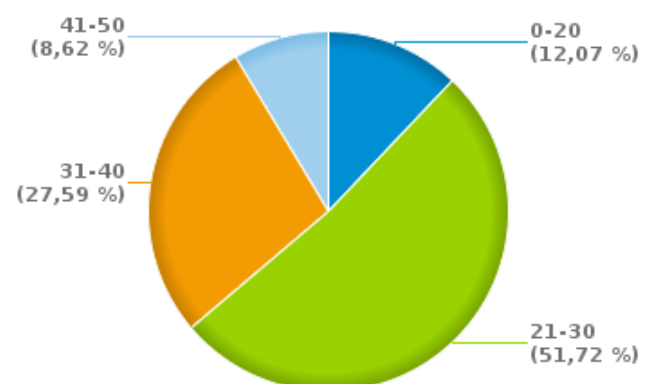
## Nombre d'infractions de drogues par catégorie d'âge et par sexe

	Féminin	Masculin	TOTAL
0-20	0	7	7
21-30	0	30	30
31-40	1	15	16
41-50	1	4	5
<b>TOTAL</b>	<b>2</b>	<b>56</b>	<b>58</b>

% infractions drogues par sexe pour l'année 2023



% infractions drogues par catégorie d'âge pour l'année 2023





**INFRACTIONS ROUTIÈRES**  
**FILTRES ET PARAMÈTRES SELECTIONNÉS**  
**DANS CE RAPPORT**

<b>Année de début de l'infraction</b>	2015
<b>Année de fin de l'infraction</b>	2023
<b>Trimestre(s)</b>	Trim. 1;Trim. 2;Trim. 3;Trim. 4
<b>Zone de police</b>	ZP UCCLE / W-B / AUDEGHEM.(UCCLE)
<b>Unité locale/fédérale</b>	
<b>Hors/sur autoroute</b>	(autoroutes incluses)
<b>Unité de police constatante</b>	
<b>Date de clôture de la banque de données</b>	30/04/24

<b>Date de mise à jour du rapport</b>	01 JUIL. 2024 10:22:52
---------------------------------------	------------------------