

**Aperçu
Infractions routières
(autoroutes incluses)
2023**

ZP MIDI (ANDERLECHT)

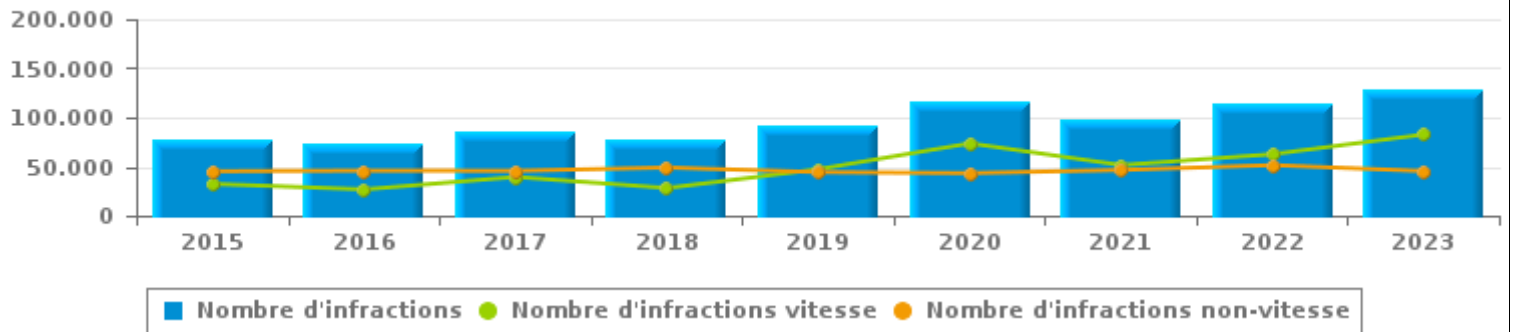


INFRACTIONS ROUTIÈRES (autoroutes incluses) : APERÇU GÉNÉRAL

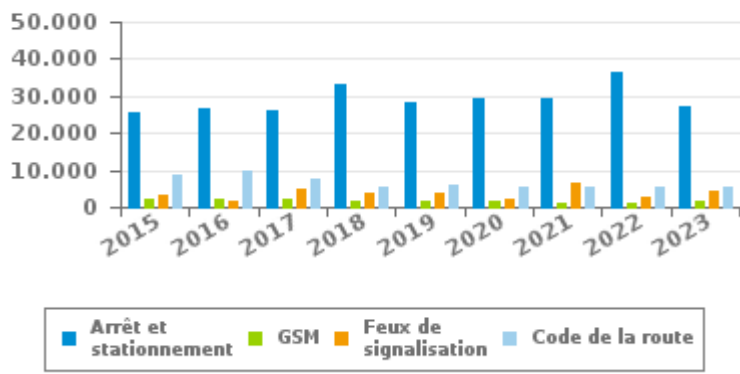
Comparaison par année: 2015-2023

	2015	2016	2017	2018	2019	2020	2021	2022	2023
NOMBRE TOTAL D'INFRACTIONS	77.554	72.585	85.052	77.079	91.671	116.932	97.972	114.046	128.096
INFRACTIONS PAR THEME									
	2015	2016	2017	2018	2019	2020	2021	2022	2023
Vitesse	32.312	26.731	39.396	28.118	47.349	73.640	51.472	62.616	82.701
Arrêt et stationnement	25.357	26.600	26.078	33.160	28.257	29.234	29.150	36.374	26.948
GSM	2.016	2.031	2.061	1.782	1.565	1.570	1.014	1.054	1.493
Casque et vêtements de protection	121	97	137	207	118	168	141	238	246
Ceinture et siège enfant	2.802	2.470	1.598	1.319	814	686	530	736	1.068
Feux de signalisation	3.483	1.818	4.957	3.682	3.786	2.203	6.280	2.971	4.496
Code de la route	8.870	9.761	7.474	5.590	5.729	5.497	5.381	5.206	5.246
Alcool	137	143	123	115	105	107	89	155	330
Drogues	13	19	28	18	7	16	56	61	104
Conditions techniques	817	876	1.178	1.005	1.733	1.454	1.936	2.481	2.957
Immatriculation	834	1.099	1.074	1.081	1.177	1.272	907	1.151	1.209
Permis de conduire	368	414	476	539	494	619	634	638	848
Assurance	375	492	448	438	511	444	357	334	366
Poids lourds	23	29	16	17	16	14	17	19	58
Autres	13	5	8	8	7	6	6	8	10
Inconnu	13	0	0	0	3	2	2	4	16

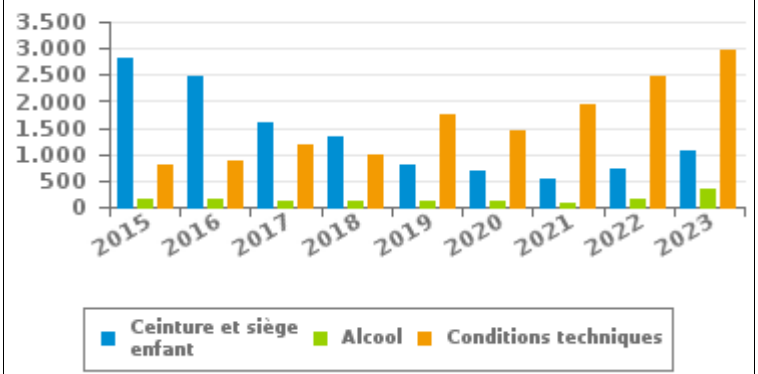
Nombre d'infractions



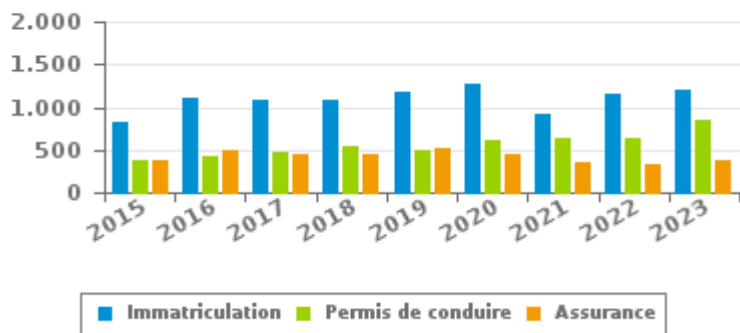
Nombre d'infractions



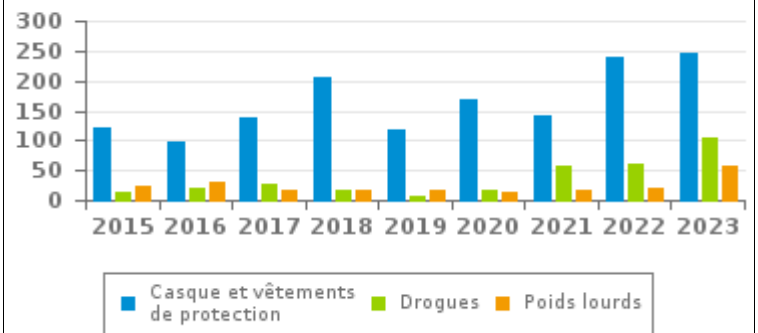
Nombre d'infractions



Nombre d'infractions



Nombre d'infractions





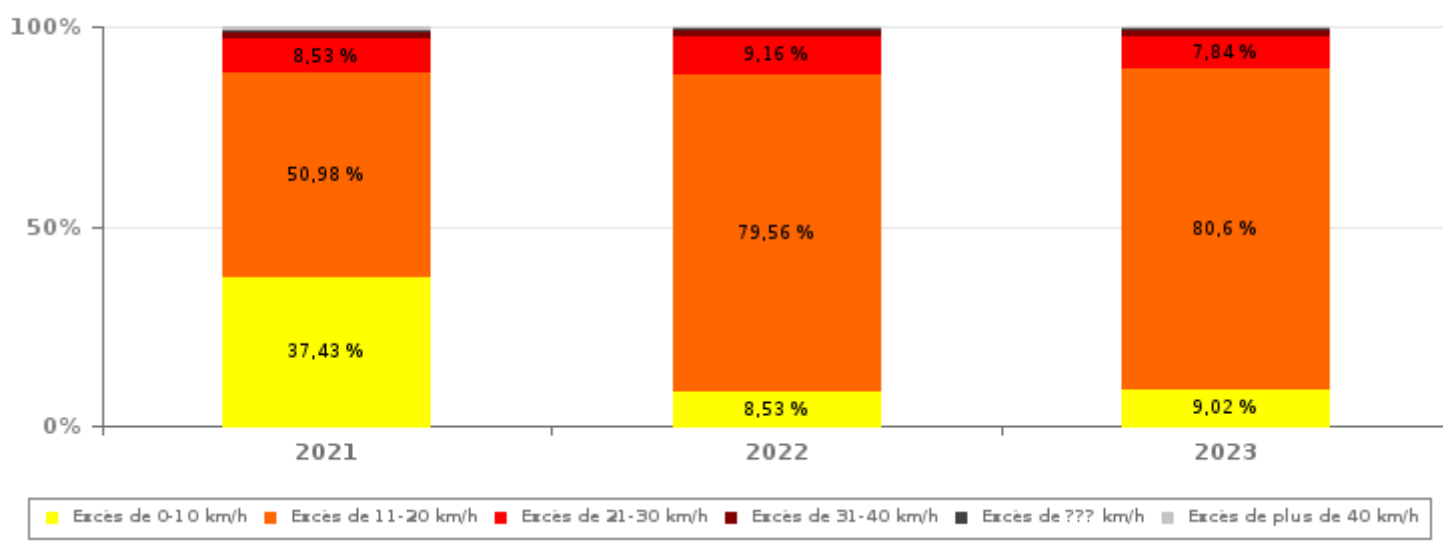
INFRACTIONS ROUTIÈRES (autoroutes incluses) : APERÇU GÉNÉRAL

INFRACTIONS PAR DEGRE DE GRAVITE

Comparaison par année: 2015-2023

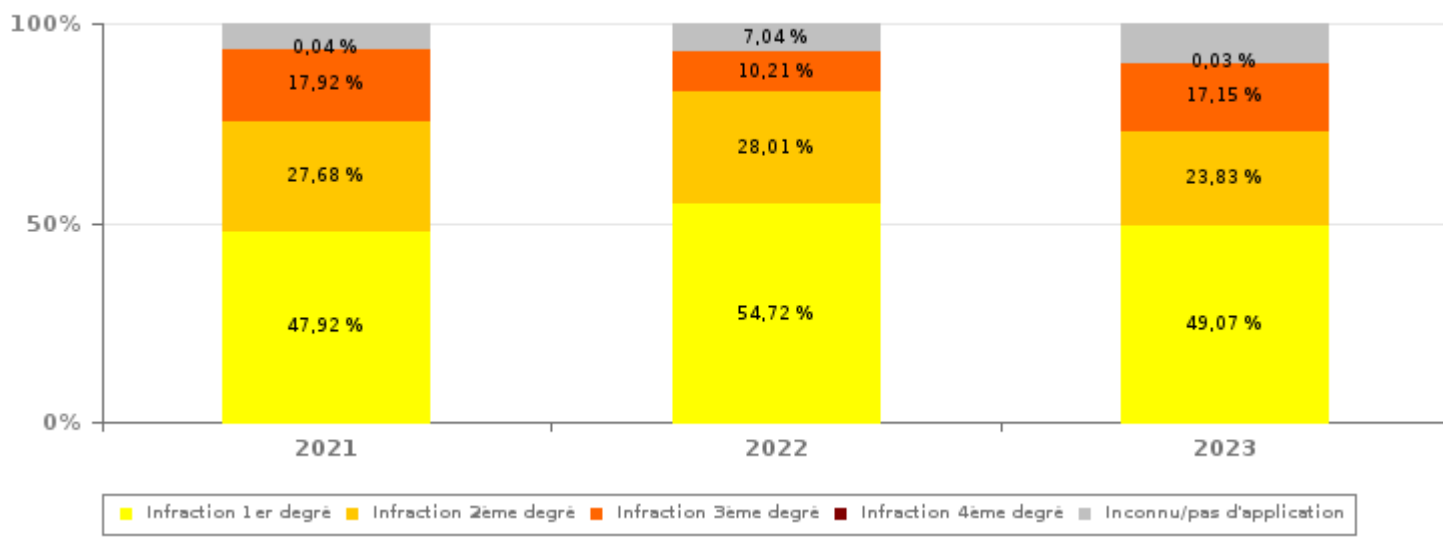
VITESSE	2015	2016	2017	2018	2019	2020	2021	2022	2023
Excès de 0-10 km/h	14.544	17.201	21.717	14.913	30.984	51.644	19.267	5.342	7.461
Excès de 11-20 km/h	12.718	7.513	13.711	9.985	13.443	17.902	26.238	49.816	66.657
Excès de 21-30 km/h	3.458	1.380	2.987	2.310	2.111	2.972	4.393	5.738	6.480
Excès de 31-40 km/h	1.021	318	578	457	399	560	912	1.075	1.282
Excès de plus de 40 km/h	372	143	189	210	162	231	401	427	555
Excès de ??? km/h	199	176	214	243	250	331	261	218	266
Sous-total VITESSE	32.312	26.731	39.396	28.118	47.349	73.640	51.472	62.616	82.701

Nombre d'infractions (vitesse): répartition selon la gravité



NON-VITESSE	2015	2016	2017	2018	2019	2020	2021	2022	2023
1er degré	24.116	23.530	21.957	25.000	20.562	21.895	22.282	28.143	22.276
2ème degré	12.931	14.590	13.906	16.399	14.446	14.502	12.873	14.404	10.816
3ème degré	6.545	5.803	7.602	5.466	6.514	4.392	8.331	5.250	7.786
4ème degré	11	13	11	13	11	9	18	12	13
Inconnu/Pas d'application	1.639	1.918	2.180	2.083	2.789	2.494	2.996	3.621	4.504
Sous-total NON-VITESSE	45.242	45.854	45.656	48.961	44.322	43.292	46.500	51.430	45.395

Nombre d'infractions (non-vitesse): répartition selon la gravité





INFRACTIONS ROUTIÈRES (autoroutes incluses) : APERÇU GÉNÉRAL

INFRACTIONS PAR DEGRE DE GRAVITE

Comparaison par année: 2015-2023



INFRACTIONS ROUTIÈRES (autoroutes incluses) : APERÇU GÉNÉRAL

Comparaison par mois pour l'année 2023

	Jan	Fév	Mar	Avr	Mai	Juin	Juil	Août	Sep	Oct	Nov	Déc	TOTAL
NOMBRE TOTAL D'INFRACTIONS	12.326	11.962	12.355	11.727	11.955	11.791	9.108	6.716	11.042	11.007	6.871	11.236	128.096
INFRACTIONS PAR THEME													
Vitesse	7.934	7.292	6.991	7.409	8.558	8.541	6.088	3.605	7.757	7.635	3.679	7.212	82.701
Arrêt et stationnement	2.812	3.180	3.532	2.831	1.730	1.677	1.692	1.957	1.734	2.002	1.748	2.053	26.948
GSM	110	115	124	104	149	150	131	116	132	116	117	129	1.493
Casque et vêtements de protection	3	12	15	15	15	46	43	24	41	26	4	2	246
Ceinture et siège enfant	59	100	96	113	102	110	85	103	90	94	65	51	1.068
Feux de signalisation	266	351	499	319	534	487	213	104	416	294	365	648	4.496
Code de la route	674	514	498	480	358	294	281	399	394	394	438	522	5.246
Alcool	22	24	23	24	32	23	22	22	20	20	35	63	330
Drogues	9	8	7	8	8	7	5	5	10	12	15	10	104
Conditions techniques	240	184	344	205	262	231	298	190	257	228	184	334	2.957
Immatriculation	86	87	106	113	104	112	119	87	93	93	91	118	1.209
Permis de conduire	79	71	86	70	70	80	79	58	61	57	75	62	848
Assurance	29	24	31	28	27	31	35	35	30	28	40	28	366
Poids lourds	2	0	2	5	5	1	13	8	2	7	12	1	58
Autres	1	0	1	2	1	1	1	0	1	0	1	1	10
Inconnu	0	0	0	1	0	0	3	3	4	1	2	2	16
INFRACTIONS PAR DEGRE DE GRAVI													
VITESSE													
Excès de 0-10 km/h	592	890	766	318	110	1.009	1.100	537	419	569	543	608	7.461
Excès de 11-20 km/h	6.480	5.649	5.486	6.241	7.622	6.844	4.281	2.538	6.562	6.295	2.844	5.815	66.657
Excès de 21-30 km/h	672	577	567	650	644	552	495	383	573	574	209	584	6.480
Excès de 31-40 km/h	113	111	99	114	125	78	139	88	119	119	43	134	1.282
Excès de plus de 40 km/h	54	39	45	60	35	39	63	35	58	63	17	47	555
Excès de ??? km/h	23	26	28	26	22	19	10	24	26	15	23	24	266
Sous-total VITESSE	7.934	7.292	6.991	7.409	8.558	8.541	6.088	3.605	7.757	7.635	3.679	7.212	82.701
NON-VITESSE													
1er degré	2.399	2.520	2.824	2.206	1.400	1.351	1.413	1.776	1.581	1.659	1.467	1.680	22.276
2ème degré	1.003	1.242	1.304	1.145	770	773	751	654	677	796	770	931	10.816
3ème degré	630	609	778	630	840	761	415	366	659	569	605	924	7.786
4ème degré	2	0	1	1	0	1	2	1	0	0	1	4	13
Inconnu/Pas d'application	358	299	457	336	387	364	439	314	368	348	349	485	4.504
Sous-total NON-VITESSE	4.392	4.670	5.364	4.318	3.397	3.250	3.020	3.111	3.285	3.372	3.192	4.024	45.395



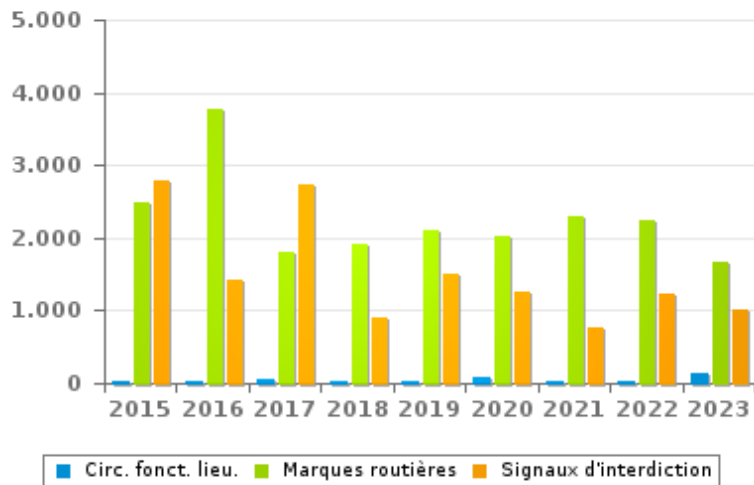
INFRACTIONS ROUTIÈRES (autoroutes incluses) : APERÇU GÉNÉRAL (DÉTAIL)

Comparaison par année: 2015-2023

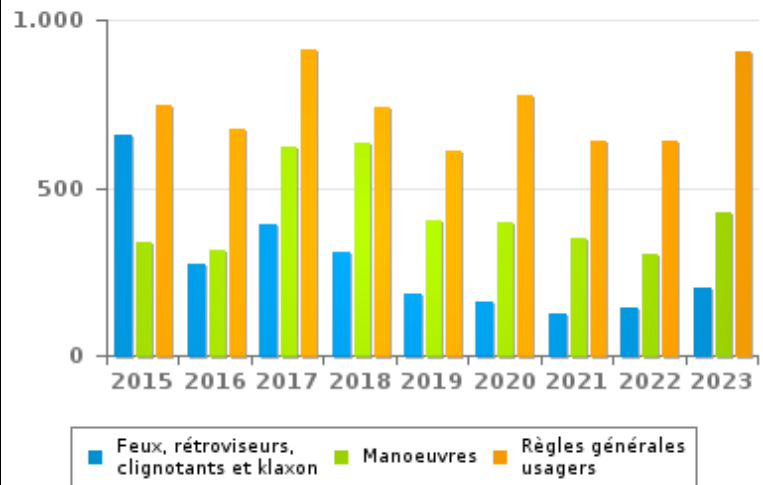
Code de la route

	2015	2016	2017	2018	2019	2020	2021	2022	2023
Marques routières	2.489	3.767	1.797	1.926	2.103	2.031	2.296	2.243	1.670
Signaux d'interdiction	2.775	1.430	2.721	892	1.497	1.267	772	1.217	1.022
Signaux d'obligation	1.463	2.856	566	574	516	368	759	234	252
Règles générales usagers	748	677	909	739	608	777	642	641	903
Manoeuvres	337	314	623	635	401	394	347	301	425
Feux, rétroviseurs, clignotants et klaxon	658	270	393	306	181	161	124	144	201
Priorité	139	118	139	159	139	163	146	125	168
Injonctions des agents qualifiés	89	94	140	124	114	111	116	95	115
Comportement à l'égard de certains usagers	87	133	87	149	92	87	68	59	82
Transport de personnes (code de la route)	40	32	23	21	38	20	32	84	225
Circulation en fonction du lieu	19	31	48	34	23	88	38	28	128
Chargement des véhicules (code de la route)	11	21	22	22	9	25	30	30	45
Code de la route: autres	15	18	6	9	8	5	11	5	10
TOTAL	8.870	9.761	7.474	5.590	5.729	5.497	5.381	5.206	5.246

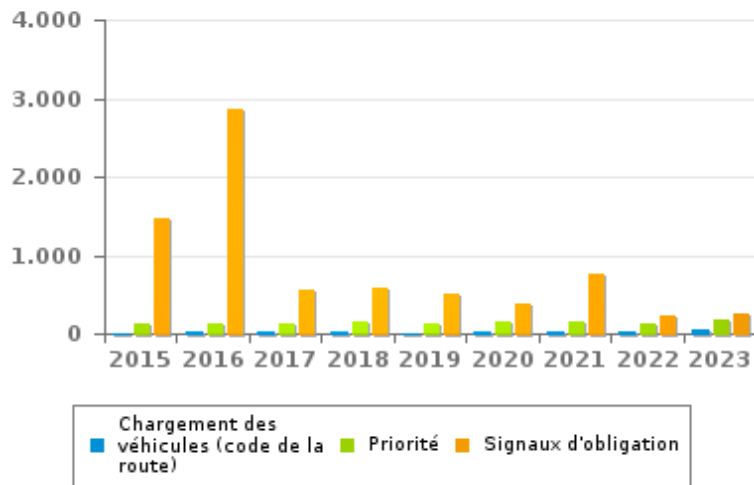
Nombre d'infractions



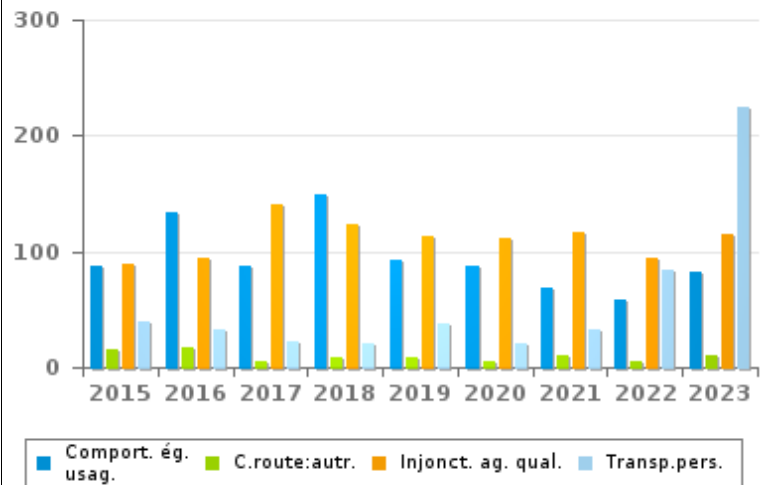
Nombre d'infractions



Nombre d'infractions



Nombre d'infractions





INFRACTIONS ROUTIÈRES (autoroutes incluses) : TOP 5 DES INFRACTIONS

2023

Toutes les infractions

Theme	Article de loi	Nombre d'infractions	% (*)
Vitesse	[Rég. brux. :] Art. 11.1. Dans les agglomérations, la vitesse est limitée à 30 km à l'heure [...].	72.153	56,33%
Arrêt et stationnement	Art. 5. Les usagers doivent se conformer aux signaux lumineux de circulation, aux signaux routiers et aux marques routières, lorsque ceux-ci sont réguliers en la forme, suffisamment visibles et placés conformément aux prescriptions du [...] règlement [général sur la police de la circulation routière et de l'usage de la voie publique]. Art. 70.2.1.1° Signaux d'interdiction de stationnement et d'arrêt. Sign. E 1. Stationnement interdit. Une inscription peut indiquer la période pendant laquelle l'interdiction est applicable.	5.237	4,09%
Arrêt et stationnement	Art.5. Les usagers doivent se conformer aux signaux lumineux de circulation, aux signaux routiers et aux marques routières lorsque ceux-ci sont réguliers en la forme, suffisamment visibles et placés conformément aux prescriptions du [...] règlement [général sur la police de la circulation routière et de l'usage de la voie publique]. Art. 70.2.1.1°. Signaux d'interdiction de stationnement et d'arrêt. Sign. E3. Arrêt et stationnement interdits. Une inscription peut indiquer la période pendant laquelle l'interdiction est applicable.	5.201	4,06%
Arrêt et stationnement	Constitue une infraction de 2ème degré en vertu de l'article 2.a).19° de l'AR du 30-09-2005 : Art. 24.al.1.1°. Il est interdit de mettre un véhicule à l'arrêt ou en stationnement à tout endroit où il est manifestement susceptible de constituer un danger pour les autres usagers de la route ou de les gêner sans nécessité, notamment sans préjudice de l'article 23.4 [de l'AR 01-12-1975] sur les trottoirs et, dans les agglomérations, sur les accotements en saillie, sauf réglementation locale.	4.664	3,64%
Feux de signalisation	Constitue une infraction de 3ème degré en vertu de l'article 3.36° de l'AR du 30-09-2005 : Art. 5. Les usagers doivent se conformer aux signaux lumineux de circulation, aux signaux routiers et aux marques routières, lorsque ceux-ci sont réguliers en la forme, suffisamment visibles et placés conformément aux prescriptions du [...] règlement [général sur la police de la circulation routière et de l'usage de la voie publique]. Art. 61.1. 1°. Les feux des signaux du système tricolore sont circulaires et ont la signification suivante : le feu rouge signifie interdiction de franchir la ligne d'arrêt ou, à défaut de ligne d'arrêt, le signal même.	4.415	3,45%



INFRACTIONS ROUTIÈRES (autoroutes incluses) : TOP 5 DES INFRACTIONS

2023

Infractions du 4ème degré

Theme	Article de loi	Nombre d'infractions	% (*)
Code de la route	Art. 4.1. Les usagers doivent obtempérer immédiatement aux injonctions des agents qualifiés. Art. 4.2.2°. Sont notamment considérées comme injonctions : le ou les bras tendus horizontalement, qui signifie arrêt pour les usagers qui viennent de directions coupant celles indiquées par le ou les bras tendus. Art. 4.1°. Sont infractions du quatrième degré au sens de l'article 29§1er, 1er alinéa de la [...] loi relative à la police de la circulation routière, coordonnée le 16 mars 1968: [...] transgresser les ordres [...] [mentionnés à l'article 4.2.2° de l'AR 01-12-1975] d'une personne habilitée.	7	0,01 %
Code de la route	Art. 4.1. Les usagers doivent obtempérer immédiatement aux injonctions des agents qualifiés. Art. 4.2.3°. Sont notamment considérées comme injonctions : le balancement transversal d'un feu rouge, qui signifie arrêt pour les conducteurs vers lesquels le feu est dirigé. Art. 4.1°. Sont infractions du quatrième degré au sens de l'article 29§1er, 1er alinéa de la [...] loi relative à la police de la circulation routière, coordonnée le 16 mars 1968: [...] transgresser les ordres [...] [mentionnés à l'article 4.2.3° de l'AR 01-12-1975] d'une personne habilitée.	1	0,00 %
Code de la route	Constitue une infraction de 4ème degré en vertu de l'article 4.3° de l'AR du 30-09-2005 :Art. 17.2.3°. Le dépassement par la gauche d'un véhicule attelé [...] ou d'un véhicule à plus de deux roues est interdit à l'approche du sommet d'une côte et dans les virages, lorsque la visibilité est insuffisante, sauf si le dépassement peut se faire sans franchir la ligne blanche continue délimitant la partie de la chaussée affectée à la circulation venant en sens inverse.	3	0,00 %
Code de la route	Constitue une infraction de 4ème degré en vertu de l'article 4.5° de l'AR du 30-09-2005 :Art. 21.4.3°. Il est interdit sur les autoroutes de faire marche arrière ou de rouler en sens contraire au sens obligatoire.	1	0,00 %
Code de la route	Constitue une infraction de 4ème degré en vertu de l'article 4.7° de l'AR du 30-09-2005 :Art. 50. Sauf autorisation spéciale de l'autorité légalement habilitée, il est interdit de se livrer sur la voie publique à des luttes de vitesse, ainsi qu'à des épreuves sportives, notamment des courses ou concours de vitesse, de régularité ou d'adresse.	1	0,00 %

(*) % par rapport au nombre total d'infractions

INFRACTIONS ROUTIÈRES (autoroutes incluses) : MOMENT

Nombre d'infractions selon le moment de la semaine

2023

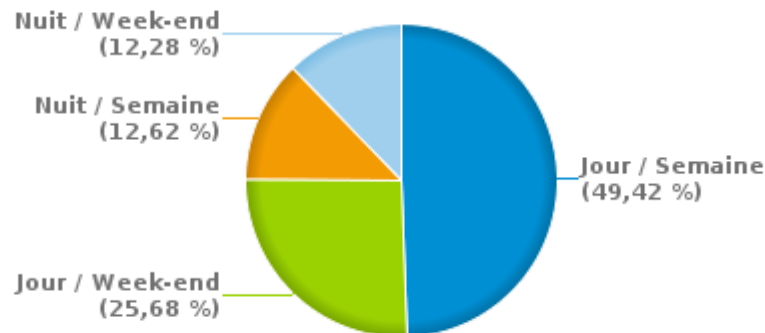


	Semaine			Week-end			TOTAL
	Jour	Nuit	Sous-total	Jour	Nuit	Sous-total	
Vitesse	37.068	15.021	52.089	17.057	13.555	30.612	82.701
Arrêt et stationnement	15.016	159	15.175	10.712	1.061	11.773	26.948
GSM	1.102	16	1.118	344	31	375	1.493
Casque et vêtements de protection	158	1	159	81	6	87	246
Ceinture et siège enfant	452	7	459	587	22	609	1.068
Feux de signalisation	2.774	383	3.157	1.009	330	1.339	4.496
Code de la route	3.468	106	3.574	1.528	144	1.672	5.246
Alcool	112	23	135	102	93	195	330
Drogues	51	5	56	35	13	48	104
Conditions techniques	1.663	327	1.990	675	292	967	2.957
Immatriculation	689	66	755	377	77	454	1.209
Permis de conduire	476	43	519	237	92	329	848
Assurance	215	7	222	130	14	144	366
Poids lourds	45	3	48	9	1	10	58
Autres	5	0	5	4	1	5	10
Inconnu	9	1	10	5	1	6	16
TOTAL	63.303	16.168	79.471	32.892	15.733	48.625	128.096

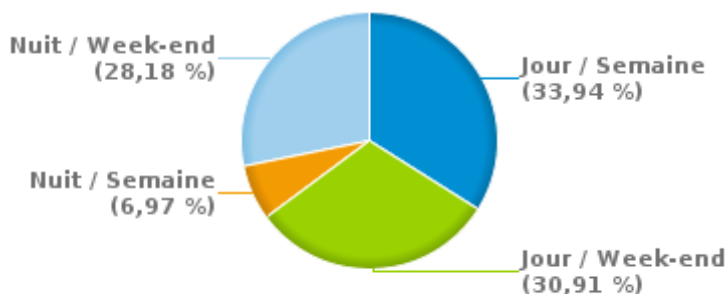
Weekend = Du vendredi 22h00 jusqu'au lundi 06h00
Semaine = Du lundi 06h00 jusqu'au vendredi 22h00

Jour: de 06h00 à 22h00
Nuit: de 22h00 à 06h00

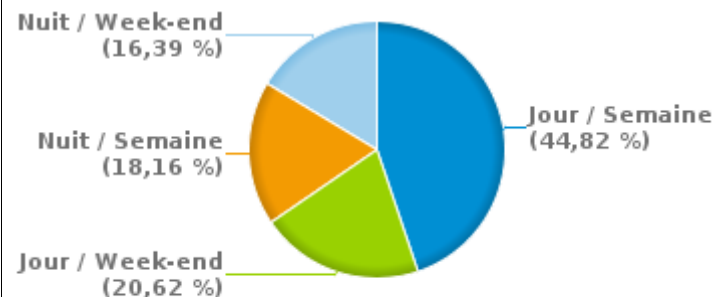
% infractions selon le moment pour l'année 2023



% infractions alcool selon le moment pour l'année 2023



% infractions vitesse selon le moment pour l'année 2023





INFRACTIONS DE VITESSE (autoroutes incluses) : ENDROIT DU CONTRÔLE

2023

Anderlecht

Rue	Borne Kilométrique	Nr de maison	Excès de 0-10 km/h	Excès de 11-20 km/h	Excès de 21-30 km/h	Excès de 31-40 km/h	Excès de plus de 40 km/h	Excès de ??? km/h	TOTAL
Avenue Camille Vaneukem		31						1	1
Avenue Capitaine Fossoul		14				1			1
Avenue Charles De Tollenaere		25						1	1
Avenue de Scheut		246						1	1
Avenue de Scheut				69	19	3	1		92
Avenue d'Itterbeek		226						1	1
Avenue d'Itterbeek		394						1	1
Avenue d'Itterbeek								1	1
Avenue Docteur Zamenhof		31						1	1
Avenue Docteur Zamenhof				1					1
Avenue du Luizenmolen								2	2
Avenue du Roi-Soldat								1	1
Avenue Eugène Ysaye	3.5			36	10	1	2		49
Avenue Eugène Ysaye				20	5	1	2		28
Avenue Frans van Kalken		2						1	1
Avenue Frans van Kalken		3						1	1
Avenue Frans van Kalken								1	1
Avenue Guillaume Melckmans								1	1
Avenue Marius Renard		19						1	1
Avenue Marius Renard		31						1	1
Avenue Marius Renard		5						1	1
Avenue Paul Janson		32						1	1
Avenue Paul Janson		66						1	1
Avenue Théo Verbeeck		55						1	1
Avenue Venizelos		61						1	1
B201 Liaison Erasme - R0							1	1	2



INFRACTIONS DE VITESSE (autoroutes incluses) : ENDROIT DU CONTRÔLE

2023

Rue	Borne Kilométrique	Nr de maison	Excès de 0-10 km/h	Excès de 11-20 km/h	Excès de 21-30 km/h	Excès de 31-40 km/h	Excès de plus de 40 km/h	Excès de ??? km/h	TOTAL
B201 Liaison R0 - Erasme								1	1
Boulevard Aristide Briand								1	1
Boulevard de la Grande Ceinture		14						2	2
Boulevard de l'Humanité								3	3
Boulevard Félix Paulsen		26						1	1
Boulevard Henri Simonet								1	1
Boulevard Industriel		-		4					4
Boulevard Industriel		101						1	1
Boulevard Industriel		17						1	1
Boulevard Industriel			28	239	38	13	11	4	333
Boulevard Joseph Bracops								2	2
Boulevard Maurice Carême		-		1					1
Boulevard Maurice Carême		34		125	8	1			134
Boulevard Maurice Carême		F 34		168	19	1	1		189
Boulevard Maurice Carême				1		1		3	5
Boulevard Paepsem		-		6	1				7
Boulevard Paepsem		7						1	1
Boulevard Paepsem		9	110	22	6	2			140
Boulevard Paepsem			148	91	20	4	4	3	270
Boulevard Prince de Liège				36	9	5		2	52
Boulevard Sylvain Dupuis		219	9				1		10
Boulevard Sylvain Dupuis		299		889	155	39	22		1.105
Boulevard Sylvain Dupuis		306	7	2	1				10
Boulevard Sylvain Dupuis		354	7	1					8
Boulevard Sylvain Dupuis			19	7			1	2	29
Chaussée de Mons		102						1	1
Chaussée de Mons		1303				1		1	2



INFRACTIONS DE VITESSE (autoroutes incluses) : ENDROIT DU CONTRÔLE

2023

Rue	Borne Kilométrique	Nr de maison	Excès de 0-10 km/h	Excès de 11-20 km/h	Excès de 21-30 km/h	Excès de 31-40 km/h	Excès de plus de 40 km/h	Excès de ??? km/h	TOTAL
Chaussée de Mons		1415						1	1
Chaussée de Mons		1432						2	2
Chaussée de Mons		348						2	2
Chaussée de Mons		5						1	1
Chaussée de Mons		620						1	1
Chaussée de Mons		799						1	1
Chaussée de Mons								8	8
Chaussée de Ninove		-	1	4					5
Chaussée de Ninove		655	1	2					3
Chaussée de Ninove			203	9.408	244	21	9	3	9.888
Digue du Canal			377	134	26	3	5	3	548
N219 Boulevard Dupuis à Anderlecht								1	1
Place Bara		26						1	1
Place de la Beauté								1	1
Place du Conseil								1	1
Place Verdi								1	1
Quai d'Aa		25		47	27	8	2		84
Quai de Biestebroeck								1	1
Quai Fernand Demets		51		634	102	13	15		764
Quai Fernand Demets		62	8	500	85	13	3		609
R0 Côté Extérieur	53.0						1	1	2
R0 Côté Extérieur	53.5		1			1		1	3
R0 Côté Extérieur	53.8							1	1
R0 Côté Extérieur	54.0				1			3	4
R0 Côté Extérieur	54.1				1			2	3
R0 Côté Extérieur	54.2					1	1		2
R0 Côté Extérieur	54.5						1		1



INFRACTIONS DE VITESSE (autoroutes incluses) : ENDROIT DU CONTRÔLE

2023

Rue	Borne Kilométrique	Nr de maison	Excès de 0-10 km/h	Excès de 11-20 km/h	Excès de 21-30 km/h	Excès de 31-40 km/h	Excès de plus de 40 km/h	Excès de ??? km/h	TOTAL
R0 Côté Extérieur	54.7							1	1
R0 Côté Extérieur	55.1							1	1
R0 Côté Extérieur	55.5							2	2
R0 Côté Extérieur	55.6					1			1
R0 Côté Extérieur	56.7							2	2
R0 Côté Extérieur				1				8	9
R0 Côté Extérieur sortie 14 Anderlecht Moortebeek								2	2
R0 Côté Extérieur sortie 15 Anderlecht-Neerpede	53.0							1	1
R0 Côté Extérieur sortie 15A ULB Erasmus vers B201								2	2
R0 Côté Extérieur sortie 16 Anderlecht-Sud	56.7							2	2
R0 Côté Extérieur sortie 16 Anderlecht-Sud								3	3
R0 Côté Intérieur	54.5							1	1
R0 Côté Intérieur	54.9							3	3
R0 Côté Intérieur	55.2							2	2
R0 Côté Intérieur	56.5			1		1			2
R0 Côté Intérieur	58.4		2.319	1.537	197	74	22		4.149
R0 Côté Intérieur								9	9
R0 Côté Intérieur accès 15 Anderlecht-Neerpede	54.0							2	2
Rond-point Hermès								1	1
Route de Lennik		501	28	4	1				33
Rue Adolphe Willemyns		187						1	1
Rue Adolphe Willemyns		8						1	1
Rue Adolphe Willemyns								2	2
Rue Bara								1	1
Rue de Birmingham			1	640	150	38	24	1	854
Rue de Douvres								3	3
Rue de la Bienvenue								2	2



INFRACTIONS DE VITESSE (autoroutes incluses) : ENDROIT DU CONTRÔLE

2023

Rue	Borne Kilométrique	Nr de maison	Excès de 0-10 km/h	Excès de 11-20 km/h	Excès de 21-30 km/h	Excès de 31-40 km/h	Excès de plus de 40 km/h	Excès de ??? km/h	TOTAL
Rue de la Clinique								1	1
Rue de la Démocratie								2	2
Rue de l'Architecture		5						1	1
Rue de l'Instruction		151						1	1
Rue de l'Instruction		24						1	1
Rue de l'Instruction								1	1
Rue Démosthène		36						1	1
Rue de Neerpede		212						1	1
Rue de Neerpede				16	6				22
Rue des Citoyens								1	1
Rue des Deux Gares		5						1	1
Rue des Deux Gares		82						1	1
Rue des Deux Gares			212	46	18	4	4	2	286
Rue des Grives								1	1
Rue des Marchandises		S/N						3	3
Rue des Vétérinaires		109						1	1
Rue des Vétérinaires				34	12	4	4	4	58
Rue de Veeweyde			44	3	1				48
Rue Docteur Huet		22		15	2	1			18
Rue Docteur Huet				2	2				4
Rue du Broeck								1	1
Rue du Constructeur		2						2	2
Rue du Labeur		3						1	1
Rue du Pommier			722	199	35	1	1		958
Rue du Potaerdenberg			15	1					16
Rue Edmond Delcourt								2	2
Rue Eloy		35						1	1



INFRACTIONS DE VITESSE (autoroutes incluses) : ENDROIT DU CONTRÔLE

2023

Rue	Borne Kilométrique	Nr de maison	Excès de 0-10 km/h	Excès de 11-20 km/h	Excès de 21-30 km/h	Excès de 31-40 km/h	Excès de plus de 40 km/h	Excès de ??? km/h	TOTAL
Rue Eloy			4	24	1	1		1	31
Rue Emile Carpentier								1	1
Rue Félicien Rops								1	1
Rue Kaudenaarde								1	1
Rue Léon Delacroix								1	1
Rue Pierre Vandevoorde		21						1	1
Rue Ropsy Chaudron		2						1	1
Rue Ropsy Chaudron		24						1	1
Rue Ropsy Chaudron		49						1	1
Rue Sergent De Bruyne		59						1	1
Rue Van Soust								1	1
Rue Verheyden			98	16	3	1			118
Rue Victor Rauter		59						1	1
Rue Walcourt		21						2	2
Rue Wayez								2	2
Square Albert Ier		16						1	1
TOTAL			4.362	14.986	1.205	259	138	188	21.138

Forest

Rue	Borne Kilométrique	Nr de maison	Excès de 0-10 km/h	Excès de 11-20 km/h	Excès de 21-30 km/h	Excès de 31-40 km/h	Excès de plus de 40 km/h	Excès de ??? km/h	TOTAL
Av des Sept-Bonniers		155		15	1	1			17
Av des Sept-Bonniers		163	243	29	1	1			274
Av des Sept-Bonniers			532	65	3	1			601
Av du Pont de Luttre								2	2
Avenue Albert		160		23					23
Avenue Albert				33	8		1		42



INFRACTIONS DE VITESSE (autoroutes incluses) : ENDROIT DU CONTRÔLE

2023

Rue	Borne Kilometrique	Nr de maison	Excès de 0-10 km/h	Excès de 11-20 km/h	Excès de 21-30 km/h	Excès de 31-40 km/h	Excès de plus de 40 km/h	Excès de ??? km/h	TOTAL
Avenue de la Verrerie				6	2				8
Avenue des Villas								1	1
Avenue Ducpétiaux		107		13	3				16
Avenue du Globe		161		29	3				32
Avenue du Globe		72		2					2
Avenue du Globe		76						1	1
Avenue du Globe								1	1
Avenue du Jonc								1	1
Avenue du Parc		158						1	1
Avenue du Parc								3	3
Avenue Gabriel Fauré		4						1	1
Avenue Jupiter		172		13	1	2			16
Avenue Jupiter			19	3					22
Avenue Kersbeek				39	10	1	1		51
Avenue Molière		85		10					10
Avenue Saint-Augustin		24	26	2					28
Avenue Van Volxem		426						1	1
Avenue Van Volxem				2					2
Avenue Zaman			1	45	8	1			55
Av Maréchal Joffre		65		4					4
Av Maréchal Joffre								1	1
Av Victor Rousseau		105		33	1	1			35
Av Victor Rousseau		189		53	10	1			64
Av Victor Rousseau		208						1	1
Av Victor Rousseau			588	60	11			1	660
Av Wielemans Ceuppens		6						2	2
Av Wielemans Ceuppens								1	1



INFRACTIONS DE VITESSE (autoroutes incluses) : ENDROIT DU CONTRÔLE

2023

Rue	Borne Kilométrique	Nr de maison	Excès de 0-10 km/h	Excès de 11-20 km/h	Excès de 21-30 km/h	Excès de 31-40 km/h	Excès de plus de 40 km/h	Excès de ??? km/h	TOTAL
Bd 2me Armée Britannique		201		155	46	11	3		215
Bd G. Van Haelen		90		3.333	302	82	42		3.759
Bd G. Van Haelen								2	2
Boulevard de l'Humanité		-	88	8	1	3			100
Place de l'Altitude Cent								1	1
Place Saint-Denis								1	1
R0 Côté Extérieur	57.9		933	1.322	209	63	33		2.560
R0 Côté Extérieur	58.0				1				1
R0 Côté Extérieur				1	1			1	3
R0 Côté Intérieur	57.5				1				1
R0 Côté Intérieur								7	7
R0/RING INTERIEUR BINNENRING	58.4		572	368	50	11	4		1.005
Rue de Barcelone								1	1
Rue de Belgrade								1	1
Rue de Hal		102	6		1				7
Rue de la Soierie		6						1	1
Rue de Mérode		229		30	2		1		33
Rue des Abbesses								2	2
Rue des Glands								1	1
Rue des Moines								1	1
Rue du Charroi								3	3
Rue du Croissant				9	3				12
Rue du Patinage		44		1	1				2
Rue Fernand Bernier								1	1
Rue Roosendael				19	1				20
Rue Saint-Denis		108						1	1
Rue Saint-Denis		125						1	1



INFRACTIONS DE VITESSE (autoroutes incluses) : ENDROIT DU CONTRÔLE

2023

Rue	Borne Kilometrique	Nr de maison	Excès de 0-10 km/h	Excès de 11-20 km/h	Excès de 21-30 km/h	Excès de 31-40 km/h	Excès de plus de 40 km/h	Excès de ??? km/h	TOTAL
TOTAL			3.008	5.725	681	179	85	43	9.721

Saint-Gilles

Rue	Borne Kilometrique	Nr de maison	Excès de 0-10 km/h	Excès de 11-20 km/h	Excès de 21-30 km/h	Excès de 31-40 km/h	Excès de plus de 40 km/h	Excès de ??? km/h	TOTAL
Avenue de la Porte de Hal								1	1
Avenue de la Toison d'Or								1	1
Avenue Ducpétiaux								2	2
Avenue du Mont-Kemmel		35						1	1
Avenue du Parc		33		12.202	1.392	281	123		13.998
Avenue du Roi								1	1
Avenue Fonsny		39						1	1
Avenue Fonsny		40						1	1
Avenue Fonsny		83		31.875	2.901	459	145		35.380
Avenue Fonsny								4	4
Avenue Jean Volders		45						1	1
Av Victor Rousseau				265	49	10	2		326
Boulevard Poincaré		79						1	1
Chaussée de Waterloo		292			1				1
Chaussée de Waterloo								2	2
Esplanade de l'Europe								1	1
Place Bara								1	1
Place de Bethléem								1	1
Place de la Constitution								1	1
Rue Antoine Bréart		92						1	1
Rue Berckmans		119						1	1
Rue de France		2						1	1



INFRACTIONS DE VITESSE (autoroutes incluses) : ENDROIT DU CONTRÔLE

2023

Rue	Borne Kilometrique	Nr de maison	Excès de 0-10 km/h	Excès de 11-20 km/h	Excès de 21-30 km/h	Excès de 31-40 km/h	Excès de plus de 40 km/h	Excès de ??? km/h	TOTAL
Rue de la Source								1	1
Rue de l'Hôtel des Monnaies		86						1	1
Rue de l'Hôtel des Monnaies			91	7	4		1		103
Rue des Vétérinaires								1	1
Rue du Tir		22						1	1
Rue Fernand Bernier		31						1	1
Rue Jourdan								1	1
Rue Moris		1						1	1
Rue Saint-Bernard		124						1	1
Rue Théodore Verhaegen		112		1.542	239	91	61	1	1.934
Rue Théodore Verhaegen		191						1	1
Rue Théodore Verhaegen		32		55	8	3			66
Tunnel Porte de Hal								2	2
TOTAL			91	45.946	4.594	844	332	35	51.842



INFRACTIONS DE VITESSE (autoroutes incluses) : RÉGIME VITESSE

2023

Vitesse autorisée	Excès de 0-10 km/h	Excès de 11-20 km/h	Excès de 21-30 km/h	Excès de 31-40 km/h	Excès de plus de 40	Excès de ??? km/h	TOTAL
30	2.945	61.895	5.717	1.048	441	0	72.046
50	691	1.532	302	81	52	0	2.658
70	3.204	364	4	16	1	0	3.589
90	620	2.864	454	132	58	0	4.128
100	1	2	3	5	3	0	14
Inconnu	0	0	0	0	0	266	266
TOTAL	7.461	66.657	6.480	1.282	555	266	82.701

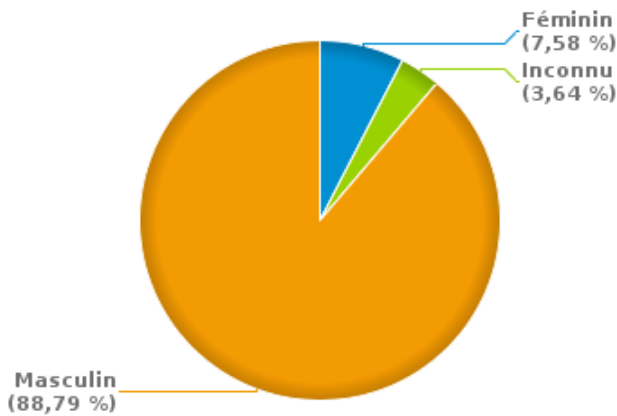


INFRACTIONS ROUTIÈRES (autoroutes incluses) : PROFIL DES CONTREVENANTS 2023

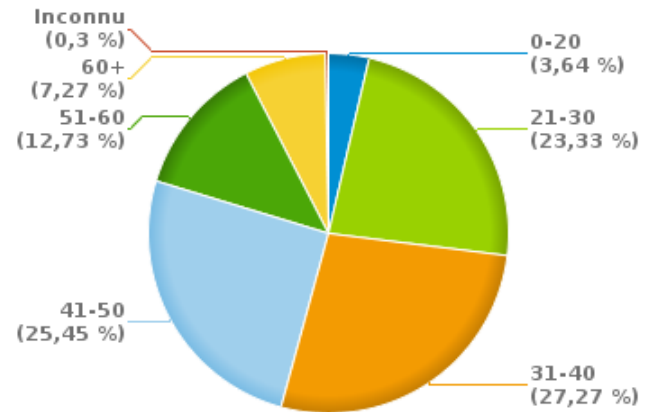
Nombre d'infractions d'alcool par catégorie d'âge et par sexe

	Masculin	Féminin	Inconnu	TOTAL
0-20	12	0	0	12
21-30	72	5	0	77
31-40	76	8	6	90
41-50	75	5	4	84
51-60	35	5	2	42
60+	22	2	0	24
Inconnu	1	0	0	1
TOTAL	293	25	12	330

% infractions alcool par sexe pour l'année 2023



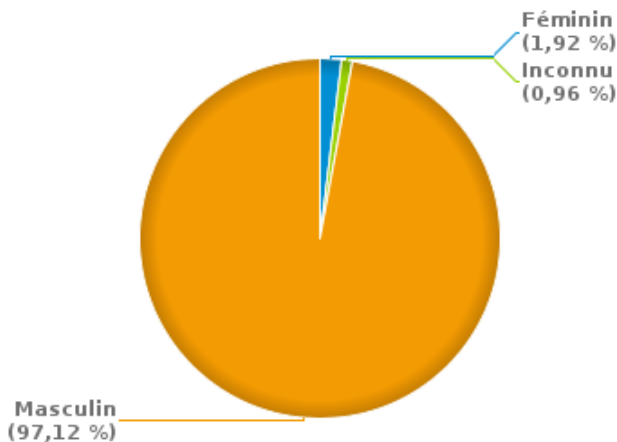
% infractions alcool par catégorie d'âge pour l'année 2023



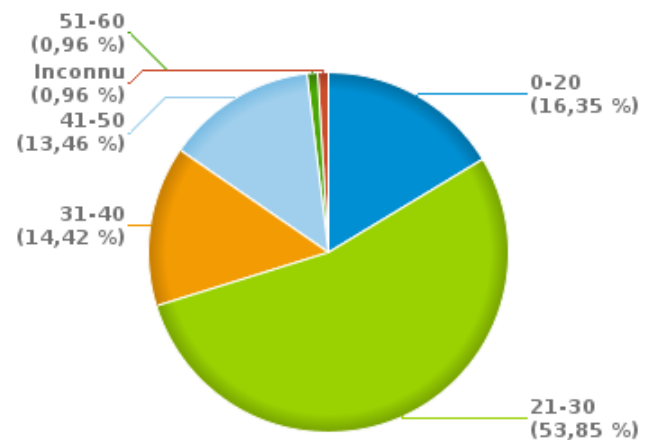
Nombre d'infractions de drogues par catégorie d'âge et par sexe

	Féminin	Inconnu	Masculin	TOTAL
0-20	0	0	17	17
21-30	2	1	53	56
31-40	0	0	15	15
41-50	0	0	14	14
51-60	0	0	1	1
Inconnu	0	0	1	1
TOTAL	2	1	101	104

% infractions drogues par sexe pour l'année 2023



% infractions drogues par catégorie d'âge pour l'année 2023





INFRACTIONS ROUTIÈRES
FILTRES ET PARAMÈTRES SELECTIONNÉS
DANS CE RAPPORT

Année de début de l'infraction	2015
Année de fin de l'infraction	2023
Trimestre(s)	Trim. 1;Trim. 2;Trim. 3;Trim. 4
Zone de police	ZP MIDI (ANDERLECHT)
Unité locale/fédérale	
Hors/sur autoroute	(autoroutes incluses)
Unité de police constatante	
Date de clôture de la banque de données	30/04/24

Date de mise à jour du rapport	01 JUIL. 2024 10:22:52
---------------------------------------	------------------------