

**Aperçu
Infractions routières
(autoroutes incluses)
2023**

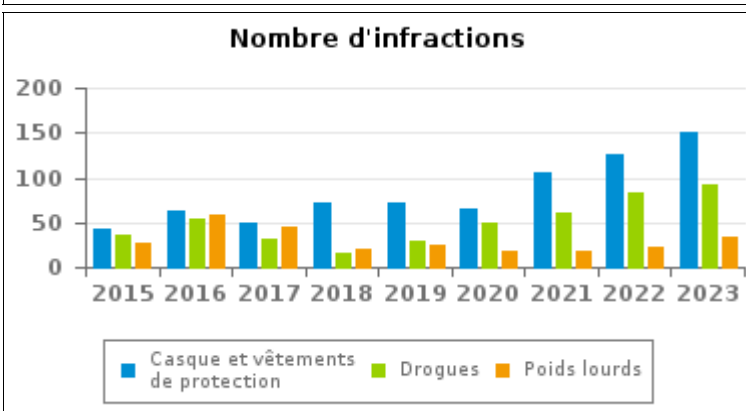
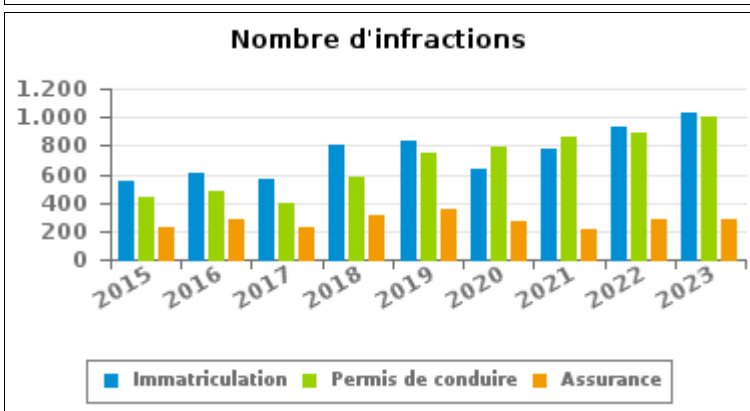
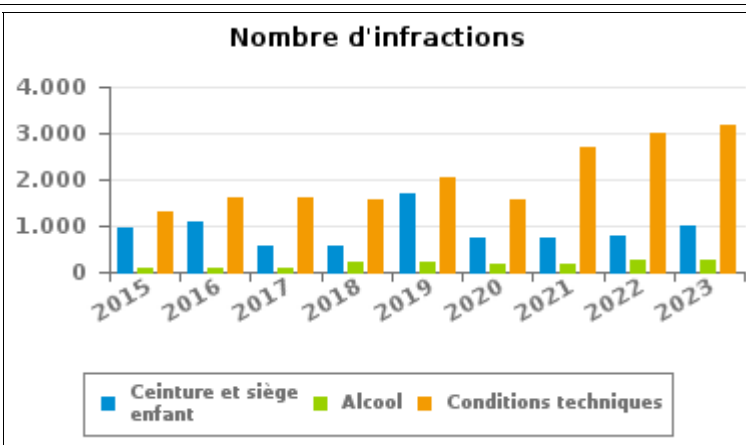
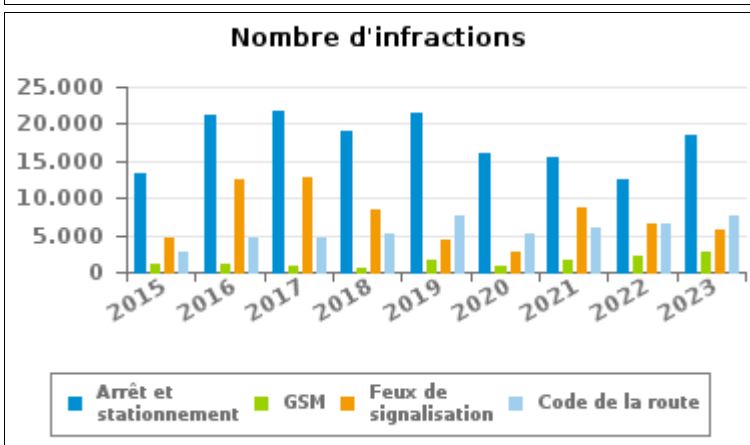
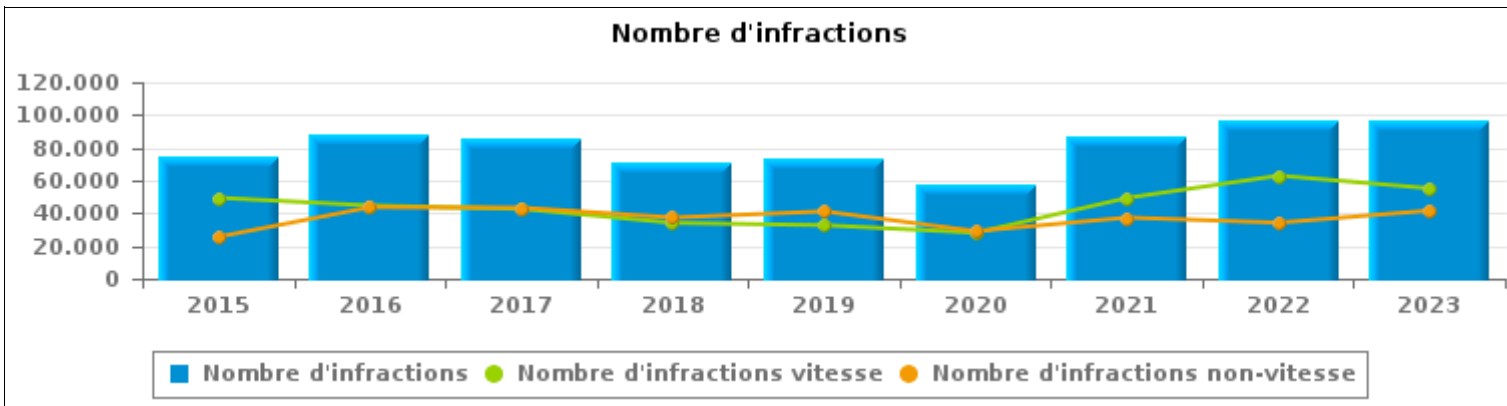
**ZP BRUXELLES OUEST
(MOLENBEEK-ST-JEAN)**



INFRACTIONS ROUTIÈRES (autoroutes incluses) : APERÇU GÉNÉRAL

Comparaison par année: 2015-2023

	2015	2016	2017	2018	2019	2020	2021	2022	2023
NOMBRE TOTAL D'INFRACTIONS	75.022	88.282	86.000	71.425	73.746	57.077	86.682	97.141	96.770
INFRACTIONS PAR THEME									
	2015	2016	2017	2018	2019	2020	2021	2022	2023
Vitesse	49.409	44.661	42.630	34.075	32.657	28.058	49.359	62.944	55.158
Arrêt et stationnement	13.335	21.227	21.870	18.954	21.459	16.044	15.563	12.534	18.440
GSM	1.164	955	703	628	1.662	894	1.575	2.105	2.852
Casque et vêtements de protection	43	64	50	72	73	66	106	126	151
Ceinture et siège enfant	937	1.085	572	585	1.714	750	741	804	980
Feux de signalisation	4.647	12.549	12.639	8.541	4.376	2.673	8.649	6.516	5.771
Code de la route	2.782	4.507	4.508	5.046	7.488	5.029	5.878	6.609	7.515
Alcool	107	104	108	215	200	195	194	255	241
Drogues	37	53	32	16	30	50	60	83	93
Conditions techniques	1.290	1.611	1.616	1.545	2.041	1.565	2.686	3.007	3.171
Immatriculation	552	609	570	804	827	638	771	925	1.027
Permis de conduire	443	483	402	583	745	788	855	885	996
Assurance	227	288	231	315	358	271	215	287	286
Poids lourds	27	58	45	21	24	17	18	23	34
Autres	20	20	16	23	81	39	11	24	21
Inconnu	2	8	8	2	11	0	1	14	34





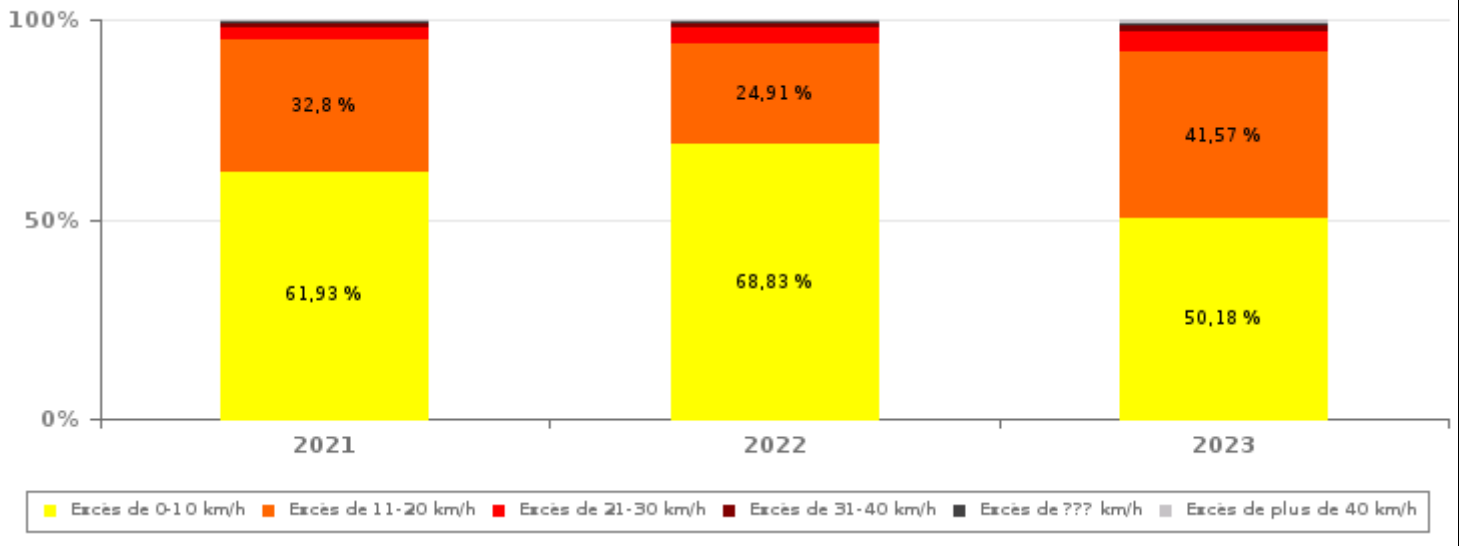
INFRACTIONS ROUTIÈRES (autoroutes incluses) : APERÇU GÉNÉRAL

INFRACTIONS PAR DEGRE DE GRAVITE

Comparaison par année: 2015-2023

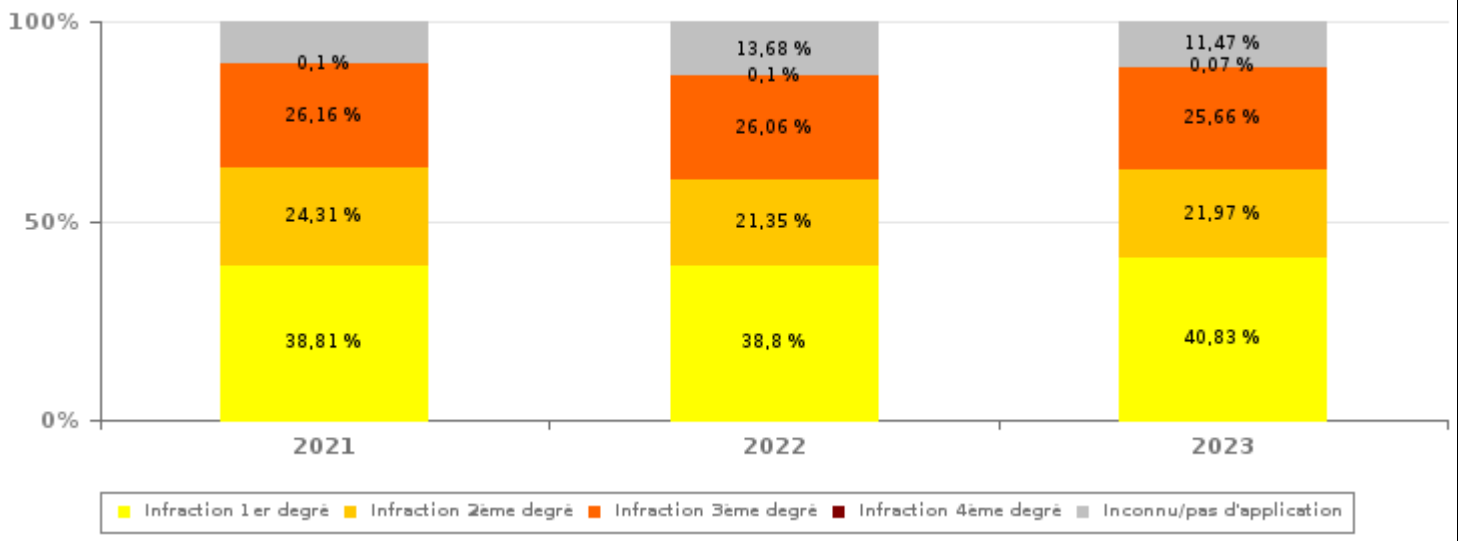
VITESSE	2015	2016	2017	2018	2019	2020	2021	2022	2023
Excès de 0-10 km/h	27.277	27.135	25.777	21.239	22.446	22.282	30.569	43.325	27.681
Excès de 11-20 km/h	18.923	14.807	14.181	10.481	8.069	4.542	16.190	15.680	22.929
Excès de 21-30 km/h	2.338	1.810	1.866	1.563	1.386	740	1.703	2.699	2.962
Excès de 31-40 km/h	463	352	412	401	362	152	354	549	816
Excès de plus de 40 km/h	213	142	169	170	142	88	220	356	504
Excès de ??? km/h	195	415	225	221	252	254	323	335	266
Sous-total VITESSE	49.409	44.661	42.630	34.075	32.657	28.058	49.359	62.944	55.158

Nombre d'infractions (vitesse): répartition selon la gravité



NON-VITESSE	2015	2016	2017	2018	2019	2020	2021	2022	2023
1er degré	11.958	18.305	19.942	18.081	21.094	13.807	14.485	13.270	16.989
2ème degré	6.383	9.643	7.842	7.523	11.418	8.927	9.074	7.302	9.144
3ème degré	5.171	13.173	13.283	9.122	5.231	3.485	9.763	8.913	10.677
4ème degré	29	21	22	26	23	18	37	33	31
Inconnu/Pas d'application	2.072	2.479	2.281	2.598	3.323	2.782	3.964	4.679	4.771
Sous-total NON-VITESSE	25.613	43.621	43.370	37.350	41.089	29.019	37.323	34.197	41.612

Nombre d'infractions (non-vitesse): répartition selon la gravité





INFRACTIONS ROUTIÈRES (autoroutes incluses) : APERÇU GÉNÉRAL

INFRACTIONS PAR DEGRE DE GRAVITE

Comparaison par année: 2015-2023



INFRACTIONS ROUTIÈRES (autoroutes incluses) : APERÇU GÉNÉRAL

Comparaison par mois pour l'année 2023

	Jan	Fév	Mar	Avr	Mai	Juin	Juil	Août	Sep	Oct	Nov	Déc	TOTAL
NOMBRE TOTAL D'INFRACTIONS	6.390	7.706	9.209	9.623	9.699	9.458	6.608	7.290	7.503	7.847	6.417	9.020	96.770
INFRACTIONS PAR THEME													
Vitesse	3.337	4.743	5.522	5.811	5.748	5.880	3.932	4.121	4.029	4.143	2.837	5.055	55.158
Arrêt et stationnement	1.515	1.364	1.588	1.878	1.767	1.442	1.087	986	1.478	1.547	1.682	2.106	18.440
GSM	137	163	263	237	303	165	323	282	283	254	274	168	2.852
Casque et vêtements de protection	5	6	6	15	12	24	13	15	25	15	12	3	151
Ceinture et siège enfant	49	57	88	140	100	84	63	106	109	58	75	51	980
Feux de signalisation	389	384	469	287	299	860	321	746	469	505	433	609	5.771
Code de la route	545	496	727	668	872	507	443	503	665	871	720	498	7.515
Alcool	32	16	14	18	21	27	21	25	16	21	18	12	241
Drogues	10	7	12	11	9	4	7	9	2	10	7	5	93
Conditions techniques	197	274	309	278	324	254	245	286	255	247	177	325	3.171
Immatriculation	62	77	79	120	109	102	68	107	73	79	68	83	1.027
Permis de conduire	88	91	95	122	96	84	63	81	67	64	83	62	996
Assurance	16	22	28	29	35	22	12	21	27	19	24	31	286
Poids lourds	6	6	3	6	2	3	4	1	0	1	2	0	34
Autres	2	0	1	2	2	0	4	0	0	6	1	3	21
Inconnu	0	0	5	1	0	0	2	1	5	7	4	9	34
INFRACTIONS PAR DEGRE DE GRAVI													
VITESSE													
Excès de 0-10 km/h	1.566	1.931	2.151	2.580	3.149	3.319	1.279	1.321	2.388	2.670	2.156	3.171	27.681
Excès de 11-20 km/h	1.465	2.328	2.839	2.698	2.181	2.209	2.283	2.315	1.348	1.196	536	1.531	22.929
Excès de 21-30 km/h	192	324	348	360	264	222	271	318	182	185	91	205	2.962
Excès de 31-40 km/h	54	70	95	83	76	69	61	101	56	54	19	78	816
Excès de plus de 40 km/h	35	70	66	64	47	42	27	43	26	26	13	45	504
Excès de ??? km/h	25	20	23	26	31	19	11	23	29	12	22	25	266
Sous-total VITESSE	3.337	4.743	5.522	5.811	5.748	5.880	3.932	4.121	4.029	4.143	2.837	5.055	55.158
NON-VITESSE													
1er degré	1.371	1.196	1.547	1.791	1.610	1.254	1.026	984	1.385	1.679	1.530	1.616	16.989
2ème degré	741	751	858	930	817	667	583	613	676	694	817	997	9.144
3ème degré	595	610	810	627	1.041	1.266	721	1.149	1.048	963	934	913	10.677
4ème degré	0	3	5	2	2	1	1	4	3	8	1	1	31
Inconnu/Pas d'application	346	403	467	462	481	390	345	419	362	360	298	438	4.771
Sous-total NON-VITESSE	3.053	2.963	3.687	3.812	3.951	3.578	2.676	3.169	3.474	3.704	3.580	3.965	41.612

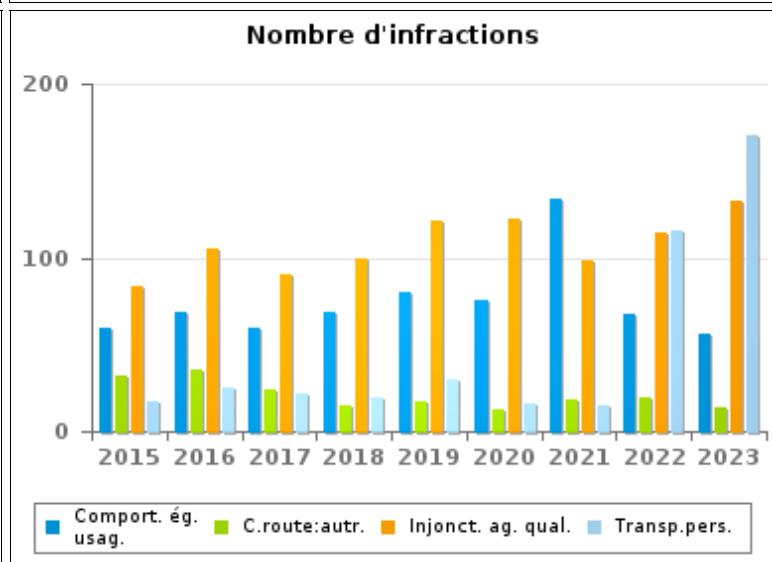
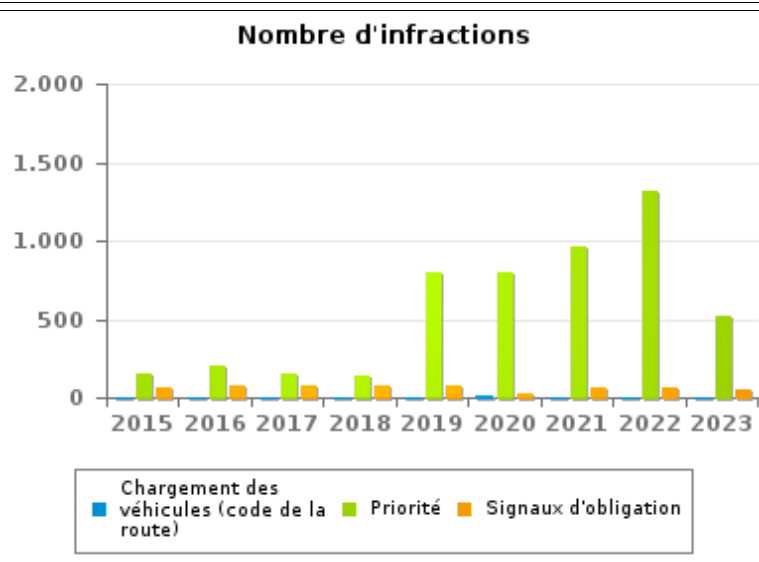
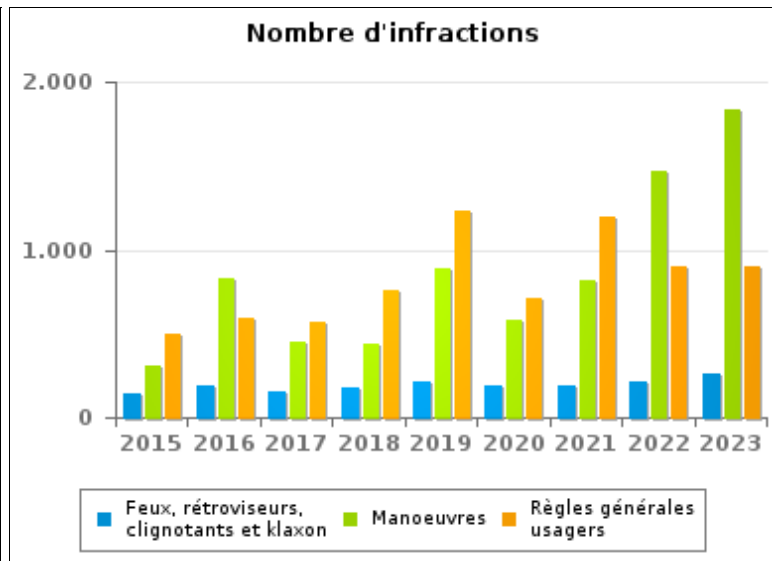
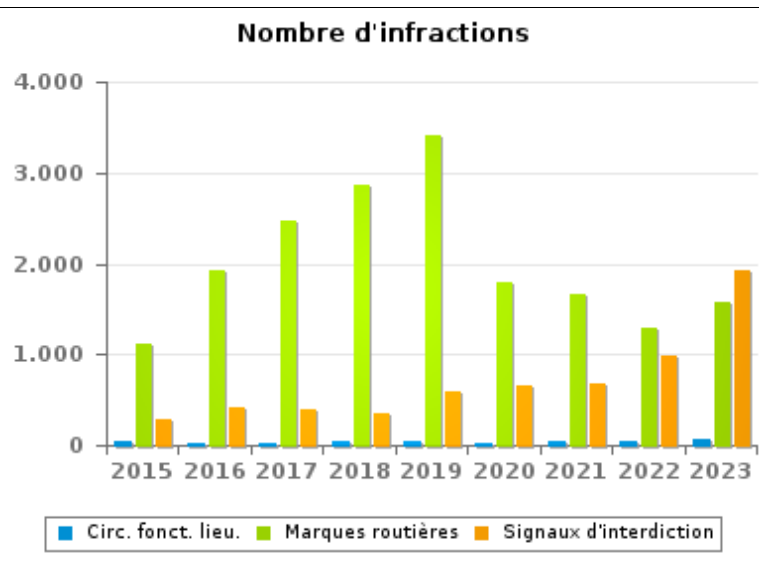


INFRACTIONS ROUTIÈRES (autoroutes incluses) : APERÇU GÉNÉRAL (DÉTAIL)

Comparaison par année: 2015-2023

Code de la route

	2015	2016	2017	2018	2019	2020	2021	2022	2023
Marques routières	1.104	1.934	2.476	2.869	3.412	1.799	1.657	1.299	1.582
Manoeuvres	308	831	451	436	889	581	815	1.468	1.829
Règles générales usagers	497	586	573	757	1.228	710	1.197	897	899
Signaux d'interdiction	281	424	396	350	589	660	682	991	1.931
Priorité	150	205	154	138	794	801	959	1.312	520
Feux, rétroviseurs, clignotants et klaxon	146	186	153	176	217	193	195	217	262
Injonctions des agents qualifiés	83	105	90	100	121	122	98	114	133
Comportement à l'égard de certains usagers	60	69	59	69	80	76	134	68	56
Signaux d'obligation	60	82	73	73	72	27	63	68	53
Transport de personnes (code de la route)	17	25	22	19	30	16	15	116	170
Circulation en fonction du lieu	43	22	32	41	37	24	44	36	63
Code de la route: autres	32	35	24	15	17	13	18	19	14
Chargement des véhicules (code de la route)	1	3	5	3	2	7	1	4	3
TOTAL	2.782	4.507	4.508	5.046	7.488	5.029	5.878	6.609	7.515





INFRACTIONS ROUTIÈRES (autoroutes incluses) : TOP 5 DES INFRACTIONS

2023

Toutes les infractions

Theme	Article de loi	Nombre d'infractions	% (*)
Vitesse	[Rég. brux. :] Art. 11.1. Dans les agglomérations, la vitesse est limitée à 30 km à l'heure [...].	27.283	28,19%
Vitesse	[Rég. brux. :] Art. 11.1. Dans les agglomérations, la vitesse est limitée à 30 km à l'heure. Toutefois, sur certaines voies publiques, une limitation de vitesse inférieure ou supérieure peut être imposée ou permise par le signal C43 [...]. Art. 5. Les usagers doivent se conformer aux signaux lumineux de circulation, aux signaux routiers et aux marques routières, lorsque ceux-ci sont réguliers en la forme, suffisamment visibles et placés conformément aux prescriptions du [...] règlement [général sur la police de la circulation routière et de l'usage de la voie publique]. Art. 68.3. [...] Sign. C43 [avec la mention 50]. A partir du signal jusqu'au prochain carrefour, interdiction de circuler à une vitesse supérieure à [50 km/h] [...]. Le signal C43, avec la mention 50 km/h, placé au-dessus du signal F1 vaut sur l'ensemble des voiries comprises dans les limites de l'agglomération.	27.443	28,36%
Arrêt et stationnement	Constitue une infraction de 2ème degré en vertu de l'article 2.a).19° de l'AR du 30-09-2005 : Art. 24.al.1.1°. Il est interdit de mettre un véhicule à l'arrêt ou en stationnement à tout endroit où il est manifestement susceptible de constituer un danger pour les autres usagers de la route ou de les gêner sans nécessité, notamment sans préjudice de l'article 23.4 [de l'AR 01-12-1975] sur les trottoirs et, dans les agglomérations, sur les accotements en saillie, sauf réglementation locale.	3.448	3,56%
Feux de signalisation	Constitue une infraction de 3ème degré en vertu de l'article 3.36° de l'AR du 30-09-2005 : Art. 5. Les usagers doivent se conformer aux signaux lumineux de circulation, aux signaux routiers et aux marques routières, lorsque ceux-ci sont réguliers en la forme, suffisamment visibles et placés conformément aux prescriptions du [...] règlement [général sur la police de la circulation routière et de l'usage de la voie publique]. Art. 61.1. 1°. Les feux des signaux du système tricolore sont circulaires et ont la signification suivante : le feu rouge signifie interdiction de franchir la ligne d'arrêt ou, à défaut de ligne d'arrêt, le signal même.	5.558	5,74%
Conditions techniques	Art. 24.§1er. Aucun véhicule soumis au contrôle technique en vertu [...] [de l'AR du 15-03-1968] ne peut se trouver sur la voie publique s'il n'est pourvu d'un certificat de visite accompagné d'une vignette de contrôle en cours de validité et d'un rapport d'identification ou fiche technique correspondant à son utilisation et du document "Inspection visuelle du véhicule", pour autant que ces documents soient requis. [...] Pas d'application pour : 1° [...] déplacement, à vide, par le chemin le plus direct : a) entre la station de contrôle technique et la résidence ou le siège d'exploitation [...] du titulaire [...] ou du réparateur et vice versa; b) entre le lieu de résidence ou le siège d'exploitation du titulaire du véhicule et le siège d'exploitation du réparateur et vice versa; 2° [...] déplacement, par le chemin le plus direct, du poste frontière d'entrée en Belgique à la résidence ou au siège d'exploitation du titulaire du véhicule ou à la station de contrôle technique.	2.963	3,06%



INFRACTIONS ROUTIÈRES (autoroutes incluses) : TOP 5 DES INFRACTIONS

2023

Infractions du 4ème degré

Theme	Article de loi	Nombre d'infractions	% (*)
Code de la route	Art. 4.1. Les usagers doivent obtempérer immédiatement aux injonctions des agents qualifiés. Art. 4.2.2°. Sont notamment considérées comme injonctions : le ou les bras tendus horizontalement, qui signifie arrêt pour les usagers qui viennent de directions coupant celles indiquées par le ou les bras tendus. Art. 4.1°. Sont infractions du quatrième degré au sens de l'article 29§1er, 1er alinéa de la [...] loi relative à la police de la circulation routière, coordonnée le 16 mars 1968: [...] transgresser les ordres [...] [mentionnés à l'article 4.2.2° de l'AR 01-12-1975] d'une personne habilitée.	6	0,01 %
Code de la route	Constitue une infraction de 4ème degré en vertu de l'article 4.4° de l'AR du 30-09-2005 : Art. 20.3.1°. Il est interdit de s'engager sur un passage à niveau lorsque les barrières sont en mouvement ou fermées.	5	0,01 %
Code de la route	Constitue une infraction de 4ème degré en vertu de l'article 4.4° de l'AR du 30-09-2005 : Art. 20.3.2°. Il est interdit de s'engager sur un passage à niveau lorsque les feux rouges clignotants sont allumés.	8	0,01 %
Code de la route	Constitue une infraction de 4ème degré en vertu de l'article 4.5° de l'AR du 30-09-2005 :Art. 22.2juncto. Les dispositions de l'article 21.4. et 21.6. sont applicables sur les routes pour automobiles.Art. 21.4.3°. Il est interdit sur les autoroutes de faire marche arrière ou de rouler en sens contraire au sens obligatoire.	2	0,00 %
Code de la route	Constitue une infraction de 4ème degré en vertu de l'article 4.7° de l'AR du 30-09-2005 :Art. 50. Sauf autorisation spéciale de l'autorité légalement habilitée, il est interdit de se livrer sur la voie publique à des luttes de vitesse, ainsi qu'à des épreuves sportives, notamment des courses ou concours de vitesse, de régularité ou d'adresse.	7	0,01 %

(*) % par rapport au nombre total d'infractions

INFRACTIONS ROUTIÈRES (autoroutes incluses) : MOMENT

Nombre d'infractions selon le moment de la semaine

2023

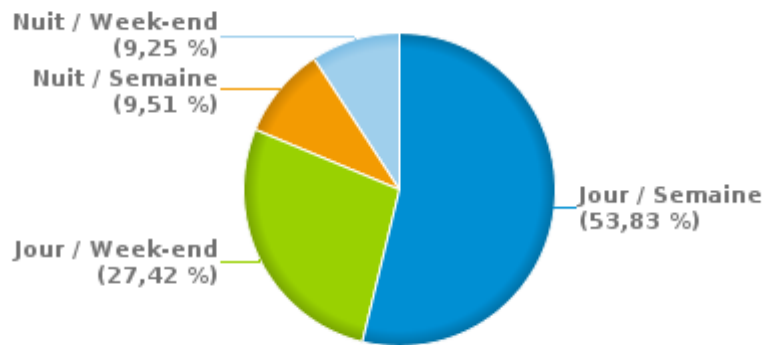


	Semaine			Week-end			TOTAL
	Jour	Nuit	Sous-total	Jour	Nuit	Sous-total	
Vitesse	27.019	7.423	34.442	13.801	6.915	20.716	55.158
Arrêt et stationnement	10.782	547	11.329	6.345	766	7.111	18.440
GSM	1.853	12	1.865	979	8	987	2.852
Casque et vêtements de protection	100	7	107	34	10	44	151
Ceinture et siège enfant	619	27	646	297	37	334	980
Feux de signalisation	3.493	544	4.037	1.234	500	1.734	5.771
Code de la route	4.956	153	5.109	2.270	136	2.406	7.515
Alcool	66	24	90	71	80	151	241
Drogues	50	11	61	19	13	32	93
Conditions techniques	1.767	260	2.027	874	270	1.144	3.171
Immatriculation	616	89	705	249	73	322	1.027
Permis de conduire	555	77	632	247	117	364	996
Assurance	160	14	174	93	19	112	286
Poids lourds	17	5	22	9	3	12	34
Autres	11	2	13	8	0	8	21
Inconnu	24	3	27	5	2	7	34
TOTAL	52.088	9.198	61.286	26.535	8.949	35.484	96.770

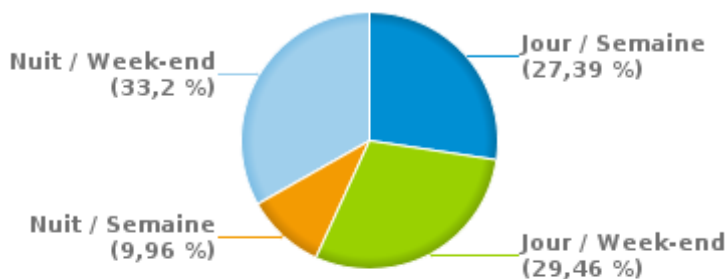
Weekend = Du vendredi 22h00 jusqu'au lundi 06h00
Semaine = Du lundi 06h00 jusqu'au vendredi 22h00

Jour: de 06h00 à 22h00
Nuit: de 22h00 à 06h00

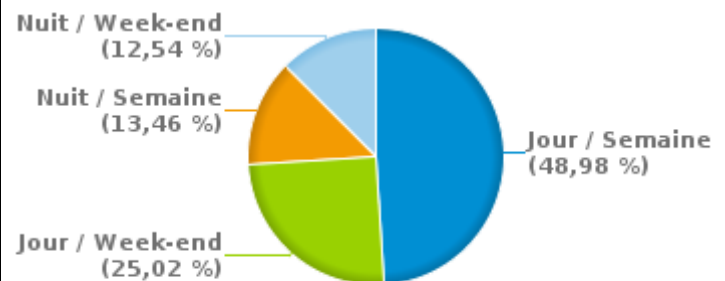
% infractions selon le moment pour l'année 2023



% infractions alcool selon le moment pour l'année 2023



% infractions vitesse selon le moment pour l'année 2023





INFRACTIONS DE VITESSE (autoroutes incluses) : ENDROIT DU CONTRÔLE

2023

Berchem-Sainte-Agathe

Rue	Borne Kilometrique	Nr de maison	Excès de 0-10 km/h	Excès de 11-20 km/h	Excès de 21-30 km/h	Excès de 31-40 km/h	Excès de plus de 40 km/h	Excès de ??? km/h	TOTAL
Avenue Charles-Quint		131						4	4
Avenue Charles-Quint		179						2	2
Avenue Charles-Quint		515	618	45	7	2	1		673
Avenue Charles-Quint		560						1	1
Avenue Charles-Quint		568	649	159	25	8	3		844
Avenue Charles-Quint		F 460	16	4					20
Avenue Charles-Quint		F 480	1.679	197	35	11	4		1.926
Avenue Charles-Quint								2	2
Avenue de la Basilique		39						1	1
Avenue du Hunderenveld		7	25						25
Avenue du Roi Albert		138						1	1
Avenue du Roi Albert		149						1	1
Avenue du Roi Albert		186		2					2
Avenue du Roi Albert		213		3					3
Avenue du Roi Albert		F228		5					5
Avenue Gisseleire Versé		12						1	1
Avenue Gisseleire Versé		27						1	1
Avenue Josse Goffin		111		1.239	146	32	21		1.438
Avenue Josse Goffin		180		13	4				17
Avenue Josse Goffin		240						1	1
Chaussée de Gand		1031		4.578	452	114	91		5.235
Chaussée de Gand		1178	299	331	61	14	10		715
Chaussée de Gand		1251						1	1
Chaussée de Gand		1303	45	416	41	5	2		509
Chaussée de Gand								1	1
Drève des Maricolles		175		41	7	1			49



INFRACTIONS DE VITESSE (autoroutes incluses) : ENDROIT DU CONTRÔLE

2023

Rue	Borne Kilometrique	Nr de maison	Excès de 0-10 km/h	Excès de 11-20 km/h	Excès de 21-30 km/h	Excès de 31-40 km/h	Excès de plus de 40 km/h	Excès de ??? km/h	TOTAL
Drève des Maricolles				42	9	1			52
Rue Courte		5						1	1
Rue de Grand-Bigard		245						1	1
Rue de Grand-Bigard		307		18	1				19
Rue de la Gérance		1						1	1
Rue des Chalets								1	1
Rue des Fleuristes		71						1	1
Rue des Sept Etoiles		55		1					1
Rue des Sept Etoiles				1					1
Rue Dr Charles Leemans		55						1	1
Rue du Grand-Air								1	1
Rue du Wilder		58						2	2
Rue Openveld								3	3
TOTAL			3.331	7.095	788	188	132	29	11.563

Ganshoren

Rue	Borne Kilometrique	Nr de maison	Excès de 0-10 km/h	Excès de 11-20 km/h	Excès de 21-30 km/h	Excès de 31-40 km/h	Excès de plus de 40 km/h	Excès de ??? km/h	TOTAL
Av. de l'Exposition Universelle		108	282	34	9		1		326
Av. de l'Exposition Universelle		117	2						2
Av. de l'Exposition Universelle		133	35	7	1				43
Av. de l'Exposition Universelle		48	10		1				11
Av. de l'Exposition Universelle		50	5						5
Av. de l'Exposition Universelle		52	30	1					31
Av. de l'Exposition Universelle		54	5	1					6
Av. de l'Exposition Universelle		57	8	1					9
Av. de l'Exposition Universelle		65	56	6					62



INFRACTIONS DE VITESSE (autoroutes incluses) : ENDROIT DU CONTRÔLE

2023

Rue	Borne Kilométrique	Nr de maison	Excès de 0-10 km/h	Excès de 11-20 km/h	Excès de 21-30 km/h	Excès de 31-40 km/h	Excès de plus de 40 km/h	Excès de ??? km/h	TOTAL
Av. de l'Exposition Universelle		69	75	8	1				84
Av. de l'Exposition Universelle		71	7						7
Av. de l'Exposition Universelle		85						1	1
Av. de l'Exposition Universelle		F56	1						1
Av. de l'Exposition Universelle			430	57	16	3	5	1	512
Avenue Charles-Quint		148						2	2
Avenue Charles-Quint		266	4.080	390	108	31	22		4.631
Avenue Charles-Quint		311	2.503	577	118	37	39		3.274
Avenue Charles-Quint		53						1	1
Avenue Charles-Quint		91	12	4					16
Avenue Charles-Quint			276	24	2	1		6	309
Avenue Démosthène Poplimont		43	6	1					7
Avenue Démosthène Poplimont		45	5		1				6
Avenue Démosthène Poplimont		47	62	21	5	2	1		91
Avenue Démosthène Poplimont		55	14	3					17
Avenue Démosthène Poplimont		59						1	1
Avenue des Gloires Nationales		17		6	1				7
Avenue des Gloires Nationales		36		81	19	9	5		114
Avenue des Gloires Nationales				49	13	4	2		68
Avenue des Neuf Provinces		34						1	1
Avenue des Neuf Provinces		36						1	1
Avenue des Neuf Provinces								2	2
Avenue Jacques Sermon		12						1	1
Avenue Jacques Sermon		2						1	1
Avenue Jacques Sermon		31	10	1	1				12
Avenue Jacques Sermon		34	47	4	1				52
Avenue Jacques Sermon		36	11		1				12



INFRACTIONS DE VITESSE (autoroutes incluses) : ENDROIT DU CONTRÔLE

2023

Rue	Borne Kilometrique	Nr de maison	Excès de 0-10 km/h	Excès de 11-20 km/h	Excès de 21-30 km/h	Excès de 31-40 km/h	Excès de plus de 40 km/h	Excès de ??? km/h	TOTAL
Avenue Jacques Sermon		41	7						7
Avenue Jacques Sermon		50	36	4					40
Avenue Jacques Sermon		52	66	11	1				78
Avenue Jacques Sermon		60	58	4					62
avenue Louis de Brouckère		55						1	1
avenue Louis de Brouckère								1	1
Avenue Van Overbeke		198	61	2					63
Avenue Van Overbeke		200	162	14	2				178
Avenue Van Overbeke		229	13						13
Avenue Van Overbeke		247						1	1
Drève de Rivieren		135						1	1
Rue Albert Lacroix								1	1
Rue au Bois								1	1
Rue Vanderveken								1	1
TOTAL			8.375	1.311	301	87	75	25	10.174

Jette

Rue	Borne Kilometrique	Nr de maison	Excès de 0-10 km/h	Excès de 11-20 km/h	Excès de 21-30 km/h	Excès de 31-40 km/h	Excès de plus de 40 km/h	Excès de ??? km/h	TOTAL
Avenue Charles Woeste		217		15	3		4		22
Avenue de Jette		137		11	1	1			13
Avenue de Laeken		37						1	1
Avenue de Laeken		39	66	680	36	5			787
Avenue de Laeken								2	2
Avenue de l'Arbre Ballon		251						3	3
Avenue de l'Arbre Ballon								3	3
AVENUE DE L'ARBRE BALLON - ARRET DE BUS UZ PEDIATR			3.775	405	56	13	5		4.254



INFRACTIONS DE VITESSE (autoroutes incluses) : ENDROIT DU CONTRÔLE

2023

Rue	Borne Kilometrique	Nr de maison	Excès de 0-10 km/h	Excès de 11-20 km/h	Excès de 21-30 km/h	Excès de 31-40 km/h	Excès de plus de 40 km/h	Excès de ??? km/h	TOTAL
AVENUE DE L'ARBRE BALLON ARRET DE BUS UZ PEDIATRIE			699	76	15	3			793
Avenue de l'Exposition		218	282	43	13	5	1		344
Avenue de l'Exposition		218 A	57	13	4	1			75
Avenue de l'Exposition		218A	41	6	2	1	1		51
Avenue de l'Exposition		220	77	10					87
Avenue de l'Exposition		224						1	1
Avenue de l'Exposition		384	6	2					8
Avenue de l'Exposition		417	539	83	7	5	1		635
Avenue de l'Exposition		432	4	2					6
Avenue de l'Exposition								3	3
Avenue Démosthène Poplimont		20	3	1					4
Avenue Démosthène Poplimont		67						1	1
Avenue du Heymbosch		89						1	1
Avenue du Laerbeek		23	4	1					5
Avenue du Laerbeek		25	1						1
Avenue du Sacré-Coeur		0						1	1
Avenue Jacques Sermon		103		2.339	221	51	24		2.635
Avenue Jean Joseph Crocq		1		27	1				28
Avenue Jean Joseph Crocq		10		90	8	3			101
Avenue Jean Joseph Crocq		50		5					5
Avenue Jean Joseph Crocq		F 3		11					11
Avenue Jean Joseph Crocq				49	6	2			57
Boulevard de Smet de Naeyer		37						1	1
Boulevard de Smet de Naeyer			1					1	2
Chaussée de Dieleghem		107		2					2
Chaussée de Dieleghem		127		1					1
Chaussée de Dieleghem		52		5					5



INFRACTIONS DE VITESSE (autoroutes incluses) : ENDROIT DU CONTRÔLE

2023

Rue	Borne Kilométrique	Nr de maison	Excès de 0-10 km/h	Excès de 11-20 km/h	Excès de 21-30 km/h	Excès de 31-40 km/h	Excès de plus de 40 km/h	Excès de ??? km/h	TOTAL
Chaussée de Wemmel		10						1	1
Chaussée de Wemmel		299						1	1
Place Philippe Werrie								1	1
Rue Bonaventure		156		81	20	4			105
Rue Gustave Van Huynegem								1	1
Rue Jean-Baptiste Serkeyn								1	1
Rue Léon Theodor		90		6	1				7
Rue Léopold I		356						1	1
Rue Léopold I		407						1	1
Rue Léopold Procureur								2	2
TOTAL			5.555	3.964	394	94	36	27	10.070

Koekelberg

Rue	Borne Kilométrique	Nr de maison	Excès de 0-10 km/h	Excès de 11-20 km/h	Excès de 21-30 km/h	Excès de 31-40 km/h	Excès de plus de 40 km/h	Excès de ??? km/h	TOTAL
Av. de Berchem-Ste-Agathe		1						1	1
Av. de Berchem-Ste-Agathe		2						1	1
Av.de l'Indépend. Belge		10		1					1
Av.de l'Indépend. Belge		82		2		1			3
Av.de l'Indépend. Belge		87		3	1				4
Av.de l'Indépend. Belge		91		3	3				6
Av.de l'Indépend. Belge		97		1					1
Av.de l'Indépend. Belge				13	2			1	16
Avenue de Jette		28	513	100	13	1	1		628
Avenue de Jette			585	88	11	2	1	2	689
Avenue de la Basilique		373						1	1
Avenue de la Liberté		23						1	1



INFRACTIONS DE VITESSE (autoroutes incluses) : ENDROIT DU CONTRÔLE

2023

Rue	Borne Kilométrique	Nr de maison	Excès de 0-10 km/h	Excès de 11-20 km/h	Excès de 21-30 km/h	Excès de 31-40 km/h	Excès de plus de 40 km/h	Excès de ??? km/h	TOTAL
Avenue de la Liberté		27						2	2
Avenue de la Liberté		43						1	1
Avenue de la Liberté								1	1
Avenue du Château		10						1	1
Avenue du Château				40	12		3	1	56
Avenue du Panthéon		19		9	2	1			12
Avenue du Panthéon		23		4	1				5
Avenue du Panthéon		24		10	3	1			14
Avenue du Panthéon		26		3			1		4
Avenue du Panthéon		32		140	27	4	3		174
Avenue du Panthéon		37		6					6
Avenue du Panthéon		38		6	1		2		9
Avenue du Panthéon		39		59	3	2			64
Avenue du Panthéon		40		13			1		14
Avenue du Panthéon		41		27	4				31
Avenue du Panthéon		42		21	3	1	3		28
Avenue du Panthéon		43		62	14	3	1		80
Avenue du Panthéon		44		13	1				14
Avenue du Panthéon		45		17		1			18
Avenue du Panthéon		46		27	1	2	1		31
Avenue du Panthéon		48		11	4				15
Avenue du Panthéon		50		9	1	1			11
Avenue du Panthéon		51		20	1				21
Avenue du Panthéon		54		25	3	3			31
Avenue du Panthéon		55		27	2				29
Avenue du Panthéon		60		3					3
Avenue du Panthéon		63		23		1	1		25



INFRACTIONS DE VITESSE (autoroutes incluses) : ENDROIT DU CONTRÔLE

2023

Rue	Borne Kilométrique	Nr de maison	Excès de 0-10 km/h	Excès de 11-20 km/h	Excès de 21-30 km/h	Excès de 31-40 km/h	Excès de plus de 40 km/h	Excès de ??? km/h	TOTAL
Avenue du Panthéon		65		7					7
Avenue du Panthéon				149	21	4	6	1	181
Avenue Emile Bossaert		28						2	2
Avenue Emile Bossaert		3						1	1
Avenue Emile Bossaert		47	9	1					10
Avenue Emile Bossaert		62	20	2		1			23
Avenue Emile Bossaert								1	1
Avenue Seghers								1	1
Boulevard Léopold II		218	1	1					2
Boulevard Léopold II		260						1	1
Boulevard Louis Mettwie			3					1	4
Place de Bastogne								2	2
Place Eugène Simonis		3						1	1
Place Eugène Simonis		9						1	1
Place Eugène Simonis								1	1
Rue de Ganshoren								2	2
Rue de l'Eglise Sainte-Anne		6						1	1
Rue de l'Eglise Sainte-Anne		83						1	1
Rue de l'Eglise Sainte-Anne		87		11	5	1	1		18
Rue de l'Eglise Sainte-Anne								5	5
Rue Félix Vande Sande								1	1
Rue Herkoliers								1	1
Rue Jean Jacquet								1	1
Rue Schmitz		5						3	3
Tunnel Annie Cordy								6	6
TOTAL			1.131	957	139	30	25	47	2.329

Molenbeek-Saint-Jean



INFRACTIONS DE VITESSE (autoroutes incluses) : ENDROIT DU CONTRÔLE

2023

Rue	Borne Kilometrique	Nr de maison	Excès de 0-10 km/h	Excès de 11-20 km/h	Excès de 21-30 km/h	Excès de 31-40 km/h	Excès de plus de 40 km/h	Excès de ??? km/h	TOTAL
Avenue Brigade Piron								1	1
Avenue de la Liberté		189						1	1
Avenue de la Liberté		95						1	1
Avenue des Ménestrels		90						1	1
Avenue des Ménestrels		92						1	1
Avenue du Condor		20	16	1					17
Avenue du Scheutbosch		19						1	1
Avenue du Scheutbosch		F19						1	1
Avenue du Sippelberg		6A						1	1
Avenue Jean Dubrucq		136						2	2
Avenue Jean Dubrucq								3	3
Avenue Joseph Lemaire								1	1
Boulevard Belgica		61						1	1
Boulevard Belgica								2	2
Boulevard du Jubilé		119						1	1
Boulevard du Jubilé		139						1	1
Boulevard du Jubilé		148						2	2
Boulevard du Jubilé		153		1					1
Boulevard du Jubilé		154						1	1
Boulevard Edmond Machtens		100		27	6	1			34
Boulevard Edmond Machtens		17						1	1
Boulevard Edmond Machtens		71		8	2	1			11
Boulevard Edmond Machtens		73	623	207	23	4	4		861
Boulevard Edmond Machtens		92		7					7
Boulevard Edmond Machtens		F75		38	6	2			46
Boulevard Edmond Machtens		F77		44	11	1			56
Boulevard Edmond Machtens		F79		21	1				22



INFRACTIONS DE VITESSE (autoroutes incluses) : ENDROIT DU CONTRÔLE

2023

Rue	Borne Kilométrique	Nr de maison	Excès de 0-10 km/h	Excès de 11-20 km/h	Excès de 21-30 km/h	Excès de 31-40 km/h	Excès de plus de 40 km/h	Excès de ??? km/h	TOTAL
Boulevard Edmond Machtens				59	7	2	1	5	74
Boulevard Léopold II		62						1	1
Boulevard Léopold II		66						1	1
Boulevard Léopold II								5	5
Boulevard Louis Mettwie		110	4.063	390	84	26	3		4.566
Boulevard Louis Mettwie		15	82	11	5	2			100
Boulevard Louis Mettwie		17	790	120	19	8	7		944
Boulevard Louis Mettwie		42	124	15	2		1		142
Boulevard Louis Mettwie		491						1	1
Boulevard Louis Mettwie		63						1	1
Boulevard Louis Mettwie		71						1	1
Boulevard Louis Mettwie		87	922	155	32	8	5		1.122
Boulevard Louis Mettwie		88	16	4					20
Boulevard Louis Mettwie		96	17	2					19
Boulevard Louis Mettwie		F 15	7	3	1				11
Boulevard Louis Mettwie		F15	212	32	10	3	2		259
Boulevard Louis Mettwie		TOV 1	6	1					7
Boulevard Louis Mettwie								10	10
Chaussée de Gand		174						1	1
Chaussée de Gand		531						2	2
Chaussée de Gand		556						1	1
Chaussée de Gand		568						1	1
Chaussée de Gand		614						1	1
Chaussée de Gand		726		2.885	334	91	76		3.386
Chaussée de Gand								14	14
Chaussée de Ninove		1001	371	28	6				405
Chaussée de Ninove		1005	28	4					32



INFRACTIONS DE VITESSE (autoroutes incluses) : ENDROIT DU CONTRÔLE

2023

Rue	Borne Kilometrique	Nr de maison	Excès de 0-10 km/h	Excès de 11-20 km/h	Excès de 21-30 km/h	Excès de 31-40 km/h	Excès de plus de 40 km/h	Excès de ??? km/h	TOTAL
Chaussée de Ninove		1112	410	61	11	5	1		488
Chaussée de Ninove		174		250	61	17	11		339
Chaussée de Ninove		179						1	1
Chaussée de Ninove		194						2	2
Chaussée de Ninove		195						1	1
Chaussée de Ninove		228						1	1
Chaussée de Ninove		44						1	1
Chaussée de Ninove		59						1	1
Chaussée de Ninove		683						1	1
Chaussée de Ninove		87						1	1
Chaussée de Ninove				28	10	6	2	4	50
Parvis Saint-Jean-Baptiste								1	1
Place Communale		2						1	1
Quai de Mariemont		2	1.415	264	34	10	3		1.726
Quai de Mariemont		59	187	104	18	7			316
Quai des Charbonnages								2	2
R. de la Belle au Bois Dormant		30						1	1
Rue Alphonse Vandenpeereboom		114						2	2
Rue Alphonse Vandenpeereboom		146						1	1
Rue Alphonse Vandenpeereboom		148						1	1
Rue Alphonse Vandenpeereboom		F92						1	1
Rue Alphonse Vandenpeereboom							1	2	3
Rue de Birmingham				51	12	3	3		69
Rue de Flessingue		21						1	1
Rue de la Borne		1						2	2
Rue de la Campine								1	1
Rue de la Colonne								3	3



INFRACTIONS DE VITESSE (autoroutes incluses) : ENDROIT DU CONTRÔLE

2023

Rue	Borne Kilometrique	Nr de maison	Excès de 0-10 km/h	Excès de 11-20 km/h	Excès de 21-30 km/h	Excès de 31-40 km/h	Excès de plus de 40 km/h	Excès de ??? km/h	TOTAL
Rue de la Meuse		44						1	1
Rue Delaunoy		106						1	1
Rue Delaunoy		44						1	1
Rue Delaunoy		48						1	1
Rue Delaunoy		69						1	1
Rue Delaunoy								3	3
Rue de la Vieillesse Heureuse								1	1
Rue de l'Eléphant		3						1	1
Rue de Menin		58						1	1
Rue de Ribaucourt								3	3
Rue de Rotterdam		43						1	1
Rue des Quatre-Vents		210						1	1
Rue des Quatre-Vents		68						1	1
Rue des Quatre-Vents								3	3
Rue d'Ostende		34						1	1
Rue d'Ostende								1	1
Rue Dubois-Thorn								1	1
Rue du Comte de Flandre		40						1	1
Rue du Comte de Flandre								1	1
Rue Ferdinand Elbers		5						1	1
Rue Gabrielle Petit		36						1	1
Rue Houzeau de Lehaie								1	1
Rue Jules Vieujant								1	1
Rue Nicolas Doyen								1	1
Rue Picard		132		4.781	645	220	116		5.762
Rue Picard		38						1	1
Rue Picard								1	1



INFRACTIONS DE VITESSE (autoroutes incluses) : ENDROIT DU CONTRÔLE

2023

Rue	Borne Kilometrique	Nr de maison	Excès de 0-10 km/h	Excès de 11-20 km/h	Excès de 21-30 km/h	Excès de 31-40 km/h	Excès de plus de 40 km/h	Excès de ??? km/h	TOTAL
Rue Piers		123						1	1
Rue Piers		176						1	1
Rue Piers								1	1
Rue Sainte-Marie								1	1
Rue Vanderstichelen		138						1	1
Tunnel Annie Cordy								1	1
TOTAL			9.289	9.602	1.340	417	236	138	21.022



INFRACTIONS DE VITESSE (autoroutes incluses) : RÉGIME VITESSE

2023

Vitesse autorisée	Excès de 0-10 km/h	Excès de 11-20 km/h	Excès de 21-30 km/h	Excès de 31-40 km/h	Excès de plus de 40	Excès de ??? km/h	TOTAL
30	3.986	19.893	2.362	640	401	0	27.282
50	23.695	3.036	600	176	103	1	27.611
Inconnu	0	0	0	0	0	265	265
TOTAL	27.681	22.929	2.962	816	504	266	55.158

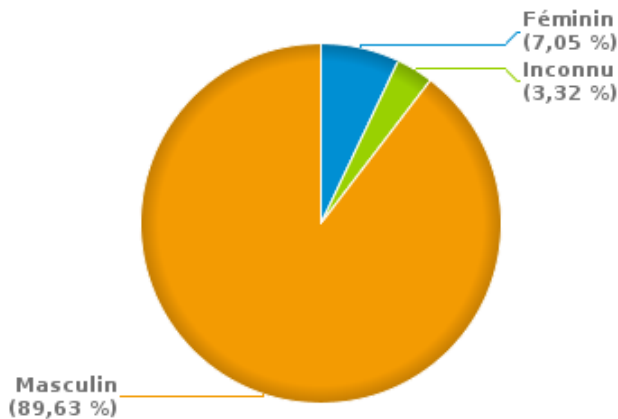


INFRACTIONS ROUTIÈRES (autoroutes incluses) : PROFIL DES CONTREVENANTS 2023

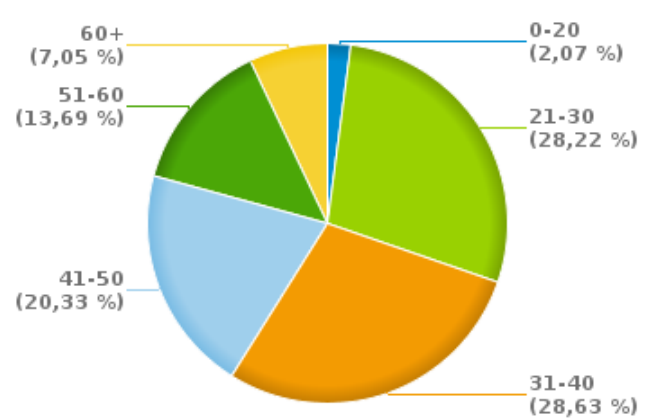
Nombre d'infractions d'alcool par catégorie d'âge et par sexe

	Masculin	Féminin	Inconnu	TOTAL
0-20	5	0	0	5
21-30	63	1	4	68
31-40	61	4	4	69
41-50	43	6	0	49
51-60	29	4	0	33
60+	15	2	0	17
TOTAL	216	17	8	241

% infractions alcool par sexe pour l'année 2023



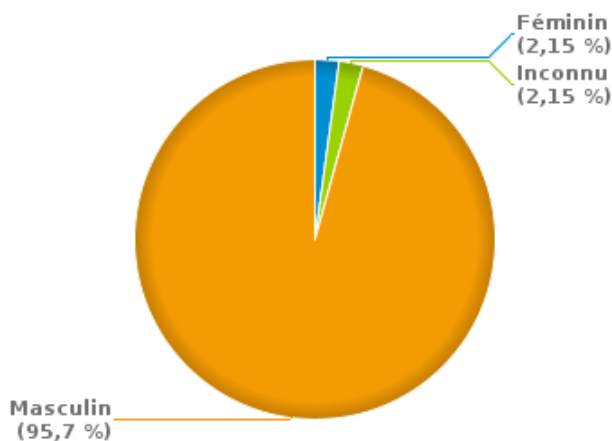
% infractions alcool par catégorie d'âge pour l'année 2023



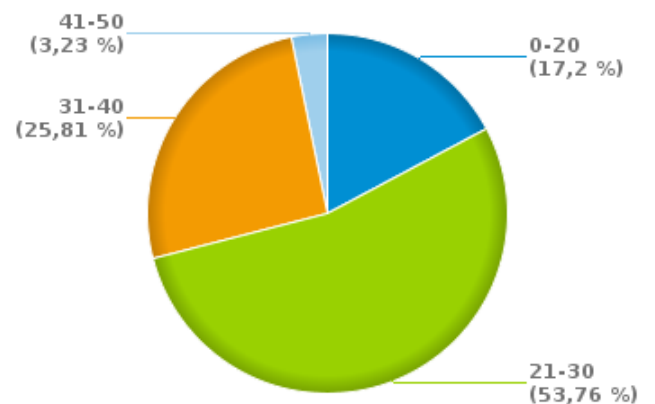
Nombre d'infractions de drogues par catégorie d'âge et par sexe

	Féminin	Inconnu	Masculin	TOTAL
0-20	0	1	15	16
21-30	1	0	49	50
31-40	1	1	22	24
41-50	0	0	3	3
TOTAL	2	2	89	93

% infractions drogues par sexe pour l'année 2023



% infractions drogues par catégorie d'âge pour l'année 2023





INFRACTIONS ROUTIÈRES
FILTRES ET PARAMÈTRES SÉLECTIONNÉS
DANS CE RAPPORT

Année de début de l'infraction	2015
Année de fin de l'infraction	2023
Trimestre(s)	Trim. 1;Trim. 2;Trim. 3;Trim. 4
Zone de police	ZP BRUXELLES OUEST (MOLENBEEK-ST-JEAN)
Unité locale/fédérale	
Hors/sur autoroute	(autoroutes incluses)
Unité de police constatante	
Date de clôture de la banque de données	30/04/24

Date de mise à jour du rapport	01 JUIL. 2024 10:22:52
---------------------------------------	------------------------